

Environment Clearance for Parsa Opencast Coal Mine Project of 5 MTPA and pit head coal washery of 5 MTPA

1. Clarification to **para 34.1.5 point-(i) of agenda Item 34.1** of Minutes of the meeting of the EAC (Thermal & Coal Mining) held on 24th July, 2018 regarding **Comments from the State Tribal Welfare Department for permission/concurrence from Gram Sabha/Tribal Population under PESA and impact on livelihood of tribal population.**

छत्तीसगढ़ शासन
आदिम जाति तथा अनुसूचित जाति विकास विभाग
मंत्रालय
महानदी भवन, नया रायपुर
-00-

क्रमांक/एफ-20-10/2018/25-2
प्रति,

नया रायपुर, दिनांक 07 JUN 2018

✓ सचिव

भारत सरकार

वन, पर्यावरण एवं जलवायु परिवर्तन मंत्रालय,

इंदिरा पर्यावरण भवन, लेवल 2, पृथ्वी, जोरबाग रोड, अलीगंज
नई दिल्ली

विषय :-

Clarifications sought by Expert Appraisal Committee (Thermal & Coal Mining) in its meeting held on 15th February 2018 for Parsa Opencast Coal Mine Project of 5 MTPA and Pit Head Coal Washery of 5 MTPA of M/s Rajasthan Rajya Vidyut Utpadan Nigam Limited in Districts Surguja & Surajpur (Chhattisgarh) - For Environment Clearance.

संदर्भ :-

Minutes of meeting of Expert Appraisal Committee (Thermal & Coal Mining) held on 15th February 2018 (Please refer Agenda Item No. 26.1 para 26.1.4 (iii))

-0-

उपरोक्त विषयांतर्गत राजस्थान राज्य विद्युत उत्पादन निगम लिमिटेड, जयपुर के पत्र दिनांक 06.04.2018 के संदर्भ में परसा ओपन कॉस्ट माइन प्रोजेक्ट हेतु पर्यावरण स्वीकृति दिये जाने के संदर्भ में एक्सपर्ट एप्रेजल कमेटी (EAC) की 26वीं बैठक (Agenda Item No. 26.1 para 26.1.4 (iii)) दिनांक 15-16 फरवरी 2018 द्वारा निम्न बिन्दुओं पर विभागीय अभिमत चाहा गया था -

1. Permission of project from Gram Sabha
2. Impact on livelihood of Tribal Population
3. Concurrence of Tribal Population as per the provisions of the PESA Act.

विभाग द्वारा कलेक्टर सूरजपुर एवं सरगुजा से उक्त के संदर्भ में अभिमत प्राप्त किया गया, जो संलग्न कर आवश्यक कार्यवाही हेतु सम्प्रेषित है।

संलग्न :- यथोपरि

(श्रीमती रीना बाबासाहेब कंगाले)

विशेष सचिव

छ.ग. शासन

आ.जा.तथा अनु.जा.विकास विभाग

नया रायपुर, दिनांक 07 JUN 2018

क्रमांक/एफ-20-10/2018/25-2

प्रतिलिपि :-

1. वन महानिदेशक एवं विशेष सचिव, पर्यावरण, वन एवं जलवायु परिवर्तन मंत्रालय, भारत सरकार
इंदिरा पर्यावरण भवन, जोरबाग रोड, उत्तर दिल्ली - 3
2. उप मुख्य अभियंता (ईंधन), राजस्थान राज्य विद्युत उत्पादन निगम लिमिटेड, विद्युत भवन, जनपथ
ज्योति नगर, जयपुर 302005 की ओर सूचनाार्थ।

विशेष सचिव

छ.ग. शासन

आ.जा.तथा अनु.जा.विकास विभाग

1770/18/11
02-06-

आवक लिपिक 843/25-2
आ. तथा अनु. जा. विभाग मंत्रालय, रायपुर
दिनांक 04/06/2018 2011

कार्यालय कलेक्टर (सी विकास) अम्बिकापुर, जिला-सरगुजा (छ0ग0)

☎07774-222707(O), E-Mail :- actwd.ambikapur@gmail.com, actd.ambikapur@gmail.com

क्रमांक/709/वन अधि./आ0वि0/न.क. 42 प्र./2018-19/ अम्बिकापुर, दिनांक 01/06/2018

प्रति

विशेष सचिव,
छत्तीसगढ़ शासन
आ.जा. तथा अनु. जा. वि. विभाग
रायपुर।

विषय :-

Clarifications sought by Expert Appraisal Committee (Thermal & Coal Mining) in its meeting held on 15th February 2018 for Parsa Opencast Coal Mine Project of 5 MTA and Pit Head Coal Wahery of 5 MTPA of M/s Rajasthan Rajya Vidyut Utpadan Nigam Limited in Districts Surguja & Surajpur (Chhattisgarh) – For Environment Clearance.

संदर्भ :-

आपका का पत्र क्रमांक 4222/563/2018/25-2/दिनांक 18.05.2018.

महोदया,

परसा कोल ब्लॉक में निहित भूमि का कुल रकबा 1252.447 हे० है जिसमें 365.366 हे० निजी भूमि, 45.543 हे० राजस्व भूमि, 285.534 हे० राजस्व वन भूमि तथा 556.004 हे० वन भूमि सम्मिलित हैं। उपरोक्त 1252.447 हे० भूमि में से सरगुजा जिले के अंतर्गत 250.518 हे० निजी भूमि, 40.005 हे० राजस्व भूमि, 243.764 हे० राजस्व वन भूमि तथा 370.455 हे० वन भूमि सम्मिलित है। सरगुजा जिले के अंतर्गत आने वाले निजी भूमि का विवरण निम्नलिखित तालिका में दी गई है:

परसा कोल ब्लॉक के सरगुजा जिले के अंतर्गत आने वाले निजी भूमि का विवरण निम्नानुसार है।

क्रमांक	ग्राम का नाम	आदिवासी भूमि (हे० में)	गैर-आदिवासी भूमि (हे० में)	कुल भूमि (हे० में)
1	साल्ही	72.353	8.998	81.351
2	हरिहरपुर	57.969	7.900	65.869
3	फतेपुर	94.378	5.278	99.656
4	घाटबर्वा	3.642	0.000	3.642
		228.342	22.176	250.518

क्रमशः //2//

03/07/18
महोदया
24/06/18

उपर्युक्त संदर्भित पत्र में चाही गई जानकारी का बिन्दुवार स्पष्टीकरण निम्नानुसार है :-

बिन्दु क्रमांक-1-Permission of project from Gram Sabha :-

परियोजना के विकास हेतु ग्राम सभा एवं ग्राम पंचायत से प्राप्त अनापत्ति प्रमाण पत्र संलग्न है। (अनुलग्नक में संलग्न)। हालांकि, यहाँ पर यह भी उल्लेख करना आवश्यक है कि ई0आई0ए0 अधिसूचना 2006 के प्रावधानों के तहत पर्यावरणीय स्वीकृति (Environmental Clearance) के लिए ग्रामसभा से कोई अनुमति/सहमति प्राप्त करना जरूरी नहीं है। परसा कोल ब्लॉक के पर्यावरण स्वीकृति हेतु EIA Notification 2006 के प्रावधानों के तहत क्षेत्रीय अधिकारी, पर्यावरण संरक्षण मण्डल, अम्बिकापुर निर्देशानुसार दिनांक 29.10.2017 को ग्राम बासेन में कराये गये पर्यावरणीय जनसुनवाई में परियोजना क्षेत्र(कोर जोन) एवं बफर जोन के ग्रामों से काफी संख्या में लोगों ने भाग लिया एवं लगभग 90%से अधिक लोगों के द्वारा परियोजना कार्य हेतु समर्थन दिया गया।

बिन्दु क्रमांक-2-Impact on livelihood of tribal population :-

भू-अर्जन से आदिवासियों की हो रही आजीविका प्रभावित की क्षति पूर्ति करने हेतु निम्नलिखित उपाय किये जायेंगे:-

1. अर्जित भूमि का मुआवजा:- छ0ग0 शासन की आदर्श पुनर्वास नीति 2007 यथा संशोधित 2010 में निहित प्रवधनों के तहत सभी भू-स्वामियों को भूमि का मुआवजा प्रदान किया जायेगा।

रोजगार के अवसर:- छ0ग0 शासन की आदर्श पुनर्वास नीति 2007 यथा संशोधित 2010 के अनुसार एवं भूमि अर्जन, पुनर्वास न और पुनर्व्यवस्थापन में उचित प्रति कर और पारदर्शिता अधिकार अधिनियम, 2013 के प्रावधानों के अनुसार निम्नलिखित प्रावधान के अनुसार रोजगार अथवा एकमुश्त राशि अथवा वार्षिकी प्रदान की जायेगी। भूमि-अर्जन से प्रभावित परिवार के प्रत्येक बालिग पुरुष सदस्य को जिसकी आयु कोयला धारक (अर्जन एवं विकास) अधिनियम 1957 की धारा 7(1) दिनांक 27/12/2017 के प्रकाशन की तिथि को 18 वर्ष या उससे अधिक हो गई है को परियोजना में स्थायी रोजगार प्रदान किया जायेगा। अथवा जो व्यक्ति रोजगार हेतु इच्छुक नहीं होगा, उसको रोजगार के बदले एकमुश्त राशि 5 लाख रुपये प्रदान की जायेगी। जो व्यक्ति उपरोक्त दोनों विकल्पों को नहीं चुनता है तो उसे 20 वर्षों तक 2,000/- (दो हजार रुपये) प्रतिमाह के दर से भुगतान किया जायेगा। इस प्रकार स्पष्ट है कि भू-अर्जन से प्रभावित होने वाले आदिवासियों की आजीविका की क्षतिपूर्ति विधि के अनुसार सुनिश्चित की जायेगी। परियोजना प्रभावित क्षेत्र में वनअधिकार अधिनियम 2006 के तहत वनाधिकार पत्र धारक प्रत्येक व्यक्ति को शासन द्वारा निर्धारित दर से मुआवजा का भुगतान किया जायेगा।


बिन्दु क्रमांक-3-Concurrence of Tribal Population as per the provisions of PESA Act :-

परसा कोल ब्लॉक कोयला के उत्पादन हेतु प्रस्तावित है एवं PESA Act 1996 के प्रावधानों के अनुसार ग्राम सभा से सहमति लेने का प्रावधान सिर्फ लघु खनिजों पर ही लागू होते हैं अतः PESA Act 1996 के तहत ग्राम सभा से सहमति लेने की आवश्यकता नहीं है। राजस्थान राज्य विद्युत उत्पादन निगमलिमिटेड की एक और खदान "परसाईस्ट एवं केते बासेन कोयला खदान" सन् 2013 से संचालित है तथा परसा कोल ब्लॉक की सीमा से बिल्कुल सटी हुई है।

// 3 //

भू-अर्जन के समय उक्त खदान के प्रभावित आदिवासी परिवारों को नियमानुसार भूमि का मुआवजा, रोजगार, रोजगार के बदले एकमुश्त राशि एवं वनाधिकार पत्र के बदले में शासन द्वारा निर्धारित मुआवजा प्रदान किया गया है। आदिवासियों की आजीविका प्रभावित न हो इस बात पर विशेष ध्यान में देते हुये परसा कोल ब्लॉक में भी नियमानुसार कार्यवाही की जायेगी। यहाँ यह भी उल्लेखित करना आवश्यक है कि पर्यावरण स्वीकृति की प्रक्रिया पर PESA Act 1996 के प्रावधान लागू नहीं होते हैं। यह प्रक्रिया पूर्णतः Environment Impact Assessment Notification 2006 के प्रावधानों के तहत स्थानीय लोगों से परामर्श (दिनांक 29.10.2017 को ग्राम बासेन में सम्पन्न पर्यावरणीय जन सुनवाई) कर की गयी है जिसमें आदिवासी भी सम्मिलित थे।

अनुलग्नक : (1) ग्राम पंचायत एवं ग्राम सभा की अनापत्ति प्रमाण पत्र।


कलेक्टर,
जिला-सरगुजा (छ0ग0)

ग्राम सभा के कार्यवृत्त अभिलेख

- | | | | | | |
|------------------------|------------|------------------------------|----------|---------------------|----------------------|
| 1. ग्राम पंचायत का नाम | उत्सवाष्टी | 2. सम्मिलन की तारीख | 27/04/18 | 3. सम्मिलन का स्थान | उत्सवाष्टी, 27/04/18 |
| 4. सम्मिलन का समय | 09:30 AM | 5. उपस्थित सदस्यों की संख्या | 45 | | |

अनुक्रमिक 1	ग्राम सभा के समक्ष रखे गये विषय 2	समिलन के कार्यवृत्त 3
	<p>प्रस्ताव क्रमांक (22)</p> <p>कोल जिला के ग्रामों विशेष ज्ञान के क्षेत्र अनापत्ती के संबंध में।</p>	<p>आज दिनांक 27/01/2018 को ग्राम सभा में ग्राम सभा दिनांक 23/1/2018 की स्थापित ग्राम सभा आज दिनांक 27/01/2018 को ग्राम सभा में प्रस्तुत किया गया जिसमें भी प्रधान-राज को अध्यक्ष पद देकर प्रस्तावित किया गया। जिसका समर्थन उपस्थित ग्रामवासियों द्वारा किया गया। अध्यक्ष की अध्यक्षता में ग्राम सभा की कार्यवाही क्रमांक किया गया।</p> <p>इस प्रकार ग्राम सभा द्वारा वन अधिकार अधिनियम अन्तर्गत भिखार नगर प्रक्रिया एवं भौतिकीयता का सत्यापन कर प्रस्तावित कार्यवाही भौतिकीय वाली स्थापना एवं अन्य लोगों के विषय सम्बन्धी दी गई एवं प्रस्तावित कार्यवाही के उपदेशों को समझ लिया गया। प्रस्ताव एवं सभा में प्रस्तुत किया गया कोल जिला शुरू करने में कोई बाधा नहीं है।</p>

31/7/15

प्रा. १३॥

प्र. ५५. मंचायत-राज्यही
प्र. ५६. मंचायत, राज्या (छ.ग.६)

राष्ट्राय

(1) नमो भगवते वासुदेवाय

रसमयित

प्राग्नि स्थान - माई ऑपसेट एण्ड हटिंग्गी, जूदयापुर

(देखिये नियम-13)

ग्राम सभा कार्यवाही पंजी

ग्राम सभा के कार्यवृत्त अभिलेख

ग्राम पंचायत का नाम 2. सम्मिलन की तारीख 3. सम्मिलन का स्थान

4. सम्मिलन का समय 5. उपस्थित सदस्यों की संख्या

अनुक्रमिक 1	ग्राम सभा के समक्ष रखे गये विषय 2	सम्मिलन के कार्यवृत्त 3
	प्रस्ताव श. 22 कोल क्लताक प्रारम्भ किसे जानि जानू अन्तर्गत के सम्बन्ध में।	आज दिनांक 24/01/2018 को ग्राम एस्ट्रिक्ट में सामान्य ग्राम सभा (भा.प.) में श्रीमान गंगा जिले में भा.प. की अध्यक्षता सर्व सदस्यों से लोन लागू को चयन किया गया अध्यक्ष की अनुमति से ग्राम सभा की कार्यवाही प्रारम्भ प्रस्ताव पर चर्चा किया गया और अर्जित अधिकारों 2013 अधिनियम नियम 2007 एवं ग्राम सभा की संहिता से उचित सुझावों एवं व्यवस्थापन किने जाने पर कोल क्लताक लदान शुरू करने में कोई बाधा नहीं है। प्रस्ताव सर्व सदस्यों से पारित।

स्थान

तारीख

ग्राम स्थल - साई अफसेट एण्ड स्टेशनरी, लदमपुर

सदस्य

सचिव

श्रीमानावाई

ग्राम पंचायत-साई
लदमपुर, जिला (उ.प्र.)

सचिव
ग्राम पंचायत-साई
लदमपुर, जिला (उ.प्र.)

क्र.सं.	विवरण	दिनांक	प्रमाण
1	श्रीमती सुनील देवी	1/1/2018	श्रीमती सुनील देवी
2	श्रीमती सुनील देवी	2/1/2018	श्रीमती सुनील देवी
3	श्रीमती सुनील देवी	3/1/2018	श्रीमती सुनील देवी
4	श्रीमती सुनील देवी	4/1/2018	श्रीमती सुनील देवी
5	श्रीमती सुनील देवी	5/1/2018	श्रीमती सुनील देवी
6	श्रीमती सुनील देवी	6/1/2018	श्रीमती सुनील देवी
7	श्रीमती सुनील देवी	7/1/2018	श्रीमती सुनील देवी
8	श्रीमती सुनील देवी	8/1/2018	श्रीमती सुनील देवी
9	श्रीमती सुनील देवी	9/1/2018	श्रीमती सुनील देवी
10	श्रीमती सुनील देवी	10/1/2018	श्रीमती सुनील देवी

[illegible]

विश्वविद्यालयीय शिक्षण

राज्य सभा के कार्यवृत्त अभिलेख

Billie Lee Deborah Hill

2019

4. सम्मिलन का समय 12.00 अन्तः

2. सम्मिलन की तारीख

26/09/20

3. सम्मिलन का स्थान 110210 गुन्डपुर

5. उपस्थित सदस्यों की संख्या

अनुक्रमांक 1	ग्राम सभा के समक्ष रखे गये विषय 2
(9)	वन भूमि एवं राजस्व भूमि के व्यापवलन के सम्बन्ध में। आज दिनांक 26/08/2017 को वार्डमैन ग्राम पंचायत द्वारा कलेक्टर से श्री सुनील सिंह के अध्यक्षता में ग्राम सभा बैठक की गई जिसमें उपस्थित सदस्यों की संख्या ०५ थी। उपस्थित सदस्यों की सूची अलग लिस्ट दी जा रही है।

22/10/21

तांसीरुव

प्राप्ति स्थल - साई ऑफिस ट एण्ड स्टेशन्सरी, दिव्यपर

महेश्वर-विष्णु-ब्रह्मा-देवता-संज्ञा-सूत्रम्

सं. ५५५

Secretary
Gram-Panchayat-Ghatwara
J.P.-Udaipur, Surguja (C.G.)

सन्निव

21st March 1961

ग्राम सभा के कार्यवृत्त अभिलेख

ग्राम सभा के कार्यवृत्त अभिलेख

2. सम्मिलन की तारीख 26/01/17 3. सम्मिलन का स्थान 5702/1/1 09/05/17

5. उपस्थित सदस्यों की संख्या 1/1/17

सम्मिलन के कार्यवृत्त

3

धारकों को आवेदनित एवं अन्य लाभ सहान करने हेतु अनुमति दिशा गयी तथा उपरोक्त राजस्व वन भूमि एवं अन्य भूमि को व्ययवर्जन 42 मुंजवाना राशि 8,10,12 लाख के 7 गुना मुंजवाना निवारण करने पर ग्राम सभा को किसी प्रकार कोई आपत्ति नहीं है जिन किसानों एवं व्यापारियों को अधिकार प्राप्त किया गया है उन्हें वन अधिकार अधिनियम 2006 के अन्तर्गत हानिपूर्ति एवं लाभ प्रदान किया जाए। वन अधिकार हेतु ग्राम सभा को प्राप्त आवेदन अनुविभागीय अधिकारी राजस्व उद्येष्टा को निराकरण हेतु (कार्यवाही) भेजा जा चुका है एवं ग्राम सभा के समक्ष वर्तमान में वन अधिकार के लहत कोई देवा विचारधीन नहीं है। सभी वन अधिकार प्रकरणों को ग्राम पंचायत से निराकरण किया जा चुका है जो सम्बंधित विभागों से आवेदन प्राप्त होवापरी प्रस्तावित वन भूमि को शासन द्वारा संचालित सुविधा वन अधिकार अधिनियम 2006 के तहत निम्न प्रावधानों के प्रक्रिया पर ग्राम सभा द्वारा सभानि प्रदान की गयी है। यह प्रस्ताव सर्वसम्मति से पारित किया गया है।

स्थान 5702/1/17
तारीख 26/01/17
प्राप्ति स्थल - साईं अफसरि रोड, रेशमनरी, जयपुर
संयोजक श्री. मदनलाल
सचिव
संयोजक श्री. मदनलाल
सचिव
रेशमनरी
साईं अफसरि रोड, रेशमनरी, जयपुर

बैठक कार्यवाही विवरण

सत्य प्रतिलिपि

ग्राम पंचायत जलपद पंचायत जनपद पंचायत उदयपुर जिला : सरगुजा (छ.ग.)

क्र.	व्यक्ति पंचों के नाम / सदस्यों का नाम	विषय	बैठक कार्यवाही का संक्षिप्त विवरण	प्रस्ताव जो पारित हुआ	पंचों का हस्ताक्षर या अंगूठे का निशान
1	अमरेश प्रसाद	प्रस्ताव	भाज दिनांक 04.10.2017 को कार्यवाही ग्राम पंचायत	प्रस्ताव जो पारित हुआ	पंचों का हस्ताक्षर या अंगूठे का निशान
2	अनन्नाम प्रसाद	कुमांकु 05	बैठक कार्यवाही के अन्तर्गत ग्राम पंचायत में ग्राम सभा	सर्व सहमति	24/10
3	सहज	वन एवं	अध्यक्षता करने वाले ग्राम सभा बैठक की	ले ग्राम	
4	पद्मवती	बाजल अमि	रखा कि अनुविभागीय अधिकारी राजल उदयपुर के	सभा में	
5	उपसरपंच	का अनापत्ति	जापन के मांकु 11/08/2017 उदयपुर दिनांक 17.10.2017	अनुमोदित	
6	रत्नीराम पंच	के सम्बंध	के परिपालन में राजस्थान राज्य विद्युत उत्पादन	कट पारित	
7	दिनेश कुमार	में	निगम लिमिटेड को जिम्मा सरगुजा तहसील उदयपुर	किमा ग्राम	
8	अखण्ड पंच		में बांखरि कोल ब्लॉक में प्रस्तावित ग्राम बाखरि		
9	कुष्णा प्रसाद		की बाजल अमि 4.822 के लया छोटे-बड़े स्टाफ के जंगल		
10	अमाम बाई पंच		वन अमि 25-390 है वन अमि वनपर्वत हेतु बाजल		
11	कुबालो बाई पंच		वन अमि एवं वन अमि के वितरित अथवा विचारणीय		
			वन अधिकार की जानकारी चाही गई है तब ग्राम सभा		

प्राप्ति स्थल - सॉई ऑफिस एंड स्टेशनरी, उदयपुर

उपरिचय सख्या की संख्या - 482

P.T.O.

हस्ताक्षर सचिव

सचिव

ग्राम पंचायत

सरपंच

ग्राम पंचायत

हस्ताक्षर

आंतरगत कार्यवाही विवरण

सहाय प्रतिलिपि

जन्य ग्राम पंचायत

डा/ट/ब/र/

पंचायत के बैठकों की कार्यवाही का स्थान

जनपद पंचायत

उदयपुर

पंचायत भवन

जिला : सारंगुजा (छ.ग.)

दिनांक 22.04.2017

क्र.	उपस्थित पंचों के नाम / सदस्यों का नाम	विषय	बैठक कार्यवाही का संक्षिप्त विवरण	प्रस्ताव जो पारित हुआ	पंचों का हस्ताक्षर या अंगूठे का निशान
			द्वारा वन कमिश्नर के तहत निष्पादित समन्वयित		
			एवं स्वीकृतिपत्रों द्वारा सहायक विभागाध्यक्ष		
			एवं ग्राम-अध्यक्षों द्वारा स्वीकृतिपत्रों द्वारा		
			वित्त वर्षवर्तन के लिए दी जाने वाली राजस्व व		
			अभि एवं वन अभि एवं वन अभि		
			करने हेतु सहमति दिया गया है अन्य लाभ प्रदान		
			राजस्व वन अभि एवं वन अभि के अपवर्तन पर		
			मुआवजा राशि 8/10/12 लाख के चार गुणा		
			है जिन किसानों एवं व्यक्तियों को उन अधिकार पत्र		
			दिया गया है इन्हे वन अधिकार अधिनियम 2006		

प्रति स्थल - सार्व ऑफिसर एंड स्टेशनरी, उदयपुर

हस्ताक्षर सचिव

डा/ट/ब/र/

उदयपुर

ग्राम पंचायत-उदयपुर

ग्राम पंचायत-उदयपुर

जिला-उदयपुर

जनपद पंचायत

(लिय ग्राम पंचायत

आगत के बैठकों की कार्यवाही का स्थान

दिनांक

22/06/22

[illegible]

प्राप्ति स्थल - साई.ऑफसेट एण्ड स्टेशनरी, उदयापुर

हस्ताक्षर सचिव

[Handwritten signature]

1871

1. Introduction

C. J. May, Jr.

प्रा.पू.न्द्रायणपुर, सरगुजा १७, १८, १९

सन्धिव

ग्राम पंचायत का पत्र
सं. १८१९

सत्य प्रतिलिपि

बैठक कार्यवाही विवरण

कार्यालय ग्राम पंचायत

पंचायत के बैठकों की कार्यवाही का स्थान

जनपद पंचायत

जिला : ससुजा (छ.ग.)

क्र.	उपस्थित पंचों के नाम / सदस्यों का नाम	विषय	बैठक कार्यवाही का संक्षिप्त विवरण	प्रस्ताव जो पारित हुआ	पंचों का हस्ताक्षर या अंगूठे का निशान
1	डा. अशोक कुमार	डा. अशोक कुमार	डा. अशोक कुमार	डा. अशोक कुमार	डा. अशोक कुमार
2	डा. अशोक कुमार	डा. अशोक कुमार	डा. अशोक कुमार	डा. अशोक कुमार	डा. अशोक कुमार
3	डा. अशोक कुमार	डा. अशोक कुमार	डा. अशोक कुमार	डा. अशोक कुमार	डा. अशोक कुमार
4	डा. अशोक कुमार	डा. अशोक कुमार	डा. अशोक कुमार	डा. अशोक कुमार	डा. अशोक कुमार
5	डा. अशोक कुमार	डा. अशोक कुमार	डा. अशोक कुमार	डा. अशोक कुमार	डा. अशोक कुमार
6	डा. अशोक कुमार	डा. अशोक कुमार	डा. अशोक कुमार	डा. अशोक कुमार	डा. अशोक कुमार
7	डा. अशोक कुमार	डा. अशोक कुमार	डा. अशोक कुमार	डा. अशोक कुमार	डा. अशोक कुमार
8	डा. अशोक कुमार	डा. अशोक कुमार	डा. अशोक कुमार	डा. अशोक कुमार	डा. अशोक कुमार
9	डा. अशोक कुमार	डा. अशोक कुमार	डा. अशोक कुमार	डा. अशोक कुमार	डा. अशोक कुमार
10	डा. अशोक कुमार	डा. अशोक कुमार	डा. अशोक कुमार	डा. अशोक कुमार	डा. अशोक कुमार

प्राप्ति स्थल - साईं अफिसेट एण्ड स्टेशनरी, उदयपुर

दिनांक २०/०५/२०२०



हस्ताक्षर सचिव

सचिव
ग्राम पंचायत - ससुजा (छ.ग.)
उदयपुर

हस्ताक्षर सचिव
ग्राम पंचायत - ससुजा (छ.ग.)
उदयपुर

ॐ नमो भगवते वासुदेवाय

पंचायत के बैठकों की कार्यवाही का स्थान

जिला : सरगुजा (छ.ग.)

दिनांक

871818

क्र.	उपस्थित पंचों के नाम / सदस्यों का नाम	विषय	बैठक कार्यवाही का संक्षिप्त विवरण	प्रस्ताव जो पारित हुआ	पंचों का हस्ताक्षर या अंगूठे का निशा
9	सुप्रसन्न		डिप्टी के अफसर का आदेश पढ़ाया गया।		
10	सुप्रसन्न		डिप्टी के अफसर का आदेश पढ़ाया गया।		
11	सुप्रसन्न		डिप्टी के अफसर का आदेश पढ़ाया गया।		
12	सुप्रसन्न		डिप्टी के अफसर का आदेश पढ़ाया गया।		
13	सुप्रसन्न		डिप्टी के अफसर का आदेश पढ़ाया गया।		

प्राप्ति स्थल - साईं ऑफिसेट एण्ड स्टेशनरी, चवकपुर

प्राप्ति स्थल - साई ऑफसेट एण्ड स्टेशनरी, उदयपुर



हस्ताक्षर सचिव

163.9a "2000"

इस्ताक्षर सचिव

2011

60-117

24/11/23 12:27 PM

47

RAJASTHAN RAJYA VIDYUT UTPADAN NIGAM LIMITED
PARSA COAL BLOCK

Details of Tenancy, Govt. and Chhote-Bade Jhar ka Jungle (Revenue Forest)

Sl. No.	Mouza	Patwari Halka no.	Tahsil	District	Proposed Area (Hectare)			
					Tenancy land		Govt. Rev.	Total
					Adivasi	Non-Adivasi		
1	Tara	17	Premnagar	Surajpur	45.052	16.540	3.388	29.510
2	Janardapur	11	Premnagar		47.696	5.560	2.150	12.260
				Total	92.748	22.100	5.538	41.770
3	Fatehpur	17	Udaipur	Surguja	94.378	5.278	18.290	78.609
4	Ghatbarra	17	Udaipur		3.642	0.000	0.521	4.822
5	Hariharpur	16	Udaipur		57.969	7.900	7.064	74.895
6	Salhi	16	Udaipur		72.353	8.998	14.130	85.438
				Total	228.342	22.176	40.005	243.764
				G. Total	321.090	44.276	45.543	285.534

Details of Protected / Reserved Forest

Sl. No.	Forest Circle	Forest Division	Range	Name of Block	Compartment no.	Total Area (Hectare)	Required Area (Hectare)	Remarks
1	Surajpur	Surajpur	Ramanujnagar	Piriya	1982	389.652	124.748	
2			Ramanujnagar	Piriya	1981	369.708	12.483	
3			Ramanujnagar	Tara (East)	P-1986	110.593	37.209	
4			Ramanujnagar	Janardapur	P-1997	331.118	11.109	
		Total					185.549	
5	Surguja	Surguja	Udaipur	Ghatbarra	P-2006	293.774	298.496	
6			Udaipur	Ghatbarra	P-2005	376.717	50.63	
7			Udaipur	Fatehpur	P-1998	203.241	21.329	
		Total					370.455	
		G. Total					556.004	

Total non forest land = 321.090+44.276+45.543 = 410.909 Hectare

Total forest land = 285.534+556.004 = 841.538 hectare

Total land = 410.909 + 841.538 = 1252.447 hectare



[Signature]
मुख्य अभियंता (सूक्ष्म)
उत्तरांचल
जिला-सुरजपुर (स.ग.)

[Signature]
मुख्य अभियंता (सूक्ष्म)
उत्तरांचल
जिला-सुरजपुर (स.ग.)

[Signature]
मुख्य अभियंता (सूक्ष्म)
उत्तरांचल
जिला-सुरजपुर (स.ग.)

[Signature]
मुख्य अभियंता (सूक्ष्म)
उत्तरांचल
जिला-सुरजपुर (स.ग.)

कार्यालय कलेक्टर, (आदिवासी विकास) सूरजपुर

क्रमांक / ५११

/स्था./ 2018-19

जपुर (छ0ग0)

दिनांक 28/5/2018

प्रति

विशेष सचिव,
छत्तीसगढ़ शासन
आ.जा. तथा अनु. जा. वि. विभाग
मंत्रालय महानदी भवन नया रायपुर

वक लिपि 242/25-2
आ.जा. तथा अनु. जा. विभाग मंत्रालय, रायपुर
दिनांक 05/06/2018 2011

विषय :-

Clarifications sought by Expert Appraisal Committee (Thermal & Coal Mining) in its meeting held on 15th February 2018 for Parsa Opencast Coal Mine Project of 5 MTA and Pit Head Coal Wahery of 5 MTPA of M/s Rajasthan RajyaVidyutUtapadan Nigam Limited in Districts Surguja&Surajpur (Chhattisgarh) – For Environment Clearance.

संदर्भ :-

आपका कापत्र क्रमांक 4222/563/2018/25-2/दिनांक 18.05.2018.

—00—

उपर्युक्त विषयान्तर्गत संदर्भित पत्र मे चाही गई जानकारी बिन्दुवार निम्नानुसार है:-

Permission of project from Gram Sabha: -

ई0आई0ए0 अधिसूचना 2006 के प्रावधानों के तहत पर्यावरणीय स्वीकृति (Environmental Clearance) के लिए ग्राम सभा से कोई अनुमति/सहमति आवश्यक नहीं है। परियोजना के विकास हेतु ग्राम सभा से अनापत्ति प्रमाण पत्र प्राप्त कर ली गई है।

इसके अतिरिक्त EIA Notification 2006 के प्रावधान के अन्तर्गत क्षेत्रीय अधिकारी, पर्यावरण संरक्षण मण्डल, सूरजपुर द्वारा पर्यावरण स्वीकृति हेतु दिनांक 12.11.2017 को ग्राम तारा मे कराये गये पर्यावरणीय जन सुनवाई मे परियोजना क्षेत्र एवं आस-पास के ग्रामों से भारी संख्या में लोगों ने भाग लिया एवं लगभग 90% लोगों के द्वारा परियोजना का समर्थन किया गया। ग्राम सभा एवं गाम पंचायत द्वारा जारी अनापत्ति प्रमाण पत्र अनुलग्नक के रूप में संलग्न है।

2- Impact on livelihood of tribal population :-

परसा कोल ब्लॉक के सूरजपुर जिले के अंतर्गत आने वाले निजी भूमिका विवरण निम्नलिखित है:-

क्रमांक	ग्राम का नाम	आदिवासी भूमि (हे० में)	गैर-आदिवासी भूमि (हे० में)	कुल भूमि (हे० में)
1	जनार्दनपुर	47.696	5.560	53.256
2	तारा	45.052	16.540	61.592
		92.748	22.100	114.848

चूंकि अधिकांश आदिवासी आजीविका हेतु उपरोक्त वर्णित भूमि पर निर्भर है। अतः भू-अर्जन से उनकी आजीविका प्रभावित होगी। आदिवासियों कि प्रभावित हो रही आजीविका की क्षतिपूर्ति करने हेतु निम्नलिखित उपाय किये जायेंगे:-

1. अर्जित भूमि का मुआवजा:- छ0ग0 शासन की आदर्श पुनर्वास नीति 2007 यथा संशोधित 2010 के अनुसार सभी भू-स्वामियों को किस्म के अनुसार भूमि का मुआवजा प्रदान किया जायेगा।

Handwritten signatures and dates: 21/6/18, 21/6/18, 21/6/18

JS(K)
21/6/18

जावक क्र. 2251
दि.स./आ.जा.तथा अनु.जा.वि.वि.
02.06.18
दिनांक 02.06.18 2017

2. रोजगार के अवसर :- छ0ग0 शासन की आदर्श पुनर्वास नीति 2007 यथा संशोधित 2010 के अनुसार भूमि अर्जन, पुनर्वासन और पुनर्व्यवस्थापन में उचित प्रति कर और पारदर्शिता अधिकार अधिनियम, 2013 के प्रावधानों के अनुसार भूमि-अर्जन से प्रभावित परिवार के प्रत्येक बालिग पुरुष सदस्य को जिसकी आयु कोयला धारक (अर्जन एवं विकास) अधिनियम 1957 की धारा 7(1) दिनांक 27/12/2017 के प्रकाशन की तिथि को 18 वर्ष या उससे अधिक हो गई है को परियोजना में स्थायी रोजगार प्रदान किया जायेगा। जो व्यक्ति रोजगार हेतु इच्छुक नहीं होगा, उसको रोजगार के बदले एक मुश्त राशि 5 लाख रुपये प्रदान की जायेगी। यदि कोई व्यक्ति उपरोक्त दोनों विकल्पों को नहीं चुनता है तो उसे 20 वर्षों तक 2,000/- (दो हजार रुपये) प्रतिमाह के दर से भुगतान किया जायेगा।

इस प्रकार स्पष्ट है कि भू-अर्जन से प्रभावित होने वाले आदिवासियों की आजीविका की क्षति पूर्ति विधि के अनुसार सुनिश्चित की जायेगी।

इसके अतिरिक्त यहाँ यह भी सूचित करना है कि परियोजना प्रभावित क्षेत्र में वन अधिकार अधिनियम 2006 तहत वनाधिकार पत्र प्राप्त प्रत्येक व्यक्ति को मुआवजा का भुगतान शासन द्वारा निर्धारित दर से किया जायेगा।

राजस्थान राज्य विद्युत उत्पादन निगम लिमिटेड की "परसाईस्ट एवं केतेबा सेन कोयला खदान" परसा कोल ब्लॉक की सीमा से बिल्कुल सटी हुई है। ये खदान सन् 2013 से संचालित है। उक्त खदान के भू-अर्जन के समय भी प्रभावित आदिवासी परिवारों की नियमानुसार भूमि का मुआवजा, रोजगार, रोजगार के बदले एक मुश्तराशि एवं वनाधिकार पत्र के बदले में शासन द्वारा निर्धारित मुआवजा प्रदान किया गया है। तदनुसार परसा कोल ब्लॉक के लिए भी उपरोक्त नियमानुसार किया जाएगा। जिससे आदिवासियों की आजीविका प्रभावित नहीं होगी।

3- Concurrence of Tribal Population as per the provisions of PESA Act :-

PESA Act 1996 के अनुसार ग्राम सभा से सहमति लेने का प्रावधान सिर्फ लघु खनिजों पर ही लागू होते हैं। अतः PESA Act 1996 के तहत ग्राम सभा से सहमति लेने की आवश्यकता नहीं है। पर्यावरण स्वीकृति की प्रक्रिया पर PESA Act 1996 के प्रावधान लागू नहीं होती है। यह प्रक्रिया पूर्णतः Environment Impact Assessment Notification 2006 के प्रावधानों के तहत स्थानीय लोगों से परामर्श (दिनांक 12.11.2017 को ग्राम तारा में सम्पन्न पर्यावरणीय जन सुनवाई) कर की गयी है जिसमें आदिवासी समाज भी सम्मिलित है। इसलिए Concurrence of Tribal Population as per the provisions of PESA Act की आवश्यकता नहीं है।

अनुलग्नक : (1) ग्राम पंचायत एवं ग्राम सभा की अनापत्ति प्रमाण पत्र।


अपर कलेक्टर,
ज़िला-सूरजपुर (छत्तीसगढ़)

कारिवाही सैकड़ की नकल

कार्यालय आम पंचायत - तारा जनपद पंचायत - प्रेमनगर जिला - सूरजपुर (छ.ग.) दि. 16.8.2016

क्र. 390 पंचायत के नाम	सैकड़ का विवरण	सैकड़ की कारिवाही का संक्षिप्त विवरण	प्रस्ताव को पास हुआ	हस्ता
01 श्रीमती लक्ष्मिका सिंह भापाई (सुरक्षक)	राजस्थान बस-विद्युत उत्पादन निगम लिमिटेड को खनिज 221	आज दिनांक 16.8.16 को आम पंचायत तारा 37 आवक एक सैकड़ आयोग किया गया जो श्रीमती लक्ष्मिका सिंह भापाई जी की अध्यक्षता में सम्पन्न हुआ।	प्रस्ताव सर्व सहमति से पारित किया गया।	सह
02 श्री रामसिंह (अपक्षक)	प्रदाप डे सप्लाय के कार्यालयकटर से कानून बनाया	छि आम तारा सहजमेगा के कुल प्रभावित क्षेत्र 94.490 हे० जिसमें निम्न एक वास्तविक भूमि संचालन है तथा वन भूमि साम प्रचार के सीमा क्षेत्र में पड़ने वाले घर के सम सामान्य रक्षक विद्युत उत्पादन निगम लिमिटेड को खनिज 221 स्वीकृत किया जाने पर आम पंचायत को कोई आपत्ति नहीं है। उपरोक्त प्रस्ताव सर्व सहमति से पारित किया गया।		
03 " शंकर सिंह पंच				
04 " सिमरकर सिंह				
05 " श्रीमान काद				
06 " श्री रामसुंदर				
07 " " सुनील दास				
08 " श्रीमती चन्द्रका				

आम पंचायत तारा
जनपद पंचायत - प्रेमनगर
सूरजपुर (छ.ग.)

अपर कलेक्टर
सूरजपुर (छ.ग.)



दिनांक

कार्यवाही बैठक की नकल

कार्यालय, ग्राम-पंचायत शिवगढ़

सत्य प्रतिलिपि

क्रमांक	उपस्थित पंचों के नाम	विषय	वैठक की कार्यवाही का संक्षिप्त विवरण	प्रस्ताव जो पास हुआ	पंचों के हस्ताक्षर
01	क्षमिता सीता ठेरे बसपंच	परसव क्रांति 02	आज दिनांक 14/08/16 को ग्राम पंचायत शिवगढ़ के पंचायत भवन में पंचायत बैठक का आयोजन किया गया।	पंचायत पर	सही
02	1) शिवकुमार 2) बसपंच	ग्राम पंचायत	ग्राम की बैठक की अध्यक्षता की।	विचार विमर्श	06
03	1) क्षमिता सीता ठेरे 2) बसपंच	ग्राम पंचायत	क्षमिता सीता ठेरे बसपंच से ग्राम की बैठक में के द्वारा की गई।	का व्यवसायिक	06
04	1) क्षमिता सीता ठेरे 2) बसपंच	ग्राम पंचायत	क्षमिता सीता ठेरे बसपंच से ग्राम की बैठक में के द्वारा की गई।	विचार विमर्श	06
05	1) क्षमिता सीता ठेरे 2) बसपंच	ग्राम पंचायत	क्षमिता सीता ठेरे बसपंच से ग्राम की बैठक में के द्वारा की गई।	विचार विमर्श	06
06	1) क्षमिता सीता ठेरे 2) बसपंच	ग्राम पंचायत	क्षमिता सीता ठेरे बसपंच से ग्राम की बैठक में के द्वारा की गई।	विचार विमर्श	06



मीना डेर

Handwritten signature and text at the bottom right.


ग्राम सभा के कार्यवाही अभिलेख

- 1 - ग्राम पंचायत का नाम -- शिवनगर
- 2 - सम्मिलन का स्थान - आंगनवाड़ी केन्द्र जनार्दनपुर
- 3 - उपस्थित सदस्यों की संख्या - 146
- 4 - सम्मिलन की तारीख - 22.11.2016
- 5 - सम्मिलन का समय - 11.00 बजे से सायं 5.00 बजे तक

क्र.सं.	ग्राम सभा के समक्ष रखे गये विषय	सम्मिलन के कार्यपत्र
25	ग्राम पंचायत शिवनगर के अंतर्गत ग्राम जनार्दनपुर में राजस्थान राज्य विद्युत उत्पादन निगम लिमिटेड को जिला-सुरजपुर तहसील में आंबटिया परसा कोल ब्लॉक में पंचायत जनार्दनपुर के राजस्व वन भूमि एवं वन भूमि के व्यपवर्तन हेतु वन अधिकार सम्बन्धी दख्खान प्रस्ताव ।	आज दिनांक 22.11.2016 को ग्राम पंचायत शिवनगर के अंतर्गत ग्राम जनार्दनपुर के आंगनवाड़ी केन्द्र के पोंगण में श्री टन्नु राम जी के अध्यक्षता में ग्राम सभा बैठक सम्पन्न हुआ। आज की बैठक में श्रीमान लट्ठाल दास महोदय प्रेमसा के जौपन क्र. 671/तह.वा.2016 एवं क्र. 669/तह.वा.2016 दिनांक 19-09-2016 के परिपालन में राजस्थान राज्य विद्युत उत्पादन निगम लिमिटेड को जिला-सुरजपुर तहसील में आंबटिया परसा कोल ब्लॉक में पंचायत जनार्दनपुर की 12.260 हे० राजस्व वन भूमि के (काटे-वड़े झाड़ के जंगल) 135.857 हे० वन भूमि के व्यपवर्तन हेतु राजस्व वन भूमि एवं वन भूमि विचारित अथवा निचाराधीन वन अधिकार की जानकारी गयी है। वन अधिकार पत्र दित्त की विलम्ब की गयी है। ग्रामवासियों द्वारा दोगा पुनर्वास निधि 2007 एवं राष्ट्रीय पुनर्वास नीति 2007 के अनुसार पंचायत व्यपवर्तन के लिए दी जाने वाली राजस्व वन भूमि एवं वन भूमि पर दिये गये वन अधिकार पत्र धारकों को क्षतिपूर्ति एवं अन्य लाभों को पदान करने के लिए सहमति दी गयी। उपरोक्त राजस्व वन भूमि एवं वन भूमि के व्यपवर्तन पर ग्राम सभा को कोई आपत्ति नहीं है तब प्रस्ताव ग्राम सभा द्वारा वन अधिकार अधिनियम 2006 के अंतर्गत निहित प्रावधानों के मुकाम पर ग्राम सभा द्वारा सहमति पदान करते हुए सर्वसम्मति से प्रस्ताव पारित किया गया।

**अपर कलेक्टर
सुरजपुर (छ.ग.)**

**मीना उर
सर्व**
ग्राम पंचायत - शिवनगर
जिला - सुरजपुर

सत्यप्रतिनिधि

सुरजपुर (छ.ग.)

RAJASTHAN RAJYA VIDYUT UTPADAN NIGAM LIMITED

PARSA COAL BLOCK

Details of Tenancy, Govt. and Chhote-Bade Jhar ka Jungle (Revenue Forest)

Sl. No.	Mouza	Patwari Halka no.	Tahsil	District	Proposed Area (Hectare)			
					Tenancy land		Govt. Rev.	CJJ+BJJ
					Adivasi	Non-Adivasi		
1	Tara	17	Premnagar	Surajpur	45.052	16.540	3.388	29.510
2	Janardanpur	11	Premnagar		47.696	5.560	2.150	12.260
				Total	92.748	22.100	5.538	41.770
3	Fatehpur	17	Udaipur	Surguja	94.378	5.278	18.290	78.609
4	Ghatbarra	17	Udaipur		3.642	0.000	0.521	4.822
5	Hariharpur	16	Udaipur		57.969	7.900	7.064	74.895
6	Salhi	16	Udaipur		72.353	8.998	14.130	85.438
				Total	228.342	22.176	40.005	243.764
				G. Total	321.090	44.276	45.543	285.534
								696.443

Details of Protected / Reserved Forest

Sl. No.	Forest Circle	Forest Division	Range	Name of Block	Compartment no.	Total Area (Hectare)	Required Area (Hectare)	Remarks
1	Surajpur	Surajpur	Ramanujnagar	Piriya	1982	389.652	124.748	
2			Ramanujnagar	Piriya	1981	369.708	12.483	
3			Ramanujnagar	Tara (East)	P-1986	110.593	37.209	
4			Ramanujnagar	Janardanpur	P-1997	331.118	11.109	
		Total					185.549	
5	Surguja	Surguja	Udaipur	Ghatbarra	P-2006	293.774	298.496	
6			Udaipur	Ghatbarra	P-2005	376.717	50.63	
7			Udaipur	Fatehpur	P-1998	203.241	21.329	
		Total					370.455	
		G. Total					556.004	

Total non forest land = 321.090+44.276+45.543 = 410.909 Hectare

Total forest land = 285.534+556.004 = 841.538 hectare

Total land = 410.909 + 841.538 = 1252.447 hectare



वहदीसदा
उदयपुर
जिला-सर्गुजा(उ.प.)

मार्.बी.सिंह
सहाय्य निरीक्षक
रा.वि.म. व तह. उदयपुर
जिला-सर्गुजा(उ.प.)

मार्.बी.सिंह
सहाय्य निरीक्षक
रा.वि.म. व तह. उदयपुर
जिला-सर्गुजा(उ.प.)

तहसीलदार
नेमलसर

Environment Clearance for Parsa Opencast Coal Mine Project of 5 MTPA and pit head coal washery of 5 MTPA

2. Clarification to **para 34.1.5 point-(ii) of agenda Item 34.1** of Minutes of the meeting of the EAC (Thermal & Coal Mining) held on 24th July, 2018 regarding **Comments from The State Water Resources/Irrigation Department regarding impact of diversion of streams on Hasdeo River.**

क्र. 4708 / एफ-7 / 25 / 31 / एस-2 / 2018, नया रायपुर, दिनांक 6 / 08 / 2018
प्रति,

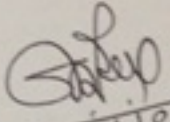
विषय:— Clarifications sought by Expert Appraisal Committee (Thermal & Coal Mining) in its meeting held on 15th February 2018 for Parsa Opencast Coal Mine Project of 5 MTPA and Pit Head Coal Washery of 5 MTPA of M/s Rajasthan Rajya Vidyut Utpadan Nigam Limited in Districts Surguja & Surajpur (Chhattisgarh)- For Environment Clearance.

4 3 2 1

1. संस्थान द्वारा साल्ही नाला के व्यपवर्तन हेतु प्रस्तावित नहर का निर्माण कार्य विभागीय अधिकारियों के दिशा निर्देशन में करना अनिवार्य होगा।
2. प्रस्तावित 3 नग एनीकट का निर्माण संस्थान द्वारा स्वयं के व्यय पर किया जायेगा। इस हेतु संस्थान को सहमति पत्र देना होगा।
3. प्रस्तावित 3 नग एनीकट का निर्माण विभागीय अधिकारियों के देख-रेख में संस्थान द्वारा कराया जायेगा।
4. प्रस्तावित निर्माण कार्यों के दौरान जल संसाधन विभाग के अधिकारियों के द्वारा किये जाने वाले निरीक्षण में संस्थान द्वारा सहयोग प्रदान किया जायेगा।
5. राज्य शासन द्वारा समय-समय पर जारी किये गये निर्देशों का पालन करना संस्थान के लिये अनिवार्य होगा।
6. प्रस्तावित Diversion के निर्माण पश्चात् कम से कम दो वर्षाकाल एवं Non Monsoon Period के जल प्रवाह एवं Course of Water का अध्ययन Expert/Expert संस्था द्वारा किया जाकर आवश्यकतानुसार सुधार एवं कार्यवाही आवेदित संस्था के द्वारा किये जाना संस्था का उत्तरदायित्व होगा।
7. आवश्यकतानुसार भू-अर्जन इत्यादि भी आवेदित संस्था द्वारा किया जावेगा।
8. किसी भी परिस्थिति में पूर्ववत् प्रवाह, जो हसदेव नदी में प्राप्त होता रहा है, की कमी नहीं होनी चाहिए। इस हेतु उचित एवं व्यापक उपाय किया जाना आवेदक संस्था के लिए आवश्यक होगा।

9. संस्थान द्वारा आवश्यक उपाय एवं कार्यवाही से किसी भी स्तर की पूर्ति न होने की दशा में यह अनापत्ति/सहमति स्वमेव निरस्त माना जावेगा।
10. संस्था द्वारा नाला डायवर्सन से पहले प्रस्तावित नहर का निर्माण किया जाना आवश्यक होगा।
11. संस्था द्वारा प्रस्ताव को अमल में लाने से पहले तकनीकी रूप से प्रकरण केन्द्रीय जल आयोग जैसी संस्था से परीक्षण कराया जाना आवश्यक होगा।
12. उपरोक्तानुसार समस्त शर्तों की पूर्ति होने के पश्चात् ही संस्थान द्वारा प्रस्तावित Diversion को Phase Wise अमल में लाया जावे, अन्यथा की स्थिति में यह NOC स्वमेव निरस्त मानी जावेगी।

सहपत्र :- उपरोक्तानुसार।
(02 बुकलेट)


विशेष कर्तव्यस्थ अधिकारी
जल संसाधन विभाग
मंत्रालय, नया रायपुर

पृ.क्र. / एफ-7 / 25 / 31 / एस-2 / 2018, नया रायपुर, दिनांक / 08 / 2018

प्रतिलिपि :-

1. निज सचिव, माननीय मंत्रीजी, जल संसाधन विभाग, मंत्रालय, नया रायपुर को सादर सूचनार्थ।
2. प्रमुख अभियंता, जल संसाधन विभाग, सिहावा भवन, रायपुर को उनके पत्र क्रमांक- 2001505 / D-2 / पर्यावरण / 2018 / 9527, दिनांक 31.05.2018 के परिप्रेक्ष्य में सूचनार्थ प्रेषित।
3. मुख्य अभियंता, हसदेव गंगा कछार, जल संसाधन विभाग, अंबिकापुर को सूचनार्थ एवं आवश्यक कार्यवाही हेतु प्रेषित।

सहपत्र :- शून्य।

विशेष कर्तव्यस्थ अधिकारी
जल संसाधन विभाग
मंत्रालय, नया रायपुर

Environment Clearance for Parsa Opencast Coal Mine Project of 5 MTPA and pit head coal washery of 5 MTPA

3. Clarification to **para 34.1.5 point-(iii) of agenda Item 34.1** of Minutes of the meeting of the EAC (Thermal & Coal Mining) held on 24th July, 2018 regarding- **Comments from State Wild Life Board regarding impact of existing and proposed mining operations on elephant movement and other wild life species.**

कार्यालय प्रधान मुख्य वन संरक्षक (वन्यप्राणी प्रबंधन एवं जैव विविधता संरक्षण
सह मुख्य वन्यप्राणी अभिरक्षक), छत्तीसगढ़

अरण्य भवन, नार्थ ब्लॉक, सेक्टर 19, नया रायपुर

Office Of The Principal Chief Conservator Of Forest (Wildlife Managment And
Biodiversity Conservation Cum Chief Wildlife Warden) Chhattisgarh

अरण्य भवन, नार्थ ब्लॉक, सेक्टर 19, नया रायपुर

ईमेल - cwlwcg@gmail.com

(Ph.0771-2512880, Fax 0771-2512881)

क्र./व.प्रा./प्रबंध/18/...029
प्रति,

रायपुर दिनांक 18/05/2018

✓ Mr. S.K.Shrivastava
Director, I- II (M) Coal Mining Division &
Member Secretary, Expert Appraisal Committee
Ministry Of Environment & Forest & Climate Change,
Indira Paryavarn Bhawan,
Jor Bag Road, New Delhi 110003

Sub: Parsa Opencast Coal Mine Project of 5 MTPA and Pit Head Coal Washery of 5 MTPA of
M/s Rajashtan Rajya Vidyut Utpadan Nigam Limited in a total area of 1252.447 ha at
Hasdeo-Arand Coal Field in Districts Surguja & Surajpur(Chhattisgarh) – For EC.

Ref: (i) Minutes of meeting (MoM) of Expert Appraisal Committee (Thermal & Coal Mining) held
on 15th February 2018

...000...

Sir,

In a reference to MoM of Expert Appraisal Committee (Thermal & Coal Mining) held on 15th
February 2018 Agenda Item no. 26.1.4(4) views of Chief Wildlife Warden regarding opinion sought by
Expert Appraisal Committee (Thermal & Coal Mining) regarding Impact of existing and proposed mining
operation on Elephant movement and other wildlife species needs to be sought, in view of part of the area
proposed for Lemru Elephant Reserve.

In view of the above factual status of the project is given below-

- The total project area of 1252.447 ha includes 841.538 ha of forestland (includes 556.004 ha RF & PF + 285.534 ha of Chhote bade jharka jungle), 365.366 ha is tenancy land (321.09 ha of Adivasi + 44.276 ha of non-advansi land) and 45.543 ha of Government land. Details of forest land given below:

Sr. No.	Forest Division	Name of the Block/ Compartment No.	Required Area (ha)	*CJJ + BJJ (Rev. Forest)	Total Area
1	Surajpur	Piriya (1982)	124.748	29.51	154.258
2	Surajpur	Piriya (1981)	12.483	12.26	24.743
3	Surajpur	Tara (East) (P-1986)	37.209	78.609	115.818
4	Surajpur	Janardanpur(P-1997)	11.109	4.822	15.931
5	Surguja	Ghatbarra (P-2006)	298.496	74.895	373.391
6	Surguja	Ghatbarra (P-2005)	50.63	85.438	136.068
7	Surguja	Fatehpur (P-1998)	21.329		21.329
	Total		556.004	285.534	841.538

*CJJ- ChhoteJhar Ki Jungle, BJJ- Bade Jhar Ki Jungle

- As per records of forest Department, Mining Lease Area of Parsa Opencast Coal Mine Project of 5 MTPA and Pit Head Coal Washery of 5 MTPA of M/s. Rajasthan Rajya Vidyut Utpadan Nigam Limited in Districts Surguja & Surajpur (Chhattisgarh) does not fall in any notified protected area including national parks, wildlife sanctuaries, animal/elephant corridors etc. Proposed Project area also does not fall in 10 Km radius of any such protected area.
- I would like to mention here that State Government vide letter No. F-5-6/10-2/2009 dated 20th July 2009 (enclosed) **rejected the proposal of Lemru Elephant Reserve**. So as on today **Lemru Elephant Reserve does not exist**. It was also decided that wildlife conservation and management has to be carried out by improving habitat of the existing national park and sanctuaries rather than creating new elephant reserve, national park and sanctuary.
- As per records of local forest officials as well as study undertaken for Wildlife Conservation Plan for Parsa Opencast Coal Mine Project of 5 MTPA and Pit Head Coal Washery of 5 MTPA, this area is not a regular habitat/corridor of elephants. Although occasional visits of stray elephants have been reported in the area resulting into human-wildlife conflict and property damages.
- Keeping that in mind, an elaborate **Wildlife Management Plan** with an estimated cost of **Rs. 12.16 Crs**, has prepared by Mr. Ashok Masih, (Retd. Addl. P.C.C.F) Member of "*Society for Social Services, Madhya Bharat Chapter, Bhilai*" to mitigate the impact of project, if any. Effective mitigation measures have been taken particularly with reference to elephant movement and protection. Wildlife Management Plan has also been approved by CWLW, Chhattisgarh vide letter dated 8th June, 2017.
- In Wildlife Management Plan provisions to reduce human-animal conflict, solar fencing, public awareness, establishment of Elephant Control Room at divisional level, Elephant Protection Team at range level and Elephant Friend Group (Hathi Mitra Samooh) at concerned village level has been made.

After examining all aspects of forest & wildlife issues, the state government has forwarded the Parsa Opencast Coal Mine Project of 5 MTPA and Pit Head Coal Washery of 5 MTPA of M/s Rajasthan Rajya Vidyut Utpadan Nigam Limited to MoEF & CC vide letter no. F-5-17/2018/10-2 dated 02nd May 2018, for perusal and necessary action.

Above are the comments for your consideration and necessary action



Principal Chief Conservator of Forest (Wildlife) &
CWLW Chhattisgarh, Raipur

पृ.क्र./व.प्रा./प्रबंध/18/3030

रायपुर दिनांक 18/05/2018

Copy To

1. Additional Principal Chief Conservator Of Forest (LM) Chhattisgarh Raipur
2. Rajasthan Rajya Vidyut Utpadan Nigam Ltd. Vidyut Bhawan, Janpath, Jyoti Nagar, Jaipur - 302005



Principal Chief Conservator of Forest (Wildlife) &
CWLW Chhattisgarh, Raipur

छत्तीसगढ़ शासन

वन विभाग

डी०के०एस० भवन, मंत्रालय, रायपुर

क्रमांक/एफ-5-6/10-2/2009

रायपुर दिनांक 22/06/2009

प्रति,

✓ प्रधान मुख्य वन संरक्षक,
वन्य-प्राणी,
छत्तीसगढ़

विषय - कोरबा वन मण्डल में हाथी रिजर्व का प्रस्ताव ।

संदर्भ - आपका पत्र क्रमांक 1357, रायपुर दिनांक 22-06-2009, पत्र क्रमांक 1525/ दिनांक 24.06.08 एवं पत्र क्रमांक 2493, दिनांक 17.10.08.

—0—

विषयांतरगत लेख है कि छत्तीसगढ़ में हाथी की समस्या को देखते हुए राज्य शासन ने यह निर्णय लिया है कि बादलखोल, सेमरसोत एवं तमोर पिंगला अभ्यारण्यों में हाथी रिजर्व बनाने का कार्य जारी रखा जाय, लेमरू से संबंधित प्रस्ताव विचारोपरांत अमान्य किया जाता है । प्रदेश के अन्य किसी भी स्थान पर कोई नया हाथी रिजर्व, सेन्चुरी अथवा नेशनल पार्क न बनाया जाय ।

वर्तमान में जो नेशनल पार्क एवं अभ्यारण्य अस्तित्व में है उन पर ही मली भांति ध्यान देकर वन्य प्राणियों के सुरक्षा एवं विकास का कार्य किया जाय तथा क्षेत्रीय वन मण्डलों में जो वन्य प्राणी पाये जाते हैं उनके लिए संबंधित वन मण्डलाधिकारी द्वारा वन्य प्राणी प्रबंधन के लिए पानी के स्रोत एवं रहवास विकसित करने के प्रयास उनके वन मण्डल के सभी कार्यों के साथ-साथ किये जावें ।

राज्य शासन द्वारा यह निर्णय लिया गया है कि राज्य में पुराने अभ्यारण्यों/ नेशनल पार्क के क्षेत्रफल में परिवर्तन करने के प्रस्ताव, नये वन क्षेत्रों को हाथी रिजर्व अभ्यारण्य अथवा नेशनल पार्क बनाने के प्रस्ताव मंत्रि परिषद में विस्तार से चर्चा के उपरांत ही पारित किये जा सकेंगे । वर्तमान में राज्य शासन अभी किसी नये क्षेत्र को अभ्यारण्य/ हाथी रिजर्व/ नेशनल पार्क बनाये जाने पर विचार नहीं कर रहा है ।

(कौशलेन्द्र सिंह)

सचिव,

छ०ग० शासन, वन विभाग

रायपुर दिनांक/...../2009

पृ०क्रमांक/एफ-5-6/10-2/2009

प्रतिलिपि:-

- 1/ मुख्य वन संरक्षक, (भू प्रबंध), कार्यालय प्रधान मुख्य वन संरक्षक, छत्तीसगढ़, रायपुर को उनके पत्र क्रमांक भू प्रबंध/ खनिज/ 277/1283, दिनांक 9-6-2009 के संदर्भ में सूचनार्थ प्रेषित ।
- 2/ वन मण्डलाधिकारी, कोरबा वन मण्डल, कोरबा की ओर सूचनार्थ प्रेषित ।

सचिव,

छत्तीसगढ़ शासन, वन विभाग