

# AAA RESOURCES PRIVATE LIMITED

**Registered Office :** Industry House, 2nd Floor, 159 Churchgate Reclamation, Mumbai – 400020  
Corporate Identity Number (CIN): U13209MH2006PTC160774  
Email ID: bathiya.mine@birlacorp.com

---

Reference: AAA/Bathiya/MOEFCC/09

Date 12 .02.2024

To  
The Member Secretary  
EAC (Non Coal Mining Committee)  
Ministry of Environment, Forest & Climate Change  
3<sup>rd</sup> floor, Indira Paryavaran Bhavan,  
Jorbag Road, Aligunj, New Delhi 110003

**Sub:**Bathiya Limestone Mine of M/s. AAA Resources Private Limited (Total Excavation: 8.84 MTPA (Limestone: 4.0 MTPA, Waste/reject: 4.43 MTPA Topsoil: 0.41 MTPA, in the Mine Lease Area of 266.302 Ha) situated at Bathiya, Barahiya, Karaundi, Chapna and Tamoria Villages, Tehsil: Maihar, District: Satna, State: Madhya Pradesh Detail - (SW No. : SW/103373/2022) for Environmental Clearance. – ADS reply

**Ref.:** 1. PCCF (WL), M.P. Bhopal letter No. Sr.No./ Va.Pra./Va.Th. Aa -1/Mine – 157/1232 dated 09.02.2024 (Enclosure 1)  
2. ADS reply vide letter No. AAA/Bathiya/MOEFCC/08 Dated.03 .02.2024 submitted through email (Enclosure 2)

Dear Sir,

With reference to the above subject and references, we would like to bring to your kind notice to the letter issued by PCCF (WL) M.P. Bhopal, extract of the conclusion is given below

“Based on the information available, as per the instruction given by Govt. of India letter number F. No.6-30/2019-W.L, dated 13.12.2023, there is no requirement of SBWL or NBWL approval in this case”

Considering the above information, we request your kind-self to grant us the Environmental Clearance for the project.

Thanking you,

Yours faithfully,  
AAA Resources Private Limited



Prahlad Kumar Choudhary  
Authorized Signatory

CC : Member Secretary -NTCA

# कार्यालय प्रधान मुख्य वन संरक्षक (वन्यप्राणी), मध्य प्रदेश

Enclosure 1

भू-तल, सी-ब्लॉक, वन भवन, लिंक रोड नं.-2, तुलसी नगर, भोपाल-462003

दूरभाष : 0755-2674248, 2524275, फ़ैक्स : 0755-2766315 फ़ैक्स : 0755-2766315

E-mail : pccfwl@mp.gov.in

क्रमांक/व.प्रा./व.त.अ.-1/Mine-157/1232  
प्रति,

भोपाल, दिनांक 9/02/2024

✓ मेसर्स एए रिसोर्स प्रायवेट लिमिटेड,  
इंडस्ट्री हाउस, सेकेण्ड फ्लोर,  
159 चर्चगेट रिवल्वेशन, मुम्बई 400020

**विषय :- Sub: Bathiya Limestone Mine of M/s. AAA Resources Private Limited (Total Excavation: 8.84 MTPA (Limestone: 4.0 MTPA, Waste/reject: 4.43 MTPA Topsoil: 0.41 MTPA, in the Mine Lease Area of 266.302 Ha) situated at Bathiya, Barahiya, Karaundi, Chapna and Tamoria Villages, Tehsil Maihar. District: Satna, State: Madhya Pradesh Detail (SW No. SW/103373/2022) for Environmental Clearance. Requirement of SBWL and NBWL approval for the proposed project regarding**

संदर्भ :- आपका पत्र क्रमांक/AAA/Bathiya/PCCF(WL)/01 दिनांक 08.02.2024

उपरोक्त विषयांतर्गत संदर्भित पत्र पत्र से आपके द्वारा मेसर्स एए रिसोर्स प्रायवेट लिमिटेड, मुम्बई की ग्राम बठिया, बरहिया, करौंदी, चपना एवं तमोरिया, तहसील-मैहर, जिला-सतना के रकबा 266.302 हेक्टेयर में बठिया चूना पत्थर खदान क्षेत्र के संबंध में भारत सरकार के EDS दिनांक 02.01.2024 से प्रकरण राज्य वन्यप्राणी बोर्ड एवं राष्ट्रीय वन्यप्राणी बोर्ड की अनुमति आवश्यक है अथवा नहीं? के संबंध में अवगत कराने हेतु लेख किया गया है।

उक्त प्रकरण में उपलब्ध जानकारी के अनुसार स्थिति निम्नानुसार है:-

1. प्रस्तावित माइन क्षेत्र से 10 कि.मी. की परिधि में कोई संरक्षित क्षेत्र/टाइगर रिजर्व/राष्ट्रीय उद्यान/अभयारण्य/बायोस्फियर रिजर्व/वन्यप्राणी कॉरीडोर/रामसर साइट/हार्थी कॉरीडोर/ईको सेंसेटिव जोन क्षेत्र स्थित नहीं है अर्थात् प्रस्तावित क्षेत्र संरक्षित क्षेत्र नहीं है।
2. प्रस्तावित क्षेत्र वन परिक्षेत्र मैहर के बीट बंशीपुर के कक्ष क्रमांक पी-471 से 2.63 कि.मी. की निकटतम दूरी पर स्थित होने तथा समीप वनक्षेत्र में विगत 10 वर्षों से बाघ की कोई मूवमेंट नहीं देखी गई है।

उपरोक्त बिन्दुओं को दृष्टिगत रखते हुए भारत सरकार के पत्र क्रमांक एफ नं. 6-30/2019-डब्ल्यू.एल. दिनांक 13.12.2023 से जारी निर्देशानुसार प्रकरण में राज्य वन्यप्राणी बोर्ड एवं राष्ट्रीय वन्यप्राणी बोर्ड की अनुमति की आवश्यकता प्रतीत नहीं होती है।

(शुभरजन सेन)

प्रभारी, प्रधान मुख्य वन संरक्षक (व.प्रा.)

मध्यप्रदेश, भोपाल

भोपाल, दिनांक 09/02/2024

पृ0क्रमांक/व.प्रा./व.त.अ.-1/Mine-157/1233  
प्रतिलिपि :-

1. संचालक, भारत सरकार, पर्यावरण, वन एवं जलवायु परिवर्तन मंत्रालय (इम्पैक्ट असेसमेंट डिविजन) इंदिरा पर्यावरण भवन, अलीगंज जोर बाग रोड नई दिल्ली-110003.
2. सदस्य सचिव, राष्ट्रीय व्याघ्र संरक्षण प्राधिकरण, भारत सरकार, पर्यावरण वन एवं जलवायु परिवर्तन मंत्रालय, नई दिल्ली-110003
3. अपर प्रधान मुख्य वन संरक्षक (भू-प्रबंध), मध्यप्रदेश, वन भवन, भोपाल।
4. मुख्य वन संरक्षक, रीवा वृत्त रीवा।
5. वनमण्डलाधिकारी, सामान्य वनमण्डल सतना।

प्रभारी, प्रधान मुख्य वन संरक्षक (व.प्रा.)

मध्यप्रदेश, भोपाल

**AAA RESOURCES PRIVATE LIMITED**

**Registered Office :** Industry House, 2nd Floor, 159 Churchgate Reclamation, Mumbai – 400020  
 Corporate Identity Number (CIN): U13209MH2006PTC160774  
 Email ID: bathiya.mine@birlacorp.com

---

Reference: AAA/Bathiya/MOEFCC/08

Date 03 .02.2024

To

The Member Secretary

EAC (Non Coal Mining Committee)

Ministry of Environment, Forest &amp; Climate Change

3<sup>rd</sup> floor, Indira Paryavaran Bhavan,

Jorbag Road, Aligunj, New Delhi 110003

Sub: Bathiya Limestone Mine of M/s. AAA Resources Private Limited (Total Excavation: 8.84 MTPA (Limestone: 4.0 MTPA, Waste/reject: 4.43 MTPA Topsoil: 0.41 MTPA, in the Mine Lease Area of 266.302 Ha) situated at Bathiya, Barahiya, Karaundi, Chapna and Tamoria Villages, Tehsil: Maihar, District: Satna, State: Madhya Pradesh Detail - (SW No. : SW/103373/2022) for Environmental Clearance. – ADS reply

Ref: 1. EDS dated 02.01.2024 by MoEF & CC.  
 2. EC Recommendation on 29.09.2023 w.r.t Bathiya Limestone Mine of AAA Resources/ Further ADS Raised on 13.10.2023.  
 (Proposal No. IA/MP/MIN/405276/2022; File No. J-11015/44/2020-IA-II(M))

Respected Sir,

This is with reference to ADS raised stating that “The matter has been examined through NTCA and Wildlife Division in the Ministry. The instant proposal requires approval of the standing committee of National Board for Wild life in accordance with the Section 38-O(1)(g) of Wild Life (Protection) Act, 1972. Accordingly, the project proponent is requested to provide the copy of the NBWL approval.”

With reference to the above ADS, we would like to submit that the ML consists of three blocks as detailed below.

<b>Block No.</b>		<b>Area (Ha)</b>
Block 1	–	177.813
Block 8	–	6.913
Block 10	–	81.576
<b>TOTAL</b>	<b>–</b>	<b>266.302</b>

The mining lease is divided in to three blocks namely Block 1, Block 8 and Block 10 separated by National Highway (NH-30) passing adjacent to Block 8 & 10. Block 1

## **AAA RESOURCES PRIVATE LIMITED**

**Registered Office :** Industry House, 2nd Floor, 159 Churchgate Reclamation, Mumbai – 400020  
Corporate Identity Number (CIN): U13209MH2006PTC160774  
Email ID: bathiya.mine@birlacorp.com

---

is approx. 1.9 km north of NH-30. NH-30 is a 4-lane cemented road connecting Jabalpur-Katni-Maihar-Amarpatan-Rewa-Prayagraj. (Annexure – 1)

As per the approved mining plan, mining is proposed to be commenced from Block 10 (adjacent to NH-30) and will confine to Block 10 for first 3 years of operation, while mining in Block 1 will commence from 4th year onwards.

Wildlife Institute of India has delineated various tiger corridors connecting Panna Tiger Reserve in the Greater Panna Landscape while preparing Integrated Landscape Management Plan (ILMP) during June 2022. (Annexure – 2). As per the ILMP, nearest tiger corridor from Bathiya ML is at 21.5 km and nearest Satellite Core cum Stepping Stone area is at a distance of 16.2 km on the west (Annexure – 3). It may be noted that, as per this Plan, tiger corridor is not extending further eastward towards Bathiya ML.

Further, we would like to inform that the Principal Chief Conservator of Forest (Wildlife) and Chief Wildlife Warden of Madhya Pradesh has certified that (1) No tiger movement has been observed in last 10 years (Annexure – 4) and (2) No Wildlife Sanctuary, National Park, Wildlife Corridor etc. exists in the 10 km of Bathiya ML (Annexure – 5).

We would like to bring to your kind notice that the EC process is continuing since Sept, 2020. ToR was issued for the mines after raising the ADS twice and after properly examining the project location by the EAC. During appraisal of the project for EC, EAC deliberated in 3 meetings before recommending the grant of EC in meeting dated 22<sup>nd</sup> Sept 2023.

The MoEF & CC Circular dated 7th October, 2014 on Seeking additional studies by EACs/SEACs during appraisal of project beyond the Terms of Reference (ToRs) prescribed under EIA Notification' 2006 as amended specifies that while appraising the project, concerned EAC/SEAC may satisfy itself that the TORs have been properly addressed in EIA/EMP reports and ensure that no fresh issues raised unless it turns out that the information provided by the project proponent at the time of scoping was wrong and misleading (Annexure – 6). As the requirement of NBWL clearance was not part of TOR condition and also EAC did not ask for it during deliberations, requiring NBWL approval by MoEF&CC at such a late stage i.e. after the recommendation of EC by EAC is contrary to the above circular.

AAA Resources Pvt. Ltd is a subsidiary company of M/s RCCPL Pvt. Ltd. This mine will be one of the prime sources of limestone supply to the Cement plant located at Maihar, Satna, M.P. The company has already made investment of 2800 Cr. in this

## **AAA RESOURCES PRIVATE LIMITED**

**Registered Office :** Industry House, 2nd Floor, 159 Churchgate Reclamation, Mumbai – 400020  
Corporate Identity Number (CIN): U13209MH2006PTC160774  
Email ID: bathiya.mine@birlacorp.com

---

plant. Company is also planning to double the capacity of the cement plant with an additional investment of Rs. 2200 Cr. The total employment generated by the existing plant is about 2000 nos. and the expansion of plant will create additional employment of about 1000 nos.

The ML was executed on 27<sup>th</sup> Jan, 2021. As per Rule 20 of Minerals (Other Than Atomic and Hydrocarbons Energy Minerals) Concession Rules, 2016 (as amended up to 2nd November, 2021 ), the production and dispatch of limestone from the mines needs to commence before 27<sup>th</sup> Jan, 2024 failing which ML may be deemed to be lapsed by the state government. This will affect existing cement plant production, revenue to the exchequer and employment generation. Company has incurred Rs.29.20 Cr. for ML execution, performance guarantee (PG) for the production and purchase of land.

It may kindly be noted that our entire mining lease area is non-forest land and as per the detailed report recently prepared by Wildlife Institute of India in June 2022, titled “Integrated Landscape Management Plan” of Greater Panna Landscape, our entire mining lease area does not fall within any of the area of tiger corridors.

In view of the above stated facts, we understand that requirement of obtaining clearance from Standing Committee of NBWL does not arise. Hence, we request MoEF to refer it back to Wildlife Division/NTCA for review & reconsideration of the matter.

In the unlikely scenario of any of the three blocks considered to be falling within tiger corridor, we may be allowed to start mining in the block/blocks that do not fall within the corridor for survival of the mining lease from lapse. EC for Mining in the blocks considered to be falling within tiger corridor may be subjected to getting approval of the standing committee of National Board for Wild life.

Thanking you,

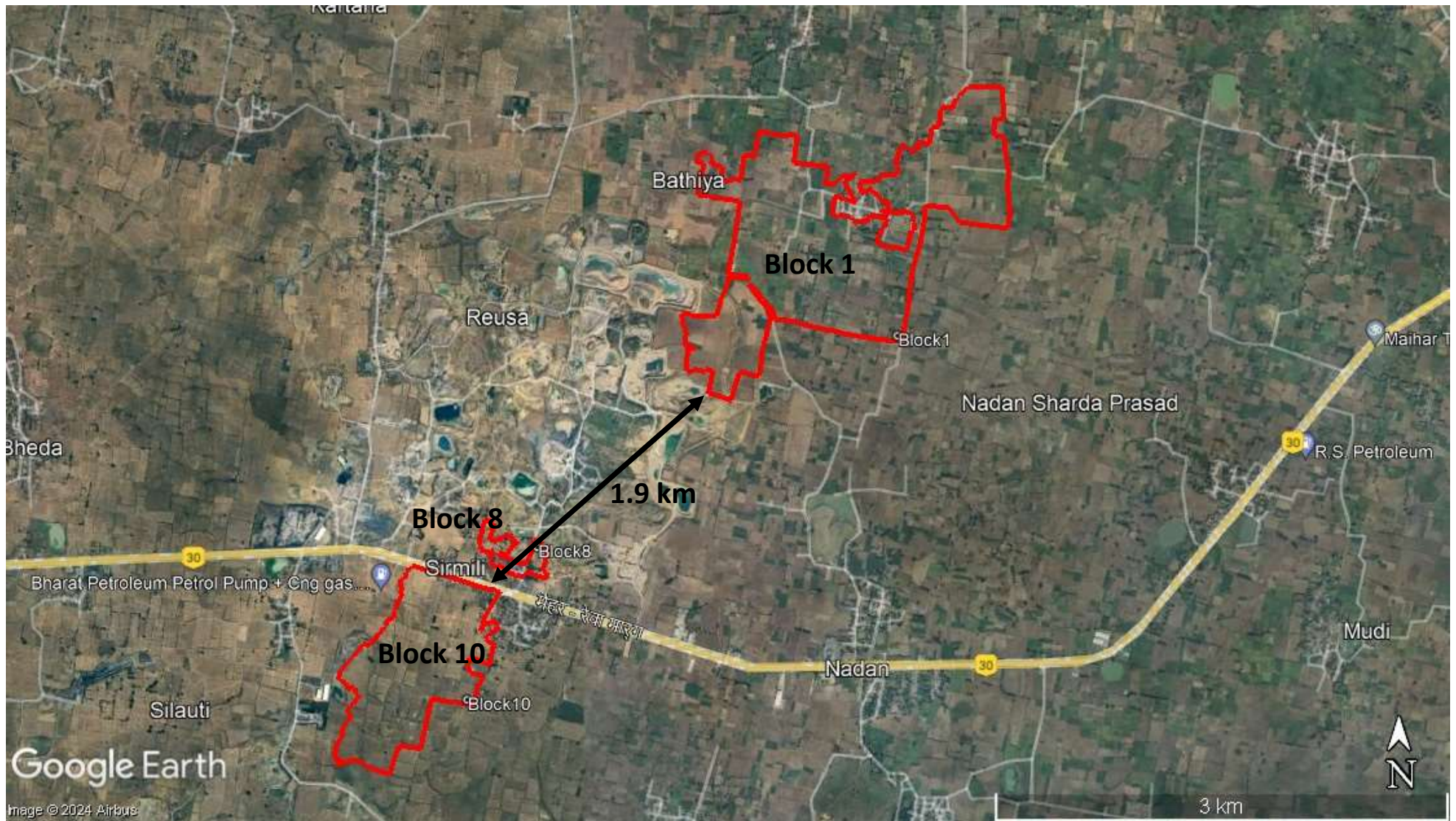
Yours faithfully,  
AAA Resources Private Limited



Prahlad Kumar Choudhary  
(Authorized Signatory)

CC : Member Secretary -NTCA

# Annexure-1



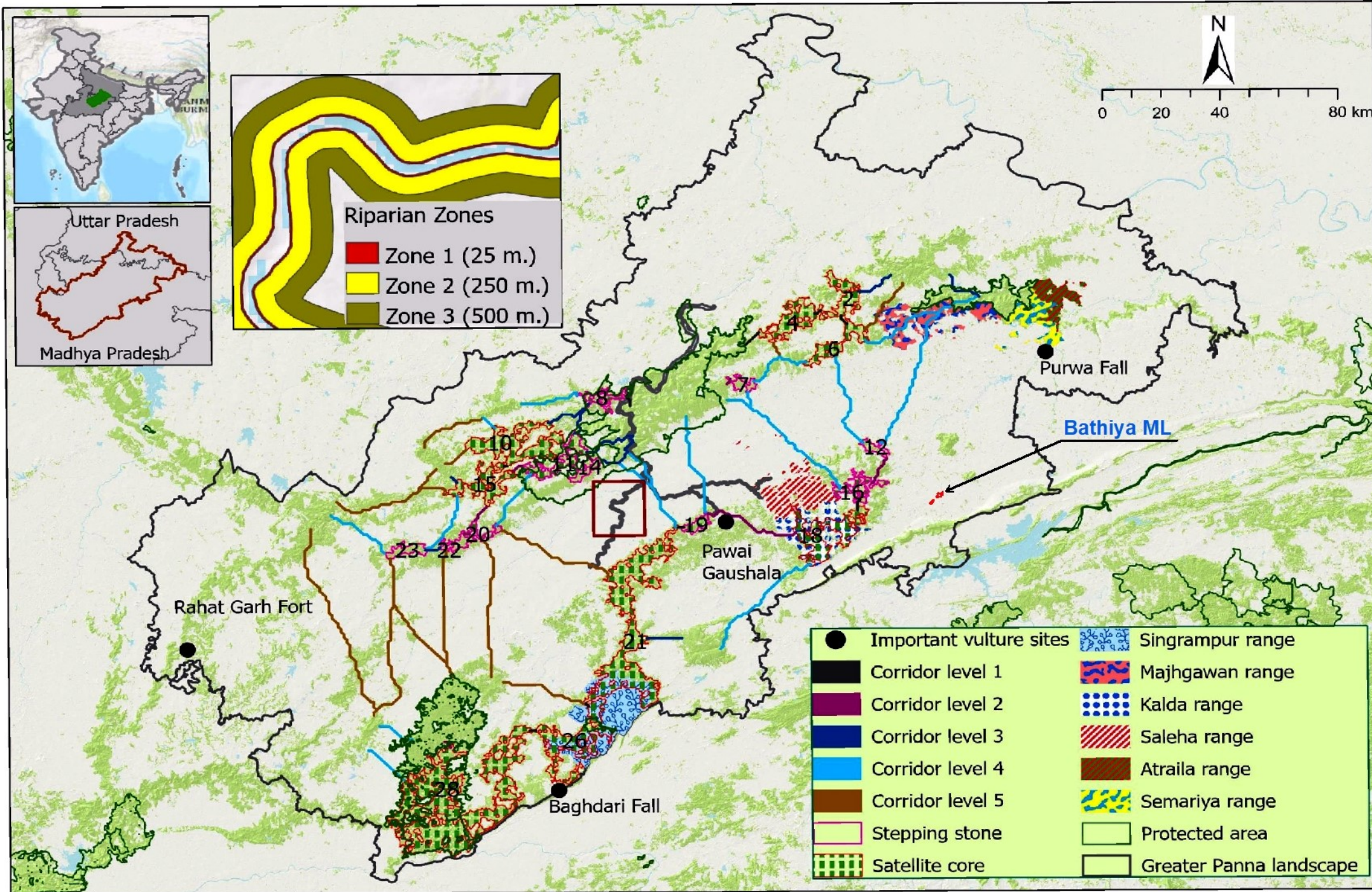


Figure 10.13 Area (terrestrial and riparian habitat) proposed for landscape consolidation

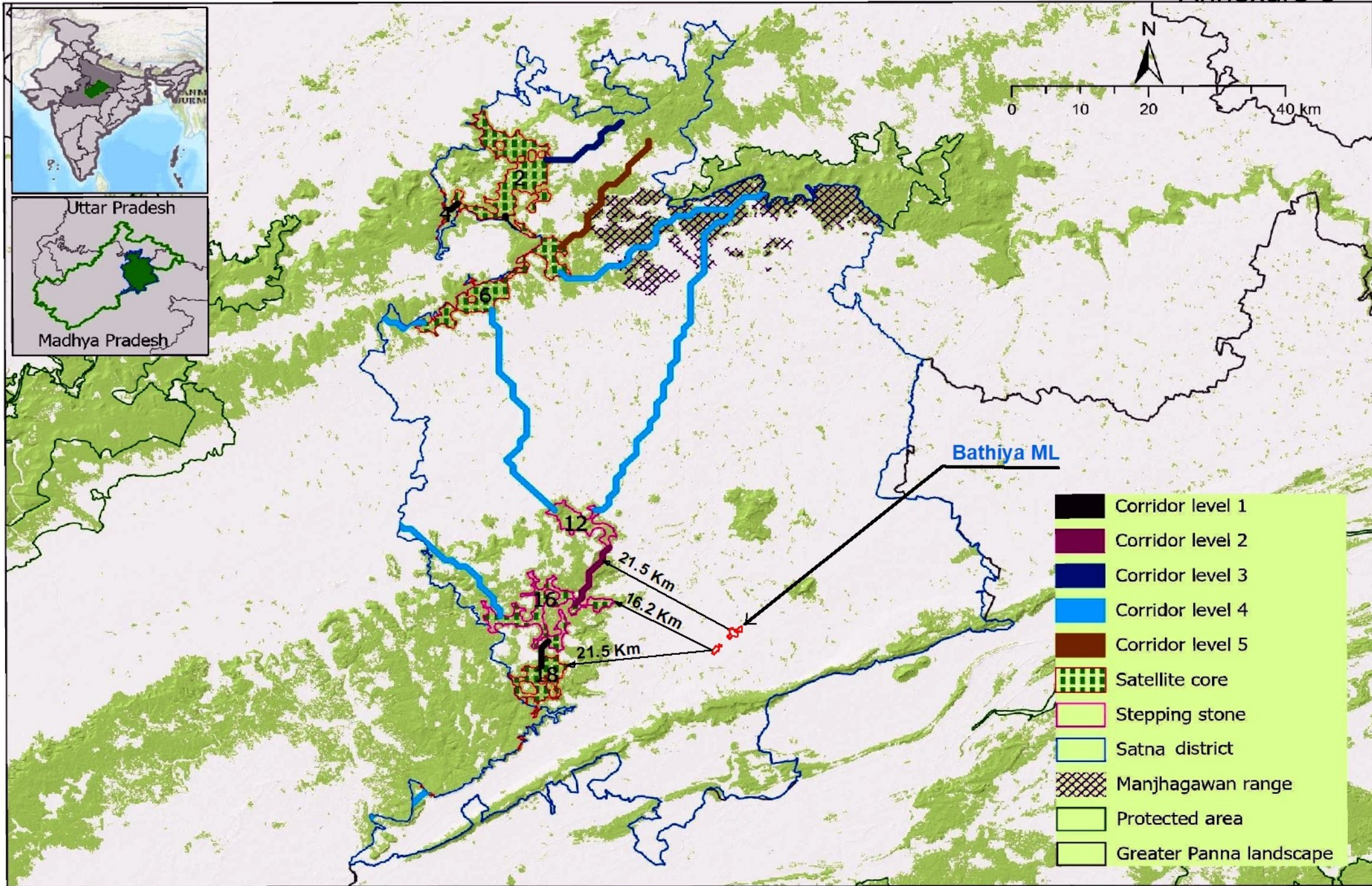


Figure 10.45 Areas to be consolidated in Satna Forest division



# कार्यालय प्रधान मुख्य वन संरक्षक (वन्यप्राणी), मध्य प्रदेश

प्रगति भवन, भोपाल विकास प्राधिकरण, तृतीय तल, एम.पी.नगर, भोपाल

दूरभाष : 0755-2674318, 2674337, फ़ैक्स : 0755-2766315

E-mail : pccfwk@mp.gov.in

Annexure-4

क्रमांक/व.प्रा./मा.चि./GEN-506 / 7545  
प्रति,

भोपाल, दिनांक 23/8/23

✓ मेसर्स एएए रिसोर्स प्रायवेट लिमिटेड,  
302, प्लॉट नं. 91/94, प्रभात कालोनी,  
सांताक्रुज (ईस्ट) मुम्बई-400055

विषय :- **Request for a certificate regarding no movement of tigers in the study area of Bathiya mining lease area of M/s AAA Resources Pvt. Ltd. over an area of 266.302 ha. in Village Bathiya, Barahiya, Karaundi, Chapana and Tamoriya, Tehsil Maihar, District-Satna, Madhya Pradesh.**

संदर्भ :- आपका पत्र क्रमांक/AAA Resources/Bathia/Forest/2023/45 dated 17.08.2023

उपरोक्त विषयांतर्गत संदर्भित पत्र से आपके द्वारा भारत सरकार, पर्यावरण, वन एवं जलवायु परिवर्तन मंत्रालय (इम्पैक्ट असेसमेंट डिविजन) नई दिल्ली द्वारा पत्र दिनांक 30-31 मई 2021 के परिप्रेक्ष्य में मेसर्स एएए रिसोर्स प्रायवेट लिमिटेड, मुम्बई की ग्राम बठिया, बरहिया, करौंदी, चपना एवं तमोरिया, तहसील-मैहर, जिला-सतना के रकबा 266.302 हेक्टेयर में बठिया चूना पत्थर खदान क्षेत्र के आसपास 10 कि.मी. की परिधि में बाघ मूवमेंट के संबंध मुख्य वन्यप्राणी अभिरक्षक, मध्यप्रदेश से प्रमाण पत्र चाहा गया है।

उक्त संबंध में मुख्य वन संरक्षक, रीवा वृत्त रीवा द्वारा वनमण्डलाधिकारी, सतना से जांच कराकर, उनके द्वारा पत्र क्रमांक/मा.चि./5608 दिनांक 13.07.2023 से प्रेषित प्रतिवेदन संलग्न प्रेषित करते हुये प्रतिवेदन पत्र क्रमांक/5691 दिनांक 03.08.2023 से प्रेषित किया गया है, पत्रों की छायाप्रति संलग्न है। उक्त प्रतिवेदन अनुसार प्रस्तावित खदान क्षेत्र वन परिक्षेत्र मैहर के बीट बंशीपुर के कक्ष क्रमांक पी-471 से 2.63 कि.मी. की दूरी पर स्थित है। आवेदित स्थल के समीप वनक्षेत्र में विगत 10 वर्षों से बाघ की कोई मूवमेंट नहीं देखी गई है।

वनमण्डलाधिकारी, वनमण्डल, सतना एवं मुख्य वन संरक्षक, रीवा वृत्त द्वारा प्रेषित प्रतिवेदनों से इस कार्यालय की सहमति व्यक्त करते हुए प्रतिवेदन सूचनार्थ एवं आवश्यक कार्यवाही हेतु प्रेषित है।

संलग्न :- उपरोक्तानुसार।

(असीम श्रीवास्तव )

मुख्य वन्यप्राणी अभिरक्षक एवं  
प्रधान मुख्य वन संरक्षक (व.प्रा.), म.प्र.

भोपाल, दिनांक 23/8/23

क्रमांक/व.प्रा./मा.चि./ GEN-506 / 7546  
प्रतिलिपि :-

1. संचालक, भारत सरकार, पर्यावरण, वन एवं जलवायु परिवर्तन मंत्रालय (इम्पैक्ट असेसमेंट डिविजन) इंदिरा पर्यावरण भवन, अलीगंज जोर बाग रोड नई दिल्ली-110003 की ओर सूचनार्थ एवं आवश्यक कार्यवाही हेतु प्रेषित।
2. प्रधान मुख्य वन संरक्षक (भू-प्रबंध) सतपुड़ा भवन, भोपाल की ओर सूचनार्थ एवं आवश्यक कार्यवाही हेतु प्रेषित।
3. मुख्य वन संरक्षक, रीवा वृत्त रीवा की ओर सूचनार्थ एवं आवश्यक कार्यवाही हेतु प्रेषित।
4. वनमण्डलाधिकारी, सामान्य वनमण्डल सतना की ओर सूचनार्थ एवं आवश्यक कार्यवाही हेतु प्रेषित है।

मुख्य वन्यप्राणी अभिरक्षक एवं  
प्रधान मुख्य वन संरक्षक (व.प्रा.), म.प्र.

## कार्यालय प्रधान मुख्य वन संरक्षक (वन्यप्राणी), मध्य प्रदेश

प्रगति भवन, भोपाल विकास प्राधिकरण, तृतीय तल, एम.पी.नगर, भोपाल

दूरभाष : 0755-2674318, 2674337, फ़ैक्स : 0755-2766315

E-mail : pccfw@mp.gov.in

क्रमांक/व.प्रा./मा.चि./माइन-85/ 321)

भोपाल, दिनांक 8.4.2021

प्रति,

✓ प्रबंधक,  
मेसर्स एए रिसोर्स प्रायवेट लिमिटेड  
सीसरी मंजिल, रिलायन्स इनर्जी सेंटर,  
सान्ताक्रूज (पूर्व) मुंबई-400055

**विषय :- Authentication of Map showing National Parks, Sanctuaries, Biosphere reserve, Wildlife Corridors, Ramsar site/Elephant reserves (existing as well as proposed) within 10 km from mining lease of 266.302 Ha. at Karondi, Chapn, Bathiya, Tamoriya and Barhiya villages, Teshil Maihar, District Satna, Madhya Pradesh.**

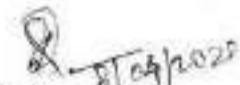
**संदर्भ :-** आपका पत्र क्रमांक/ RCCPL/bathiya ML/ forest dated 10.11.2020

उपरोक्त विषयांतर्गत संदर्भित पत्र से आपके द्वारा प्रकरण में मेसर्स एए रिसोर्स प्रायवेट लिमिटेड मुंबई द्वारा ग्राम करौंदी, चपना, बठिया, तोमरिया एवं बठिया तहसील-मैहर, जिला सतना, मध्यप्रदेश में बठिया लाइमस्टोन चूना पत्थर खदान रकबा 266.302 हेक्टेयर में 4.0 एम.टी.पी.ए. खनन हेतु भारत सरकार के निर्देशानुसार प्रस्तावित खदान से 10 कि.मी. की परिधि में स्थित संरक्षित क्षेत्र/बायोस्फियर/वन्यप्राणी कॉरीडोर/रामसर साइट/हाथी रिजर्व से दूरी दर्शाता मुख्य वन्यप्राणी अभिरक्षक, मध्यप्रदेश द्वारा अभिप्रमाणित मानचित्र चाहा गया है।

उपरोक्त संबंध में वनमण्डलाधिकारी, सामान्य वनमण्डल सतना द्वारा वन परिक्षेत्र अधिकारी मैहर एवं उप वनमण्डलाधिकारी मैहर से जांच कराकर पत्र क्रमांक/मा.चि./2482 दिनांक 04.03.2021 से प्रतिवेदन एवं दूरी दर्शाता अभिप्रमाणित मानचित्र संलग्न कर प्रेषित गया है। उक्त प्रतिवेदन एवं मानचित्र के अनुसार आवेदित स्थल से 10 कि.मी. की परिधि में कोई संरक्षित क्षेत्र/टाइगर रिजर्व/अभयारण्य/बायोस्फियर/वन्यप्राणी कॉरीडोर/रामसर साइट/हाथी रिजर्व/ईको सेंसेटिव जोन स्थित नहीं है तथा मानचित्र में निकटतम वनक्षेत्र की दूरी 8.2 कि.मी. दर्शायी गई है। वनमण्डलाधिकारी, सामान्य वनमण्डल सतना द्वारा प्रेषित प्रतिवेदन से सहमति व्यक्त करते हुए प्रस्तावित स्थल से 10 कि.मी. की परिधि एवं वनक्षेत्र की निकटतम दूरी दर्शाता रंगीन मानचित्र की सत्यापित प्रति संलग्न कर आवश्यक कार्यवाही हेतु प्रेषित है।

संलग्न :- उपरोक्तानुसार।

( मन्त्रिज्ञ 2 प्रतिलिपि )



(आलोक कुमार)

मुख्य वन्यप्राणी अभिरक्षक एवं  
प्रधान मुख्य वन संरक्षक (वन्यप्राणी), म.प्र.

भोपाल, दिनांक 8.4.2021

पृ० क्रमांक/व.प्रा./मा.चि./माइन-85/ 3212

प्रतिलिपि :-

1. वैज्ञानिक एफ/संचालक, भारत सरकार, पर्यावरण, वन एवं जलवायु परिवर्तन मंत्रालय, इम्पेक्ट अस्सिमेंट डिविजन, इंदिरा पर्यावरण भवन, अग्नि विंग, प्रथम तल, जोर बाग रोड, अलीगंज, नई दिल्ली-110003 की ओर उनके पत्र दिनांक 19.11.2019 क्रम में सूचनार्थ प्रेषित।
2. मुख्य वन संरक्षक, वन वृत्त सीवा की ओर सूचनार्थ एवं आवश्यक कार्यवाही हेतु प्रेषित।
3. वनमण्डलाधिकारी, सामान्य वनमण्डल सतना की ओर सूचनार्थ एवं आवश्यक कार्यवाही हेतु प्रेषित।



मुख्य वन्यप्राणी अभिरक्षक एवं  
प्रधान मुख्य वन संरक्षक (वन्यप्राणी), म.प्र.

**MAP SHOWING AREA INSIDE 10.00 Km. RADIUS OF BATHIYA MINING LEASE COVERING 266.302 ha. IN VILLAGES BATHIYA, BARAHIYA, TAMORIYA, CHAPNA & KARONDI - TEHSIL - MAIHAR, DIST. SATNA, MP**

Topo sheet No



G44U10 (63D/10)	G44U14 (63D/14)	G44V2 (63H/2)
G44U11 (63D/11)	G44U15 (63D/15)	G44V3 (63H/3)
G44U12 (63D/12)	G44U16 (63D/16)	G44V4 (63H/4)

Coordinates of ML Boundary		
Points	Latitude	Longitude
BP-2	24°18'46.792"N	80°55'18.763"E
BP-11	24°17'52.278"N	80°54'54.972"E
BP-20	24°17'39.715"N	80°54'15.249"E
BP-33	24°17'58.304"N	80°54'03.708"E
BP-44	24°18'32.924"N	80°54'08.097"E
BP-112	24°17'08.228"N	80°53'32.241"E
BP-115	24°17'01.927"N	80°53'31.838"E
BP-131	24°17'08.885"N	80°53'15.871"E
BP-132	24°17'14.177"N	80°53'17.379"E
BP-155	24°16'58.701"N	80°53'20.837"E
BP-186	24°16'19.675"N	80°52'54.876"E
BP-189	24°16'21.807"N	80°52'42.166"E
BP-213	24°17'04.315"N	80°53'00.226"E

- Forest Boundary Dist. from ML Boundary
- Block 1 - ML Boundary
  - Sirgo RF - 8.2 Km NE
  - Papra RF - 9.2 Km SE
  - Block 8 - ML Boundary
  - Papra RF - 9.7 Km SE
  - Block 10 - ML Boundary
  - Papra RF - 9.7 Km SE

The 10 Km. Radius Area Around Mining Lease includes

National Park	Nil
Sanctuaries	Nil
Biosphere Reserves	Nil
Wildlife Corridor	Nil
Ramsar site	Nil
Tiger / Elephant Reserves	Nil

INDEX

	Lease Boundary
	10 Km Buffer Area
	Forest Boundary

(Alok Kumar)  
Principal Chief Conservator of Forests  
(Wildlife) & Chief Wildlife Warden, M.P.

वन संरक्षण विभाग  
वन सचिव, रायसा (म.प्र.)

**F.No. 22-83/2014-IA-III**

Government of India

Ministry of Environment, Forests and Climate Change  
Impact Assessment Division

.....

Indira Paryavaran Bhawan,  
Jor Bagh Raod, Aliganj  
New Delhi-110 003Dated the 7<sup>th</sup> October, 2014**C I R C U L A R**

**Subject: Seeking additional studies by EACs/ SEACs during appraisal of project beyond the Terms of Reference (ToRs) prescribed under EIA Notification, 2006, as amended-regarding.**

Clause '7(i).II. Stage (2)-Scoping' of the EIA Notification, 2006, as amended, provides for Scoping of project as one of the stages of the environmental clearance (EC) process. As per this provision, the concerned EAC/SEAC recommends Terms of Reference (TORs) for Category 'A'/'B' projects for the preparation of EIA and EMP reports. The TORs are site specific and should be comprehensive with a view to addressing all possible environmental concerns relating to the proposed project.

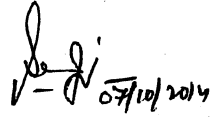
2. It has been brought to the notice of this Ministry that sometimes the EACs/SEACs, during the appraisal process, revisit the issue of the site of the project and/or seek additional studies on various issues which do not form part of the TORs. This, besides delaying the whole process, goes against the spirit of the EIA Notification 2006. This Ministry has been requested to issue instructions to EACs/SEACs on the subject.

3. The matter has been examined in this Ministry. The very purpose of introducing scoping stage in the EIA Notification 2006 was to guide preparation of site specific comprehensive EIA/EMP reports so as to facilitate objective appraisal process. As per the process defined under the EIA Notification, 2006, the project proponent provides the requisite information in Form-1/1A and makes presentation before the concerned EAC/SEAC based on which the EAC/SEAC makes recommendation about the TORs. Thus, it is for the EACs/SEACs to consider the proposal comprehensively at the scoping stage itself and the requisite information/studies should be sought from the proponent in one go while prescribing the TORs. While appraising the project, the concerned EAC/SEAC may

1/2/-

satisfy itself that the TORs have been properly addressed in the EIA/EMP reports and ensure that no fresh issues are raised unless it turns out that the information provided by the project proponent at the time of scoping was wrong and misleading. In case the project proponent has given false or misleading information or data, the application for EC could even be considered for rejection under Clause 8 (vi) of EIA Notification 2006. In rare cases where, during the appraisal process some new facts come to the notice of the EAC/SEAC and it becomes inevitable to go for additional studies/ seeking additional information from the proponent beyond the TORs, the same may be unambiguously reflected in the minutes of the meeting with complete justification, besides getting the additional studies conducted/ additional information obtained in a time bound manner.

4. This issues with the approval of the competent authority.

  
07/10/2014

**(Dr. Satish C. Garkoti)**  
**Scientist 'F'**

**Copy to:**

1. All the officers of IA Division
2. Chairperson/ Member Secretaries of all the SEIAAs/SEACs
3. Chairman of all the Expert Appraisal Committees

**Copy for information:**

1. PS to MOS(Independent Charge)
2. PPS to Secretary(EF&CC)
3. PPS to AS(SS)
4. PS to JS(AT)
5. Website, MoEF&CC
6. Guard File