

राज्य स्तरीय विशेषज्ञ मूल्यांकन समिति, छत्तीसगढ़

भारत सरकार

पर्यावरण, वन और जलवायु परिवर्तन मंत्रालय

पर्यावास भवन, सेक्टर-19, नवा रायपुर अटल नगर, जिला--रायपुर (छ.ग.)

ई-मेल : seaccg@gmail.com

विषय:- राज्य स्तरीय विशेषज्ञ मूल्यांकन समिति (एस.ई.ए.सी.), छत्तीसगढ़ की दिनांक 12/02/2024 को संपन्न 512वीं बैठक का कार्यवाही विवरण

—00—

राज्य स्तरीय विशेषज्ञ मूल्यांकन समिति (एस.ई.ए.सी.), छत्तीसगढ़ की 512वीं बैठक दिनांक 12/02/2024 को डॉ. बी.पी. नोन्हारे, अध्यक्ष, राज्य स्तरीय विशेषज्ञ मूल्यांकन समिति की अध्यक्षता में संपन्न हुई। बैठक में समिति के निम्नलिखित सदस्यों ने भाग लिया:-

1. डॉ. शैलेश कुमार जाधव, सदस्य, राज्य स्तरीय विशेषज्ञ मूल्यांकन समिति
 2. श्री एन.के. चन्द्राकर, सदस्य, राज्य स्तरीय विशेषज्ञ मूल्यांकन समिति
 3. डॉ. मनोज कुमार चोपकर, सदस्य, राज्य स्तरीय विशेषज्ञ मूल्यांकन समिति
 4. श्री कलदियुस तिर्की, सदस्य सचिव, राज्य स्तरीय विशेषज्ञ मूल्यांकन समिति
- समिति द्वारा एजेण्डा में सम्मिलित विषयों पर निम्नानुसार विचार किया गया:-

एजेण्डा आयटम क्रमांक-1: 509वीं, 510वीं एवं 511वीं बैठक क्रमशः दिनांक 29/01/2024, 30/01/2024 एवं 31/01/2024 के कार्यवाही विवरण के अनुमोदन के संबंध में।

राज्य स्तरीय विशेषज्ञ मूल्यांकन समिति (एस.ई.ए.सी.), छत्तीसगढ़ की 509वीं, 510वीं एवं 511वीं बैठक क्रमशः दिनांक 29/01/2024, 30/01/2024 एवं 31/01/2024 को संपन्न हुई थी। समिति को अवगत कराया गया कि बैठक का कार्यवाही विवरण तैयार किया जा रहा है, जिसे समिति के समक्ष शीघ्र प्रस्तुत किया जाएगा। उक्त स्थिति से समिति सहमत हुई।

एजेण्डा आयटम क्रमांक-2: औद्योगिक परियोजनाओं एवं गौण/मुख्य खनिजों संबंधी प्रकरणों के प्रस्तुतीकरण उपरांत पर्यावरणीय स्वीकृति / टीओआर/अन्य आवश्यक निर्णय लिया जाना।

1. मेसर्स माँ कुदरगढ़ी मिनरल्स एण्ड रिफेक्ट्रीज प्राईवेट लिमिटेड, ग्राम-सिलसिला, तहसील-लुण्ड्रा, जिला-सरगुजा (सचिवालय का नस्ती क्रमांक 2912)
ऑनलाईन आवेदन - प्रपोजल नम्बर - एसआईए/ सीजी/ आईएनडी1/ 454583/2023, दिनांक 06/12/2023 द्वारा पर्यावरणीय स्वीकृति हेतु आवेदन किया गया है।

प्रस्ताव का विवरण - परियोजना प्रस्तावक द्वारा प्रस्तावित कार्यकलाप के तहत ग्राम-सिलसिला, तहसील-लुण्डा, जिला-सरगुजा स्थित खसरा क्रमांक 1152/2(पार्ट), कुल क्षेत्रफल - 0.82 हेक्टेयर में एल्युमिनियम हाइड्रेट क्षमता - 19,900 टन प्रतिवर्ष, स्टीम जनरेटेड बॉयलर क्षमता - 10 टन प्रतिवर्ष एवं पॉवर प्लांट क्षमता - 2 मेगावॉट के पर्यावरणीय स्वीकृति हेतु आवेदन किया गया है। प्रस्तावित कार्यकलाप के उपरांत विनियोग रुपये 45 करोड़ होगी।

तदनुसार परियोजना प्रस्तावक को एस.ई.ए.सी., छत्तीसगढ़ के ज्ञापन दिनांक 08/02/2024 द्वारा प्रस्तुतीकरण हेतु सूचित किया गया।

बैठक का विवरण -

(अ) समिति की 512वीं बैठक दिनांक 12/02/2024:

प्रस्तुतीकरण हेतु कोई भी प्रतिनिधि उपस्थित नहीं हुए। परियोजना प्रस्तावक द्वारा कोई अनुरोध पत्र प्रस्तुत नहीं किया गया है।

समिति द्वारा विचार विमर्श उपरांत सर्वसम्मति से निर्णय लिया गया कि परियोजना प्रस्तावक द्वारा वांछित जानकारी एवं अनुरोध पत्र प्राप्त होने पर आगामी कार्यवाही की जाएगी।

परियोजना प्रस्तावक को तदनुसार सूचित किया जाए।

2. मेसर्स मोहमेला (ए) सेण्ड माईन (प्रो.- श्री रोहित सिंघानिया), ग्राम-मोहमेला, तहसील-आरंग, जिला-रायपुर (सचिवालय का नस्ती क्रमांक 2918)

विषय वस्तु	आवेदित प्रकरण से संबंधित विवरण	समिति द्वारा नोट किया गया कि
ऑनलाईन आवेदन	ई.सी. - 453519 एवं 07/12/2023	
खदान का प्रकार	रेत (गौण खनिज) खदान	प्रस्तावित
क्षेत्रफल एवं क्षमता	4.95 हेक्टेयर एवं 89,100 घनमीटर प्रतिवर्ष	संलग्न है।
खसरा क्रमांक एवं नदी	खसरा क्रमांक- 1083(पार्ट) एवं महानदी	संलग्न है।
बैठक का विवरण	512वीं बैठक दिनांक 12/02/2024	प्रस्तुतीकरण हेतु सूचना दिनांक 08/02/2024
प्रस्तुतीकरण हेतु उपस्थित प्रतिनिधि		श्री मनोज सिंह, अधिकृत प्रतिनिधि उपस्थित हुए। अधिकृत प्रतिनिधि का सहमति पत्र प्रस्तुत किया गया है।
पूर्व में जारी ई.सी.	पर्यावरणीय स्वीकृति जारी नहीं की गई है।	-
ग्राम पंचायत एन.ओ.सी.		उत्खनन के संबंध में ग्राम पंचायत का अनापत्ति प्रमाण पत्र प्रस्तुत किया जाना आवश्यक है।
उत्खनन योजना अनुमोदन	दिनांक 01/12/2023	संलग्न है।
चिन्हांकित/सीमांकित	दिनांक 04/12/2023	संलग्न है।

500 मीटर	दिनांक 04/12/2023	अन्य खदानों की संख्या निरंक है।
200 मीटर	दिनांक 04/12/2023	प्रतिबंधित क्षेत्र निर्मित नहीं है।
एल.ओ.आई.	एल.ओ.आई. धारक - श्री रोहित सिंघानिया दिनांक - 04/10/2023 वैधता अवधि - 1 वर्ष	संलग्न है।
वन विभाग एन.ओ.सी.	वनमण्डलाधिकारी, रायपुर वनमण्डल, रायपुर द्वारा जारी दिनांक 04/01/2024	वन क्षेत्र से दूरी - 1.12 कि.मी. वन्यजीव अभ्यारण्य बारनवापारा - 35.334 कि.मी. एवं कांगेर घाटी राष्ट्रीय उद्यान - 281 कि.मी.
महत्वपूर्ण संरचनाओं की दूरी	आबादी ग्राम- मोहमेला 400 मीटर स्कूल ग्राम- मोहमेला 1.15 कि.मी. अस्पताल- पलारी 21.4 कि.मी. राष्ट्रीय राजमार्ग- 14 कि.मी. राज्यमार्ग- 15.65 कि.मी.	नहर-1.8 कि.मी. एनीकट-6.7 कि.मी. नाला-960 मीटर तालाब-700 मीटर
खनन स्थल पर नदी के पाट की चौड़ाई एवं खदान की नदी तट से दूरी	खनन स्थल पर नदी के पाट की चौड़ाई- अधिकतम 1160 मीटर, न्यूनतम 1040 मीटर खनन स्थल की लंबाई - अधिकतम 298 मीटर, न्यूनतम 290 मीटर खनन स्थल की चौड़ाई - अधिकतम 151 मीटर, न्यूनतम 141 मीटर खदान की नदी तट के किनारे से दूरी - अधिकतम 118 मीटर, न्यूनतम 104 मीटर	समिति द्वारा पाया गया कि जिस खनन स्थल पर नदी के पाट की चौड़ाई 1160 मीटर है, उस खनन स्थल पर नदी तट के किनारे से दूरी न्यूनतम 116 मीटर है तथा खनन स्थल पर नदी के पाट की चौड़ाई 1040 मीटर है, उस खनन स्थल पर नदी तट के किनारे से दूरी न्यूनतम 104 मीटर है। अतः गैर माईनिंग क्षेत्र की आवश्यकता नहीं है।
खदान स्थल पर रेत की मोटाई	स्थल पर रेत की गहराई - 5.1 मीटर रेत खनन की प्रस्तावित गहराई - 3 मीटर खदान में माईनेबल रेत की मात्रा-89,100 घनमीटर खनिज विभाग से प्रमाणित जानकारी अनुसार - स्थल पर किये गये गढ़दे (Pits) की संख्या 5 रेत की उपलब्ध औसत गहराई 5.1 मीटर रेत की वास्तविक गहराई हेतु पंचनामा प्रस्तुत किया गया है।	संलग्न है।
खदान क्षेत्र में रेत सतह के लेवलस	ग्रिड बिन्दु - 25 मीटर X 25 मीटर लेवलस (Levels) दिनांक 13/06/2023 खनिज विभाग से प्रमाणीकरण उपरांत फोटोग्राफ्स सहित जानकारी/दस्तावेज प्रस्तुत किये गये हैं।	संलग्न है।
वृक्षारोपण कार्य	नदी तट पर वृक्षारोपण - 1,000 नग किया जाना है। शासकीय भूमि (खसरा क्रमांक 1075(पाट))	प्रस्तावित कार्य हेतु 5 वर्ष की राशि - 15,37,000 रुपये ग्राम पंचायत का सहमति पत्र प्रस्तुत

	क्षेत्रफल 0.4 हेक्टेयर)	किया जाना आवश्यक है।
परियोजना से संबंधित शपथ पत्र	<p>1. परियोजना प्रस्तावक द्वारा फ्यूजिटिव डस्ट उत्सर्जन नियंत्रण, सघन वृक्षारोपण एवं 90 प्रतिशत जीवन स्तर सुनिश्चित, छत्तीसगढ़ आदर्श पुनर्वास नीति के तहत रोजगार, सी.ई.आर. के तहत प्रस्तावित कार्य एवं संबंधित शाखा से कार्य पूर्ण प्रतिवेदन जिओटैग फोटोग्राफ सहित जानकारी अर्धवार्षिक रिपोर्ट में समाहित करने बाबत, प्राकृतिक जल स्रोतों के संरक्षण एवं संवर्धन हेतु, पर्यावरण स्वीकृति में दिये गए शर्तों का पालन किया जाएगा एवं छः माही पालन प्रतिवेदन प्रस्तुत किया जावेगा, वर्षाऋतु के दौरान रेत उत्खनन का कार्य नहीं किया जाएगा।</p> <p>2. इन्फोर्समेंट एवं मॉनिटरिंग गाइडलाइन्स फॉर सेंड माईनिंग 2020 के प्रावधानों का पालन किया जावेगा एवं अनुमोदित उत्खनन योजना में दिये गये माईनेबल रिजर्व का 60 प्रतिशत रिजर्व ही उत्खनन किया जावेगा।</p> <p>3. खदान में उत्खनन के दौरान सस्टेनेबल सेंड माईनिंग मैनेजमेंट गाइडलाइन्स 2016 एवं इन्फोर्समेंट एवं मॉनिटरिंग गाइडलाइन्स फॉर सेण्ड माईनिंग 2020 के प्रावधानों का पालन किया जाएगा। उपरोक्त सभी तथ्यों का पालन किये जाने बाबत शपथ पत्र (Notarized Undertaking) प्रस्तुत किया गया है।</p>	<p>परियोजना प्रस्तावक द्वारा निम्न शपथ पत्र (Notarized undertaking) प्रस्तुत किये गये हैं:-</p> <p>1. परियोजना प्रस्तावक के विरुद्ध इस परियोजना/खदान से संबंधित कोई न्यायालयीन प्रकरण देश के अंतर्गत किसी भी न्यायालय में लंबित नहीं है।</p> <p>2. परियोजना प्रस्तावक के विरुद्ध भारत सरकार, पर्यावरण, वन और जलवायु परिवर्तन मंत्रालय की अधिसूचना का.आ. 804(अ), दिनांक 14/03/2017 के अंतर्गत कोई उल्लंघन का प्रकरण लंबित नहीं है।</p> <p>3. माननीय सुप्रीम कोर्ट द्वारा दिनांक 02/08/2017 को Common Cause vs. Union of India Writ Petition (C) 114 of 2014 में दिए गए दिशा निर्देशों का मेरे द्वारा पालन किया जावेगा।</p> <p>4. माननीय सुप्रीम कोर्ट द्वारा दिनांक 08/01/2020 को writ petition (S) Civil No.114 /2014 common cause vs. Union of India & Ors. में दिये गये दिशा निर्देशों का पालन किया जाएगा।</p>
श्रेणी	बी-2	आवेदित खदान का क्षेत्रफल 4.95 हेक्टेयर है।

1. कॉर्पोरेट पर्यावरणीय दायित्व (C.E.R.) – परियोजना प्रस्तावक द्वारा समिति के समक्ष विस्तार से चर्चा उपरांत निम्नानुसार विस्तृत प्रस्ताव प्रस्तुत किया गया है:-

Capital Investment (in Lakh Rupees)	Percentage of Capital Investment to be Spent	Amount Required for CER Activities (in Lakh Rupees)	Amount Proposed & Details for CER Activities (in Lakh Rupees)	
			Particulars	CER Fund Allocation (in Lakh Rupees)
39.12	2%	0.78	Following activities at Nearby, Village- Mohmela	
			Plantation at	0.87

			Village pond	
			Total	0.87

2. सी.ई.आर. के अंतर्गत तालाब के चारों ओर (आम, जामुन, कटहल आदि) वृक्षारोपण हेतु प्रस्तुत प्रस्ताव अनुसार 40 नग पौधों के लिए राशि 4,000 रुपये, फेंसिंग के लिए राशि 8,000 रुपये, खाद के लिए राशि 3,000 रुपये, सिंचाई तथा रख-रखाव आदि के लिए राशि 16,000 रुपये, इस प्रकार प्रथम वर्ष में कुल राशि 31,000 रुपये तथा आगामी 4 वर्ष में कुल राशि 56,000 रुपये हेतु घटकवार व्यय का विवरण प्रस्तुत किया गया है। परियोजना प्रस्तावक द्वारा ग्राम-मोहमेला के यथायोग्य स्थान (खसरा क्रमांक 367, रकबा 1.88 हेक्टेयर) के संबंध में जानकारी प्रस्तुत की गई है। समिति का मत है कि परियोजना प्रस्तावक द्वारा प्रस्तावित तालाब में वृक्षारोपण किये जाने हेतु संबंधित ग्राम पंचायत का सहमति पत्र प्रस्तुत किया जाना आवश्यक है।
3. समिति का मत है कि लीज क्षेत्र के भीतर गैर माईनिंग क्षेत्र में सीमा स्तंभ लगाया जाना आवश्यक है। लीज क्षेत्र के चारों कोनों तथा सीमा लाईन के मध्य में सीमेंट के खम्भे गड़ाना आवश्यक है ताकि लीज क्षेत्र नदी में स्पष्ट दृष्टिगोचर हो सके।
4. सी.ई.आर. कार्य एवं नदी तट में वृक्षारोपण कार्य के मॉनिटरिंग एवं पर्यवेक्षण हेतु त्रि-पक्षीय समिति (प्रोपराईटर/प्रतिनिधि, ग्राम पंचायत के पदाधिकारी/प्रतिनिधि एवं जिला प्रशासन या छत्तीसगढ़ पर्यावरण संरक्षण मण्डल के पदाधिकारी/प्रतिनिधि) गठित किया जाना आवश्यक है। साथ ही सी.ई.आर. एवं नदी तट में वृक्षारोपण का कार्य पूर्ण किये जाने के उपरांत गठित त्रि-पक्षीय समिति से सत्यापित कराया जाना आवश्यक है।
5. रेत उत्खनन मैनुअल विधि से एवं भराई का कार्य लोडर द्वारा कराया जाना प्रस्तावित है। समिति का मत है कि लोडर जैसे यंत्र भारी वाहन की श्रेणी के है। अतः भराई का कार्य मैनुअल विधि से ही कराई जावे। भारी वाहनों के नदी में प्रवेश की अनुमति नहीं होगी।
6. परियोजना प्रस्तावक द्वारा 3 मीटर की गहराई तक उत्खनन की अनुमति मांगी है। अनुमोदित उत्खनन योजना में उत्खनन किए जाने वाले क्षेत्र की वार्षिक रेत पुनःभरण संबंधी अध्ययन कार्य एवं तत्संबंधी आंकड़ों का समावेश नहीं किया गया है। महानदी बड़ी नदी है तथा इसमें वर्षाकाल में सामान्यतः 1.5 मीटर गहराई से अधिक रेत का पुनःभराव होने की संभावना है।

समिति द्वारा विचार विमर्श उपरांत सर्वसम्मति से निम्नानुसार निर्णय लिया गया:—

1. परियोजना प्रस्तावक रेत खदान क्षेत्र में आगामी 1.5 वर्ष में विस्तृत गाद अध्ययन (Siltation Study) करायेगा, ताकि रेत के पुनःभरण (Replenishment) बाबत सही आंकड़े, रेत उत्खनन का नदी, नदीतल, स्थानीय वनस्पति, जीव एवं सूक्ष्म जीवों पर प्रभाव तथा नदी के पानी की गुणवत्ता पर रेत उत्खनन के प्रभाव की सही जानकारी प्राप्त हो सके।
2. लीज क्षेत्र की सतह का बेसलाईन डाटा –
 - i. रेत उत्खनन प्रारंभ करने के पूर्व उपरोक्तानुसार निर्धारित ग्रिड बिन्दुओं पर नदी में रेत की सतह के स्तरों (Levels) का सर्वे कर, उसके आंकड़ें तत्काल एस.ई.आई.ए.ए., छत्तीसगढ़ को प्रस्तुत किये जायें।

- ii. रेत खनन उपरांत मानसून के पूर्व (मई माह के अंतिम सप्ताह/जून के प्रथम सप्ताह) इन्ही गिड बिन्दुओं में माईनिंग लीज क्षेत्र तथा लीज क्षेत्र के अपस्ट्रीम एवं डाउनस्ट्रीम में 100 मीटर तक तथा खनन लीज के बाहर/नदी तट (दोनों ओर) से 100 मीटर तक के क्षेत्र में नदी सतह के स्तरों (Levels) का सर्वे पूर्व निर्धारित गिड बिन्दुओं पर किया जायेगा।
 - iii. इसी प्रकार पोस्ट-मानसून (अक्टूबर/नवम्बर माह में रेत उत्खनन प्रारंभ करने के पूर्व) इन्ही गिड बिन्दुओं पर रेत सतह के लेवल्स (Levels) का मापन किया जाएगा।
 - iv. रेत सतह के पूर्व निर्धारित गिड बिन्दुओं पर रेत सतह के लेवल्स (Levels) के मापन का कार्य आगामी 8 वर्ष तक निरंतर किया जाएगा। प्री-मानसून के आंकड़ें अगस्त 2024, 2025, 2026, 2027, 2028, 2029 एवं पोस्ट-मानसून के आंकड़ें दिसम्बर 2024, 2025, 2026, 2027, 2028, 2029 तक अनिवार्य रूप से एस.ई.आई.ए.ए., छत्तीसगढ़ को प्रस्तुत किए जायेंगे।
3. उत्खनन के संबंध में ग्राम पंचायत का अनापत्ति प्रमाण पत्र को एस.ई.आई.ए.ए., छत्तीसगढ़ में आवश्यक रूप से प्रस्तुत करने की शर्त के अधीन पर्यावरणीय स्वीकृति की सशर्त अनुशंसा की जाती है।
 4. नदी तट में शासकीय भूमि पर वृक्षारोपण हेतु संबंधित ग्राम पंचायत का सहमति पत्र को एस.ई.आई.ए.ए., छत्तीसगढ़ में आवश्यक रूप से प्रस्तुत करने की शर्त के अधीन पर्यावरणीय स्वीकृति की सशर्त अनुशंसा की जाती है।
 5. सी.ई.आर. के अंतर्गत तालाब के चारों ओर में वृक्षारोपण किये जाने हेतु संबंधित ग्राम पंचायत का सहमति पत्र प्रस्तुत को एस.ई.आई.ए.ए., छत्तीसगढ़ में आवश्यक रूप से प्रस्तुत करने की शर्त के अधीन पर्यावरणीय स्वीकृति की सशर्त अनुशंसा की जाती है।
 6. समिति द्वारा विचार विमर्श उपरांत सर्वसम्मति से मेसर्स मोहमेला (ए) सेण्ड माईन (प्रो.- श्री रोहित सिंघानिया) को ग्राम-मोहमेला, तहसील-आरंग, जिला-रायपुर, खसरा क्रमांक 1083(पार्ट), कुल लीज क्षेत्रफल-4.95 हेक्टेयर में उत्खनन हेतु वैध क्षेत्र का कुल 60 प्रतिशत क्षेत्रफल में ही रेत उत्खनन अधिकतम 1.5 मीटर की गहराई तक सीमित रखते हुए, कुल 44,550 घनमीटर प्रतिवर्ष रेत उत्खनन हेतु पर्यावरणीय स्वीकृति, खनन पट्टे के निष्पादन की तारीख से पांच वर्ष तक की अवधि हेतु परिशिष्ट-01 में वर्णित शर्तों के अधीन दिये जाने की अनुशंसा की गई। रेत की खुदाई श्रमिकों द्वारा (Manually) की जाएगी। रिवर बेड (River Bed) में भारी वाहनों का प्रवेश प्रतिबंधित रहेगा। लीज क्षेत्र में स्थित रेत खुदाई गड्ढे (Excavation pits) से लोडिंग प्वाइंट तक रेत का परिवहन ट्रैक्टर ट्रॉली द्वारा किया जाएगा।
 7. सस्टेनेबल सेण्ड माईनिंग मैनेजमेंट गाईडलाइन्स, 2016 (Sustainable Sand Mining Management Guidelines 2016) एवं ईन्फोर्समेंट एण्ड मॉनिटरिंग गाईडलाइन्स फॉर सेण्ड माईनिंग, 2020 (Enforcement & Monitoring Guidelines for Sand Mining) के अनुसार कड़ाई से पालन सुनिश्चित किया जाए।

राज्य स्तरीय पर्यावरण प्रभाव आकलन प्राधिकरण (एस.ई.आई.ए.ए.) छत्तीसगढ़ को तदानुसार सूचित किया जाए।

3. मेसर्स मोहमेला (बी) सेण्ड माईन (प्रो.- श्रीमती सरोज नेताम), ग्राम-मोहमेला, तहसील-आरंग, जिला-रायपुर (सचिवालय का नस्ती क्रमांक 2919)

विषय वस्तु	आवेदित प्रकरण से संबंधित विवरण	समिति द्वारा नोट किया गया कि
ऑनलाइन आवेदन	ई.सी. - 453495 एवं 07/12/2023	
खदान का प्रकार	रेत (गौण खनिज) खदान	प्रस्तावित
क्षेत्रफल एवं क्षमता	4.95 हेक्टेयर एवं 89,100 घनमीटर प्रतिवर्ष	संलग्न है।
खसरा क्रमांक एवं नदी	खसरा क्रमांक- 1083(पार्ट) एवं महानदी	संलग्न है।
बैठक का विवरण	512वीं बैठक दिनांक 12/02/2024	प्रस्तुतीकरण हेतु सूचना दिनांक 08/02/2024
प्रस्तुतीकरण हेतु उपस्थित प्रतिनिधि		श्री अभिषेक यादव, अधिकृत प्रतिनिधि उपस्थित हुए। अधिकृत प्रतिनिधि का सहमति पत्र प्रस्तुत किया गया है।
पूर्व में जारी ई.सी.	पर्यावरणीय स्वीकृति जारी नहीं की गई है।	-
ग्राम पंचायत एन.ओ.सी.		उत्खनन के संबंध में ग्राम पंचायत का अनापत्ति प्रमाण पत्र प्रस्तुत किया जाना आवश्यक है।
उत्खनन योजना अनुमोदन	दिनांक 01/12/2023	संलग्न है।
चिन्हांकित/सीमांकित	दिनांक 04/12/2023	संलग्न है।
500 मीटर	दिनांक 04/12/2023	अन्य खदानों की संख्या निरंक है।
200 मीटर	दिनांक 04/12/2023	प्रतिबंधित क्षेत्र निर्मित नहीं है। ग्रामीण कच्ची सड़क 180 मीटर दूर है।
एल.ओ.आई.	एल.ओ.आई. धारक - श्रीमती सरोज नेताम दिनांक - 04/10/2023 वैधता अवधि - 1 वर्ष	संलग्न है।
वन विभाग एन.ओ.सी.	वनमण्डलाधिकारी, रायपुर वनमण्डल, रायपुर द्वारा जारी दिनांक 01/12/2023	वन क्षेत्र से दूरी - 1.12 कि.मी. वन्यजीव अभ्यारण्य बारनवापारा - 35.334 कि.मी. एवं कांगेर घाटी राष्ट्रीय उद्यान - 281 कि.मी.
महत्वपूर्ण संरचनाओं की दूरी	आबादी ग्राम- मोहमेला 1.10 कि.मी. स्कूल ग्राम- मोहमेला 1.8 कि.मी. अस्पताल- पलारी 22.1 कि.मी. राष्ट्रीय राजमार्ग- 13.3 कि.मी. राज्यमार्ग- 15.85 कि.मी.	सिंचाई नहर-1.77 कि.मी. एनीकट-5.9 कि.मी. नाला-1.45 कि.मी. तालाब-1.25 कि.मी. बांध-6.2 कि.मी.
खनन स्थल पर नदी के पाट की चौड़ाई एवं खदान	खनन स्थल पर नदी के पाट की चौड़ाई- अधिकतम 1145 मीटर, न्यूनतम 1125 मीटर	समिति द्वारा पाया गया कि जिस खनन स्थल पर नदी के पाट की चौड़ाई 1145 मीटर है, उस खनन

की नदी तट से दूरी	खनन स्थल की लंबाई - अधिकतम 296 मीटर, न्यूनतम 296 मीटर खनन स्थल की चौड़ाई - अधिकतम 170 मीटर, न्यूनतम 164 मीटर खदान की नदी तट के किनारे से दूरी - अधिकतम 150 मीटर, न्यूनतम 112 मीटर	स्थल पर नदी तट के किनारे से दूरी न्यूनतम 150 मीटर है तथा खनन स्थल पर नदी के पाट की चौड़ाई 1125 मीटर है, उस खनन स्थल पर नदी तट के किनारे से दूरी न्यूनतम 112 मीटर है। अतः गैर माईनिंग क्षेत्र की आवश्यकता नहीं है।
खदान स्थल पर रेत की मोटाई	स्थल पर रेत की गहराई - 5.1 मीटर रेत खनन की प्रस्तावित गहराई - 3 मीटर खदान में माईनेबल रेत की मात्रा-89,100 घनमीटर खनिज विभाग से प्रमाणित जानकारी अनुसार - स्थल पर किये गये गढ़दे (Pits) की संख्या 5 रेत की उपलब्ध औसत गहराई 5.25 मीटर रेत की वास्तविक गहराई हेतु पंचनामा प्रस्तुत किया गया है।	संलग्न है।
खदान क्षेत्र में रेत सतह के लेवलस	ग्रिड बिन्दु - 25 मीटर X 25 मीटर लेवल्स (Levels) दिनांक 13/08/2023 खनिज विभाग से प्रमाणीकरण उपरांत फोटोग्राफ्स सहित जानकारी/दस्तावेज प्रस्तुत किये गये है।	संलग्न है।
वृक्षारोपण कार्य	नदी तट पर वृक्षारोपण - 1,000 नग किया जाना है। शासकीय भूमि (खसरा क्रमांक 1075(पार्ट), क्षेत्रफल 0.4 हेक्टेयर)	प्रस्तावित कार्य हेतु 5 वर्ष की राशि - 15,35,000 रुपये ग्राम पंचायत का सहमति पत्र प्रस्तुत किया जाना आवश्यक है।
परियोजना से संबंधित शपथ पत्र	1. परियोजना प्रस्तावक द्वारा फ्यूजिटिव डस्ट उत्सर्जन नियंत्रण, सघन वृक्षारोपण एवं 90 प्रतिशत जीवन स्तर सुनिश्चित, छत्तीसगढ़ आदर्श पुनर्वास नीति के तहत रोजगार, सी.ई.आर. के तहत प्रस्तावित कार्य एवं संबंधित शाखा से कार्य पूर्ण प्रतिवेदन जिओटैग फोटोग्राफ सहित जानकारी अर्धवार्षिक रिपोर्ट में समाहित करने बाबत, प्राकृतिक जल स्रोतों के संरक्षण एवं संवर्धन हेतु पर्यावरण स्वीकृति में दिये गए शर्तों का पालन किया जाएगा एवं छः माही पालन प्रतिवेदन प्रस्तुत किया जावेगा, वर्षाऋतु के दौरान रेत उत्खनन का कार्य नहीं किया जाएगा। 2. इन्फोर्समेंट एवं मॉनिटरिंग गाईडलाइन्स फॉर सैंड माईनिंग 2020 के प्रावधानों	परियोजना प्रस्तावक द्वारा निम्न शपथ पत्र (Notarized undertaking) प्रस्तुत किये गये है:- 1. परियोजना प्रस्तावक के विरुद्ध इस परियोजना/खदान से संबंधित कोई न्यायालयीन प्रकरण देश के अंतर्गत किसी भी न्यायालय में लंबित नहीं है। 2. परियोजना प्रस्तावक के विरुद्ध भारत सरकार, पर्यावरण, वन और जलवायु परिवर्तन मंत्रालय की अधिसूचना का.आ. 804(अ), दिनांक 14/03/2017 के अंतर्गत कोई उल्लंघन का प्रकरण लंबित नहीं है। 3. माननीय सुप्रीम कोर्ट द्वारा दिनांक 02/08/2017 को Common

	<p>का पालन किया जावेगा एवं अनुमोदित उत्खनन योजना में दिये गये माईनेबल रिजर्व का 60 प्रतिशत रिजर्व ही उत्खनन किया जावेगा।</p> <p>3. खदान में उत्खनन के दौरान सस्टेनेबल सैंड माईनिंग मैनेजमेंट गाइडलाईन 2016 एवं इन्फोर्समेंट एवं मॉनिटरिंग गाइडलाईन्स फॉर सैंड माईनिंग 2020 के प्रावधानों का पालन किया जाएगा। उपरोक्त सभी तथ्यों का पालन किये जाने बाबत शपथ पत्र (Notarized Undertaking) प्रस्तुत किया गया है।</p>	<p>Cause vs. Union of India Writ Petition (C) 114 of 2014 में दिए गए दिशा निर्देशों का मेरे द्वारा पालन किया जावेगा।</p> <p>4. माननीय सुप्रीम कोर्ट द्वारा दिनांक 08/01/2020 को writ petition (S) Civil No.114 /2014 common cause vs. Union of India & Ors. में दिये गये दिशा निर्देशों का पालन किया जाएगा।</p>
श्रेणी	बी-2	आवेदित खदान का क्षेत्रफल 4.95 हेक्टेयर है।

1. **कॉर्पोरेट पर्यावरणीय दायित्व (C.E.R.)** – परियोजना प्रस्तावक द्वारा समिति के समक्ष विस्तार से चर्चा उपरांत निम्नानुसार विस्तृत प्रस्ताव प्रस्तुत किया गया है:-

Capital Investment (in Lakh Rupees)	Percentage of Capital Investment to be Spent	Amount Required for CER Activities (in Lakh Rupees)	Amount Proposed & Details for CER Activities (in Lakh Rupees)	
			Particulars	CER Fund Allocation (in Lakh Rupees)
39.12	2%	0.78	Following activities at Nearby, Village- Mohmela	
			Plantation at Village pond	0.86
			Total	0.86

2. सी.ई.आर. के अंतर्गत तालाब के चारों ओर वृक्षारोपण (आम, कटहल एवं जामुन) हेतु प्रस्तुत प्रस्ताव अनुसार कुल 45 नग पौधों के लिए राशि 4,500 रुपये, फेंसिंग के लिए राशि 9,000 रुपये, खाद के लिए राशि 3,375 रुपये, सिंचाई तथा रख-रखाव एवं अन्य कार्य आदि के लिए राशि 15,000 रुपये इस प्रकार प्रथम वर्ष में कुल राशि 31,875 रुपये तथा आगामी 4 वर्ष में कुल राशि 54,125 रुपये हेतु घटकवार व्यय का विवरण प्रस्तुत किया गया है। परियोजना प्रस्तावक द्वारा ग्राम-मोहमेला के यथायोग्य स्थान (खसरा क्रमांक 367, रकबा 1.88 हेक्टेयर) के संबंध में जानकारी प्रस्तुत की गई है। समिति का मत है कि परियोजना प्रस्तावक द्वारा प्रस्तावित तालाब में वृक्षारोपण किये जाने हेतु संबंधित ग्राम पंचायत का सहमति पत्र प्रस्तुत किया जाना आवश्यक है।
7. समिति का मत है कि लीज क्षेत्र के भीतर गैर माईनिंग क्षेत्र में सीमा स्तंभ लगाया जाना आवश्यक है। लीज क्षेत्र के चारों कोनों तथा सीमा लाईन के मध्य में सीमेंट के खम्भे गड़ाना आवश्यक है ताकि लीज क्षेत्र नदी में स्पष्ट दृष्टिगोचर हो सके।
8. सी.ई.आर. कार्य एवं नदी तट में वृक्षारोपण कार्य के मॉनिटरिंग एवं पर्यवेक्षण हेतु त्रि-पक्षीय समिति (प्रोपराईटर/प्रतिनिधि, ग्राम पंचायत के

पदाधिकारी/प्रतिनिधि एवं जिला प्रशासन या छत्तीसगढ़ पर्यावरण संरक्षण मण्डल के पदाधिकारी/प्रतिनिधि) गठित किया जाना आवश्यक है। साथ ही सी.ई.आर. एवं नदी तट में वृक्षारोपण का कार्य पूर्ण किये जाने के उपरांत गठित त्रि-पक्षीय समिति से सत्यापित कराया जाना आवश्यक है।

9. रेत उत्खनन मैनुअल विधि से एवं भराई का कार्य लोडर द्वारा कराया जाना प्रस्तावित है। समिति का मत है कि लोडर जैसे यंत्र भारी वाहन की श्रेणी के है। अतः भराई का कार्य मैनुअल विधि से ही कराई जावे। भारी वाहनों के नदी में प्रवेश की अनुमति नहीं होगी।
10. परियोजना प्रस्तावक द्वारा 3 मीटर की गहराई तक उत्खनन की अनुमति मांगी है। अनुमोदित उत्खनन योजना में उत्खनन किए जाने वाले क्षेत्र की वार्षिक रेत पुनःभरण संबंधी अध्ययन कार्य एवं तत्संबंधी आंकड़ों का समावेश नहीं किया गया है। महानदी बड़ी नदी है तथा इसमें वर्षाकाल में सामान्यतः 1.5 मीटर गहराई से अधिक रेत का पुनःभराव होने की संभावना है।

समिति द्वारा विचार विमर्श उपरांत सर्वसम्मति से निम्नानुसार निर्णय लिया गया:-

1. परियोजना प्रस्तावक रेत खदान क्षेत्र में आगामी 1.5 वर्ष में विस्तृत गाद अध्ययन (Siltation Study) करायेगा, ताकि रेत के पुनःभरण (Replenishment) बाबत सही आंकड़े, रेत उत्खनन का नदी, नदीतल, स्थानीय वनस्पति, जीव एवं सूक्ष्म जीवों पर प्रभाव तथा नदी के पानी की गुणवत्ता पर रेत उत्खनन के प्रभाव की सही जानकारी प्राप्त हो सके।
2. लीज क्षेत्र की सतह का बेसलाईन डाटा -
 - i. रेत उत्खनन प्रारंभ करने के पूर्व उपरोक्तानुसार निर्धारित ग्रिड बिन्दुओं पर नदी में रेत की सतह के स्तरों (Levels) का सर्वे कर, उसके आंकड़ें तत्काल एस.ई.आई.ए.ए., छत्तीसगढ़ को प्रस्तुत किये जायें।
 - ii. रेत खनन उपरांत मानसून के पूर्व (मई माह के अंतिम सप्ताह/जून के प्रथम सप्ताह) इन्ही ग्रिड बिन्दुओं में माईनिंग लीज क्षेत्र तथा लीज क्षेत्र के अपस्ट्रीम एवं डाउनस्ट्रीम में 100 मीटर तक तथा खनन लीज के बाहर/नदी तट (दोनों ओर) से 100 मीटर तक के क्षेत्र में नदी सतह के स्तरों (Levels) का सर्वे पूर्व निर्धारित ग्रिड बिन्दुओं पर किया जायेगा।
 - iii. इसी प्रकार पोस्ट-मानसून (अक्टूबर/नवम्बर माह में रेत उत्खनन प्रारंभ करने के पूर्व) इन्ही ग्रिड बिन्दुओं पर रेत सतह के लेवलस (Levels) का मापन किया जाएगा।
 - iv. रेत सतह के पूर्व निर्धारित ग्रिड बिन्दुओं पर रेत सतह के लेवलस (Levels) के मापन का कार्य आगामी 6 वर्ष तक निरंतर किया जाएगा। प्री-मानसून के आंकड़ें अगस्त 2024, 2025, 2026, 2027, 2028, 2029 एवं पोस्ट-मानसून के आंकड़ें दिसम्बर 2024, 2025, 2026, 2027, 2028, 2029 तक अनिवार्य रूप से एस.ई.आई.ए.ए., छत्तीसगढ़ को प्रस्तुत किए जायेंगे।
3. उत्खनन के संबंध में ग्राम पंचायत का अनापत्ति प्रमाण पत्र को एस.ई.आई.ए.ए., छत्तीसगढ़ में आवश्यक रूप से प्रस्तुत करने की शर्त के अधीन पर्यावरणीय स्वीकृति की सशर्त अनुशंसा की जाती है।

4. नदी तट में शासकीय भूमि पर वृक्षारोपण हेतु संबंधित ग्राम पंचायत का सहमति पत्र को एस.ई.आई.ए.ए., छत्तीसगढ़ में आवश्यक रूप से प्रस्तुत करने की शर्त के अधीन पर्यावरणीय स्वीकृति की सशर्त अनुशंसा की जाती है।
5. सी.ई.आर. के अंतर्गत तालाब के चारों ओर में वृक्षारोपण किये जाने हेतु संबंधित ग्राम पंचायत का सहमति पत्र प्रस्तुत को एस.ई.आई.ए.ए., छत्तीसगढ़ में आवश्यक रूप से प्रस्तुत करने की शर्त के अधीन पर्यावरणीय स्वीकृति की सशर्त अनुशंसा की जाती है।
6. समिति द्वारा विचार विमर्श उपरांत सर्वसम्मति से मेसर्स मोहमेला (बी) सेण्ड माइनिंग (प्रो.- श्रीमती सरोज नेताम) को ग्राम-मोहमेला, तहसील-आरंग, जिला-रायपुर, खसरा क्रमांक 1083(पार्ट), कुल लीज क्षेत्रफल-4.95 हेक्टेयर में उत्खनन हेतु वैध क्षेत्र का कुल 60 प्रतिशत क्षेत्रफल में ही रेत उत्खनन अधिकतम 1.5 मीटर की गहराई तक सीमित रखते हुए, कुल 44,550 घनमीटर प्रतिवर्ष रेत उत्खनन हेतु पर्यावरणीय स्वीकृति, खनन पट्टे के निष्पादन की तारीख से पांच वर्ष तक की अवधि हेतु परिशिष्ट-02 में वर्णित शर्तों के अधीन दिये जाने की अनुशंसा की गई। रेत की खुदाई श्रमिकों द्वारा (Manually) की जाएगी। रिवर बेड (River Bed) में भारी वाहनों का प्रवेश प्रतिबंधित रहेगा। लीज क्षेत्र में स्थित रेत खुदाई गड्ढे (Excavation pits) से लोडिंग प्वाइंट तक रेत का परिवहन ट्रैक्टर ट्रॉली द्वारा किया जाएगा।
7. सस्टेनेबल सेण्ड माइनिंग मैनेजमेंट गाइडलाइन्स, 2016 (Sustainable Sand Mining Management Guidelines 2016) एवं इंफोर्समेंट एण्ड मॉनिटरिंग गाइडलाइन्स फॉर सेण्ड माइनिंग, 2020 (Enforcement & Monitoring Guidelines for Sand Mining) के अनुसार कड़ाई से पालन सुनिश्चित किया जाए।

राज्य स्तरीय पर्यावरण प्रभाव आकलन प्राधिकरण (एस.ई.आई.ए.ए.) छत्तीसगढ़ को तदनुसार सूचित किया जाए।

4. मेसर्स जामबहार आर्डिनरी स्टोन (प्रो.- श्री विकल मित्तल), ग्राम-जामबहार, तहसील-लैलुंगा, जिला-रायगढ़ (सचिवालय का नस्ती क्रमांक 2608)

भारत सरकार के पर्यावरण, वन एवं जलवायु मंत्रालय, नई दिल्ली द्वारा ऑफिस मेमोरेण्डम दिनांक 28/04/2023 जारी किया गया है, जिसके पैरा 4 में निम्न प्रावधान है:-

"The matter has been examined in the Ministry and accordingly it has been decided that all valid ECs issued by DEIAA shall be reappraised through SEAC/SEIAA in compliance to the order of the Hon'ble NGT in O.A.142 of 2022. In view of above, it is hereby directed that all concerned SEACs shall reappraise the ECs issued by DEIAAs between 15.01.2016 and 13.09.2018 (including both dates) and all fresh ECs in this regard shall be granted only by SEIAAs based on such appraisal. The exercise shall be completed within a time period of one year from the date of issue of this OM. DEIAAs shall transfer all such files where ECs have been granted to concerned SEIAA within a time period of one month from issue of this OM."

उक्त ऑफिस मेमोरेण्डम के तहत परियोजना प्रस्तावक द्वारा जिला स्तरीय पर्यावरण समाघात निर्धारण प्राधिकरण से जारी पर्यावरणीय स्वीकृति के पुनः अनुशंसा (re-appraisal) हेतु एस.ई.ए.सी., छत्तीसगढ़ के समक्ष ऑनलाईन आवेदन किया गया है।

विषय वस्तु	आवेदित प्रकरण से संबंधित विवरण	समिति द्वारा नोट किया गया कि
ऑनलाईन आवेदन	ई.सी. - 438434 एवं 31/07/2023 ई.डी.एस. जारी दिनांक - 16/08/2023 जानकारी प्राप्ति दिनांक - 08/12/2023	
खदान का प्रकार	साधारण पत्थर (गौण खनिज) खदान	संचालित
क्षेत्रफल एवं क्षमता	1.85 हेक्टेयर एवं 90,000 टन प्रतिवर्ष	संलग्न है।
खसरा क्रमांक	534/2	संलग्न है।
भू-स्वामित्व	शासकीय भूमि	संलग्न है।
बैठक का विवरण	512वीं बैठक दिनांक 12/02/2024	प्रस्तुतीकरण हेतु सूचना दिनांक 08/02/2024
प्रस्तुतीकरण हेतु उपस्थित प्रतिनिधि		श्री विकल मित्तल, प्रोपराईटर उपस्थित हुये।
पूर्व में जारी ई.सी.	खदान का प्रकार - साधारण पत्थर (गौण खनिज) खदान खसरा क्रमांक - 534/2 क्षेत्रफल - 1.85 हेक्टेयर क्षमता - 90,000 टन प्रतिवर्ष दिनांक - 30/12/2016	डी.ई.आई.ए.ए., जिला-रायगढ़ पर्यावरणीय स्वीकृति की वैधता दिनांक 02/09/2039 तक है।
पूर्व में जारी ई.सी. का पालन प्रतिवेदन	स्व-प्रमाणित - हाँ	पूर्व में जारी पर्यावरणीय स्वीकृति के शर्तों के अनुरूप निर्धारित शर्तानुसार वृक्षारोपण करते हुए पौधों में संख्यांकन (Numbering) एवं पौधे के नाम का उल्लेख किया जाकर फोटोग्राफ्स सहित जानकारी प्रस्तुत किया जाना आवश्यक है।
विगत वर्षों में किये गये उत्खनन की खनिज विभाग द्वारा प्रमाणित जानकारी	दिनांक - 07/12/2023 वर्ष 2018-19 में 226 घनमीटर वर्ष 2019-20 में 230 घनमीटर वर्ष 2020-21 में 1,433 घनमीटर वर्ष 2021-22 में 5,560 घनमीटर वर्ष 2022-23 में 8,930 घनमीटर	संलग्न है।
ग्राम पंचायत एन.ओ.सी.	ग्राम पंचायत जामबहार दिनांक 25/02/2009	संलग्न है।
उत्खनन योजना अनुमोदन	दिनांक 24/05/2016	संलग्न है।
500 मीटर	दिनांक 06/12/2023	अन्य खदानों की संख्या निरंक है।
200 मीटर	दिनांक 06/12/2023	प्रतिबंधित क्षेत्र निर्मित नहीं
लीज डीड	लीज धारक - श्री विकल मित्तल अवधि-03/09/2009 से 02/09/2039	संलग्न है।
वन विभाग एन.ओ.सी.	वनमण्डलाधिकारी, धरमजयगढ़ वनमंडल, धरमजयगढ़ द्वारा जारी दिनांक	निकटतम वनक्षेत्र से दूरी-3 कि.मी.

	17/06/2009	
महत्वपूर्ण संरचनाओं की दूरी	आबादी ग्राम – जामबहार 3.5 कि.मी. स्कूल ग्राम – जामबहार 3.5 कि.मी. अस्पताल – लैलूंगा 3.25 कि.मी. राष्ट्रीय राजमार्ग – 20 कि.मी. राज्यमार्ग – 3 कि.मी.	खम्हार पाकुट बांध—1.5 कि.मी.
पारिस्थितिकीय / जैवविविधता संवेदनशील क्षेत्र	5 कि.मी. की परिधि में अंतर्राज्जीय सीमा, राष्ट्रीय उद्यान, अभयारण्य, केन्द्रीय प्रदूषण नियंत्रण बोर्ड द्वारा घोषित क्रिटिकली पॉल्युटेड एरिया, पारिस्थितिकीय संवेदनशील क्षेत्र या घोषित जैवविविधता क्षेत्र स्थित नहीं है।	संलग्न है।
खनन संपदा एवं खनन का विवरण	उत्खनन विधि – ओपन कास्ट मेकेनाईज्ड ड्रिलिंग एवं कन्ट्रोल ब्लास्टिंग – हॉ रिजर्व्स— जियोलॉजिकल 5,50,350 टन माईनेबल 4,23,450 टन रिकवरेबल 3,81,105 टन प्रस्तावित गहराई 10 मीटर बेंच की ऊंचाई 1.5 मीटर बेंच की चौड़ाई 1.5 मीटर संभावित आयु 7 वर्ष प्रस्तावित क्रशर – नहीं	वर्षवार उत्खनन प्रथम 90,000 टन द्वितीय 81,000 टन तृतीय 63,000 टन चतुर्थ 54,000 टन पंचम 34,500 टन षष्ठम 49,500 टन सप्तम 49,500 टन
उत्खनन के लिए प्रतिबंधित क्षेत्र	लीज के 7.5 मीटर का क्षेत्रफल – 4,200 वर्गमीटर	उत्खनित – नहीं
ऊपरी मिट्टी/ ओवर बर्डन प्रबंधन योजना	मोटाई – 0.6 मीटर मात्रा – 8,580 घनमीटर	ऊपरी मिट्टी प्रबंधन योजना – 4,200 घनमीटर – 7.5 मीटर (माईन बाउण्ड्री) क्षेत्र में फैलाकर वृक्षारोपण के लिए उपयोग। 4,380 घनमीटर – लीज क्षेत्र के बाहर स्वयं की भूमि (खसरा क्रमांक 307, क्षेत्रफल 1.82 हेक्टेयर) में पुनःभराव हेतु भण्डारित कर संरक्षित।
जल आपूर्ति	मात्रा – 3 घनमीटर स्रोत – टैंकों के माध्यम से	ग्राम पंचायत से प्राप्त।
वृक्षारोपण कार्य	लीज क्षेत्र के 7.5 मीटर के चारों ओर वृक्षारोपण – 840 नग	प्रस्तावित कार्य हेतु 5 वर्ष की राशि – 10,08,196 रुपये
श्रेणी	बी2	आवेदित खदान का क्षेत्रफल 1.85 हेक्टेयर है।

1. कॉर्पोरेट पर्यावरणीय दायित्व (C.E.R.) – परियोजना प्रस्तावक द्वारा समिति के समक्ष विस्तार से चर्चा उपरांत निम्नानुसार विस्तृत प्रस्ताव प्रस्तुत किया गया है:-

Capital Investment (in Lakh Rupees)	Percentage of Capital Investment to be Spent	Amount Required for CER Activities (in Lakh Rupees)	Amount Proposed & Details for CER Activities (in Lakh Rupees)	
			Particulars	CER Fund Allocation (in Lakh Rupees)
76	2%	1.52	Following activities at Nearby, Village- Jambahar	
			Pavitra van nirman	10.11
			Total	10.11

2. सी.ई.आर. के अंतर्गत 'पवित्र वन निर्माण' के तहत (आंवला, पीपल, नीम, आम, करंज, कदंब, जामुन, अमलताश, बरगद आदि) वृक्षारोपण हेतु प्रस्तुत प्रस्ताव अनुसार 1,250 नग पौधों के लिए राशि 75,000 रुपये, फेंसिंग के लिए राशि 75,000 रुपये, खाद के लिए राशि 9,390 रुपये, सिंचाई तथा रख-रखाव आदि के लिए राशि 1,94,000 रुपये, इस प्रकार प्रथम वर्ष में कुल राशि 3,53,390 रुपये तथा आगामी 4 वर्ष में कुल राशि 6,57,840 रुपये हेतु घटकवार व्यय का विवरण प्रस्तुत किया गया है। परियोजना प्रस्तावक द्वारा ग्राम पंचायत जामबहार के सहमति उपरांत यथायोग्य स्थान (खसरा क्रमांक 534/1, क्षेत्रफल 7.05 हेक्टेयर में से 0.5 हेक्टेयर) के संबंध में जानकारी प्रस्तुत की गई है।
3. समिति का मत है कि सी.ई.आर. एवं वृक्षारोपण कार्य के मॉनिटरिंग एवं पर्यवेक्षण हेतु त्रि-सदस्यीय समिति (प्रोपराईटर/प्रतिनिधि, ग्राम पंचायत के पदाधिकारी/प्रतिनिधि एवं जिला प्रशासन या छत्तीसगढ़ पर्यावरण संरक्षण मण्डल के पदाधिकारी/प्रतिनिधि) गठित किया जाना आवश्यक है। साथ ही सी.ई.आर. एवं वृक्षारोपण का कार्य पूर्ण किये जाने के उपरांत गठित त्रि-सदस्यीय समिति से सत्यापित कराया जाना आवश्यक है।
4. माननीय एन.जी.टी., प्रिंसिपल बेंच, नई दिल्ली द्वारा सत्येंद्र पाण्डेय विरुद्ध भारत सरकार, पर्यावरण, वन और जलवायु परिवर्तन मंत्रालय, नई दिल्ली एवं अन्य (ओरिजनल एप्लिकेशन नं. 186 ऑफ 2016 एवं अन्य) में दिनांक 13/09/2018 को पारित आदेश में मुख्य रूप से निम्नानुसार निर्देशित किया गया है:-
 - a) Providing for EIA, EMP and therefore, Public consultation for all areas from 5 to 25 ha. falling under category B-2 at par with category B-1 by SEAC / SEIAA as well as for cluster situation where ever it is not provided.
 - b) If a cluster or an individual lease size exceed 5 ha. EIA / EMP be made applicable in the process of grant of prior environment clearance.

समिति द्वारा विचार विमर्श उपरांत सर्वसम्मति से निम्नानुसार निर्णय लिया गया:-

1. पूर्व में जारी पर्यावरणीय स्वीकृति के शर्तों के अनुरूप निर्धारित शर्तानुसार वृक्षारोपण करते हुए पौधों में संख्यांकन (Numbering) एवं पौधे के नाम का उल्लेख किया जाकर फोटोग्राफ्स सहित जानकारी को एस.ई.आई.ए.ए., छत्तीसगढ़ में आवश्यक रूप से प्रस्तुत करने की शर्त के अधीन पर्यावरणीय स्वीकृति की सशर्त अनुशंसा की जाती है।
2. मेसर्स जामबहार आर्डिनरी स्टोन (प्रो.- श्री विकल मित्तल) को ग्राम-जामबहार, तहसील-लैलुंगा, जिला-रायगढ़ के खसरा क्रमांक 534/2 में स्थित साधारण

पत्थर (गौण खनिज) खदान, कुल क्षेत्रफल-1.85 हेक्टेयर, क्षमता-90,000 टन प्रतिवर्ष हेतु परिशिष्ट-03 में वर्णित शर्तों के अधीन पर्यावरणीय स्वीकृति दिए जाने की अनुशंसा की गई।

राज्य स्तरीय पर्यावरण प्रभाव आकलन प्राधिकरण (एस.ई.आई.ए.ए.), छत्तीसगढ़ को तदानुसार सूचित किया जाए।

5. मेसर्स ए.आई.एम. इन्फ्रास्ट्रक्चर एण्ड डेवलपर्स (पार्टनर-श्री आनंद सिंघानिया), ग्राम-कचना व सड्डू, तहसील व जिला-रायपुर (सचिवालय का नस्ती क्रमांक 2923) ऑनलाईन आवेदन - प्रपोजल नम्बर - एसआईए/ सीजी/ इन्फ्रा2/ 453986/2023, दिनांक 08/12/2023 द्वारा उल्लंघन के प्रकरण के तहत टी.ओ. आर. हेतु आवेदन किया गया है।

प्रस्ताव का विवरण - परियोजना प्रस्तावक द्वारा तहसील व जिला-रायपुर स्थित ग्राम-कचना का खसरा क्रमांक - 430/1, 430/2, 430/3, 430/4(पार्ट), 438(पार्ट), 441/2(पार्ट), 455/1(पार्ट), 455/2(पार्ट), 456, 458/1, 458/2, 447/6, 454/2 एवं ग्राम-सड्डू का खसरा क्रमांक 539/1, 539/2, 540, 541/1, 541/2, 541/3, 541/4 546/2, 546/5, 546/11, क्षेत्रफल - 14.949 हेक्टेयर में प्रस्तावित परियोजना Residential (Villas & Apartment) Complex के तहत बिल्टअप एरिया 71,434.09 वर्गमीटर हेतु आवेदन किया गया है।

तदानुसार परियोजना प्रस्तावक को एस.ई.ए.सी., छत्तीसगढ़ के ज्ञापन दिनांक 08/02/2024 द्वारा प्रस्तुतीकरण हेतु सूचित किया गया।

बैठक का विवरण -

(अ) समिति की 512वीं बैठक दिनांक 12/02/2024:

प्रस्तुतीकरण हेतु कोई भी प्रतिनिधि उपस्थित नहीं हुए। परियोजना प्रस्तावक द्वारा कोई अनुरोध पत्र प्रस्तुत नहीं किया गया है।

समिति द्वारा विचार विमर्श उपरांत सर्वसम्मति से निर्णय लिया गया कि परियोजना प्रस्तावक द्वारा वांछित जानकारी एवं अनुरोध पत्र प्राप्त होने पर आगामी कार्यवाही की जाएगी।

परियोजना प्रस्तावक को तदानुसार सूचित किया जाए।

6. मेसर्स फ्लेग स्टोन क्वारी (प्रो.- श्रीमती रजनी सिंह), ग्राम-कुरदी, तहसील-गुण्डरदेही, जिला-बालोद (सचिवालय का नस्ती क्रमांक 1861)

विषय वस्तु	आवेदित प्रकरण से संबंधित विवरण	समिति द्वारा नोट किया गया कि
ऑनलाईन आवेदन	टी.ओ.आर. - 69982 एवं 10/12/2021 ई.सी. - 454901 एवं 09/12/2023	फाइनल ई.आई.ए. रिपोर्ट
खदान का प्रकार	फर्शी पत्थर (गौण खनिज)	संचालित
क्षेत्रफल एवं क्षमता	0.64 हेक्टेयर एवं 1,250 टन प्रतिवर्ष	संलग्न है।
खसरा क्रमांक	714/1 एवं 715	संलग्न है।
बैठक का विवरण	512वीं बैठक दिनांक 12/02/2024	प्रस्तुतीकरण हेतु सूचना दिनांक 08/02/2024

प्रस्तुतीकरण हेतु श्री छतर सिंह, अधिकृत प्रतिनिधि एवं पर्यावरण सलाहकार के रूप में मेसर्स पी एण्ड एम सॉल्युशन, नोएडा, उत्तरप्रदेश की ओर से श्री मनोज कुमार शर्मा उपस्थित हुए।

प्रस्तुतीकरण के दौरान समिति के समक्ष यह तथ्य आया कि एन.ए.बी.एल. मान्यता प्राप्त संस्था मेसर्स पी एण्ड एम सॉल्युशन, नोएडा, उत्तरप्रदेश द्वारा तैयार कर प्रस्तुत फाईनल ई.आई.ए. रिपोर्ट में हवा की गति (wind speed) एवं हवा की दिशा (wind direction) के आधार पर विण्ड रोस ड्राईग्राम (wind rose diagram) बनाया गया है, जबकि प्रस्तुत फाईनल ई.आई.ए. रिपोर्ट में प्रस्तुत विण्ड रोस ड्राईग्राम (wind rose diagram) को वेबसाईट (www.envitrans.com) से लिया गया है। उक्त से स्पष्ट है कि परियोजना प्रस्तावक द्वारा गलत डाटा के आधार पर वायु गुणवत्ता का मापन कर ई.आई.ए. रिपोर्ट तैयार किया गया है। उपरोक्त के संबंध समिति का मत है कि एन.ए.बी.एल. मान्यता प्राप्त संस्था मेसर्स पी एण्ड एम सॉल्युशन, नोएडा, उत्तरप्रदेश द्वारा तैयार फाईनल ई.आई.ए. रिपोर्ट उपयुक्त नहीं है। अतः इस संबंध में भारत सरकार, पर्यावरण, वन और जलवायु परिवर्तन मंत्रालय, नई दिल्ली को गलत डाटा के आधार पर वायु गुणवत्ता का मापन कर ई.आई.ए. रिपोर्ट तैयार किये जाने के कारण एन.ए.बी.एल. मान्यता प्राप्त संस्था मेसर्स पी एण्ड एम सॉल्युशन, नोएडा, उत्तरप्रदेश के विरुद्ध उचित कार्यवाही किये जाने हेतु अनुरोध किया जाना है।

उपरोक्त तथ्यों के परिपेक्ष्य में समिति द्वारा विचार विमर्श उपरांत सर्वसम्मति से निर्णय लिया गया कि भारत सरकार, पर्यावरण, वन और जलवायु परिवर्तन मंत्रालय, नई दिल्ली को गलत डाटा के आधार पर वायु गुणवत्ता का मापन कर ई.आई.ए. रिपोर्ट तैयार किये जाने के कारण एन.ए.बी.एल. मान्यता प्राप्त संस्था मेसर्स पी एण्ड एम सॉल्युशन, नोएडा, उत्तरप्रदेश के विरुद्ध उचित कार्यवाही किये जाने हेतु अनुरोध पत्र लेख किया जाए।

भारत सरकार, पर्यावरण, वन और जलवायु परिवर्तन मंत्रालय, नई दिल्ली को अनुरोध पत्र लेख किया जाए।

7. मेसर्स चिखली (बी) सेण्ड माईन (प्रो.- श्री रोहित खेडिया), ग्राम-चिखली, तहसील-आरंग, जिला-रायपुर (सचिवालय का नस्ती क्रमांक 2957)

विषय वस्तु	आवेदित प्रकरण से संबंधित विवरण	समिति द्वारा नोट किया गया कि
ऑनलाईन आवेदन	ई.सी. - 455701 एवं 15/12/2023	
खदान का प्रकार	रेत (गौण खनिज) खदान	प्रस्तावित
क्षेत्रफल एवं क्षमता	4.95 हेक्टेयर एवं 89,100 घनमीटर प्रतिवर्ष	संलग्न है।
खसरा क्रमांक एवं नदी	खसरा क्रमांक- 1127(पार्ट) एवं महानदी	संलग्न है।
बैठक का विवरण	512वीं बैठक दिनांक 12/02/2024	प्रस्तुतीकरण हेतु सूचना दिनांक 08/02/2024
प्रस्तुतीकरण हेतु उपस्थित प्रतिनिधि		श्री लोकेन्द्र प्रताप सिंह, अधिकृत प्रतिनिधि उपस्थित हुए। अधिकृत प्रतिनिधि का सहमति पत्र प्रस्तुत किया गया है।
ग्राम पंचायत एन.ओ.सी.	ग्राम पंचायत चिखली दिनांक 02/12/2013	संलग्न है।
उत्खनन योजना	दिनांक 07/12/2023	संलग्न है।

अनुमोदन		
चिन्हांकित/ सीमांकित	दिनांक 12/12/2023	संलग्न है।
500 मीटर	दिनांक 12/12/2023	अन्य खदानों की संख्या निरंक है।
200 मीटर	दिनांक 12/12/2023	प्रतिबंधित क्षेत्र निर्मित नहीं है।
एल.ओ.आई.	एल.ओ.आई. धारक - श्री रोहित खडिया दिनांक - 04/10/2023 वैधता अवधि - 1 वर्ष	संलग्न है।
वन विभाग एन.ओ.सी.	वनमण्डलाधिकारी, रायपुर वनमण्डल, रायपुर द्वारा जारी दिनांक 07/08/2023	वन क्षेत्र से दूरी - 500 मीटर वन्यजीव अभ्यारण्य बारनवापारा - 17 कि.मी. एवं कांगेर घाटी राष्ट्रीय उद्यान - 288 कि.मी.
महत्वपूर्ण संरचनाओं की दूरी	आबादी ग्राम- गिधपुरी 2 कि.मी. स्कूल ग्राम- गिधपुरी 2.25 कि.मी. अस्पताल- पलारी 17.5 कि.मी. राष्ट्रीय राजमार्ग- 17.85 कि.मी. राज्यमार्ग- 14.95 कि.मी.	नहर-1.35 कि.मी. एनीकट-11.7 कि.मी. नाला-210 मीटर तालाब-1.5 कि.मी. बांध-10.75 कि.मी.
खनन स्थल पर नदी के पाट की चौड़ाई एवं खदान की नदी तट से दूरी	खनन स्थल पर नदी के पाट की चौड़ाई- अधिकतम 1242 मीटर, न्यूनतम 1170 मीटर खनन स्थल की लंबाई - अधिकतम 236 मीटर, न्यूनतम 235 मीटर खनन स्थल की चौड़ाई - अधिकतम 212 मीटर, न्यूनतम 208 मीटर खदान की नदी तट के किनारे से दूरी - अधिकतम 220 मीटर, न्यूनतम 200 मीटर	संलग्न है।
खदान स्थल पर रेत की मोटाई	स्थल पर रेत की गहराई - 5.05 मीटर रेत खनन की प्रस्तावित गहराई - 3 मीटर खदान में माईनेबल रेत की मात्रा-89,100 घनमीटर खनिज विभाग से प्रमाणित जानकारी अनुसार - स्थल पर किये गये गड्ढे (Pits) की संख्या 5 रेत की उपलब्ध औसत गहराई 5.25 मीटर रेत की वास्तविक गहराई हेतु पंचनामा प्रस्तुत किया गया है।	संलग्न है।
खदान क्षेत्र में रेत सतह के लेवलस -	ग्रिड बिन्दु - 25 मीटर X 25 मीटर लेवलस (Levels) दिनांक 12/06/2023 खनिज विभाग से प्रमाणीकरण उपरांत फोटोग्राफ्स सहित जानकारी/दस्तावेज प्रस्तुत किये गये हैं।	संलग्न है।
वृक्षारोपण कार्य	नदी तट पर वृक्षारोपण - 1,000 नग	प्रस्तावित कार्य हेतु 5 वर्ष की राशि

	किया जाना है। ग्राम पंचायत चिखली के सहमति उपरांत प्राप्त शासकीय भूमि (खसरा क्रमांक 1128, क्षेत्रफल 0.4 हेक्टेयर)	- 15,44,000 रुपये
परियोजना से संबंधित शपथ पत्र	<p>1. परियोजना प्रस्तावक द्वारा फ्यूजिटिव डस्ट उत्सर्जन नियंत्रण, सघन वृक्षारोपण एवं 90 प्रतिशत जीवन स्तर सुनिश्चित, छत्तीसगढ़ आदर्श पुनर्वास नीति के तहत रोजगार, सी.ई.आर. के तहत प्रस्तावित कार्य एवं संबंधित शाखा से कार्य पूर्ण प्रतिवेदन जिओटैग फोटोग्राफ सहित जानकारी अर्धवार्षिक रिपोर्ट में समाहित करने बाबत, प्राकृतिक जल स्रोतों के संरक्षण एवं संवर्धन हेतु पर्यावरण स्वीकृति में दिये गए शर्तों का पालन किया जाएगा एवं छः माही पालन प्रतिवेदन प्रस्तुत किया जावेगा, वर्षाऋतु के दौरान रेत उत्खनन का कार्य नहीं किया जाएगा।</p> <p>2. इन्फोर्समेंट एवं मॉनिटरिंग गाईडलाईन्स फॉर सेंड माईनिंग 2020 के प्रावधानों का पालन किया जावेगा एवं अनुमोदित उत्खनन योजना में दिये गये माईनेबल रिजर्व का 60 प्रतिशत रिजर्व ही उत्खनन किया जावेगा।</p> <p>3. खदान में उत्खनन के दौरान सस्टेनेबल सेंड माईनिंग मैनेजमेंट गाइडलाईन्स 2016 एवं इन्फोर्समेंट एवं मॉनिटरिंग गाईडलाईन्स फॉर सेंड माईनिंग 2020 के प्रावधानों का पालन किया जाएगा। उपरोक्त सभी तथ्यों का पालन किये जाने बाबत शपथ पत्र (Notarized Undertaking) प्रस्तुत किया गया है।</p>	<p>परियोजना प्रस्तावक द्वारा निम्न शपथ पत्र (Notarized undertaking) प्रस्तुत किये गये है:-</p> <p>1. परियोजना प्रस्तावक के विरुद्ध इस परियोजना/खदान से संबंधित कोई न्यायालयीन प्रकरण देश के अंतर्गत किसी भी न्यायालय में लंबित नहीं है।</p> <p>2. परियोजना प्रस्तावक के विरुद्ध भारत सरकार, पर्यावरण, वन और जलवायु परिवर्तन मंत्रालय की अधिसूचना का.आ. 804(अ), दिनांक 14/03/2017 के अंतर्गत कोई उत्लंघन का प्रकरण लंबित नहीं है।</p> <p>3. माननीय सुप्रीम कोर्ट द्वारा दिनांक 02/08/2017 को Common Cause vs. Union of India Writ Petition (C) 114 of 2014 में दिए गए दिशा निर्देशों का मेरे द्वारा पालन किया जावेगा।</p> <p>4. माननीय सुप्रीम कोर्ट द्वारा दिनांक 08/01/2020 को writ petition (S) Civil No.114 /2014 common cause vs. Union of India & Ors. में दिये गये दिशा निर्देशों का पालन किया जाएगा।</p>
श्रेणी	बी-2	आवेदित खदान का कुल क्षेत्रफल 4.95 हेक्टेयर है।

1. कॉर्पोरेट पर्यावरणीय दायित्व (C.E.R.) – परियोजना प्रस्तावक द्वारा समिति के समक्ष विस्तार से चर्चा उपरांत निम्नानुसार विस्तृत प्रस्ताव प्रस्तुत किया गया है:-

Capital Investment (in Lakh Rupees)	Percentage of Capital Investment to be Spent	Amount Required for CER Activities (in Lakh Rupees)	Amount Proposed & Details for CER Activities (in Lakh Rupees)	
			Particulars	CER Fund Allocation (in Lakh Rupees)

44.8	2%	0.89	Following activities at Nearby, Village- Chikhali	
			Plantation at Village pond	0.99
			Total	0.99

2. सी.ई.आर. के अंतर्गत तालाब के चारों ओर वृक्षारोपण (आम, कटहल एवं जामुन) हेतु प्रस्तुत प्रस्ताव अनुसार कुल 50 नग पौधों के लिए राशि 5,000 रुपये, फेंसिंग के लिए राशि 10,000 रुपये, खाद के लिए राशि 3,750 रुपये, सिंचाई तथा रख-रखाव एवं अन्य कार्य आदि के लिए राशि 21,000 रुपये इस प्रकार प्रथम वर्ष में कुल राशि 39,750 रुपये तथा आगामी 4 वर्ष में कुल राशि 59,250 रुपये हेतु घटकवार व्यय का विवरण प्रस्तुत किया गया है। परियोजना प्रस्तावक द्वारा ग्राम पंचायत चिखली के सहमति उपरांत यथायोग्य स्थान (खसरा क्रमांक 910 एवं 911, क्षेत्रफल 0.98 हेक्टेयर) के संबंध में जानकारी प्रस्तुत की गई है।
3. समिति का मत है कि लीज क्षेत्र के भीतर गैर माईनिंग क्षेत्र में सीमा स्तंभ लगाया जाना आवश्यक है। लीज क्षेत्र के चारों कोनों तथा सीमा लाईन के मध्य में सीमेंट के खम्भे गड़ाना आवश्यक है ताकि लीज क्षेत्र नदी में स्पष्ट दृष्टिगोचर हो सके।
4. सी.ई.आर. कार्य एवं नदी तट में वृक्षारोपण कार्य के मॉनिटरिंग एवं पर्यवेक्षण हेतु त्रि-पक्षीय समिति (प्रोपराईटर/प्रतिनिधि, ग्राम पंचायत के पदाधिकारी/प्रतिनिधि एवं जिला प्रशासन या छत्तीसगढ़ पर्यावरण संरक्षण मण्डल के पदाधिकारी/प्रतिनिधि) गठित किया जाना आवश्यक है। साथ ही सी.ई.आर. एवं नदी तट में वृक्षारोपण का कार्य पूर्ण किये जाने के उपरांत गठित त्रि-पक्षीय समिति से सत्यापित कराया जाना आवश्यक है।
5. रेत उत्खनन मैनुअल विधि से एवं भराई का कार्य लोडर द्वारा कराया जाना प्रस्तावित है। समिति का मत है कि लोडर जैसे यंत्र भारी वाहन की श्रेणी के है। अतः भराई का कार्य मैनुअल विधि से ही कराई जावे। भारी वाहनों के नदी में प्रवेश की अनुमति नहीं होगी।
6. परियोजना प्रस्तावक द्वारा 3 मीटर की गहराई तक उत्खनन की अनुमति मांगी है। अनुमोदित उत्खनन योजना में उत्खनन किए जाने वाले क्षेत्र की वार्षिक रेत पुनःभरण संबंधी अध्ययन कार्य एवं तत्संबंधी आंकड़ों का समावेश नहीं किया गया है। महानदी बड़ी नदी है तथा इसमें वर्षाकाल में सामान्यतः 1.5 मीटर गहराई से अधिक रेत का पुनःभराव होने की संभावना है।

समिति द्वारा विचार विमर्श उपरांत सर्वसम्मति से निम्नानुसार निर्णय लिया गया:-

1. परियोजना प्रस्तावक रेत खदान क्षेत्र में आगामी 1.5 वर्ष में विस्तृत गाद अध्ययन (Siltation Study) करायेगा, ताकि रेत के पुनःभरण (Replenishment) बाबत सही आंकड़े, रेत उत्खनन का नदी, नदीतल, स्थानीय वनस्पति, जीव एवं सूक्ष्म जीवों पर प्रभाव तथा नदी के पानी की गुणवत्ता पर रेत उत्खनन के प्रभाव की सही जानकारी प्राप्त हो सके।
2. लीज क्षेत्र की सतह का बेसलाईन डाटा -
 - i. रेत उत्खनन प्रारंभ करने के पूर्व उपरोक्तानुसार निर्धारित गिड बिन्दुओं पर नदी में रेत की सतह के स्तरों (Levels) का सर्वे कर, उसके आंकड़ें तत्काल एस.ई.आई.ए.ए., छत्तीसगढ़ को प्रस्तुत किये जायें।
 - ii. रेत खनन उपरांत मानसून के पूर्व (मई माह के अंतिम सप्ताह/जून के प्रथम सप्ताह) इन्ही गिड बिन्दुओं में माईनिंग लीज क्षेत्र तथा लीज क्षेत्र के अपस्ट्रीम एवं डाउनस्ट्रीम में 100 मीटर तक तथा खनन लीज के

- बाहर/नदी तट (दोनों ओर) से 100 मीटर तक के क्षेत्र में नदी सतह के स्तरों (Levels) का सर्वे पूर्व निर्धारित ग्रिड बिन्दुओं पर किया जायेगा।
- iii. इसी प्रकार पोस्ट-मानसून (अक्टूबर/नवम्बर माह में रेत उत्खनन प्रारंभ करने के पूर्व) इन्ही ग्रिड बिन्दुओं पर रेत सतह के लेवलस (Levels) का मापन किया जाएगा।
 - iv. रेत सतह के पूर्व निर्धारित ग्रिड बिन्दुओं पर रेत सतह के लेवलस (Levels) के मापन का कार्य आगामी 6 वर्ष तक निरंतर किया जाएगा। ग्री-मानसून के आंकड़ें अगस्त 2024, 2025, 2026, 2027, 2028, 2029 एवं पोस्ट-मानसून के आंकड़ें दिसम्बर 2024, 2025, 2026, 2027, 2028, 2029 तक अनिवार्य रूप से एस.ई.आई.ए.ए., छत्तीसगढ़ को प्रस्तुत किए जायेंगे।
3. समिति द्वारा विचार विमर्श उपरांत सर्वसम्मति से मेसर्स चिखली (बी) सेण्ड माईनिंग (प्रो.- श्री रोहित खेडिया) को ग्राम-चिखली, तहसील-आरंग, जिला-रायपुर, खसरा क्रमांक 1127(पार्ट), कुल लीज क्षेत्रफल-4.95 हेक्टेयर में उत्खनन हेतु वैध क्षेत्र का कुल 60 प्रतिशत क्षेत्रफल में ही रेत उत्खनन अधिकतम 1.5 मीटर की गहराई तक सीमित रखते हुए, कुल 44,550 घनमीटर प्रतिवर्ष रेत उत्खनन हेतु पर्यावरणीय स्वीकृति, खनन पट्टे के निष्पादन की तारीख से पांच वर्ष तक की अवधि हेतु परिशिष्ट-04 में वर्णित शर्तों के अधीन दिये जाने की अनुशंसा की गई। रेत की खुदाई श्रमिकों द्वारा (Manually) की जाएगी। रिवर बेड (River Bed) में भारी वाहनों का प्रवेश प्रतिबंधित रहेगा। लीज क्षेत्र में स्थित रेत खुदाई गड्ढे (Excavation pits) से लोडिंग प्वाइंट तक रेत का परिवहन ट्रैक्टर ट्रॉली द्वारा किया जाएगा।
4. सस्टेनेबल सेण्ड माईनिंग मैनेजमेंट गाईडलाइन्स, 2016 (Sustainable Sand Mining Management Guidelines 2016) एवं इन्फोर्समेंट एण्ड मॉनिटरिंग गाईडलाइन्स फॉर सेण्ड माईनिंग, 2020 (Enforcement & Monitoring Guidelines for Sand Mining) के अनुसार कड़ाई से पालन सुनिश्चित किया जाए।

राज्य स्तरीय पर्यावरण प्रभाव आकलन प्राधिकरण (एस.ई.आई.ए.ए.) छत्तीसगढ़ को तदानुसार सूचित किया जाए।

8. मेसर्स यू. बी. वेंचर्स प्राइवेट लिमिटेड, प्लॉट नं. 94 से 115, इण्डस्ट्रीयल एरिया नयनपुर-गिरवरगंज, तहसील व जिला-सूरजपुर (सचिवालय का नस्ती क्रमांक 2956) ऑनलाईन आवेदन - प्रपोजल नम्बर - एसआईए/ सीजी/ आईएनडी1/ 455576/ 2023, दिनांक 15/12/2023 द्वारा पर्यावरणीय स्वीकृति हेतु आवेदन किया गया है।

प्रस्ताव का विवरण - यह क्षमता विस्तार का प्रकरण है। परियोजना प्रस्तावक द्वारा प्रस्तावित कार्यकलाप के तहत प्लॉट नं. 94 से 115, इण्डस्ट्रीयल एरिया नयनपुर-गिरवरगंज, तहसील व जिला-सूरजपुर, कुल क्षेत्रफल-3.15 हेक्टेयर में एम. एस. इंगाट्स/बिलेट्स क्षमता-59,940 टन प्रतिवर्ष, रि-रोल्ल स्टील प्रोडक्ट्स थ्रु रि-हीटिंग फर्नेस क्षमता-14,326 टन प्रतिवर्ष एवं रोल्ल प्रोडक्ट थ्रु हॉट चार्जिंग क्षमता-43,817 टन प्रतिवर्ष हेतु आवेदन किया गया है। प्रस्तावित कार्यकलाप के तहत परियोजना का कुल विनियोग रुपये 20 करोड़ रुपये होगा।

तदानुसार परियोजना प्रस्तावक को एस.ई.ए.सी., छत्तीसगढ़ के ज्ञापन दिनांक 08/02/2024 द्वारा प्रस्तुतीकरण हेतु सूचित किया गया।

बैठक का विवरण -

(अ) समिति की 512वीं बैठक दिनांक 12/02/2024:

प्रस्तुतीकरण हेतु कोई भी प्रतिनिधि उपस्थित नहीं हुए। परियोजना प्रस्तावक के पत्र दिनांक 12/02/2024 द्वारा सूचना दी गयी है कि अपरिहार्य कारणों से आज बैठक में प्रस्तुतीकरण दिया जाना संभव नहीं है। अतः आगामी आयोजित बैठक में समय प्रदान करने हेतु अनुरोध किया गया है।

समिति द्वारा विचार विमर्श उपरांत सर्वसम्मति से निर्णय लिया गया कि परियोजना प्रस्तावक को पूर्व में चाही गई वांछित जानकारी एवं समस्त सुसंगत जानकारी/दस्तावेज सहित प्रस्तुतीकरण दिये जाने हेतु निर्देशित किया जाए।

परियोजना प्रस्तावक को तदानुसार सूचित किया जाए।

9. मेसर्स ईरा ब्रिक अर्थ क्वारी (प्रो.- श्रीमती कौशिल्या देवी चक्रधारी), ग्राम-ईरा, तहसील व जिला-राजनांदगांव (सचिवालय का नस्ती क्रमांक 1277)

विषय वस्तु	आवेदित प्रकरण से संबंधित विवरण	समिति द्वारा नोट किया गया कि
ऑनलाईन आवेदन	टी.ओ.आर. - 150660 एवं 30/03/2020 टी.ओ.आर. वैधता वृद्धि - 307405 एवं 16/12/2023	
खदान का प्रकार	मिट्टी (गौण खनिज) खदान	संचालित
क्षेत्रफल एवं क्षमता	10.9 एकड़ एवं 4,500 घनमीटर प्रतिवर्ष	
खसरा क्रमांक	549/1, 550पार्ट, 551पार्ट, 553, 554/1, 554/2, 555/2, 555/3, 555/4, 557, 558/2, 559पार्ट, 580पार्ट, 561पार्ट, 577पार्ट, 578पार्ट, 581/1पार्ट एवं 581/2 पार्ट	जारी टी.ओ.आर. में खसरा क्रमांक 581/2(पार्ट) के स्थान पर त्रुटिवश 578/2(पार्ट) अंकित हो गया है।
मू-स्वामित्व	549/1, 550 पार्ट, 551 पार्ट, 553, 554/1, 554/2, 555/2, 555/3, 555/4, 557, 558/2, 559 पार्ट, 560 पार्ट, 561 पार्ट, 577 पार्ट, 578 पार्ट, 581/1 पार्ट एवं 581/2 पार्ट श्री भागीरथी के नाम पर है।	सहमति पत्र प्राप्त - हाँ
बैठक का विवरण	512वीं बैठक दिनांक 12/02/2024	प्रस्तुतीकरण हेतु सूचना दिनांक 08/02/2024
प्रस्तुतीकरण हेतु उपस्थित प्रतिनिधि		श्री अनिल देवांगन, अधिकृत प्रतिनिधि उपस्थित हुए। अधिकृत प्रतिनिधि का सहमति पत्र प्रस्तुत किया गया है।

समिति द्वारा नस्ती, प्रस्तुत जानकारी का अवलोकन एवं परीक्षण करने पर निम्न स्थिति पाई गई:-

1. एस.ई.ए.सी., छत्तीसगढ़ के ज्ञापन क्रमांक 9346, दिनांक 31/03/2021 को प्रकरण 'बी1' केटेगरी का होने के कारण भारत सरकार, पर्यावरण, वन और जलवायु परिवर्तन मंत्रालय द्वारा अप्रैल, 2015 में प्रकाशित स्टैण्डर्ड टर्म्स ऑफ रिफरेंस (टीओआर) फॉर ई.आई.ए./ई.एम.पी. रिपोर्ट फॉर प्रोजेक्ट्स/एक्टिविटीज रिक्वायरिंग इन्वायरमेंट क्लीयरेंस अण्डर ई.आई.ए. नोटिफिकेशन, 2006 में वर्णित श्रेणी 1(ए) का स्टैण्डर्ड टीओआर (लोक सुनवाई सहित) नॉन कोल माईनिंग प्रोजेक्ट्स हेतु जारी किया गया है।

2. भारत सरकार, पर्यावरण, वन और जलवायु परिवर्तन मंत्रालय, नई दिल्ली द्वारा जारी ऑफिस मेमोरेण्डम दिनांक 17/02/2020 अनुसार निम्नानुसार प्रावधान है:-

"viii The Terms of Reference for the projects or activities except for River valley and Hydro- electric projects, issued by the regulatory authority concerned, shall have the validity of four years from the date of issue. In case of the River valley and Hydro-electric projects, the validity will be for five years."

3. भारत सरकार, पर्यावरण, वन और जलवायु परिवर्तन मंत्रालय, नई दिल्ली द्वारा जारी ऑफिस मेमोरेण्डम दिनांक 08/06/2022 अनुसार निम्नानुसार प्रावधान है:-

"iii. The baseline data and Public Hearing shall not be more than three years old at the time of submission of application for consideration of EC."

4. परियोजना प्रस्तावक द्वारा टी.ओ.आर. की वैधता वृद्धि किये जाने के संबंध में निम्न तथ्य प्रस्तुत किये गये हैं:-

"टी.ओ.आर. दिनांक 31/03/2021 को जारी किया गया है जिसकी वैधता दिनांक 30/03/2024 तक है। स्वास्थ्य संबंधी समस्या के कारण टी.ओ.आर. में उल्लेखित शर्तों का क्रियान्वयन प्रारंभ नहीं किया गया है। अतः उक्त प्रकरण में जारी टी.ओ.आर. में अवधि विस्तार करने का कष्ट करें। जिससे टी.ओ.आर. में उल्लेखित शर्तों का पालन करते हुए पर्यावरण स्वीकृति हेतु आगे की कार्यवाही की जा सके।"

5. समिति द्वारा पाया गया कि परियोजना प्रस्तावक द्वारा प्रस्तुत समस्त दस्तावेजों एवं ऑनलाईन आवेदन में खसरा क्रमांक 549/1, 550पार्ट, 551पार्ट, 553, 554/1, 554/2, 555/2, 555/3, 555/4, 557, 558/2, 559पार्ट, 560पार्ट, 561पार्ट, 577पार्ट, 578पार्ट, 581/1पार्ट एवं 581/2 पार्ट एवं क्षेत्रफल 10.9 एकड़ का उल्लेख है। जारी टी.ओ.आर. में खसरा क्रमांक 581/2(पार्ट) के स्थान पर त्रुटिवश 578/2(पार्ट) अंकित हो गया है।

उपरोक्त तथ्यों के आधार पर समिति द्वारा विचार विमर्श उपरांत सर्वसम्मति से निर्णय लिया गया कि जारी टी.ओ.आर. में खसरा क्रमांक 578/2(पार्ट) के स्थान पर 581/2(पार्ट) पढ़ा जाये एवं टी.ओ.आर. की वैधता भारत सरकार, पर्यावरण, वन और जलवायु परिवर्तन मंत्रालय, नई दिल्ली द्वारा जारी ऑफिस मेमोरेण्डम दिनांक 17/02/2020 के अनुसार दिनांक 30/03/2025 तक किये जाने की अनुशंसा की गई है, किन्तु बेसलाईन डाटा एवं लोक सुनवाई की वैधता भारत सरकार, पर्यावरण, वन और जलवायु परिवर्तन मंत्रालय, नई दिल्ली द्वारा जारी ऑफिस मेमोरेण्डम दिनांक 08/08/2022 के अनुसार रहेगी।

राज्य स्तरीय पर्यावरण प्रभाव आकलन प्राधिकरण (एस.ई.आई.ए.ए.), छत्तीसगढ़ को तदनुसार सूचित किया जाए।

10. मेसर्स शेलके कंसल्टिंग प्राइवेट लिमिटेड (प्रो.- श्री बाबन दगाडु शेलके, बेन्दी लाईम स्टोन क्वारी), ग्राम-बेन्दी, तहसील-अमनपुर, जिला-रायपुर (सचिवालय का नस्ती क्रमांक 2717)

विषय वस्तु	आवेदित प्रकरण से संबंधित विवरण	समिति द्वारा नोट किया गया कि
ऑनलाईन	ई.सी. - 449575 एवं 20/12/2023	

	क्षेत्र स्थित नहीं है।	
खनन संपदा एवं खनन का विवरण	उत्खनन विधि - ओपन कास्ट सेमी मेकेनाईज्ड ड्रिलिंग एवं ब्लास्टिंग - हॉ रिजर्व - जियोलॉजिकल 32,87,250 टन माईनेबल 23,09,806 टन प्रस्तावित गहराई 30 मीटर बेंच की ऊंचाई 3 मीटर बेंच की चौड़ाई 3 मीटर संभावित आयु 5.13 वर्ष प्रस्तावित क्रशर - नहीं	वर्षवार प्रस्तावित उत्खनन प्रथम 4,50,000.00 टन द्वितीय 4,50,007.51 टन तृतीय 4,50,000.57 टन चतुर्थ 4,50,000.00 टन पंचम 4,50,015.69 टन
उत्खनन के लिए प्रतिबंधित क्षेत्र	लीज के 7.5 मीटर का क्षेत्रफल - 8,623.12 वर्गमीटर	उत्खनित - नहीं
ऊपरी मिट्टी/ ओवर बर्डन प्रबंधन योजना	मोटाई - 3 मीटर मात्रा - 1,26,424 घनमीटर	6,600 घनमीटर - 7.5 मीटर (माईन बाउण्ड्री) क्षेत्र में फैलाकर वृक्षारोपण के लिए उपयोग। शेष 1,424 घनमीटर - लीज क्षेत्र के बाहर सहमति प्राप्त भूमि (पार्ट ऑफ खसरा क्रमांक 227, 228/1, 228/2 एवं 229, रकबा 2,541 हेक्टेयर) में भण्डारित कर संरक्षित।
जल आपूर्ति	मात्रा - 8 घनमीटर प्रतिदिन स्त्रोत - भू-जल	सेन्ट्रल ग्राउण्ड वॉटर अथॉरिटी से अनुमति प्राप्त है।
वृक्षारोपण कार्य	लीज क्षेत्र की 7.5 मीटर चौड़ी सीमा पट्टी में वृक्षारोपण - 1,320 नग	प्रस्तावित कार्य हेतु 5 वर्ष की राशि - 11,29,708 रुपये
परियोजना से संबंधित शपथ पत्र	परियोजना प्रस्तावक द्वारा ऊपरी मिट्टी का दुरुपयोग न करने, ब्लास्टिंग हेतु डी.जी.एम.एस. से अनुमति, फ्यूजिटिव डस्ट उत्सर्जन नियंत्रण, सघन वृक्षारोपण एवं 90 प्रतिशत जीवन स्तर सुनिश्चित, रोजगार की प्राथमिकता, सी.ई.आर. के तहत प्रस्तावित कार्य एवं संबंधित शाखा से कार्य पूर्ण प्रतिवेदन जिओटैग फोटोग्राफ सहित जानकारी अर्धवार्षिक रिपोर्ट में समाहित करने, खनिज नियमों के तहत सीमांकन, प्राकृतिक जल स्त्रोतों के संरक्षण एवं संवर्धन हेतु, समिति द्वारा निहित समस्त शर्तों का पालन, पर्यावरणीय स्वीकृति प्राप्त किये बिना उत्खनन एवं उत्खनन क्षमता से अधिक उत्खनन नहीं करने, आवेदित क्षेत्र में स्थित वृक्षों की प्रजातियों की जानकारी प्रस्तुत एवं वृक्षों की आवश्यकता पड़ने पर ही कटाई सक्षम प्राधिकारी से अनुमति	परियोजना प्रस्तावक द्वारा निम्न शपथ पत्र (Notarized undertaking) प्रस्तुत किये गये हैं:- 1. परियोजना प्रस्तावक के विरुद्ध इस परियोजना/खदान से संबंधित कोई न्यायालयीन प्रकरण देश के अंतर्गत किसी भी न्यायालय में लंबित नहीं है। 2. परियोजना प्रस्तावक के विरुद्ध भारत सरकार, पर्यावरण, वन और जलवायु परिवर्तन मंत्रालय की अधिसूचना का.आ. 804(अ), दिनांक 14/03/2017 के अंतर्गत कोई उल्लंघन का प्रकरण लंबित नहीं है। 3. माननीय सुप्रीम कोर्ट द्वारा दिनांक 02/08/2017 को Common Cause vs. Union of India Writ Petition (C) 114 of 2014 में दिए

	<p>उपरांत करने बाबत, ई.सी., सर्वोच्च न्यायालय, माननीय उच्च न्यायालय, एन. जी.टी. आदि द्वारा सामान्य कारण की लागू शर्तों का पालन करने आदि बाबत शपथ पत्र (Notarized Undertaking) प्रस्तुत किया गया है।</p>	<p>गए दिशा निर्देशों का मेरे द्वारा पालन किया जावेगा।</p> <p>4. I will comply with all the statutory requirements and judgment of Hon'ble Supreme Court of India dated 2nd August 2017 in Write Petition (Civil) No. 114 of 2014 in the matter of Comon Cause Vs Union of India and Others before commencing the mining operations.</p> <p>5. We, will Comply the mitigation measures provided in MoEF&CC OM No. Z-11013/57/2014-1A.II(M) dated 29/10/2014 titled Impact of Mining activites on Habitations. Issues related to the mining projects wherein Habitations and villages are the part of mine lease areas or Habitations and villages are surrounded by the mine lease area.</p> <p>6. We will Comply, we inform to MOEF&CC/SEIAA for any change in ownership of the mining lease. In case there is any change in ownership or mining lease is transferred. Project Proponent need to apply for transfer of Environmental Clearance as per provisions of the para 11 of EIA Notification 2006 as amended from time to time.</p>
श्रेणी	बी-2	आवेदित खदान का क्षेत्रफल 4.87 हेक्टेयर है।

1. कॉर्पोरेट पर्यावरणीय दायित्व (C.E.R.) – परियोजना प्रस्तावक द्वारा समिति के समक्ष विस्तार से चर्चा उपरांत निम्नानुसार विस्तृत प्रस्ताव प्रस्तुत किया गया है:-

Capital Investment (in Lakh Rupees)	Percentage of Capital Investment to be Spent	Amount Required for CER Activities (in Lakh Rupees)	Amount Proposed & Details for CER Activities (in Lakh Rupees)	
			Particulars	CER Fund Allocation (in Lakh Rupees)
210	2%	4.2	Following activities at Nearby, Village- Biroda	
			Pavitra Van	9.63

			Nirman	
			Total	9.63

1. सी.ई.आर. के अंतर्गत "पवित्र वन निर्माण" के तहत (आंवला, पीपल, नीम, आम, करंज, कदम, अमलतास, बरगद, जामुन आदि) वृक्षारोपण हेतु प्रस्तुत प्रस्ताव अनुसार 983 नग पौधों के लिए राशि 74,708 रुपये, फेंसिंग के लिए राशि 58,800 रुपये, खाद के लिए राशि 7,380 रुपये, सिंचाई तथा रख-रखाव आदि के लिए राशि 1,74,000 रुपये, इस प्रकार प्रथम वर्ष में कुल राशि 3,14,888 रुपये तथा आगामी 4 वर्ष में कुल राशि 8,48,792 रुपये हेतु घटकवार व्यय का विवरण प्रस्तुत किया गया है। परियोजना प्रस्तावक द्वारा ग्राम पंचायत बिरोदा के सहमति उपरांत यथायोग्य स्थान (खसरा क्रमांक 7, क्षेत्रफल 0.393 हेक्टेयर) के संबंध में जानकारी प्रस्तुत की गई है।
2. समिति का मत है कि सी.ई.आर. एवं वृक्षारोपण कार्य के मॉनिटरिंग एवं पर्यवेक्षण हेतु त्रि-सदस्यीय समिति (प्रोपराईटर/प्रतिनिधि, ग्राम पंचायत के पदाधिकारी/प्रतिनिधि एवं जिला प्रशासन या छत्तीसगढ़ पर्यावरण संरक्षण मण्डल के पदाधिकारी/प्रतिनिधि) गठित किया जाना आवश्यक है। साथ ही सी.ई.आर. एवं वृक्षारोपण का कार्य पूर्ण किये जाने के उपरांत गठित त्रि-सदस्यीय समिति से सत्यापित कराया जाना आवश्यक है।
3. माननीय एन.जी.टी., प्रिंसिपल बेंच, नई दिल्ली द्वारा सत्येंद्र पाण्डेय विरुद्ध भारत सरकार, पर्यावरण, वन और जलवायु परिवर्तन मंत्रालय, नई दिल्ली एवं अन्य (ओरिजनल एप्लिकेशन नं. 186 ऑफ 2016 एवं अन्य) में दिनांक 13/09/2018 को पारित आदेश में मुख्य रूप से निम्नानुसार निर्देशित किया गया है:-
 - a) Providing for EIA, EMP and therefore, Public consultation for all areas from 5 to 25 ha. falling under category B-2 at par with category B-1 by SEAC / SEIAA as well as for cluster situation where ever it is not provided.
 - b) If a cluster or an individual lease size exceed 5 ha. EIA / EMP be made applicable in the process of grant of prior environment clearance.

समिति द्वारा विचार विमर्श उपरांत सर्वसम्मति से निम्नानुसार निर्णय लिया गया:-

1. आवेदित क्षेत्र की निकटतम वन क्षेत्र से दूरी का उल्लेख करते हुए कार्यालय वनमण्डलाधिकारी से जारी अनापत्ति प्रमाण पत्र की प्रति को एस.ई.आई.ए.ए., छत्तीसगढ़ में आवश्यक रूप से प्रस्तुत करने की शर्त के अधीन पर्यावरणीय स्वीकृति की सशर्त अनुशंसा की जाती है।
2. समिति द्वारा विचार विमर्श उपरांत सर्वसम्मति से आवेदक - मेसर्स शेलके कंसट्रक्शन प्राईवेट लिमिटेड (प्रो.- श्री बाबन दगाडु शेलके, बेन्दी लाईम स्टोन क्वारी) को ग्राम-बेन्दी, तहसील-अभनपुर, जिला-रायपुर के खसरा क्रमांक 35/19, 35/2, 35/3 एवं 35/16(पार्ट) में चूना पत्थर (गौण खनिज) खदान, कुल क्षेत्रफल-4.87 हेक्टेयर, उत्खनन क्षमता - 4,50,015 टन प्रतिवर्ष हेतु परिशिष्ट-05 में वर्णित शर्तों के अधीन पर्यावरणीय स्वीकृति दिए जाने की अनुशंसा की गई।

राज्य स्तरीय पर्यावरण प्रभाव आकलन प्राधिकरण (एस.ई.आई.ए.ए.), छत्तीसगढ़ को तदानुसार सूचित किया जाए।

11. मेसर्स गणपति मिनरल्स डोलोमाईट माईन (प्रो. - श्री विजय कुमार गुप्ता),
ग्राम-मोहभट्टा, तहसील-बेरला, जिला-बेमेतरा (सचिवालय का नस्ती क्रमांक 1478)

विषय वस्तु	आवेदित प्रकरण से संबंधित विवरण	समिति द्वारा नोट किया गया कि
ऑनलाईन आवेदन	टी.ओ.आर. - 185555 एवं 12/04/2021 ई.सी. - 455647 एवं 22/12/2023	
खदान का प्रकार	डोलोमाईट (गौण खनिज) खदान	प्रस्तावित
क्षेत्रफल एवं क्षमता	4.91 हेक्टेयर एवं 45,000 टन प्रतिवर्ष	
खसरा क्रमांक	188(पार्ट), 189, 190/1, 190/2, 225, 226 एवं 227	संलग्न है।
भू-स्वामित्व	निजी भूमि भूमि आवेदक के नाम पर है।	संलग्न है।
बैठक का विवरण	512वीं बैठक दिनांक 12/02/2024	प्रस्तुतीकरण हेतु सूचना दिनांक 08/02/2024
प्रस्तुतीकरण हेतु उपस्थित प्रतिनिधि		श्री विजय कुमार गुप्ता, प्रोपराईटर एवं पर्यावरण सलाहकार के रूप में मेसर्स पी एण्ड एम सॉल्युशन, नोएडा, उत्तरप्रदेश की ओर से श्री मनोज कुमार शर्मा उपस्थित हुए।
पूर्व में जारी ई.सी.	पर्यावरणीय स्वीकृति जारी नहीं की गई है।	-
ग्राम पंचायत एन.ओ.सी.	ग्राम पंचायत मोहभट्टा दिनांक 13/08/2019	संलग्न है।
उत्खनन योजना अनुमोदन	दिनांक 26/10/2020	संलग्न है।
500 मीटर	दिनांक 02/11/2020	4 खदानें, क्षेत्रफल 13.205 हेक्टेयर
200 मीटर	दिनांक 06/01/2021	प्रतिबंधित क्षेत्र निर्मित नहीं है।
एल.ओ.आई.	एल.ओ.आई. धारक - मेसर्स गणपति मिनरल्स, पार्टनर - श्री विजय कुमार गुप्ता दिनांक - 05/10/2020 वैधता अवधि - 1 वर्ष	वैधता वृद्धि हेतु जारी पत्र - दिनांक 28/12/2023 वैधता अवधि - पर्यावरण स्वीकृति प्राप्त करने एवं उत्खनिपट्टा स्वीकृति आदेश जारी करने हेतु अतिरिक्त समयावधि प्रदान किया गया है।
वन विभाग एन.ओ.सी.	आवेदित खदान से लगी हुई अन्य खदान (ग्राम-मोहभट्टा, खसरा क्रमांक 154/1 एवं अन्य 5, क्षेत्रफल 4.65 हेक्टेयर) हेतु जारी एन.ओ.सी. को मान्य किये जाने हेतु अनुरोध।	संलग्न है।

	वनमण्डलाधिकारी, दुर्ग वनमण्डल, दुर्ग द्वारा जारी दिनांक 13/02/2024 मोहरेंगा वन क्षेत्र से दूरी - 16.5 कि.मी.	
महत्वपूर्ण संरचनाओं की दूरी	आबादी ग्राम-मोहभट्टा 0.81 कि.मी. स्कूल ग्राम - मोहभट्टा 1.2 कि.मी. अस्पताल - बेरला 14 कि.मी. राष्ट्रीय राजमार्ग - 18.8 कि.मी. राज्यमार्ग - 0.9 कि.मी.	शिवनाथ नदी-3.56 कि.मी.
पारिस्थितिकीय/जैवविविधता संवेदनशील क्षेत्र	5 कि.मी. की परिधि में अंतरराज्यीय सीमा, राष्ट्रीय उद्यान, अभयारण्य, केन्द्रीय प्रदूषण नियंत्रण बोर्ड द्वारा घोषित क्रिटिकली पॉल्युटेड एरिया, पारिस्थितिकीय संवेदनशील क्षेत्र या घोषित जैवविविधता क्षेत्र स्थित नहीं है।	संलग्न है।
खनन संपदा एवं खनन का विवरण	उत्खनन विधि - ओपन कास्ट सेमी मेकेनाईज्ड ड्रिलिंग एवं कन्ट्रोल ब्लास्टिंग - हॉ रिजर्व्स- जियोलॉजिकल 9,52,320 टन माईनेबल 6,08,280 टन रिकव्हरेबल 5,47,452 टन प्रस्तावित गहराई 10 मीटर बेंच की ऊंचाई 3 मीटर बेंच की चौड़ाई 3 मीटर संभावित आयु 13.52 वर्ष स्थापित क्रशर - नहीं वर्तमान में प्रस्तावित क्रशर - नहीं	वर्षवार उत्खनन प्रथम 45,000 टन द्वितीय 45,000 टन तृतीय 45,000 टन चतुर्थ 45,000 टन पंचम 45,000 टन षष्ठम 45,000 टन सप्तम 45,000 टन अष्टम 45,000 टन नवम 45,000 टन दशम 45,000 टन
उत्खनन के लिए प्रतिबंधित क्षेत्र	लीज के 7.5 मीटर का क्षेत्रफल - 8,452 वर्गमीटर	उत्खनित - हॉ (244 वर्गमीटर, 10 मीटर गहराई) रेस्टोरेशन प्लान - हॉ माईनिंग प्लान में उल्लेख- हॉ
गैर माईनिंग	क्षेत्रफल - (1) 1,894 वर्गमीटर क्षेत्र (2) 2,168 वर्गमीटर क्षेत्र (3) 288 वर्गमीटर क्षेत्र क्षेत्र छोड़ने का कारण - संकीर्ण क्षेत्र।	माईनिंग प्लान में उल्लेख- हॉ
ऊपरी मिट्टी/ओवर बर्डन प्रबंधन योजना	ऊपरी मिट्टी मोटाई - 1.5 मीटर मात्रा - 18,765 घनमीटर ऊपरी मिट्टी प्रबंधन योजना - 8,452 घनमीटर - 7.5 मीटर (माईनिंग	संलग्न है।

	बाउण्डी) क्षेत्र में फैलाकर वृक्षारोपण के लिए उपयोग। 2,440 घनमीटर – उत्खनित 7.5 मीटर सेफटी जोन के पुनःभराव के लिए उपयोग शेष 11,628 घनमीटर – लीज क्षेत्र के गैर माईनिंग क्षेत्र में भण्डारित कर संरक्षित।	
जल आपूर्ति	मात्रा – 6 घनमीटर स्रोत – बोरवेल	सेन्ट्रल ग्राउण्ड वॉटर अथॉरिटी से अनुमति प्राप्त है।
वृक्षारोपण कार्य	लीज क्षेत्र के 7.5 मीटर के चारों ओर वृक्षारोपण – 1,692 नग	प्रस्तावित कार्य हेतु 5 वर्ष की राशि – 12,15,298 रुपये
जारी टी.ओ.आर.	क्रमांक 166, दिनांक 12/04/2021	1(ए) का स्टैंडर्ड टी.ओ.आर. (लोक सुनवाई सहित)
ई.आई.ए. रिपोर्ट का विश्लेषण	मॉनिटरिंग – 15 अक्टूबर 2021 से 15 जनवरी 2022 PM _{2.5} – 17.02 से 37.12 µg/m ³ PM ₁₀ – 27.28 से 48.43 µg/m ³ SO ₂ – 8.21 से 24.37 µg/m ³ NO ₂ – 10.11 से 28.31 µg/m ³ Noise level - dB (A) Day L _{eq} – 37.12 से 58.51 dB(A) Night L _{eq} – 31.11 से 42.61 dB(A) उक्त क्षेत्र के निर्धारित मानक स्तर से कम है।	गुणवत्ता मापन स्थल: परिवेशीय वायु – 10 भू-जल – 06 सतही जल – 02 ध्वनि स्तर – 08 मिट्टी के नमूने – 08 उक्त मॉनिटरिंग की पुष्टि हेतु पंचनामा एवं फोटोग्राफ प्रस्तुत किया गया है। साथ ही फ्लोरा एवं फौना की जानकारी प्रस्तुत की गई है।
पी.सी.यू. की गणना	राज्यमार्ग हेतु – वर्तमान में 115 पी.सी.यू./दिन व्ही/सी अनुपात (V/C ratio) 0.01 परियोजना उपरांत 133 पी.सी.यू./दिन व्ही/सी अनुपात (V/C ratio) 0.02	राज्यमार्ग हेतु – लोड कैरिंग क्षमता A (Excellent) श्रेणी का है।
जी.एल.सी. की गणना	PM ₁₀ का अधिकतम मान 43.50 µg/m ³ , PM _{2.5} का अधिकतम मान 27.94 µg/m ³ , SO ₂ का अधिकतम मान 15.63 µg/m ³ एवं NO ₂ का अधिकतम मान 15.68 µg/m ³ है।	निर्धारित भारतीय मानक सीमा के भीतर है।
लोक सुनवाई	दिनांक 06/10/2023 समय – प्रातः 11:00 बजे स्थान – मोहभट्टा-मनियारी पक्की सड़क मार्ग पर स्थित धान खरीदी केन्द्र भूमि खसरा क्रमांक 1308, रकबा-1.41 हेक्टेयर, ग्राम-मोहभट्टा, तहसील – बेरला, जिला – बेमेतरा	लोक सुनवाई दस्तावेज सदस्य सचिव, छत्तीसगढ़ पर्यावरण संरक्षण मंडल, नवा रायपुर अटल नगर, जिला-रायपुर के पत्र दिनांक 28/11/2023 द्वारा प्रेषित किया गया है।

<p>लोक सुनवाई</p>	<p>मुख्य रूप से निम्न सुझाव/विचार प्रस्तुत किये गये हैं:-</p> <ol style="list-style-type: none"> गांव में बोई जाने वाली फसलों को धूल से काफी नुकसान हो रहा है। खदान में ब्लास्टिंग होने से बड़ी समस्या का सामना करना पड़ रहा है। 	<p>निराकरण की दिशा में कथन निम्न है:-</p> <ol style="list-style-type: none"> डस्ट उत्सर्जन को ध्यान में रखते हुए खदान एवं कच्ची तथा पक्की सड़क के चारों वृक्षारोपण किया जाएगा। ब्लास्टिंग निम्न स्तर पर प्रस्तावित है जो कि अप्रूव्ड लाईसेंस कांटेक्टर के द्वारा ही कराया जाएगा एवं ब्लास्टिंग के पूर्व सायरन के द्वारा बता दिया जाएगा।
<p>सी.ई.एम.पी.</p>	<p>क्लस्टर में कुल 5 खदानें प्रस्तावित कार्य हेतु 5 वर्ष की राशि - 34,82,210 रुपये</p>	<p>परियोजना प्रस्तावक की सहभागिता: प्रस्तावित कार्य हेतु 5 वर्ष की राशि- 9,45,554 रुपये</p>
<p>परियोजना से संबंधित शपथ पत्र</p>	<p>परियोजना प्रस्तावक द्वारा ऊपरी मिट्टी का दुरुपयोग न करने, ब्लास्टिंग हेतु डी.जी.एम.एस. से अनुमति, लोक सुनवाई के दौरान दिये गये समस्त आश्वासन पूर्ण करने, सी.ई.एम.पी. के तहत तय राशि का पर्यावरण हित में उपयोग, फ्यूजिटिव डस्ट उत्सर्जन नियंत्रण, सघन वृक्षारोपण एवं 90 प्रतिशत जीवन स्तर सुनिश्चित, ग्रामवासियों को रोजगार में प्राथमिकता के आधार पर नियोजित करने, खनिज नियमों के तहत बाउण्ड्री पिल्लर्स द्वारा सीमांकन करने, सी.ई.आर. के तहत प्रस्तावित कार्य एवं संबंधित शाखा से कार्य पूर्ण प्रतिवेदन जिओटैग फोटोग्राफ सहित जानकारी अर्धवार्षिक रिपोर्ट में समाहित करने, समिति द्वारा निहित शर्तों के पालन करने, पर्यावरणीय स्वीकृति प्राप्त किये बिना उत्खनन एवं उत्खनन क्षमता से अधिक उत्खनन नहीं करने, प्राकृतिक जल स्रोतों के संरक्षण एवं संवर्धन हेतु आवेदित क्षेत्र में स्थित वृक्षों की प्रजातियों की जानकारी प्रस्तुत एवं वृक्षों की आवश्यकता पड़ने पर ही कटाई सक्षम प्राधिकारी से अनुमति उपरांत करने</p>	<p>परियोजना प्रस्तावक द्वारा निम्न शपथ पत्र (Notarized undertaking) प्रस्तुत किये गये हैं:-</p> <ol style="list-style-type: none"> परियोजना प्रस्तावक के विरुद्ध इस परियोजना/खदान से संबंधित कोई न्यायालयीन प्रकरण देश के अंतर्गत किसी भी न्यायालय में लंबित नहीं है। परियोजना प्रस्तावक के विरुद्ध भारत सरकार, पर्यावरण, वन और जलवायु परिवर्तन मंत्रालय की अधिसूचना का.आ. 804(अ), दिनांक 14/03/2017 के अंतर्गत कोई उल्लंघन का प्रकरण लंबित नहीं है। I will comply with all the statutory requirements and judgment of Hon'ble Supreme Court of India dated 2nd August 2017 in Write Petition (Civil) No. 114 of 2014 in the matter of Comon Cause Vs Union of India and Others before commencing the mining operations. I will Comply the mitigation measures provided in

	<p>बाबत, ई.सी., सर्वोच्च न्यायालय, माननीय उच्च न्यायालय, एन.जी.टी. आदि द्वारा सामान्य कारण की लागू शर्तों का पालन करने आदि बाबत शपथ पत्र (Notarized Undertaking) प्रस्तुत किया गया है।</p>	<p>MoEF&CC OM No. Z-11013/57/2014-1A.II(M) dated 29/10/2014 titled Impact of Mining activities on Habitations. Issues related to the mining projects wherein Habitations and villages are the part of mine lease areas or Habitations and village are surrounded by the mine lease area.</p> <p>5.1 will inform to MOEF&CC/SEIAA for any change in ownership of the mining lease. In case there is any change in ownership or mining lease is transferred. Project Proponent need to apply for transfer of Environmental Clearance as per provisions of the para 11 of EIA Notification 2006 as amended from time to time.</p>
<p>श्रेणी</p>	<p>बी-1</p>	<p>आवेदित खदान को मिलाकर कुल क्षेत्रफल 18.115 हेक्टेयर है।</p>

1. कॉर्पोरेट पर्यावरणीय दायित्व (C.E.R.) – परियोजना प्रस्तावक द्वारा समिति के समक्ष विस्तार से चर्चा उपरांत निम्नानुसार विस्तृत प्रस्ताव प्रस्तुत किया गया है:-

Capital Investment (in Lakh Rupees)	Percentage of Capital Investment to be Spent	Amount Required for CER Activities (in Lakh Rupees)	Amount Proposed & Details for CER Activities (in Lakh Rupees)	
			Particulars	CER Fund Allocation (in Lakh Rupees)
100	2%	2.0	Following activities at Nearby, Village- Mohbhattha	
			Pavitra van nirman	8.66
			Total	8.66

2. सी.ई.आर. के अंतर्गत "पवित्र वन निर्माण" के तहत (नीम, आम, जामुन, आंवला, करंज, कदम, अमलताश, बरगद, पीपल आदि) वृक्षारोपण हेतु प्रस्तुत प्रस्ताव अनुसार 275 नग पौधों के लिए राशि 20,900 रुपये, फेंसिंग के लिए राशि 73,600 रुपये, सिंचाई एवं रख-रखाव के लिए राशि 1,44,000 रुपये तथा खाद आदि के लिए राशि 2,070 रुपये, इस प्रकार प्रथम वर्ष में कुल राशि 2,40,570 रुपये तथा आगामी 4 वर्ष में कुल राशि 8,25,352 रुपये हेतु घटकवार व्यय का विवरण प्रस्तुत किया गया है। परियोजना प्रस्तावक द्वारा ग्राम पंचायत मोहभट्टा के सहमति उपरांत यथायोग्य स्थान (खसरा क्रमांक 762, कुल क्षेत्रफल 0.11 हेक्टेयर) के संबंध में जानकारी प्रस्तुत की गई है।

3. समिति का मत है कि सी.ई.आर., कॉमन इन्हायरोमेंटल मेनेजमेंट प्लान, कॉमन इन्हायरोमेंटल मेनेजमेंट प्लान में परियोजना प्रस्तावक की सहभागिता, सड़कों के रख-रखाव एवं वृक्षारोपण कार्य के मॉनिटरिंग एवं पर्यवेक्षण हेतु त्रि-पक्षीय समिति (प्रोपराईटर/प्रतिनिधि, ग्राम पंचायत के पदाधिकारी/प्रतिनिधि एवं जिला प्रशासन या छत्तीसगढ़ पर्यावरण संरक्षण मण्डल के पदाधिकारी/प्रतिनिधि) गठित किया जाना आवश्यक है। साथ ही सी.ई.आर., कॉमन इन्हायरोमेंटल मेनेजमेंट प्लान, कॉमन इन्हायरोमेंटल मेनेजमेंट प्लान में परियोजना प्रस्तावक की सहभागिता, सड़कों के रख-रखाव एवं वृक्षारोपण का कार्य पूर्ण किये जाने के उपरांत गठित त्रि-पक्षीय समिति से सत्यापित कराया जाना आवश्यक है।

4. माननीय एन.जी.टी., प्रिंसिपल बेंच, नई दिल्ली द्वारा सत्येंद्र पाण्डेय विरुद्ध भारत सरकार, पर्यावरण, वन और जलवायु परिवर्तन मंत्रालय, नई दिल्ली एवं अन्य (ओरिजनल एप्लिकेशन नं. 188 ऑफ 2016 एवं अन्य) में दिनांक 13/09/2018 को पारित आदेश में मुख्य रूप से निम्नानुसार निर्देशित किया गया है:-

a) Providing for EIA, EMP and therefore, Public consultation for all areas from 5 to 25 ha. falling under category B-2 at par with category B-1 by SEAC / SEIAA as well as for cluster situation where ever it is not provided.

b) If a cluster or an individual lease size exceed 5 ha. EIA / EMP be made applicable in the process of grant of prior environment clearance.

समिति द्वारा विचार विमर्श उपरांत सर्वसम्मति से निम्नानुसार निर्णय लिया गया:-

1. भारत सरकार, पर्यावरण, वन और जलवायु परिवर्तन मंत्रालय, नई दिल्ली द्वारा जारी ई.आई.ए. अधिसूचना, 2006 (यथा संशोधित) के प्रावधानों एवं माननीय एन. जी.टी. द्वारा जारी आदेश के अनुसार क्लस्टर में आने वाली खदानों की उत्खनन गतिविधियों से पर्यावरणीय घटकों पर पड़ने वाले प्रभावों की रोकथाम हेतु क्लस्टर में आने वाले समस्त खदानों को शामिल करते हुये, क्लस्टर हेतु कॉमन इन्हायरोमेंटल मेनेजमेंट प्लान तैयार किये जाने तथा क्रियान्वित कराने हेतु संचालक, संचालनालय, भौमिकी तथा खनिकर्म, इंद्रावती भवन, नवा रायपुर अटल नगर, जिला - रायपुर (छत्तीसगढ़) के स्तर से उपयुक्त कार्यवाही किये जाने हेतु निर्देशित किया जाए।

2. समिति द्वारा विचार विमर्श उपरांत सर्वसम्मति से आवेदक - मेसर्स गणपति मिनरल्स डोलोमाईट माईन (प्रो. - श्री विजय कुमार गुप्ता) को ग्राम-मोहभट्टा, तहसील-बेरला, जिला-बेमतरा के खसरा क्रमांक 188(पार्ट), 189, 190/1, 190/2, 225, 226 एवं 227 में स्थित डोलोमाईट (गौण खनिज) खदान, कुल क्षेत्रफल-4.91 हेक्टेयर, उत्खनन क्षमता-45,000 टन प्रतिवर्ष हेतु परिशिष्ट-08 में वर्णित शर्तों के अधीन पर्यावरणीय स्वीकृति दिए जाने की अनुशंसा की गई।

राज्य स्तरीय पर्यावरण प्रभाव आकलन प्राधिकरण (एस.ई.आई.ए.ए.), छत्तीसगढ़ को तदानुसार सूचित किया जाए।

12. मेसर्स अविनाश डेवलपर्स प्राइवेट लिमिटेड (पार्टनर – श्री हरबक्श सिंह बत्रा), ग्राम-पुरैना, तहसील व जिला-रायपुर (सचिवालय का नस्ती क्रमांक 2977)

ऑनलाईन आवेदन – प्रपोजल नम्बर – एसआईए/ सीजी/ इन्फ्रा2/ 456695/2023, दिनांक 27/12/2023 द्वारा उल्लंघन के प्रकरण के तहत टी.ओ. आर. हेतु आवेदन किया गया है।

प्रस्ताव का विवरण – परियोजना प्रस्तावक द्वारा ग्राम-पुरैना, तहसील व जिला-रायपुर स्थित खसरा क्रमांक – 426/3 (427/9, 428/6, 429/7), 427/3 (428/3), 427/4 (428/4, 432/4), 427/5 (433/2), 427/7 (428/5), 427/8 (433/3), 428/2 (429/4), 432/1, 432/3 (433/1) एवं 432/4, क्षेत्रफल – 1.998 हेक्टेयर में प्रस्तावित परियोजना Residential & Commercial Cum Residential Complex के तहत बिल्टअप क्षेत्रफल 87,015.6 वर्गमीटर हेतु आवेदन किया गया है।

तदानुसार परियोजना प्रस्तावक को एस.ई.ए.सी., छत्तीसगढ़ के ज्ञापन दिनांक 08/02/2024 द्वारा प्रस्तुतीकरण हेतु सूचित किया गया।

बैठक का विवरण –

(अ) समिति की 512वीं बैठक दिनांक 12/02/2024:

प्रस्तुतीकरण हेतु कोई भी प्रतिनिधि उपस्थित नहीं हुए। परियोजना प्रस्तावक द्वारा कोई अनुरोध पत्र प्रस्तुत नहीं किया गया है।

समिति द्वारा विचार विमर्श उपरांत सर्वसम्मति से निर्णय लिया गया कि परियोजना प्रस्तावक द्वारा वांछित जानकारी एवं अनुरोध पत्र प्राप्त होने पर आगामी कार्यवाही की जाएगी।

परियोजना प्रस्तावक को तदानुसार सूचित किया जाए।

13. मेसर्स साउथ इस्टर्न कोल फील्ड्स लिमिटेड (सरायपाली ओपनकास्ट एक्सपांशन प्रोजेक्ट), कोरबा एरिया, ग्राम-बुड़बुड़, तहसील-पाली, जिला-कोरबा (सचिवालय का नस्ती क्रमांक 2285)

ऑनलाईन आवेदन – प्रपोजल नम्बर – एसआईए/सीजी/सीएमआईएन/457326/2024, दिनांक 01/01/2024 द्वारा पर्यावरणीय स्वीकृति हेतु ऑनलाईन आवेदन किया गया।

प्रस्ताव का विवरण – यह क्षमता विस्तार का प्रकरण है। परियोजना प्रस्तावक द्वारा क्षमता विस्तार के तहत कोरबा एरिया, ग्राम-बुड़बुड़, तहसील-पाली, जिला-कोरबा स्थित कुल क्षेत्रफल-279 हेक्टेयर में ओपनकास्ट कोल माईन क्षमता-1.68 मिलियन टन प्रतिवर्ष से बढ़ाकर 1.96 मिलियन टन प्रतिवर्ष (Stage II Expansion, 40%) करने के लिये पर्यावरणीय स्वीकृति हेतु आवेदन किया गया है।

तदानुसार परियोजना प्रस्तावक को एस.ई.ए.सी., छत्तीसगढ़ के ज्ञापन दिनांक 08/02/2024 द्वारा प्रस्तुतीकरण हेतु सूचित किया गया।

बैठक का विवरण –

(अ) समिति की 512वीं बैठक दिनांक 12/02/2024:

प्रस्तुतीकरण हेतु श्री बी.के. जेना, जनरल मैनेजर, दीपक पंड्या, जनरल मैनेजर, कोरबा एरिया एवं पर्यावरण सलाहकार के रूप में मेसर्स सेन्ट्रल माईन प्लानिंग एण्ड डिजाईन इन्सटिट्यूट लिमिटेड, रांची की ओर से श्रीमती यामिनी सिंह उपस्थित हुए। समिति द्वारा नस्ती, प्रस्तुत जानकारी का अवलोकन एवं परीक्षण करने पर निम्न स्थिति पाई गई:-

1. भारत सरकार के पर्यावरण, वन और जलवायु परिवर्तन मंत्रालय, नई दिल्ली द्वारा दिनांक 11/04/2022 को जारी ऑफिस मेमोरेण्डम में उल्लेखित तथ्य निम्न है:-

“Guidelines for granting Environmental Clearance (EC) under para 7 (II) (a) of EIA Notification, 2006, for expansion up to 50%, within the existing premises/mine lease area, without additional land acquisition”

Project proponent shall apply in the requisite form on the PARIVESH Portal under para 7 (II) of EIA notification, 2006, along with EIA/EMP reports based on standard TORs and public consultation report, if applicable. The concerned EAC/SEAC shall appraise the project proposal and it may prescribe additional sector specific and/or other environmental safeguards after due diligence, as required.”

2. भारत सरकार के पर्यावरण, वन और जलवायु परिवर्तन मंत्रालय, नई दिल्ली द्वारा दिनांक 30/05/2022 को जारी ऑफिस मेमोरेण्डम में उल्लेखित तथ्य निम्न है:-

“In order to avoid undue delay in obtaining requisite clearance and ensure that due environmental safeguards are in place, it is hereby clarified that the revised EIA/EMP report based on standard ToRs, may be prepared for a maximum of 50% expansion of the original EC capacity for which public hearing has been held, in order to avail the benefit of the above-said OM dated 11th April 2022. However, the EC shall be granted in phases of 20%, 40% and 50% capacity expansion, based on the above mentioned revised EIA/EMP report, subject to submission of Certified Compliance Reports for ECs granted at each stage.”

3. पूर्व पर्यावरणीय स्वीकृति का विवरण –

1. पूर्व में भारत सरकार, पर्यावरण और वन मंत्रालय, नई दिल्ली के ज्ञापन दिनांक 21/03/2007 द्वारा कुल क्षेत्रफल– 279.0 हेक्टेयर में ओपनकास्ट कोल माईन क्षमता–1.4 मिलियन टन प्रतिवर्ष हेतु पर्यावरणीय स्वीकृति जारी की गई है।
2. राज्य स्तरीय पर्यावरण प्रभाव आकलन प्राधिकरण, छत्तीसगढ़ के ज्ञापन क्रमांक 2679/एस.ई.आई.ए.ए., छत्तीसगढ़/खदान/2285 नवा रायपुर अटल नगर, दिनांक 23/03/2023 को कुल क्षेत्रफल–279 हेक्टेयर में कोल माईन

क्षमता—1.4 मिलियन टन प्रतिवर्ष से बढ़ाकर 1.68 मिलियन टन प्रतिवर्ष (20% Expansion) हेतु पर्यावरणीय स्वीकृति जारी की गई है।

3. परियोजना प्रस्तावक द्वारा उक्त जारी ऑफिस मेमोरेण्डम दिनांक 11/04/2022 एवं दिनांक 30/05/2022 के अनुक्रम में 1.4 मिलियन टन प्रतिवर्ष से बढ़ाकर 1.96 मिलियन टन प्रतिवर्ष हेतु आवेदन किया गया है।
4. परियोजना प्रस्तावक द्वारा पूर्व में ऑनलाईन आवेदन क्रमांक एसआईए/सीजी/सीएमआईएन/ 415356/2023, दिनांक 21/01/2023 में 50 प्रतिशत हेतु फाईनल ई.आई.ए./ई.एम.पी. एवं 50 प्रतिशत हेतु माईनिंग प्लान प्रस्तुत किया गया है।
5. प्रस्तुतीकरण के दौरान परियोजना प्रस्तावक द्वारा बताया गया कि पूर्व में जारी पर्यावरणीय स्वीकृति के पालन प्रतिवेदन हेतु एकीकृत क्षेत्रीय कार्यालय, भारत सरकार, पर्यावरण, वन एवं जलवायु परिवर्तन मंत्रालय में आवेदन किया गया है, जो प्रक्रियाधीन है। परियोजना प्रस्तावक द्वारा 28 फरवरी 2024 तक एकीकृत क्षेत्रीय कार्यालय, भारत सरकार, पर्यावरण, वन एवं जलवायु परिवर्तन मंत्रालय से पालन प्रतिवेदन प्राप्त कर प्रस्तुत किये जाने बाबत शपथ पत्र (undertaking) प्रस्तुत किया गया है।
6. समिति का मत है कि भारत सरकार के पर्यावरण, वन और जलवायु परिवर्तन मंत्रालय, नई दिल्ली द्वारा दिनांक 30/05/2022 को जारी ऑफिस मेमोरेण्डम के अनुसार 40 प्रतिशत क्षमता विस्तार हेतु सर्टिफाईड कम्प्लायंस रिपोर्ट (CCR) प्रस्तुत किया जाना अनिवार्य है।

समिति द्वारा विचार विमर्श उपरांत सर्वसम्मति से निर्णय लिया गया कि भारत सरकार के पर्यावरण, वन और जलवायु परिवर्तन मंत्रालय, नई दिल्ली द्वारा दिनांक 30/05/2022 को जारी ऑफिस मेमोरेण्डम के अनुसार 40 प्रतिशत क्षमता विस्तार हेतु एकीकृत क्षेत्रीय कार्यालय, भारत सरकार, पर्यावरण, वन एवं जलवायु परिवर्तन मंत्रालय, नवा रायपुर अटल नगर से सर्टिफाईड कम्प्लायंस रिपोर्ट (CCR) प्राप्त कर प्रस्तुत किये जाने के उपरांत आगामी कार्यवाही की जाएगी।

परियोजना प्रस्तावक को तदानुसार सूचित किया जाए।

एजेन्डा आयटम क्रमांक-3:

परियोजना प्रस्तावकों द्वारा प्रेषित वांछित जानकारी/दस्तावेज प्राप्त प्रकरणों में अवलोकन पश्चात् विचार कर पर्यावरणीय स्वीकृति / टीओआर / अन्य आवश्यक निर्णय लिया जाना।

1. मेसर्स घोटियावाही आर्डिनरी स्टोन क्वारी (प्रो.- श्री यशवंत सिन्हा), ग्राम-घोटियावाही, तहसील-नरहरपुर, जिला-कांकेर (सचिवालय का नस्ती क्रमांक 2430)

ऑनलाईन आवेदन - प्रपोजल नम्बर - एसआईए/ सीजी/ एमआईएन/ 429597/ 2023, दिनांक 17/05/2023 द्वारा पर्यावरणीय स्वीकृति हेतु आवेदन किया गया।

प्रस्ताव का विवरण - यह पूर्व से संचालित साधारण पत्थर (गौण खनिज) खदान है। खदान ग्राम-घोटियावाही, तहसील-नरहरपुर, जिला-कांकेर स्थित खसरा क्रमांक 734, कुल क्षेत्रफल-2 हेक्टेयर में है। खदान की आवेदित उत्खनन क्षमता-1,00,005 टन प्रतिवर्ष है।

वर्तमान में माननीय एनजीटी, प्रिंसिपल बेंच, नई दिल्ली द्वारा ओ.ए. क्रमांक 142/2022 में पारित आदेश दिनांक 07/12/2022 द्वारा आदेशित किया गया है कि "mining lease in which environmental clearance was granted by DEIAA in view of amendment notification dated 15/01/2016 are still continuing even after passing of order dated 13/09/2018 by this Tribunal in Satendra Pandey (supra) and issuance of OM dated 12/12/2018 by MoEF&CC without any re-appraisal by SEIAA and appropriate remedial action on the basis of such re-appraisal. All such mining leases in which environmental clearance was granted by DEIAA need to be brought in consonance with the directions given by Hon'ble Supreme Court in Deepak Kumar (supra) and order dated 13/09/2018 by this Tribunal in Satendra Pandey (supra) by re-appraisal granted environmental clearance by SEIAA. MoEF&CC is, therefore, directed to take appropriate steps for compliance in this regard by issuance of requisite directions in exercise of the statutory powers under the Environment (Protection) Act, 1986".

उपरोक्त के पालनार्थ भारत सरकार के पर्यावरण, वन एवं जलवायु मंत्रालय, नई दिल्ली द्वारा ऑफिस मेमोरेण्डम दिनांक 28/04/2023 जारी किया गया है, जिसके पैरा 4 अनुसार "The matter has been examined in the Ministry and accordingly it has been decided that all valid ECs issued by DEIAA shall be reappraised through SEAC/SEIAA in compliance to the order of the Hon'ble NGT in O.A.142 of 2022. In view of above, it is hereby directed that all concerned SEACs shall re-appraise the ECs issued by DEIAAs between 15.01.2016 and 13.09.2018 (including both dates) and all fresh ECs in this regard shall be granted only by SEIAAs based on such appraisal. The exercise shall be completed within a time period of one year from the date of issue of this OM. DEIAAs shall transfer all such files where ECs have been granted to concerned SEIAA within a time period of one month from issue of this OM."

तदानुसार परियोजना प्रस्तावक को एस.ई.ए.सी., छत्तीसगढ़ के ज्ञापन दिनांक 06/07/2023 द्वारा प्रस्तुतीकरण हेतु सूचित किया गया।

बैठकों का विवरण –

(अ) समिति की 474वीं बैठक दिनांक 13/07/2023:

प्रस्तुतीकरण हेतु श्री यशवंत सिन्हा, प्रोपराईटर उपस्थित हुए। समिति द्वारा नस्ती, प्रस्तुत जानकारी का अवलोकन एवं परीक्षण करने पर निम्न स्थिति पाई गई:-

1. पूर्व में जारी पर्यावरणीय स्वीकृति संबंधी विवरण:-

- i. पूर्व में साधारण पत्थर खदान खसरा क्रमांक 734, कुल क्षेत्रफल-2 हेक्टेयर, क्षमता- 45,000 टन प्रतिवर्ष हेतु पर्यावरणीय स्वीकृति जिला स्तरीय पर्यावरण समाघात निर्धारण प्राधिकरण, जिला-उत्तर बस्तर कांकेर द्वारा दिनांक 07/03/2017 को जारी की गई। यह स्वीकृति उत्खनिपट्टा अवधि तक (विस्तारित अवधि तक) की अवधि हेतु जारी की गई। तत्पश्चात् जिला स्तरीय पर्यावरण समाघात निर्धारण प्राधिकरण, जिला- उत्तर बस्तर कांकेर द्वारा दिनांक 22/05/2018 को उत्खनन क्षमता-45,000 टन प्रतिवर्ष से बढ़ाकर 1,00,005 टन प्रतिवर्ष करते हुए पर्यावरणीय स्वीकृति जारी किया गया।
- ii. परियोजना प्रस्तावक द्वारा पूर्व में जारी पर्यावरणीय स्वीकृति के शर्तों के पालन में की गई कार्यवाही की जानकारी प्रस्तुत नहीं की गई है। समिति का मत है कि परियोजना प्रस्तावक द्वारा एकीकृत क्षेत्रीय कार्यालय पर्यावरण, वन एवं जलवायु परिवर्तन मंत्रालय, भारत सरकार, रायपुर से पूर्व में जारी पर्यावरणीय स्वीकृति का पालन प्रतिवेदन प्राप्त कर प्रस्तुत किया जाना आवश्यक है।
- iii. निर्धारित शर्तानुसार वृक्षारोपण नहीं की गई है।
- iv. कार्यालय कलेक्टर (खनिज शाखा), जिला-उत्तर बस्तर कांकेर के ज्ञापन क्रमांक/खनिज/ख.लि./उ.प./2023-24 कांकेर, दिनांक 16/05/2023 द्वारा जारी प्रमाण पत्र अनुसार विगत वर्षों में किये गये उत्खनन की जानकारी निम्नानुसार है:-

वर्ष	उत्पादन (टन)
2018-19	34,587.60
2019-20	25,387.20
2020-21	35,948.80
2021-22	45,592.00
2022-23	28,864.00

2. भारत सरकार, पर्यावरण, वन एवं जलवायु मंत्रालय, नई दिल्ली द्वारा जारी ऑफिस मेमोरेण्डम दिनांक 28/04/2023 के अनुक्रम में राज्य स्तरीय पर्यावरण प्रभाव आकलन प्राधिकरण, छत्तीसगढ़ के ज्ञापन पृ. क्र. 433/एस.ई.आई.ए.ए., छ.ग. नवा रायपुर अटल नगर, दिनांक 22/05/2023 के द्वारा संचालक, संचालनालय, भौमिकी तथा खनिकर्म, इन्द्रावती भवन, नवा रायपुर अटल नगर को डी.ई.आई.ए.ए. द्वारा जारी पर्यावरणीय स्वीकृति की नस्तियों को एस.ई.आई.ए.ए., छ.ग. में अविलम्ब प्रेषित किये जाने हेतु पत्र लेख किया गया है। डी.ई.आई.ए.ए. द्वारा पर्यावरणीय स्वीकृति हेतु विचार किये गये आवेदित खदान से संबंधित नस्ती इस कार्यालय में आज दिनांक तक अप्राप्त है। अतः कार्यालय कलेक्टर (खनिज शाखा), जिला-उत्तर-बस्तर-कांकेर को पर्यावरणीय स्वीकृति हेतु विचार किये

- गये आवेदित खदान से संबंधित नस्ती को इस कार्यालय में अविलम्ब प्रेषित किये जाने हेतु पत्र लेख किया जाना आवश्यक है।
3. ग्राम पंचायत का अनापत्ति प्रमाण पत्र – उत्खनन के संबंध में ग्राम पंचायत घोटियावाही का दिनांक 10/03/2023 का अनापत्ति प्रमाण पत्र प्रस्तुत किया गया है।
 4. उत्खनन योजना – मॉडिफाईड क्वारी प्लान प्रस्तुत किया गया है, जो खनि अधिकारी, जिला-दक्षिण बस्तर दंतेवाड़ा के ज्ञापन क्रमांक 980/खनिज/2017-18 दंतेवाड़ा, दिनांक 16/02/2018 द्वारा अनुमोदित है।
 5. 500 मीटर की परिधि में स्थित खदान – कार्यालय कलेक्टर (खनिज शाखा), जिला-उत्तर बस्तर कांकेर के ज्ञापन क्रमांक 955/खनिज/ख.लि./उ.प./2023-24 कांकेर, दिनांक 16/05/2023 अनुसार आवेदित खदान से 500 मीटर के भीतर अवस्थित अन्य खदानों की संख्या निरंक है।
 6. 200 मीटर की परिधि में स्थित सार्वजनिक क्षेत्र/संरचनाए – कार्यालय कलेक्टर (खनिज शाखा), जिला-उत्तर बस्तर कांकेर के ज्ञापन क्रमांक 957/खनिज/ख.लि./उ.प./2023-24 कांकेर, दिनांक 16/05/2023 द्वारा जारी प्रमाण पत्र अनुसार उक्त खदान से 200 मीटर की परिधि में कोई भी सार्वजनिक क्षेत्र जैसे मंदिर, मस्जिद, मरघट, पुल, नदी, रेल लाईन, अस्पताल, स्कूल, एनीकट बांध एवं जल आपूर्ति आदि प्रतिबंधित क्षेत्र निर्मित नहीं है।
 7. भूमि एवं लीज का विवरण – यह शासकीय भूमि है। लीज श्री यशवंत सिन्हा के नाम पर है। लीज डीड 10 वर्षों अर्थात् दिनांक 17/02/2011 से 16/02/2021 तक की अवधि हेतु वैध थी। तत्पश्चात् लीज डीड 20 वर्षों अर्थात् दिनांक 17/02/2021 से 16/02/2041 तक के लिए विस्तारित की गई।
 8. डिस्ट्रीक्ट सर्वे रिपोर्ट – वर्ष 2019 की डिस्ट्रीक्ट सर्वे रिपोर्ट (District Survey Report) की प्रति प्रस्तुत की गई है।
 9. वन विभाग का अनापत्ति प्रमाण पत्र – कार्यालय वन मण्डलाधिकारी (सामान्य) वन मण्डल, कांकेर के ज्ञापन क्रमांक/मा.चि./भू-प्रबंध/2010/3092 कांकेर, दिनांक 13/05/2010 द्वारा प्रमाण पत्र प्रस्तुत किया गया है, जिसके अनुसार आवेदित क्षेत्र के समीप ऑरेंज एरिया घोटियावाही, खसरा क्रमांक 642 रकबा 13.49 हेक्टेयर 200 मीटर की दूरी पर स्थित है। कार्यालय वन मण्डलाधिकारी (सामान्य) वन मण्डल, कांकेर द्वारा अनापत्ति प्रमाण पत्र प्रस्तुत नहीं किया गया है। समिति का मत है कि लीज सीमा से निकटतम वन क्षेत्र की वास्तविक आकाशीय दूरी सहित अनापत्ति प्रमाण पत्र वन विभाग से प्राप्त कर प्रस्तुत किया जाना आवश्यक है।
 10. महत्वपूर्ण संरचनाओं की दूरी – निकटतम आबादी ग्राम-घोटियावाही 2.5 कि.मी., स्कूल ग्राम-घोटियावाही 2.5 कि.मी. एवं अस्पताल –घोटियावाही 2.5 कि.मी. की दूरी पर स्थित है। राष्ट्रीय राजमार्ग 29 कि.मी. एवं राज्यमार्ग 2.5 कि.मी. दूर है। महानदी 4 कि.मी. एवं दूधवा बांध 320 मीटर दूर है।
 11. पारिस्थितिकीय/जैवविविधता संवेदनशील क्षेत्र – परियोजना प्रस्तावक द्वारा 10 कि.मी. की परिधि में अंतर्राज्जीय सीमा, राष्ट्रीय उद्यान, अभयारण्य, केन्द्रीय प्रदूषण नियंत्रण बोर्ड द्वारा घोषित क्रिटिकली पॉल्यूटेड एरिया, पारिस्थितिकीय

संवेदनशील क्षेत्र या घोषित जैवविविधता क्षेत्र स्थित नहीं होना प्रतिवेदित किया है।

12. खनन संपदा एवं खनन का विवरण – जियोलॉजिकल रिजर्व 17,22,720 टन एवं माईनेबल रिजर्व 8,80,223 टन एवं रिकव्हेबल रिजर्व 8,36,211 टन है। लीज की 7.5 मीटर चौड़ी सीमा पट्टी (उत्खनन के लिए प्रतिबंधित क्षेत्र) का क्षेत्रफल 3,774 वर्गमीटर है। ओपन कास्ट सेमी मेकैनाईज्ड विधि से उत्खनन किया जाता है। उत्खनन की प्रस्तावित अधिकतम गहराई 30.5 मीटर है। लीज क्षेत्र में ऊपरी मिट्टी की मोटाई 0.5 मीटर है तथा कुल मात्रा 5,690 घनमीटर थी। वर्तमान में लीज क्षेत्र के भीतर ऊपरी मिट्टी अवस्थित नहीं है। बेंच की ऊंचाई 3 मीटर एवं चौड़ाई 3 मीटर है। खदान की संभावित आयु 9 वर्ष है। लीज क्षेत्र में क्रशर स्थापित नहीं है एवं इसकी स्थापना का प्रस्ताव नहीं किया गया है। ड्रिलिंग एवं कंट्रोल ब्लास्टिंग किया जाता है। खदान में वायु प्रदूषण नियंत्रण हेतु जल का छिड़काव किया जाता है। वर्षवार प्रस्तावित उत्खनन का विवरण निम्नानुसार है:-

वर्ष	प्रस्तावित उत्खनन (टन)	वर्ष	प्रस्तावित उत्खनन (टन)
प्रथम	99,735	षष्ठम	99,990
द्वितीय	99,735	सप्तम	1,00,005
तृतीय	98,880	अष्टम	99,990
चतुर्थ	98,880	नवम	80,715
पंचम	1,00,005		

13. ओवर बर्डन की मात्रा 44,011.15 टन है, जिसमें से आवश्यकतानुसार ओवर बर्डन का उपयोग पहुँच मार्ग के रख-रखाव में किया जाएगा एवं शेष ओवर बर्डन को विक्रय किया जाएगा। समिति का मत है कि उक्त ओवर बर्डन को नियमानुसार खनिज विभाग एवं छत्तीसगढ़ पर्यावरण संरक्षण मंडल से अनुमति उपरांत ही विक्रय किये जाने हेतु शपथ पत्र प्रस्तुत किया जाना आवश्यक है।
14. जल आपूर्ति – परियोजना हेतु आवश्यक जल की मात्रा 4 घनमीटर प्रतिदिन होती है। जल की आपूर्ति भू-जल के माध्यम से की जाती है। इस बाबत सेन्ट्रल ग्राउण्ड वॉटर अथॉरिटी से अनुमति प्राप्त कर प्रस्तुत किया गया है।
15. वृक्षारोपण कार्य – लीज क्षेत्र की सीमा में चारों ओर 7.5 मीटर की पट्टी में 800 नग वृक्षारोपण किया जाएगा। प्रस्तुत प्रस्ताव अनुसार पौधों के लिए राशि 56,000 रुपये, फेंसिंग के लिए राशि 2,40,700 रुपये, खाद के लिए राशि 8,000 रुपये, सिंचाई के लिए राशि 1,20,000 रुपये, रख-रखाव आदि के लिए राशि 61,000 रुपये, इस प्रकार कुल राशि 4,85,700 रुपये प्रथम वर्ष हेतु एवं रख-रखाव हेतु कुल राशि 6,49,600 रुपये आगामी चार वर्षों हेतु घटकवार व्यय का विवरण प्रस्तुत किया गया है।
16. खदान की 7.5 मीटर की चौड़ी सीमा पट्टी में उत्खनन – लीज क्षेत्र के चारों ओर 7.5 मीटर की सीमा पट्टी में उत्खनन कार्य नहीं किया गया है।
17. कॉर्पोरेट पर्यावरणीय दायित्व (C.E.R.) – परियोजना प्रस्तावक द्वारा सी.ई.आर. (Corporate Environment Responsibility) हेतु समिति के समक्ष विस्तार से चर्चा उपरांत निम्नानुसार विस्तृत प्रस्ताव प्रस्तुत किया गया है:-

Capital Investment (in Lakh Rupees)	Percentage of Capital Investment to be Spent	Amount for CER Activities (in Lakh Rupees)	Amount Proposed & Details for CER Activities (in Lakh Rupees)	
			Particulars	CER Fund Allocation (in Lakh Rupees)
36	2%	0.72	Following activities at, Government Primary School at, Village-Ghotiyawahi	
			Plantation	1.34
			Total	1.34

18. सी.ई.आर. के तहत स्कूल परिसर में वृक्षारोपण (नीम, आम, जामुन, कदंब, पीपल आदि) हेतु प्रस्तुत प्रस्ताव अनुसार 100 नग पौधों के लिए राशि 5,000 रुपये, खाद के लिए राशि 1,000 रुपये, सिंचाई तथा रख-रखाव आदि के लिए राशि 29,000 रुपये, इस प्रकार प्रथम वर्ष में कुल राशि 35,000 रुपये तथा आगामी 4 वर्ष में कुल राशि 99,600 रुपये हेतु घटकवार व्यय का विवरण प्रस्तुत किया गया है।
19. सी.ई.आर. के तहत प्रस्तावित स्कूल के प्राचार्य (Principal) का सहमति पत्र प्रस्तुत नहीं किया गया है।
20. खदान में सुरक्षा के दृष्टि से कंट्रोल ब्लास्टिंग किये जाने बाबत शपथ पत्र (Notarized undertaking) प्रस्तुत किया गया है।
21. छत्तीसगढ़ आदर्श पुनर्वास नीति के तहत स्थानीय लोगों को रोजगार दिये जाने हेतु शपथ पत्र (Notarized undertaking) प्रस्तुत किया गया है।
22. पर्यावरण सुरक्षा के दृष्टि से लीज क्षेत्र के बाहर प्रस्तावित क्षेत्र एवं पहुंच मार्ग के किनारे यथासंभव वृक्षारोपण किये जाने एवं रोपित पौधों का सरवाइवल रेट (Survival rate) 90 प्रतिशत सुनिश्चित किये जाने बाबत शपथ पत्र (Notarized undertaking) प्रस्तुत किया गया है।
23. परियोजना प्रस्तावक द्वारा खनिज नियमों के तहत बाउण्ड्री पिल्लर्स द्वारा सीमांकन का कार्य सुनिश्चित किये जाने बाबत शपथ पत्र (Notarized undertaking) प्रस्तुत किया गया है।
24. परियोजना प्रस्तावक द्वारा किसी भी प्रकार का दूषित जल का प्रवाह प्राकृतिक जल स्रोत, तालाब, नदी, नाला में नहीं किये जाने एवं इसके संरक्षण किये जाने बाबत शपथ पत्र (Notarized undertaking) प्रस्तुत किया गया है।
25. परियोजना प्रस्तावक द्वारा इस आशय का शपथ पत्र (Notarized undertaking) प्रस्तुत किया गया है कि उनके विरुद्ध इस खदान से संबंधित कोई न्यायालयीन प्रकरण देश के अंतर्गत किसी भी न्यायालय में लंबित नहीं है।
26. परियोजना प्रस्तावक द्वारा इस आशय का नोटरी से सत्यापित शपथ पत्र (Notarized undertaking) प्रस्तुत किया गया है कि उसके विरुद्ध भारत सरकार, पर्यावरण, वन और जलवायु परिवर्तन मंत्रालय की अधिसूचना का.आ. 804(अ), दिनांक 14/03/2017 के अंतर्गत कोई उल्लंघन का प्रकरण लंबित नहीं है।

समिति द्वारा तत्समय सर्वसम्मति से निम्नानुसार निर्णय लिया गया था कि:-

1. कार्यालय कलेक्टर (खनिज शाखा), जिला-उत्तर-बस्तर-कांकेर को पर्यावरणीय स्वीकृति हेतु विचार किये गये आवेदित खदान से संबंधित नस्ती को इस कार्यालय में अविलम्ब प्रेषित किये जाने हेतु पत्र लेख किया जाए।
2. भारत सरकार के पर्यावरण, वन एवं जलवायु मंत्रालय, नई दिल्ली द्वारा दिनांक 28/04/2023 को जारी ऑफिस मेमोरेण्डम में दिये गये निर्देश का बिन्दुवार पालन किये जाने बाबत जानकारी एवं शपथ पत्र (Notarized undertaking) प्रस्तुत किया जाए।
3. एकीकृत क्षेत्रीय कार्यालय पर्यावरण, वन एवं जलवायु परिवर्तन मंत्रालय, भारत सरकार, रायपुर से पूर्व में जारी पर्यावरणीय स्वीकृति का पालन प्रतिवेदन प्राप्त कर प्रस्तुत किया जाए।
4. लीज सीमा से निकटतम वन क्षेत्र की वास्तविक आकाशीय दूरी सहित अनापत्ति प्रमाण पत्र डी.एफ.ओ., वन विभाग से प्राप्त कर प्रस्तुत किया जाए।
5. सी.ई.आर. के तहत प्रस्तावित स्कूल के प्राचार्य (Principal) का सहमति पत्र प्रस्तुत किया जाए।
6. खदान से जनित ओव्हर बर्डन को नियमानुसार खनिज विभाग एवं छत्तीसगढ़ पर्यावरण संरक्षण मंडल से अनुमति प्राप्त किये जाने के पश्चात् विक्रय किये जाने बाबत शपथ पत्र (Notarized undertaking) प्रस्तुत किया जाए।
7. परियोजना से जिन-जिन स्थलों से फ्युजिटिव डस्ट उत्सर्जन होगा, उन स्थलों पर नियमित जल छिड़काव की व्यवस्था किये जाने बाबत शपथ पत्र (Notarized undertaking) प्रस्तुत किया जाए।
8. माननीय सुप्रीम कोर्ट द्वारा दिनांक 02/08/2017 को common cause vs. Union of India writ petition (C) 114 of 214 में दिये गये निर्देश का पालन किये जाने बाबत शपथ पत्र (Notarized undertaking) प्रस्तुत किया जाए।
9. माननीय सुप्रीम कोर्ट द्वारा दिनांक 08/01/2020 को writ petition (S) Civil No.114 /2014 common cause vs. Union of India & Ors. में दिये गये दिशा निर्देशों का पालन किये जाने बाबत शपथ पत्र (Notarized undertaking) प्रस्तुत किया जाए।

उपरोक्त वांछित जानकारी/दस्तावेज प्राप्त होने उपरांत आगामी कार्यवाही की जाएगी।

तदानुसार एस.ई.ए.सी., छत्तीसगढ़ की 474वीं बैठक दिनांक 13/07/2023 के परिपेक्ष्य में परियोजना प्रस्तावक द्वारा जानकारी/दस्तावेज दिनांक 12/09/2023 को प्रस्तुत किया गया है।

(ब) समिति की 512वीं बैठक दिनांक 12/02/2024:

समिति द्वारा नस्ती, प्रस्तुत जानकारी का अवलोकन एवं परीक्षण करने पर निम्न स्थिति पाई गई:-

1. भारत सरकार के पर्यावरण, वन एवं जलवायु मंत्रालय, नई दिल्ली द्वारा दिनांक 28/04/2023 को जारी ऑफिस मेमोरेण्डम में दिये गये निर्देश का बिन्दुवार पालन किये जाने बाबत जानकारी एवं शपथ पत्र (Notarized undertaking) प्रस्तुत किया गया है।

2. एकीकृत क्षेत्रीय कार्यालय पर्यावरण, वन एवं जलवायु परिवर्तन मंत्रालय, भारत सरकार, रायपुर से पूर्व में जारी पर्यावरणीय स्वीकृति का पालन प्रतिवेदन प्राप्त कर प्रस्तुत प्राप्त किये जाने के संबंध में परियोजना प्रस्तावक का कथन है कि छत्तीसगढ़ पर्यावरण संरक्षण मण्डल, नवा रायपुर अटल नगर में आवेदन किया गया है, जो प्रक्रियाधीन है।

3. लीज सीमा से निकटतम वन क्षेत्र की वास्तविक आकाशीय दूरी सहित अनापत्ति प्रमाण पत्र डी.एफ.ओ., वन विभाग से प्राप्त कर प्रस्तुत नहीं किया गया है। समिति के संज्ञान में यह तथ्य आया कि परियोजना प्रस्तावक द्वारा पूर्व में प्रस्तुत कार्यालय वन मण्डलाधिकारी (सामान्य) वन मण्डल, कांकेर के ज्ञापन क्रमांक/मा.चि./भू-प्रबंध/2010/3092 कांकेर, दिनांक 13/05/2010 द्वारा कलेक्टर (खनिज शाखा), जिला-उत्तर बस्तर कांकेर को प्रेषित निरीक्षण प्रतिवेदन में निम्न तथ्य का उल्लेख है:-

- "आवेदित क्षेत्र आरक्षित/संरक्षित तथा सीमांकित वन के अंतर्गत स्थित नहीं है।
- आवेदित क्षेत्र के समीप ऑरेंज एरिया घोटियावाही, खसरा क्रमांक 642 रकबा 13.49 हेक्टेयर 200 मीटर की दूरी पर स्थित है।
- आवेदित क्षेत्र में विभिन्न प्रजाति के 30 नग वृक्ष हैं।

उपरोक्तानुसार प्रस्तावित क्षेत्र में बहुमूल्य प्रजाति के अधिक वृक्ष स्थित हैं। अतः वन संरक्षण अधिनियम 1980 एवं माननीय सर्वोच्च न्यायालय द्वारा पारित अंतरिम निर्णय 12.12.96 का किसी प्रकार से उल्लंघन न हो इसका विशेष देते हुये पट्टा स्वीकृति की कार्यवाही हेतु अपने स्तर से निर्णय लेने का कष्ट करें।"

उक्त के संबंध में समिति का मत है कि लीज सीमा से निकटतम वन क्षेत्र की वास्तविक आकाशीय दूरी सहित अनापत्ति प्रमाण पत्र डी.एफ.ओ., वन विभाग से प्राप्त कर प्रस्तुत किया जाना आवश्यक है।

4. सी.ई.आर. के तहत प्रस्तावित स्कूल के प्राचार्य (Principal) का सहमति पत्र प्रस्तुत किया गया है।
5. खदान से जनित ओव्हर बर्डन को नियमानुसार खनिज विभाग एवं छत्तीसगढ़ पर्यावरण संरक्षण मंडल से अनुमति प्राप्त किये जाने के पश्चात् विक्रय किये जाने बाबत् शपथ पत्र (Notarized undertaking) प्रस्तुत किया गया है।
6. परियोजना से जिन-जिन स्थलों से फ्युजिटिव डस्ट उत्सर्जन होगा, उन स्थलों पर नियमित जल छिड़काव की व्यवस्था किये जाने बाबत् शपथ पत्र (Notarized undertaking) प्रस्तुत किया गया है।
7. माननीय सुप्रीम कोर्ट द्वारा दिनांक 02/08/2017 को common cause vs. Union of India writ petition (C) 114 of 2014 में दिये गये निर्देश का पालन किये जाने बाबत् शपथ पत्र (Notarized undertaking) प्रस्तुत किया गया है।
8. माननीय सुप्रीम कोर्ट द्वारा दिनांक 08/01/2020 को writ petition (S) Civil No.114 /2014 common cause vs. Union of India & Ors. में दिये गये दिशा निर्देशों का पालन किये जाने बाबत् शपथ पत्र (Notarized undertaking) प्रस्तुत किया गया है।

समिति द्वारा विचार विमर्श उपरांत सर्वसम्मति से निम्नानुसार निर्णय लिया गया कि:-

1. एकीकृत क्षेत्रीय कार्यालय पर्यावरण, वन एवं जलवायु परिवर्तन मंत्रालय, भारत सरकार, रायपुर अथवा छत्तीसगढ़ पर्यावरण संरक्षण मण्डल, नवा रायपुर अटल नगर से पूर्व में जारी पर्यावरणीय स्वीकृति का पालन प्रतिवेदन प्राप्त कर प्रस्तुत किया जाए।
2. लीज सीमा से निकटतम वन क्षेत्र की वास्तविक आकाशीय दूरी सहित अनापत्ति प्रमाण पत्र डी.एफ.ओ., वन विभाग से प्राप्त कर प्रस्तुत किया जाए।

उपरोक्त वांछित जानकारी/दस्तावेज प्राप्त होने उपरांत आगामी कार्यवाही की जाएगी।

परियोजना प्रस्तावक को तदानुसार सूचित किया जाए।

2. मेसर्स गड्डागुदम आर्डिनरी स्टोन क्वारी (प्रो.- श्री यशवंत सिन्हा), ग्राम-गड्डागुदम, तहसील-नरहरपुर, जिला-कांकेर (सचिवालय का नस्ती क्रमांक 2431)

ऑनलाईन आवेदन - प्रपोजल नम्बर - एसआईए/ सीजी/ एमआईएन/ 429616/2023, दिनांक 17/05/2023 द्वारा पर्यावरणीय स्वीकृति हेतु आवेदन किया गया है।

प्रस्ताव का विवरण - यह पूर्व से संचालित साधारण पत्थर (गौण खनिज) खदान है। खदान ग्राम-गड्डागुदम, तहसील-नरहरपुर, जिला-कांकेर स्थित खसरा क्रमांक 120, कुल क्षेत्रफल-1.3 हेक्टेयर में है। खदान की आवेदित उत्खनन क्षमता-20,000 टन प्रतिवर्ष है।

वर्तमान में माननीय एनजीटी, प्रिंसिपल बेंच, नई दिल्ली द्वारा ओ.ए. क्रमांक 142/2022 में पारित आदेश दिनांक 07/12/2022 द्वारा आदेशित किया गया है कि "mining lease in which environmental clearance was granted by DEIAA in view of amendment notification dated 15/01/2016 are still continuing even after passing of order dated 13/09/2018 by this Tribunal in Satendra Pandey (supra) and issuance of OM dated 12/12/2018 by MoEF&CC without any re-appraisal by SEIAA and appropriate remedial action on the basis of such re-appraisal. All such mining leases in which environmental clearance was granted by DEIAA need to be brought in consonance with the directions given by Hon'ble Supreme Court in Deepak Kumar (supra) and order dated 13/09/2018 by this Tribunal in Satendra Pandey (supra) by re-appraisal granted environmental clearance by SEIAA. MoEF&CC is, therefore, directed to take appropriate steps for compliance in this regard by issuance of requisite directions in exercise of the statutory powers under the Environment (Protection) Act, 1986".

उपरोक्त के पालनार्थ भारत सरकार के पर्यावरण, वन एवं जलवायु मंत्रालय, नई दिल्ली द्वारा ऑफिस मेमोरेण्डम दिनांक 28/04/2023 जारी किया गया है, जिसके पैरा 4 अनुसार "The matter has been examined in the Ministry and accordingly it has been decided that all valid ECs issued by DEIAA shall be reappraised through SEAC/SEIAA in compliance to the order of the Hon'ble NGT in O.A.142 of 2022. In view of above, it is hereby directed that all concerned SEACs shall re-appraise the ECs issued by DEIAAs between 15.01.2016 and 13.09.2018 (including both dates) and all fresh ECs in this regard shall be granted only by SEIAAs based on such appraisal. The exercise shall be completed within a time period of one year from the date of issue of this OM. DEIAAs shall transfer all such files where ECs have been granted to concerned SEIAA within a time period of one month from issue of this OM."

तदानुसार परियोजना प्रस्तावक को एस.ई.ए.सी., छत्तीसगढ़ के ज्ञापन दिनांक 06/07/2023 द्वारा प्रस्तुतीकरण हेतु सूचित किया गया।

बैठकों का विवरण –

(अ) समिति की 474वीं बैठक दिनांक 13/07/2023:

प्रस्तुतीकरण हेतु श्री यशवंत सिन्हा, प्रोपराइटर उपस्थित हुए। समिति द्वारा नस्ती, प्रस्तुत जानकारी का अवलोकन एवं परीक्षण करने पर निम्न स्थिति पाई गई:—

1. पूर्व में जारी पर्यावरणीय स्वीकृति संबंधी विवरण:—

- पूर्व में साधारण पत्थर खदान खसरा क्रमांक 120, कुल क्षेत्रफल—1.3 हेक्टेयर, क्षमता—20,000 टन प्रतिवर्ष हेतु जिला स्तरीय पर्यावरण समाघात निर्धारण प्राधिकरण, जिला—उत्तर बस्तर कांकेर द्वारा पर्यावरणीय स्वीकृति दिनांक 07/03/2017 को जारी की गई। यह स्वीकृति उत्खनिपट्टा अवधि तक (विस्तारित अवधि तक) की अवधि हेतु जारी की गई।
- परियोजना प्रस्तावक द्वारा पूर्व में जारी पर्यावरणीय स्वीकृति के शर्तों के पालन में की गई कार्यवाही की जानकारी प्रस्तुत नहीं की गई है। समिति का मत है कि परियोजना प्रस्तावक द्वारा एकीकृत क्षेत्रीय कार्यालय पर्यावरण, वन एवं जलवायु परिवर्तन मंत्रालय, भारत सरकार, रायपुर से पूर्व में जारी पर्यावरणीय स्वीकृति का पालन प्रतिवेदन प्राप्त कर प्रस्तुत किया जाना आवश्यक है।
- निर्धारित शर्तानुसार वृक्षारोपण नहीं किया गया है।
- कार्यालय कलेक्टर (खनिज शाखा), जिला— उत्तर बस्तर कांकेर के ज्ञापन क्रमांक/खनिज/ख.लि./उ.प./2023-24 कांकेर, दिनांक 15/05/2023 द्वारा जारी प्रमाण पत्र अनुसार विगत वर्षों में किये गये उत्खनन की जानकारी निम्नानुसार है:—

वर्ष	उत्पादन (टन)
2018-19	2,617.44
2019-20	1,882.40
2020-21	4,050.80
2021-22	1,738.40
2022-23	344.40

- भारत सरकार, पर्यावरण, वन एवं जलवायु मंत्रालय, नई दिल्ली द्वारा जारी ऑफिस मेमोरेण्डम दिनांक 28/04/2023 के अनुक्रम में राज्य स्तरीय पर्यावरण प्रभाव आकलन प्राधिकरण, छत्तीसगढ़ के ज्ञापन पृ. क्र. 433/एस.ई.आई.ए.ए., छ.ग. नवा रायपुर अटल नगर, दिनांक 22/05/2023 के द्वारा संचालक, संचालनालय, भौमिकी तथा खनिकर्म, इन्द्रावती भवन, नवा रायपुर अटल नगर को डी.ई.आई.ए.ए. द्वारा जारी पर्यावरणीय स्वीकृति की नस्तियों को एस.ई.आई.ए.ए., छ.ग. में अविलम्ब प्रेषित किये जाने हेतु पत्र लेख किया गया है। डी.ई.आई.ए.ए. द्वारा पर्यावरणीय स्वीकृति हेतु विचार किये गये आवेदित खदान से संबंधित नस्ती इस कार्यालय में आज दिनांक तक अप्राप्त है। अतः कार्यालय कलेक्टर (खनिज शाखा), जिला—उत्तर—बस्तर—कांकेर को पर्यावरणीय स्वीकृति हेतु विचार किये गये आवेदित खदान से संबंधित नस्ती को इस कार्यालय में अविलम्ब प्रेषित किये जाने हेतु पत्र लेख किया जाना आवश्यक है।

3. ग्राम पंचायत का अनापत्ति प्रमाण पत्र – उत्खनन के संबंध में ग्राम पंचायत बिहावापारा का दिनांक 23/08/2005 का अनापत्ति प्रमाण पत्र प्रस्तुत किया गया है।
4. उत्खनन योजना – क्वारी प्लान प्रस्तुत किया गया है, जो खनि अधिकारी, जिला-दक्षिण बस्तर दंतेवाड़ा के ज्ञापन क्रमांक 13/खनिज/2018 दंतेवाड़ा, दिनांक 05/04/2016 द्वारा अनुमोदित है।
5. 500 मीटर की परिधि में स्थित खदान – कार्यालय कलेक्टर (खनिज शाखा), जिला-उत्तर बस्तर कांकेर के ज्ञापन क्रमांक 981/खनिज/ख.लि./उ.प./2023-24 कांकेर, दिनांक 16/05/2023 के अनुसार आवेदित खदान से 500 मीटर के भीतर अवस्थित अन्य खदानों की संख्या निरंक है।
6. 200 मीटर की परिधि में स्थित सार्वजनिक क्षेत्र/संरचनाएं – कार्यालय कलेक्टर (खनिज शाखा), जिला-उत्तर बस्तर कांकेर के ज्ञापन क्रमांक 983/खनिज/ख.लि./उ.प./2023-24 कांकेर, दिनांक 16/05/2023 द्वारा जारी प्रमाण पत्र अनुसार उक्त खदान से 200 मीटर की परिधि में कोई भी सार्वजनिक क्षेत्र जैसे राष्ट्रीय राजमार्ग, राज्यमार्ग, मंदिर, पुल, बांध एवं एनीकट आदि प्रतिबंधित क्षेत्र निर्मित नहीं है। आबादी बस्ती 100 मीटर एवं ग्रामीण मार्ग 80 मीटर दूर है।
7. भूमि एवं लीज का विवरण – यह शासकीय भूमि है। लीज श्री यशवंत सिन्हा के नाम पर है। लीज डीड 5 वर्षों अर्थात् दिनांक 13/09/2006 से 12/09/2011 तक की अवधि हेतु वैध थी। तत्पश्चात् लीज डीड 10 वर्षों अर्थात् दिनांक 13/09/2011 से 12/09/2021 तक की अवधि हेतु विस्तारित की गई थी। तदोपरांत लीज डीड 15 वर्षों अर्थात् दिनांक 13/09/2021 से 12/09/2036 तक की अवधि हेतु विस्तारित की गई।
8. डिस्ट्रीक्ट सर्वे रिपोर्ट – वर्ष 2019 की डिस्ट्रीक्ट सर्वे रिपोर्ट (District Survey Report) की प्रति प्रस्तुत की गई है।
9. वन विभाग का अनापत्ति प्रमाण पत्र – कार्यालय वन मण्डलाधिकारी सामान्य वनमण्डल, जिला-कांकेर के ज्ञापन क्रमांक/मा.चि./5051 कांकेर, दिनांक 22/12/2005 से जारी अनापत्ति प्रमाण पत्र अनुसार आवेदित क्षेत्र वन क्षेत्र की सीमा से 1 कि.मी. की दूरी पर है एवं आवेदित क्षेत्र में 16 नग सेन्हा, 2 नग साजा, 1 नग हर्दा, 1 नग कर्रा एवं 1 नग कुम्मी प्रजाति के वृक्ष हैं।
10. महत्वपूर्ण संरचनाओं की दूरी – निकटतम आबादी ग्राम-गट्टागुदम 100 मीटर, स्कूल ग्राम-गट्टागुदम 900 मीटर एवं अस्पताल सर्वान्दी 2 कि.मी. की दूरी पर स्थित है। राष्ट्रीय राजमार्ग 30 कि.मी. एवं राज्यमार्ग 4 कि.मी. दूर है। महानदी 6 कि.मी., दूधवा बांध 5 कि.मी., झौरा नाला 3 कि.मी. एवं काठडौंगरी नाला 3.5 कि.मी. दूर है।
11. पारिस्थितिकीय/जैवविविधता संवेदनशील क्षेत्र – परियोजना प्रस्तावक द्वारा 10 कि.मी. की परिधि में अंतर्राज्यीय सीमा, राष्ट्रीय उद्यान, अभयारण्य, केन्द्रीय प्रदूषण नियंत्रण बोर्ड द्वारा घोषित क्रिटिकली पॉल्युटेड एरिया, पारिस्थितिकीय संवेदनशील क्षेत्र या घोषित जैवविविधता क्षेत्र स्थित नहीं होना प्रतिवेदित किया है।
12. खनन संपदा एवं खनन का विवरण – जियोलॉजिकल रिजर्व 2,32,360 टन, माईनेबल रिजर्व 1,53,970 टन एवं रिकवरेबल रिजर्व 1,48,271 टन है। लीज की 7.5 मीटर चौड़ी सीमा पट्टी (उत्खनन के लिए प्रतिबंधित क्षेत्र) का क्षेत्रफल

2.779.5 वर्गमीटर है। ओपन कास्ट सेमी मैकेनाईज्ड विधि से उत्खनन किया जाता है। उत्खनन की प्रस्तावित अधिकतम गहराई 8 मीटर है। लीज क्षेत्र चट्टानी क्षेत्र होने के कारण ऊपरी मिट्टी उपस्थित नहीं है। बेंच की ऊंचाई 1.5 मीटर एवं चौड़ाई 1.5 मीटर है। खदान की संभावित आयु 7 वर्ष है। लीज क्षेत्र में क्रशर स्थापित नहीं है एवं इसकी स्थापना का प्रस्ताव नहीं किया गया है। जैक हैमर से ड्रिलिंग एवं कंट्रोल ब्लास्टिंग किया जाता है। खदान में वायु प्रदूषण नियंत्रण हेतु जल का छिड़काव किया जाता है। वर्षवार प्रस्तावित उत्खनन का विवरण निम्नानुसार है:-

वर्ष	प्रस्तावित उत्खनन (टन)
प्रथम	20,000
द्वितीय	20,000
तृतीय	20,000
चतुर्थ	20,000
पंचम	20,000

13. ओवर बर्डन की मात्रा 11,618 टन है, जिसमें से आवश्यकतानुसार ओवर बर्डन का उपयोग पहुँच मार्ग के रख-रखाव में किया जाएगा एवं शेष ओवर बर्डन को विक्रय किया जाएगा। समिति का मत है कि उक्त ओवर बर्डन को नियमानुसार खनिज विभाग एवं छत्तीसगढ़ पर्यावरण संरक्षण मंडल से अनुमति उपरांत ही विक्रय किये जाने हेतु शपथ पत्र प्रस्तुत किया जाना आवश्यक है।
14. जल आपूर्ति – परियोजना हेतु आवश्यक जल की मात्रा 3 घनमीटर प्रतिदिन होती है। जल की आपूर्ति भू-जल के माध्यम से की जाती है। इस बाबत सेन्ट्रल ग्राउण्ड वॉटर अथॉरिटी से अनुमति प्राप्त कर प्रस्तुत किया गया है।
15. वृक्षारोपण कार्य – लीज क्षेत्र की सीमा में चारों ओर 7.5 मीटर की पट्टी में 555 नग वृक्षारोपण किया जाएगा। प्रस्तुत प्रस्ताव अनुसार पौधों के लिए राशि 38,850 रुपये, फेंसिंग के लिए राशि 1,66,600 रुपये, खाद के लिए राशि 5,550 रुपये, सिंचाई के लिए राशि 1,20,000 रुपये, रख-रखाव आदि के लिए राशि 56,000 रुपये, इस प्रकार प्रथम वर्ष हेतु कुल राशि 3,87,000 रुपये एवं आगामी चार वर्षों हेतु कुल राशि 6,41,920 रुपये का घटकवार व्यय विवरण प्रस्तुत किया गया है।
16. खदान की 7.5 मीटर की चौड़ी सीमा पट्टी में उत्खनन – लीज क्षेत्र के चारों ओर 7.5 मीटर की सीमा पट्टी में उत्खनन कार्य नहीं किया गया है।
17. कॉर्पोरेट पर्यावरणीय दायित्व (C.E.R.) – परियोजना प्रस्तावक द्वारा सी.ई.आर. (Corporate Environment Responsibility) हेतु समिति के समक्ष विस्तार से चर्चा उपरांत निम्नानुसार विस्तृत प्रस्ताव प्रस्तुत किया गया है:-

Capital Investment (in Lakh Rupees)	Percentage of Capital Investment to be Spent	Amount for CER Activities (in Lakh Rupees)	Amount Proposed & Details for CER Activities (in Lakh Rupees)	
			Particulars	CER Fund Allocation (in Lakh Rupees)
31	2%	0.62	Following activities at, Government Primary School at Village-Gattagudum	

		Plantation	1.34
		Total	1.34

18. सी.ई.आर. के तहत स्कूल परिसर में वृक्षारोपण (नीम, आम, जामुन, कदंब, पीपल आदि) हेतु प्रस्तुत प्रस्ताव अनुसार 100 नग पौधों के लिए राशि 5,000 रुपये, खाद के लिए राशि 1,000 रुपये, सिंचाई तथा रख-रखाव आदि के लिए राशि 29,000 रुपये, इस प्रकार प्रथम वर्ष में कुल राशि 35,000 रुपये तथा आगामी 4 वर्ष में कुल राशि 99,800 रुपये हेतु घटकवार व्यय का विवरण प्रस्तुत किया गया है।
19. सी.ई.आर. के तहत प्रस्तावित स्कूल के प्राचार्य (Principal) का सहमति पत्र प्रस्तुत नहीं किया गया है।
20. खदान में सुरक्षा के दृष्टि से कंट्रोल ब्लास्टिंग किये जाने बाबत शपथ पत्र (Notarized undertaking) प्रस्तुत किया गया है।
21. छत्तीसगढ़ आदर्श पुनर्वास नीति के तहत स्थानीय लोगों को रोजगार दिये जाने हेतु शपथ पत्र (Notarized undertaking) प्रस्तुत किया गया है।
22. पर्यावरण सुरक्षा के दृष्टि से लीज क्षेत्र के बाहर प्रस्तावित क्षेत्र एवं पहुंच मार्ग के किनारे यथासंभव वृक्षारोपण किये जाने एवं रोपित पौधों का सरवाईवल रेट (Survival rate) 90 प्रतिशत सुनिश्चित किये जाने बाबत शपथ पत्र (Notarized undertaking) प्रस्तुत किया गया है।
23. परियोजना प्रस्तावक द्वारा खनिज नियमों के तहत बाउण्ड्री पिल्लर्स द्वारा सीमांकन का कार्य सुनिश्चित किये जाने बाबत शपथ पत्र (Notarized undertaking) प्रस्तुत किया गया है।
24. परियोजना प्रस्तावक द्वारा किसी भी प्रकार का दूषित जल का प्रवाह प्राकृतिक जल स्रोत, तालाब, नदी, नाला में नहीं किये जाने एवं इसके संरक्षण किये जाने बाबत शपथ पत्र (Notarized undertaking) प्रस्तुत किया गया है।
25. परियोजना प्रस्तावक द्वारा इस आशय का शपथ पत्र (Notarized undertaking) प्रस्तुत किया गया है कि उनके विरुद्ध इस खदान से संबंधित कोई न्यायालयीन प्रकरण देश के अंतर्गत किसी भी न्यायालय में लंबित नहीं है।
26. परियोजना प्रस्तावक द्वारा इस आशय का नोटरी से सत्यापित शपथ पत्र (Notarized undertaking) प्रस्तुत किया गया है कि उसके विरुद्ध भारत सरकार, पर्यावरण, वन और जलवायु परिवर्तन मंत्रालय की अधिसूचना का.आ. 804(अ), दिनांक 14/03/2017 के अंतर्गत कोई उल्लंघन का प्रकरण लंबित नहीं है।

समिति द्वारा तत्समय सर्वसम्मति से निम्नानुसार निर्णय लिया गया था:-

1. कार्यालय कलेक्टर (खनिज शाखा), जिला-उत्तर-बस्तर-कांकेर को पर्यावरणीय स्वीकृति हेतु विचार किये गये आवेदित खदान से संबंधित नस्ती को इस कार्यालय में अविलम्ब प्रेषित किये जाने हेतु पत्र लेख किया जाए।
2. भारत सरकार के पर्यावरण, वन एवं जलवायु मंत्रालय, नई दिल्ली द्वारा दिनांक 28/04/2023 को जारी ऑफिस मेमोरेण्डम में दिये गये निर्देश का बिन्दुवार पालन किये जाने बाबत जानकारी एवं शपथ पत्र (Notarized undertaking) प्रस्तुत किया जाए।

3. एकीकृत क्षेत्रीय कार्यालय पर्यावरण, वन एवं जलवायु परिवर्तन मंत्रालय, भारत सरकार, रायपुर से पूर्व में जारी पर्यावरणीय स्वीकृति का पालन प्रतिवेदन प्राप्त कर प्रस्तुत किया जाए।
4. सी.ई.आर. के तहत प्रस्तावित स्कूल के प्राचार्य (Principal) का सहमति पत्र प्रस्तुत किया जाए।
5. खदान से जनित ओव्हर बर्डन को नियमानुसार खनिज विभाग एवं छत्तीसगढ़ पर्यावरण संरक्षण मंडल से अनुमति प्राप्त किये जाने के पश्चात् विक्रय किये जाने बाबत् शपथ पत्र (Notarized undertaking) प्रस्तुत किया जाए।
6. परियोजना से जिन-जिन स्थलों से फ्युजिटिव डस्ट उत्सर्जन होगा, उन स्थलों पर नियमित जल छिड़काव की व्यवस्था किये जाने बाबत् शपथ पत्र (Notarized undertaking) प्रस्तुत किया जाए।
7. माननीय सुप्रीम कोर्ट द्वारा दिनांक 02/08/2017 को common cause vs. Union of India writ petition (C) 114 of 214 में दिये गये निर्देश का पालन किये जाने बाबत् शपथ पत्र (Notarized undertaking) प्रस्तुत किया जाए।
8. माननीय सुप्रीम कोर्ट द्वारा दिनांक 08/01/2020 को writ petition (S) Civil No.114 /2014 common cause vs. Union of India & Ors. में दिये गये दिशा निर्देशों का पालन किये जाने बाबत् शपथ पत्र (Notarized undertaking) प्रस्तुत किया जाए।

उपरोक्त वांछित जानकारी/दस्तावेज प्राप्त होने उपरांत आगामी कार्यवाही की जाएगी।

तदनुसार एस.ई.ए.सी., छत्तीसगढ़ की 474वीं बैठक दिनांक 13/07/2023 के परिपेक्ष्य में परियोजना प्रस्तावक द्वारा जानकारी/दस्तावेज दिनांक 12/09/2023 को प्रस्तुत किया गया है।

(ब) समिति की 512वीं बैठक दिनांक 12/02/2024:

समिति द्वारा नस्ती, प्रस्तुत जानकारी का अवलोकन एवं परीक्षण करने पर निम्न स्थिति पाई गई:-

1. भारत सरकार के पर्यावरण, वन एवं जलवायु मंत्रालय, नई दिल्ली द्वारा दिनांक 28/04/2023 को जारी ऑफिस मेमोरेण्डम में दिये गये निर्देश का बिन्दुवार पालन किये जाने बाबत् जानकारी एवं शपथ पत्र (Notarized undertaking) प्रस्तुत किया गया है।
2. एकीकृत क्षेत्रीय कार्यालय पर्यावरण, वन एवं जलवायु परिवर्तन मंत्रालय, भारत सरकार, रायपुर से पूर्व में जारी पर्यावरणीय स्वीकृति का पालन प्रतिवेदन प्राप्त कर प्रस्तुत प्राप्त किये जाने के संबंध में परियोजना प्रस्तावक का कथन है कि छत्तीसगढ़ पर्यावरण संरक्षण मण्डल, नवा रायपुर अटल नगर में आवेदन किया गया है, जो प्रक्रियाधीन है।
3. सी.ई.आर. के तहत प्रस्तावित स्कूल के प्राचार्य (Principal) का सहमति पत्र प्रस्तुत किया गया है।
4. खदान से जनित ओव्हर बर्डन को नियमानुसार खनिज विभाग एवं छत्तीसगढ़ पर्यावरण संरक्षण मंडल से अनुमति प्राप्त किये जाने के पश्चात् विक्रय किये जाने बाबत् शपथ पत्र (Notarized undertaking) प्रस्तुत किया गया है।

5. परियोजना से जिन-जिन स्थलों से फ्युजिटिव डस्ट उत्सर्जन होगा, उन स्थलों पर नियमित जल छिड़काव की व्यवस्था किये जाने बाबत् शपथ पत्र (Notarized undertaking) प्रस्तुत किया गया है।
6. माननीय सुप्रीम कोर्ट द्वारा दिनांक 02/08/2017 को common cause vs. Union of India writ petition (C) 114 of 2014 में दिये गये निर्देश का पालन किये जाने बाबत् शपथ पत्र (Notarized undertaking) प्रस्तुत किया गया है।
7. माननीय सुप्रीम कोर्ट द्वारा दिनांक 08/01/2020 को writ petition (S) Civil No.114 /2014 common cause vs. Union of India & Ors. में दिये गये दिशा निर्देशों का पालन किये जाने बाबत् शपथ पत्र (Notarized undertaking) प्रस्तुत किया गया है।
8. समिति का मत है कि सी.ई.आर. एवं वृक्षारोपण कार्य के मॉनिटरिंग एवं पर्यवेक्षण हेतु त्रि-सदस्यीय समिति (प्रोपराईटर/प्रतिनिधि, ग्राम पंचायत के पदाधिकारी/प्रतिनिधि एवं जिला प्रशासन या छत्तीसगढ़ पर्यावरण संरक्षण मण्डल के पदाधिकारी/प्रतिनिधि) गठित किया जाना आवश्यक है। साथ ही सी.ई.आर. एवं वृक्षारोपण का कार्य पूर्ण किये जाने के उपरांत गठित त्रि-सदस्यीय समिति से सत्यापित कराया जाना आवश्यक है।
9. माननीय एन.जी.टी., प्रिंसिपल बेंच, नई दिल्ली द्वारा सत्येंद्र पाण्डेय विरुद्ध भारत सरकार, पर्यावरण, वन और जलवायु परिवर्तन मंत्रालय, नई दिल्ली एवं अन्य (ओरिजनल एप्लिकेशन नं. 186 ऑफ 2018 एवं अन्य) में दिनांक 13/09/2018 को पारित आदेश में मुख्य रूप से निम्नानुसार निर्देशित किया गया है:-
 - a) Providing for EIA, EMP and therefore, Public consultation for all areas from 5 to 25 ha. falling under category B-2 at par with category B-1 by SEAC / SEIAA as well as for cluster situation where ever it is not provided.
 - b) If a cluster or an individual lease size exceed 5 ha. EIA / EMP be made applicable in the process of grant of prior environment clearance.

समिति द्वारा विचार विमर्श उपरांत सर्वसम्मति से निम्नानुसार निर्णय लिया गया:-

1. एकीकृत क्षेत्रीय कार्यालय पर्यावरण, वन एवं जलवायु परिवर्तन मंत्रालय, भारत सरकार, रायपुर अथवा छत्तीसगढ़ पर्यावरण संरक्षण मण्डल, नवा रायपुर अटल नगर से पूर्व में जारी पर्यावरणीय स्वीकृति का पालन प्रतिवेदन को एस.ई.आई.ए. ए., छत्तीसगढ़ में आवश्यक रूप से प्रस्तुत करने की शर्त के अधीन पर्यावरणीय स्वीकृति की सशर्त अनुशंसा की जाती है।
2. मेसर्स गड्ढागुदम आर्डिनरी स्टोन क्वारी (प्रो.- श्री यशवंत सिन्हा) को ग्राम-गड्ढागुदम, तहसील-नरहरपुर, जिला-कांकेर के खसरा क्रमांक 120 में स्थित साधारण पत्थर (गौण खनिज) खदान, कुल क्षेत्रफल-1.3 हेक्टेयर, क्षमता-20,000 टन प्रतिवर्ष हेतु परिशिष्ट-07 में वर्णित शर्तों के अधीन पर्यावरणीय स्वीकृति दिए जाने की अनुशंसा की गई।

राज्य स्तरीय पर्यावरण प्रभाव आकलन प्राधिकरण (एस.ई.आई.ए.ए.), छत्तीसगढ़ को तदानुसार सूचित किया जाए।

3. मेसर्स श्यामनगर आर्डिनरी स्टोन क्वारी (प्रो.— श्री मनोज मण्डल), ग्राम—श्यामनगर, तहसील—पखांजूर, जिला—कांकेर (सचिवालय का नस्ती क्रमांक 2428)

ऑनलाईन आवेदन - प्रोजेक्ट नम्बर - एसआईए/ सीजी/ एमआईएन/ 429527/ 2023, दिनांक 17/05/2023 द्वारा पर्यावरणीय स्वीकृति हेतु आवेदन किया गया।

प्रस्ताव का विवरण - यह पूर्व से संचालित साधारण पत्थर (गौण खनिज) खदान है। खदान ग्राम—श्यामनगर, तहसील व जिला—कांकेर स्थित पार्ट ऑफ खसरा क्रमांक 5, कुल क्षेत्रफल—2 हेक्टेयर में है। खदान की आवेदित उत्खनन क्षमता—39,375 टन प्रतिवर्ष है।

वर्तमान में माननीय एनजीटी, प्रिंसिपल बेंच, नई दिल्ली द्वारा ओ.ए. क्रमांक 142/2022 में पारित आदेश दिनांक 07/12/2022 द्वारा आदेशित किया गया है कि "mining lease in which environmental clearance was granted by DEIAA in view of amendment notification dated 15/01/2016 are still continuing even after passing of order dated 13/09/2018 by this Tribunal in Satendra Pandey (supra) and issuance of OM dated 12/12/2018 by MoEF&CC without any re-appraisal by SEIAA and appropriate remedial action on the basis of such re-appraisal. All such mining leases in which environmental clearance was granted by DEIAA need to be brought in consonance with the directions given by Hon'ble Supreme Court in Deepak Kumar (supra) and order dated 13/09/2018 by this Tribunal in Satendra Pandey (supra) by re-appraisal granted environmental clearance by SEIAA. MoEF&CC is, therefore, directed to take appropriate steps for compliance in this regard by issuance of requisite directions in exercise of the statutory powers under the Environment (Protection) Act, 1986".

उपरोक्त के पालनार्थ भारत सरकार के पर्यावरण, वन एवं जलवायु मंत्रालय, नई दिल्ली द्वारा ऑफिस मेमोरेण्डम दिनांक 28/04/2023 जारी किया गया है, जिसके पैरा 4 अनुसार "The matter has been examined in the Ministry and accordingly it has been decided that all valid ECs issued by DEIAA shall be reappraised through SEAC/SEIAA in compliance to the order of the Hon'ble NGT in O.A.142 of 2022. In view of above, it is hereby directed that all concerned SEACs shall re-appraise the ECs issued by DEIAAs between 15.01.2016 and 13.09.2018 (including both dates) and all fresh ECs in this regard shall be granted only by SEIAAs based on such appraisal. The exercise shall be completed within a time period of one year from the date of issue of this OM. DEIAAs shall transfer all such files where ECs have been granted to concerned SEIAA within a time period of one month from issue of this OM."

तदनुसार परियोजना प्रस्तावक को एस.ई.ए.सी., छत्तीसगढ़ के ज्ञापन दिनांक 06/07/2023 द्वारा प्रस्तुतीकरण हेतु सूचित किया गया।

बैठकों का विवरण -

(अ) समिति की 474वीं बैठक दिनांक 13/07/2023:

प्रस्तुतीकरण हेतु श्री मनोज मंडल, प्रोपराईटर उपस्थित हुए। समिति द्वारा नस्ती, प्रस्तुत जानकारी का अवलोकन एवं परीक्षण करने पर निम्न स्थिति पाई गई:-

1. पूर्व में जारी पर्यावरणीय स्वीकृति संबंधी विवरण:-

- पूर्व में साधारण पत्थर खदान खसरा क्रमांक 5, कुल क्षेत्रफल - 2 हेक्टेयर, क्षमता - 39,375 टन प्रतिवर्ष हेतु पर्यावरणीय स्वीकृति जिला स्तरीय पर्यावरण समाघात निर्धारण प्राधिकरण, जिला—उत्तर—बस्तर—कांकेर द्वारा दिनांक

07/03/2017 को जारी की गई। यह स्वीकृति उत्खनिपट्टा अवधि तक (विस्तारित अवधि तक) की अवधि हेतु जारी की गई।

- ii. परियोजना प्रस्तावक द्वारा पूर्व में जारी पर्यावरणीय स्वीकृति के शर्तों के पालन में की गई कार्यवाही की जानकारी प्रस्तुत नहीं की गई है। समिति का मत है कि परियोजना प्रस्तावक द्वारा एकीकृत क्षेत्रीय कार्यालय पर्यावरण, वन एवं जलवायु परिवर्तन मंत्रालय, भारत सरकार, रायपुर से पूर्व में जारी पर्यावरणीय स्वीकृति का पालन प्रतिवेदन प्राप्त कर प्रस्तुत किया जाना आवश्यक है।
- iii. निर्धारित शर्तानुसार वृक्षारोपण नहीं की गई है।
- iv. कार्यालय कलेक्टर (खनिज शाखा), जिला-उत्तर-बस्तर-कांकेर के ज्ञापन क्रमांक 1047/खनिज/ख.लि./उ.प./2023-24 कांकेर, दिनांक 24/05/2023 द्वारा जारी प्रमाण पत्र अनुसार विगत वर्षों में किये गये उत्खनन की जानकारी निम्नानुसार है:-

वर्ष	उत्पादन (टन)
2018-19	1,191
2019-20	4,735
2020-21	4,027
2021-22	5,442
2022-23	200

प्रस्तुतीकरण के दौरान परियोजना प्रस्तावक द्वारा बताया गया कि वर्ष 2013 से 2018 तक खदान का संचालन नहीं किया गया है। इस संबंध में समिति का मत है कि वर्ष 2013 से 2018 तक खदान का संचालन नहीं किये जाने हेतु खनिज विभाग से प्रमाणित जानकारी प्राप्त कर प्रस्तुत किया जाना आवश्यक है।

2. भारत सरकार, पर्यावरण, वन एवं जलवायु मंत्रालय, नई दिल्ली द्वारा जारी ऑफिस मेमोरेण्डम दिनांक 28/04/2023 के अनुक्रम में राज्य स्तरीय पर्यावरण प्रभाव आकलन प्राधिकरण, छत्तीसगढ़ के ज्ञापन पृ. क्र. 433/एस.ई.आई.ए.ए., छ.ग. नवा रायपुर अटल नगर, दिनांक 22/05/2023 के द्वारा संचालक, संचालनालय, भौमिकी तथा खनिकर्म, इन्द्रावती भवन, नवा रायपुर अटल नगर को डी.ई.आई.ए.ए. द्वारा जारी पर्यावरणीय स्वीकृति की नस्तियों को एस.ई.आई.ए.ए., छ.ग. में अविलम्ब प्रेषित किये जाने हेतु पत्र लेख किया गया है। डी.ई.आई.ए.ए. द्वारा पर्यावरणीय स्वीकृति हेतु विचार किये गये आवेदित खदान से संबंधित नस्ती इस कार्यालय में आज दिनांक तक अप्राप्त है। अतः कार्यालय कलेक्टर (खनिज शाखा), जिला-उत्तर-बस्तर-कांकेर को पर्यावरणीय स्वीकृति हेतु विचार किये गये आवेदित खदान से संबंधित नस्ती को इस कार्यालय में अविलम्ब प्रेषित किये जाने हेतु पत्र लेख किया जाना आवश्यक है।
3. ग्राम पंचायत का अनापत्ति प्रमाण पत्र -उत्खनन के संबंध में ग्राम पंचायत श्याम नगर का दिनांक 26/11/2002 का अनापत्ति प्रमाण पत्र प्रस्तुत किया गया है।
4. उत्खनन योजना - क्वारी प्लान विथ क्वॉरी क्लोजर प्लान प्रस्तुत किया गया है, जो खनि अधिकारी, जिला-दक्षिण-बस्तर-दंतेवाड़ा के ज्ञापन क्रमांक 710/खनिज/2016 दंतेवाड़ा, दिनांक 05/08/2016 द्वारा अनुमोदित है।

5. 500 मीटर की परिधि में स्थित खदान – कार्यालय कलेक्टर (खनिज शाखा), जिला-उत्तर-बस्तर-कांकेर के ज्ञापन क्रमांक 1026/खनिज/ख.लि./उ.प./2023-24 कांकेर, दिनांक 22/05/2005 अनुसार आवेदित खदान से 500 मीटर के भीतर अवस्थित अन्य खदानों की संख्या निरंक है।
6. 200 मीटर की परिधि में स्थित सार्वजनिक क्षेत्र/संरचनाए – कार्यालय कलेक्टर (खनिज शाखा), जिला-उत्तर-बस्तर-कांकेर के ज्ञापन क्रमांक 1024/खनिज/ख.लि./उ.प./2023-24 कांकेर, दिनांक 22/05/2005 द्वारा जारी प्रमाण पत्र अनुसार उक्त खदान से 200 मीटर की परिधि में कोई भी सार्वजनिक क्षेत्र जैसे मंदिर, मस्जिद, मरघट, पुल, नदी, रेल लाईन, अस्पताल, स्कूल, एनीकट बांध एवं जल आपूर्ति आदि प्रतिबंधित क्षेत्र निर्मित नहीं है।
7. भूमि एवं लीज का विवरण – यह शासकीय भूमि है। लीज श्री मनोज कुमार मंडल के नाम पर है। लीज डीड 30 वर्षों अर्थात् दिनांक 14/01/2003 से 13/01/2033 तक की अवधि हेतु वैध है।
8. डिस्ट्रीक्ट सर्वे रिपोर्ट – वर्ष 2019 की डिस्ट्रीक्ट सर्वे रिपोर्ट (District Survey Report) की प्रति प्रस्तुत की गई है।
9. वन विभाग का अनापत्ति प्रमाण पत्र – कार्यालय वनमण्डलाधिकारी, पश्चिम भानुप्रतापपुर वन मण्डल, भानुप्रतापपुर के ज्ञापन क्रमांक/मा.चि./7509 भा.पुर, दिनांक 17/12/2002 से जारी अनापत्ति प्रमाण पत्र अनुसार आवेदित क्षेत्र वन क्षेत्र की सीमा से 3.4 कि.मी. की दूरी पर है।
10. महत्वपूर्ण संरचनाओं की दूरी – निकटतम आबादी ग्राम-श्यामनगर 1 कि.मी., स्कूल एवं अस्पताल ग्राम-पखांजूर 3.8 कि.मी. की दूरी पर स्थित है। राष्ट्रीय राजमार्ग 34 कि.मी. एवं राज्यमार्ग 3 कि.मी. दूर है। कोटरी नदी 7.8 कि.मी. दूर है।
11. पारिस्थितिकीय/जैवविविधता संवेदनशील क्षेत्र – परियोजना प्रस्तावक द्वारा 10 कि.मी. की परिधि में अंतर्राज्यीय सीमा, राष्ट्रीय उद्यान, अभयारण्य, केन्द्रीय प्रदूषण नियंत्रण बोर्ड द्वारा घोषित क्रिटिकली पॉल्युटेड एरिया, पारिस्थितिकीय संवेदनशील क्षेत्र या घोषित जैवविविधता क्षेत्र स्थित नहीं होना प्रतिवेदित किया है।
12. खनन संपदा एवं खनन का विवरण – जियोलॉजिकल रिजर्व 5,00,000 टन, माईनेबल रिजर्व 3,41,862 टन एवं रिकव्हेरेबल रिजर्व 3,07,676 टन है। लीज की 7.5 मीटर चौड़ी सीमा पट्टी (उत्खनन के लिए प्रतिबंधित क्षेत्र) का क्षेत्रफल 4,237.5 वर्गमीटर है। ओपन कास्ट सेमी मेकैनाईज्ड विधि से उत्खनन किया जाता है। उत्खनन की प्रस्तावित अधिकतम गहराई 10 मीटर है। लीज क्षेत्र चट्टानी क्षेत्र होने के कारण ऊपरी मिट्टी अवस्थित नहीं है। बेंच की ऊंचाई 3 मीटर एवं चौड़ाई 3 मीटर है। खदान की संभावित आयु 10 वर्ष है। जैक हैमर से ड्रिलिंग एवं कंट्रोल ब्लास्टिंग किया जाता है। लीज क्षेत्र में क्रशर स्थापित नहीं है एवं इसकी स्थापना का प्रस्ताव नहीं किया गया है। खदान में वायु प्रदूषण नियंत्रण हेतु जल का छिड़काव किया जाता है। वर्षवार प्रस्तावित उत्खनन का विवरण निम्नानुसार है:-

वर्ष	प्रस्तावित उत्खनन (टन)	वर्ष	प्रस्तावित उत्खनन (टन)
प्रथम	39,375	षष्ठम	28,687.5
द्वितीय	23,625	सप्तम	34,200

तृतीय	23,625	अष्टम	34,200
चतुर्थ	39,375	नवम	34,200
पंचम	39,375	दशम	28,687.5

13. ओव्हर बर्डन की मात्रा 34,186.2 टन है, जिसमें से आवश्यकतानुसार ओव्हर बर्डन का उपयोग पहुँच मार्ग के रख-रखाव में किया जाएगा एवं शेष ओव्हर बर्डन को विक्रय किया जाएगा। समिति का मत है कि उक्त ओव्हर बर्डन को नियमानुसार खनिज विभाग एवं छत्तीसगढ़ पर्यावरण संरक्षण मंडल से अनुमति उपरांत ही विक्रय किये जाने हेतु शपथ पत्र प्रस्तुत किया जाना आवश्यक है।
14. जल आपूर्ति – परियोजना हेतु आवश्यक जल की मात्रा 3 घनमीटर प्रतिदिन होती है। जल की आपूर्ति भू-जल के माध्यम से की जाती है। इस बाबत सेंट्रल ग्राउण्ड वॉटर अथॉरिटी से अनुमति प्राप्त कर प्रस्तुत किया गया है।
15. वृक्षारोपण कार्य – लीज क्षेत्र की सीमा में चारों ओर 7.5 मीटर की पट्टी में 800 नग वृक्षारोपण किया जाएगा। प्रस्तुत प्रस्ताव अनुसार पौधों के लिए राशि 56,000 रुपये, फेंसिंग के लिए राशि 2,40,700 रुपये, खाद के लिए राशि 8,000 रुपये, सिंचाई के लिए राशि 1,20,000 रुपये, रख-रखाव आदि के लिए राशि 61,000 रुपये, इस प्रकार प्रथम वर्ष हेतु कुल राशि 4,85,700 रुपये एवं आगामी चार वर्षों हेतु कुल राशि 6,49,600 रुपये का घटकवार व्यय विवरण प्रस्तुत किया गया है।
16. खदान की 7.5 मीटर की चौड़ी सीमा पट्टी में उत्खनन – लीज क्षेत्र के चारों ओर 7.5 मीटर की सीमा पट्टी में उत्खनन कार्य नहीं किया गया है।
17. कॉर्पोरेट पर्यावरणीय दायित्व (C.E.R.) – परियोजना प्रस्तावक द्वारा सी.ई.आर. (Corporate Environment Responsibility) हेतु समिति के समक्ष विस्तार से चर्चा उपरांत निम्नानुसार विस्तृत प्रस्ताव प्रस्तुत किया गया है:-

Capital Investment (in Lakh Rupees)	Percentage of Capital Investment to be Spent	Amount for CER Activities (in Lakh Rupees)	Amount Proposed & Details for CER Activities (in Lakh Rupees)	
			Particulars	CER Fund Allocation (in Lakh Rupees)
34	2%	0.68	Following activities at, Village- Shyam nagar	
			Plantation work	1.54
			Total	1.54

सी.ई.आर. के अंतर्गत लीज क्षेत्र से लगी हुई भूमि में (कदंब, पीपल, नीम, आम, जामुन आदि) वृक्षारोपण हेतु प्रस्तुत प्रस्ताव अनुसार 100 नग पौधों के लिए राशि 5,000 रुपये, फेंसिंग के लिए राशि 20,000 रुपये, खाद के लिए राशि 1,000 रुपये, सिंचाई तथा रख-रखाव आदि के लिए राशि 29,000 रुपये, इस प्रकार प्रथम वर्ष में कुल राशि 55,000 रुपये तथा आगामी 4 वर्ष में कुल राशि 99,600 रुपये हेतु घटकवार व्यय का विवरण प्रस्तुत किया गया है। समिति का मत है कि परियोजना प्रस्तावक द्वारा ग्राम पंचायत श्यामनगर के यथायोग्य स्थान (खसरा क्रमांक एवं क्षेत्रफल सहित) के संबंध में जानकारी प्रस्तुत किया जाना आवश्यक है।

18. खदान से किसी भी प्रकार का दूषित जल (यदि उत्पन्न होता है तो) का प्रवाह किसी भी प्राकृतिक जल स्रोत, नाला, नदी, तालाब इत्यादि में प्रवाहित नहीं किये

जाने एवं प्राकृतिक जल स्रोत, नाला, नदी, तालाब इत्यादि का संरक्षण किये जाने हेतु सोख पिट बनाने बाबत् शपथ पत्र प्रस्तुत किया गया है।

19. सुरक्षा को ध्यान में रखते हुए खदान में हमेशा कंट्रोल ब्लास्टिंग किये जाने बाबत् शपथ पत्र (Notarized undertaking) प्रस्तुत किया गया है।
20. माईनिंग लीज क्षेत्र के अंदर सघन वृक्षारोपण किये जाने एवं रोपित पौधों का सरवाइवल रेट (Survival rate) 90 प्रतिशत सुनिश्चित किये जाने बाबत् शपथ पत्र (Notarized undertaking) प्रस्तुत किया गया है।
21. परियोजना प्रस्तावक द्वारा मिनरल्स कनसेशन नियम (Minerals Consession Rule) के तहत बाउण्ड्री पिल्लर्स द्वारा सीमांकन का कार्य सुनिश्चित किये जाने बाबत् शपथ पत्र (Notarized undertaking) प्रस्तुत किया गया है।
22. छत्तीसगढ़ आदर्श पुनर्वास नीति के तहत स्थानीय लोगों को रोजगार दिये जाने हेतु शपथ पत्र (Notarized undertaking) प्रस्तुत किया गया है।
23. परियोजना प्रस्तावक द्वारा शपथ पत्र (Notarized undertaking) प्रस्तुत किया गया है कि उनके विरुद्ध इस परियोजना/खदान से संबंधित कोई न्यायालयीन प्रकरण देश के अंतर्गत किसी भी न्यायालय में लंबित नहीं है।
24. परियोजना प्रस्तावक द्वारा शपथ पत्र (Notarized undertaking) प्रस्तुत किया गया है कि उसके विरुद्ध भारत सरकार, पर्यावरण, वन और जलवायु परिवर्तन मंत्रालय की अधिसूचना का.आ. 804(अ), दिनांक 14/03/2017 के अंतर्गत कोई उल्लंघन का प्रकरण लंबित नहीं है।

समिति द्वारा तत्समय सर्वसम्मति से निम्नानुसार निर्णय लिया गया था:-

1. कार्यालय कलेक्टर (खनिज शाखा), जिला-उत्तर-बस्तर-कांकेर को पर्यावरणीय स्वीकृति हेतु विचार किये गये आवेदित खदान से संबंधित नस्ती को इस कार्यालय में अविलम्ब प्रेषित किये जाने हेतु पत्र लेख किया जाए।
2. भारत सरकार के पर्यावरण, वन एवं जलवायु मंत्रालय, नई दिल्ली द्वारा दिनांक 28/04/2023 को जारी ऑफिस मेमोरेण्डम में दिये गये निर्देश का बिन्दुवार पालन किये जाने बाबत् जानकारी एवं शपथ पत्र (Notarized undertaking) प्रस्तुत किया जाए।
3. एकीकृत क्षेत्रीय कार्यालय पर्यावरण, वन एवं जलवायु परिवर्तन मंत्रालय, भारत सरकार, रायपुर से पूर्व में जारी पर्यावरणीय स्वीकृति का पालन प्रतिवेदन प्राप्त कर प्रस्तुत किया जाए।
4. सी.ई.आर. के तहत प्रस्तावित वृक्षारोपण कार्य हेतु ग्राम पंचायत श्यामनगर के यथायोग्य स्थान (खसरा क्रमांक एवं क्षेत्रफल सहित) के संबंध में जानकारी प्रस्तुत किया जाए।
5. वर्ष 2013 से 2018 तक खदान का संचालन नहीं किये जाने हेतु खनिज विभाग से प्रमाणित जानकारी प्राप्त कर प्रस्तुत किया जाए।
6. खदान से जनित नियमानुसार खनिज विभाग एवं छत्तीसगढ़ पर्यावरण संरक्षण मंडल से अनुमति प्राप्त किये जाने के पश्चात् विक्रय किये जाने बाबत् शपथ पत्र (Notarized undertaking) प्रस्तुत किया जाए।

7. परियोजना से जिन-जिन स्थलों से फ्युजिटिव डस्ट उत्सर्जन होगा, उन स्थलों पर नियमित जल छिड़काव की व्यवस्था किये जाने बाबत् शपथ पत्र (Notarized undertaking) प्रस्तुत किया जाए।
8. माननीय सुप्रीम कोर्ट द्वारा दिनांक 02/08/2017 को common cause vs. Union of India writ petition (C) 114 of 214 में दिये गये निर्देश का पालन किये जाने बाबत् शपथ पत्र (Notarized undertaking) प्रस्तुत किया जाए।
9. माननीय सुप्रीम कोर्ट द्वारा दिनांक 08/01/2020 को writ petition (S) Civil No.114 /2014 common cause vs. Union of India & Ors. में दिये गये दिशा निर्देशों का पालन किये जाने बाबत् शपथ पत्र (Notarized undertaking) प्रस्तुत किया जाए।

उपरोक्त वांछित जानकारी/दस्तावेज प्राप्त होने उपरांत आगामी कार्यवाही की जाएगी।

तदनुसार एस.ई.ए.सी., छत्तीसगढ़ की 474वीं बैठक दिनांक 13/07/2023 के परिपेक्ष्य में परियोजना प्रस्तावक द्वारा जानकारी/दस्तावेज दिनांक 12/09/2023 को प्रस्तुत किया गया है।

(ब) समिति की 512वीं बैठक दिनांक 12/02/2024:

समिति द्वारा नस्ती, प्रस्तुत जानकारी का अवलोकन एवं परीक्षण करने पर निम्न स्थिति पाई गई:-

1. भारत सरकार के पर्यावरण, वन एवं जलवायु मंत्रालय, नई दिल्ली द्वारा दिनांक 28/04/2023 को जारी ऑफिस मेमोरेण्डम में दिये गये निर्देश का बिन्दुवार पालन किये जाने बाबत् जानकारी एवं शपथ पत्र (Notarized undertaking) प्रस्तुत किया गया है।
2. एकीकृत क्षेत्रीय कार्यालय पर्यावरण, वन एवं जलवायु परिवर्तन मंत्रालय, भारत सरकार, रायपुर से पूर्व में जारी पर्यावरणीय स्वीकृति का पालन प्रतिवेदन प्राप्त कर प्रस्तुत प्राप्त किये जाने के संबंध में परियोजना प्रस्तावक का कथन है कि छत्तीसगढ़ पर्यावरण संरक्षण मण्डल, नवा रायपुर अटल नगर में आवेदन किया गया है, जो प्रक्रियाधीन है।
3. सी.ई.आर. के तहत प्रस्तावित वृक्षारोपण कार्य हेतु ग्राम पंचायत श्यामनगर के यथायोग्य स्थान (खसरा क्रमांक 05 एवं क्षेत्रफल 2 हेक्टेयर) के संबंध में जानकारी प्रस्तुत किया गया है।
4. वर्ष 2013 से 2018 तक खदान का संचालन नहीं किये जाने हेतु खनिज विभाग से प्रमाणित जानकारी प्राप्त कर प्रस्तुत किये जाने के संबंध में परियोजना प्रस्तावक का कथन है कि वर्ष 2013 से 2018 तक खदान बंद था, क्योंकि 2013 लीज समाप्त होने के पूर्व अवधि विस्तार हेतु आवेदन करना किसी कारणवश नहीं होने से यह परियोजना संचालनालय, भौमिकी तथा खनिकर्म, नवा रायपुर अटल नगर में मामला वर्ष 2013 से 2018 तक विचाराधीन था। इस बाबत् परियोजना प्रस्तावक द्वारा न्यायालय संचालक, भौमिकी तथा खनिकर्म, रायपुर के अपील प्रकरण क्रमांक 154/2014, जारी पारित आदेश दिनांक 19/10/2016 की प्रति प्रस्तुत की गई है।

5. खदान से जनित ओव्हर बर्डन को नियमानुसार खनिज विभाग एवं छत्तीसगढ़ पर्यावरण संरक्षण मंडल से अनुमति प्राप्त किये जाने के पश्चात् विक्रय किये जाने बाबत् शपथ पत्र (Notarized undertaking) प्रस्तुत किया गया है।
6. परियोजना से जिन-जिन स्थलों से फ्युजिटिव डस्ट उत्सर्जन होगा, उन स्थलों पर नियमित जल छिड़काव की व्यवस्था किये जाने बाबत् शपथ पत्र (Notarized undertaking) प्रस्तुत किया गया है।
7. माननीय सुप्रीम कोर्ट द्वारा दिनांक 02/08/2017 को common cause vs. Union of India writ petition (C) 114 of 2014 में दिये गये निर्देश का पालन किये जाने बाबत् शपथ पत्र (Notarized undertaking) प्रस्तुत किया गया है।
8. माननीय सुप्रीम कोर्ट द्वारा दिनांक 08/01/2020 को writ petition (S) Civil No.114 /2014 common cause vs. Union of India & Ors. में दिये गये दिशा निर्देशों का पालन किये जाने बाबत् शपथ पत्र (Notarized undertaking) प्रस्तुत किया गया है।
9. समिति का मत है कि सी.ई.आर. एवं वृक्षारोपण कार्य के मॉनिटरिंग एवं पर्यवेक्षण हेतु त्रि-सदस्यीय समिति (प्रोपराईटर/प्रतिनिधि, ग्राम पंचायत के पदाधिकारी/प्रतिनिधि एवं जिला प्रशासन या छत्तीसगढ़ पर्यावरण संरक्षण मण्डल के पदाधिकारी/प्रतिनिधि) गठित किया जाना आवश्यक है। साथ ही सी.ई.आर. एवं वृक्षारोपण का कार्य पूर्ण किये जाने के उपरांत गठित त्रि-सदस्यीय समिति से सत्यापित कराया जाना आवश्यक है।
10. माननीय एन.जी.टी., प्रिंसिपल बेंच, नई दिल्ली द्वारा सत्येंद्र पाण्डेय विरुद्ध भारत सरकार, पर्यावरण, वन और जलवायु परिवर्तन मंत्रालय, नई दिल्ली एवं अन्य (ओरिजनल एप्लिकेशन नं. 186 ऑफ 2018 एवं अन्य) में दिनांक 13/09/2018 को पारित आदेश में मुख्य रूप से निम्नानुसार निर्देशित किया गया है:-
 - a) Providing for EIA, EMP and therefore, Public consultation for all areas from 5 to 25 ha. falling under category B-2 at par with category B-1 by SEAC / SEIAA as well as for cluster situation where ever it is not provided.
 - b) If a cluster or an individual lease size exceed 5 ha. EIA / EMP be made applicable in the process of grant of prior environment clearance.

समिति द्वारा विचार विमर्श उपरांत सर्वसम्मति से निम्नानुसार निर्णय लिया गया:-

1. एकीकृत क्षेत्रीय कार्यालय पर्यावरण, वन एवं जलवायु परिवर्तन मंत्रालय, भारत सरकार, रायपुर अथवा छत्तीसगढ़ पर्यावरण संरक्षण मण्डल, नवा रायपुर अटल नगर से पूर्व में जारी पर्यावरणीय स्वीकृति का पालन प्रतिवेदन को एस.ई.आई.ए. ए., छत्तीसगढ़ में आवश्यक रूप से प्रस्तुत करने की शर्त के अधीन पर्यावरणीय स्वीकृति की सशर्त अनुशंसा की जाती है।
2. मेसर्स श्यामनगर आर्डिनरी स्टोन क्वारी (प्रो.- श्री मनोज मण्डल) को ग्राम-श्यामनगर, तहसील-पखाजूर, जिला-कांकेर के पार्ट ऑफ खसरा क्रमांक 5 में स्थित साधारण पत्थर (गौण खनिज) खदान, कुल क्षेत्रफल-2 हेक्टेयर, क्षमता-39,375 टन प्रतिवर्ष हेतु परिशिष्ट-08 में वर्णित शर्तों के अधीन पर्यावरणीय स्वीकृति दिए जाने की अनुशंसा की गई।

राज्य स्तरीय पर्यावरण प्रभाव आकलन प्राधिकरण (एस.ई.आई.ए.ए.), छत्तीसगढ़ को तदानुसार सूचित किया जाए।

4. मेसर्स अशोक कुमार अग्रवाल (भटको आर्डिनरी स्टोन माईन, पार्टनर-श्री सचिन अग्रवाल), ग्राम-भटको, तहसील-बतौली, जिला-सरगुजा (सचिवालय का नस्ती क्रमांक 2605)

ऑनलाईन आवेदन - प्रपोजल नम्बर - एसआईए/ सीजी/ एमआईएन/ 438153/2023, दिनांक 28/07/2023 द्वारा पर्यावरणीय स्वीकृति हेतु आवेदन किया गया है।

प्रस्ताव का विवरण - यह पूर्व से संचालित साधारण पत्थर (गौण खनिज) खदान है। खदान ग्राम-भटको, तहसील-बतौली, जिला-सरगुजा स्थित खसरा क्रमांक 778/3, कुल क्षेत्रफल-1.068 हेक्टेयर में है। खदान की आवेदित उत्खनन क्षमता-7,685 टन प्रतिवर्ष है।

भारत सरकार के पर्यावरण, वन एवं जलवायु मंत्रालय, नई दिल्ली द्वारा ऑफिस मेमोरेण्डम दिनांक 28/04/2023 जारी किया गया है, जिसके पैरा 4 में निम्न प्रावधान है:-

"The matter has been examined in the Ministry and accordingly it has been decided that all valid ECs issued by DEIAA shall be reappraised through SEAC/SEIAA in compliance to the order of the Hon'ble NGT in O.A. 142 of 2022. In view of above, it is hereby directed that all concerned SEACs shall re-appraise the ECs issued by DEIAAs between 15.01.2016 and 13.09.2018 (including both dates) and all fresh ECs in this regard shall be granted only by SEIAAs based on such appraisal. The exercise shall be completed within a time period of one year from the date of issue of this OM. DEIAAs shall transfer all such files where ECs have been granted to concerned SEIAA within a time period of one month from issue of this OM."

उक्त ऑफिस मेमोरेण्डम के तहत परियोजना प्रस्तावक द्वारा जिला स्तरीय पर्यावरण समाघात निर्धारण प्राधिकरण से जारी पर्यावरणीय स्वीकृति के पुनः अनुशंसा (re-appraisal) हेतु एस.ई.ए.सी., छत्तीसगढ़ के समक्ष ऑनलाईन आवेदन किया गया है।

तदनुसार परियोजना प्रस्तावक को एस.ई.ए.सी., छत्तीसगढ़ के ज्ञापन दिनांक 21/09/2023 द्वारा प्रस्तुतीकरण हेतु सूचित किया गया।

बैठकों का विवरण -

(अ) समिति की 490वीं बैठक दिनांक 27/09/2023:

प्रस्तुतीकरण हेतु श्री सचिन अग्रवाल, पार्टनर उपस्थित हुए। समिति द्वारा नस्ती, प्रस्तुत जानकारी का अवलोकन एवं परीक्षण करने पर निम्न स्थिति पाई गई:-

1. पूर्व में जारी पर्यावरणीय स्वीकृति संबंधी विवरण:-

- पूर्व में पत्थर खदान खसरा क्रमांक 778/3, कुल क्षेत्रफल 1.068 हेक्टेयर, क्षमता-7,757.92 टन प्रतिवर्ष हेतु पर्यावरणीय स्वीकृति जिला स्तरीय पर्यावरण समाघात निर्धारण प्राधिकरण, जिला-सरगुजा द्वारा दिनांक 24/03/2017 को जारी की गई।
- परियोजना प्रस्तावक द्वारा पूर्व में जारी पर्यावरणीय स्वीकृति के शर्तों के पालन में की गई कार्यवाही की स्व-प्रमाणित जानकारी प्रस्तुत की गई है।
- वर्तमान में 270 नग वृक्षारोपण किया गया है।
- कार्यालय कलेक्टर (खनिज शाखा), जिला-सरगुजा के ज्ञापन क्रमांक 717/खनिज/ख.लि./2023 अम्बिकापुर, दिनांक 10/07/2023 द्वारा दिगत वर्षों में किये गये उत्खनन की जानकारी निम्नानुसार है:-

वित्तीय वर्ष	उत्पादन (टन में)
2017-18	352.00
2018-19	222.40
2019-20	4,422.40
2020-21	4,491.20
2021-22	4,000.00
2022-23	96.00
मई 2023 तक	निरंक

- ग्राम पंचायत का अनापत्ति प्रमाण पत्र – उत्खनन एवं क्रशर के संबंध में ग्राम पंचायत भटको का दिनांक 02/01/2009 का अनापत्ति प्रमाण पत्र प्रस्तुत किया गया है।
- उत्खनन योजना – मॉडिफाईड क्वारी प्लान, इन्डररोमेंट मेनेजमेंट प्लान एंड क्वॉरी क्लोजर प्लान प्रस्तुत किया गया है, जो खनि अधिकारी जिला-रायगढ़ के पृ. ज्ञापन क्रमांक 42-44/ख.लि./स्था./2023 रायगढ़, दिनांक 12/01/2023 द्वारा अनुमोदित है।
- 500 मीटर की परिधि में स्थित खदान – कार्यालय कलेक्टर (खनिज शाखा), जिला-सरगुजा के ज्ञापन क्रमांक 631/खनिज/ख.लि./2023 अम्बिकापुर, दिनांक 22/05/2023 के अनुसार आवेदित खदान से 500 मीटर के भीतर अवस्थित खदानों की संख्या निरंक है।
- 200 मीटर की परिधि में स्थित सार्वजनिक क्षेत्र/संरचनाए – कार्यालय कलेक्टर (खनिज शाखा), जिला-सरगुजा के ज्ञापन क्रमांक 830/खनिज/ख.लि./2023 अम्बिकापुर, दिनांक 22/05/2023 द्वारा जारी प्रमाण पत्र अनुसार उक्त खदान से 200 मीटर की परिधि में कोई भी सार्वजनिक क्षेत्र जैसे पुल, रेललाईन, नहर, बांध, एनीकट, भवन, स्कूल, अस्पताल, वॉटर सप्लाई परियोजना, मंदिर, मस्जिद, गुरुद्वारा, मरघट, दार्शनिक स्थल आदि प्रतिबंधित क्षेत्र निर्मित नहीं है।
- भूमि एवं लीज का विवरण – यह शासकीय भूमि है। लीज श्रीमती मंजू मित्तल के नाम पर है। लीज डीड 10 वर्षों अर्थात् दिनांक 07/03/2009 से 06/03/2019 तक की अवधि हेतु वैध थी। तत्पश्चात् लीज डीड 20 वर्षों अर्थात् दिनांक 07/03/2019 से 06/03/2039 तक की अवधि हेतु विस्तारित की गई है। कार्यालय कलेक्टर सरगुजा (खनिज शाखा), अम्बिकापुर के आदेश दिनांक 29/04/2022 द्वारा "उक्त उत्खनन पट्टा को मेसर्स अशोक कुमार अग्रवाल प्रो.- श्री सचिन अग्रवाल, पिता श्री अशोक कुमार अग्रवाल, निवासी रेस्ट हॉउस रोड पत्थलगांव, जिला-जशपुर छ.ग. के पक्ष में अंतरण करने के लिए आवेदन पत्र दिनांक 25/03/2022 को प्रस्तुत किया गया था। पट्टेदार द्वारा प्रस्तुत आवेदन पत्र तथा अंतरिती के द्वारा प्रस्तुत शपथ पत्र के आधार पर छ.ग. गौण खनिज नियम 2015 के नियम 56(3) के तहत उक्त उत्खनन पट्टा को अंतरिती के पक्ष के अंतरण करने की अनुज्ञा प्रदान की जाती है।" का उल्लेख है। साथ ही परियोजना प्रस्तावक द्वारा इस आशय का शपथ पत्र (Notarized undertaking) प्रस्तुत किया गया है कि खनिज विभाग के निर्देशानुसार पर्यावरण स्वीकृत प्राप्त होने के पश्चात् ही लीज अंतरण अनुबंध करवाया जा सकता है। अतः राज्य स्तर पर्यावरण समाघात निर्धारण प्राधिरण छत्तीसगढ़ के द्वारा खदान को पर्यावरण स्वीकृति प्राप्त होने के पश्चात् लीज अंतरण कराकर आपके कार्यालय में लीज अंतरण अनुबंध की प्रति जमा की जावेगी।

पार्टनर द्वारा पार्टनरशीप डीड की प्रति प्रस्तुत की गई है, जिसके अनुसार श्री सचिन अग्रवाल, श्रीमती अल्का देवी अग्रवाल, श्रीमती पदमिनी अग्रवाल, श्री मदन जैन, स्व. श्री अशोक कुमार अग्रवाल, श्री अनुप मित्तल एवं श्रीमती चंचल मित्तल पार्टनर है।

7. डिस्ट्रीक्ट सर्वे रिपोर्ट – वर्ष 2019 की डिस्ट्रीक्ट सर्वे रिपोर्ट (District Survey Report) की प्रति प्रस्तुत की गई है।
8. वन विभाग का अनापत्ति प्रमाण पत्र – कार्यालय वनमण्डलाधिकारी, पूर्वी सरगुजा वनमण्डल, अंबिकापुर के ज्ञापन क्रमांक/मा.चि./231 अंबिकापुर, दिनांक 12/01/2009 को जारी पत्र अनुसार आवेदित भूमि राजस्व अभिलेखों में शासकीय भूमि पहाड़ चट्टान दर्ज है, उक्त भूमि खसरा सीमांकित वन क्षेत्र के अंतर्गत नहीं आता है।
9. महत्वपूर्ण संरचनाओं की दूरी – निकटतम आबादी ग्राम-कुनकुरी 400 मीटर, ग्राम-भटको 750 मीटर, स्कूल ग्राम-भटको 1.15 कि.मी. एवं अस्पताल अंबिकापुर 28 कि.मी. की दूरी पर स्थित है। राष्ट्रीय राजमार्ग 700 मीटर एवं राज्यमार्ग 29.2 कि.मी. दूर है। मांड नदी 3.4 कि.मी., मौसमी नाला 760 मीटर, तालाब 230 मीटर, रोड़ ब्रिज 1.8 कि.मी. एवं नहर 20.80 कि.मी. दूर है।
10. खनन संपदा एवं खनन का विवरण – जियोलॉजिकल रिजर्व 1,50,430 टन, माईनेबल रिजर्व 86,737 टन एवं रिकवरेबल रिजर्व 78,063 टन है। लीज की 7.5 मीटर चौड़ी सीमा पट्टी (उत्खनन के लिए प्रतिबंधित क्षेत्र) का क्षेत्रफल 3,000 वर्गमीटर है। ओपन कास्ट सेमी मेकेनाईज्ड विधि से उत्खनन किया जाता है। उत्खनन की प्रस्तावित अधिकतम गहराई 6 मीटर है। लीज क्षेत्र में ऊपरी मिट्टी की मोटाई 0.5 मीटर है तथा कुल मात्रा 2,058.50 घनमीटर है। जिसमें से 1,052 घनमीटर ऊपरी मिट्टी को लीज की 7.5 मीटर चौड़ी सीमा पट्टी (उत्खनन के लिए प्रतिबंधित क्षेत्र) में फैलाकर वृक्षारोपण किया जाएगा एवं शेष 1,006.5 घनमीटर ऊपरी मिट्टी को लीज क्षेत्र के बाहर भण्डारित कर संरक्षित रखा जाएगा। बेंच की ऊंचाई 3 मीटर एवं चौड़ाई 3 मीटर है। खदान की संभावित आयु 11 वर्ष है। लीज क्षेत्र में क्रशर स्थापित है, जिसका क्षेत्रफल 700 वर्गमीटर है। जैक हैमर से ड्रिलिंग एवं कंट्रोल ब्लास्टिंग किया जाता है। खदान में वायु प्रदूषण नियंत्रण हेतु जल का छिड़काव किया जाता है। वर्षवार प्रस्तावित उत्खनन का विवरण निम्नानुसार है:-

वर्ष	प्रस्तावित उत्खनन (टन)
प्रथम	7,503
द्वितीय	7,594
तृतीय	7,655
चतुर्थ	7,533
पंचम	7,685

11. जल आपूर्ति – परियोजना हेतु आवश्यक जल की मात्रा 5 घनमीटर प्रतिदिन होगी। जल की आपूर्ति बोरवेल के माध्यम से की जाती है। इस बाबत सेन्ट्रल ग्राउंड वाटर अथॉरिटी से अनुमति प्राप्त कर प्रस्तुत किया गया है।
12. वृक्षारोपण कार्य – लीज क्षेत्र की सीमा में चारों ओर 7.5 मीटर की पट्टी में कुल 594 नग वृक्षारोपण किया जाएगा। वर्तमान में 330 नग वृक्षारोपण किया गया है, शेष 264 नग वृक्षारोपण किया जाएगा। प्रस्तुत प्रस्ताव अनुसार पौधों के लिए

राशि 26,400 रुपये, फेंसिंग के लिए राशि 50,000 रुपये, खाद के लिए राशि 29,700 रुपये, सिंचाई तथा रख-रखाव आदि के लिए राशि 1,55,000 रुपये, इस प्रकार प्रथम वर्ष में कुल राशि 2,61,100 रुपये एवं आगामी 4 वर्षों में कुल राशि 8,98,800 रुपये हेतु घटकवार व्यय का विवरण प्रस्तुत किया गया है।

13. खदान की 7.5 मीटर की चौड़ी सीमा पट्टी में उत्खनन – लीज क्षेत्र के चारों ओर 7.5 मीटर की सीमा पट्टी में उत्खनन कार्य नहीं किया गया है।
14. कॉर्पोरेट पर्यावरणीय दायित्व (C.E.R.) – परियोजना प्रस्तावक द्वारा सी.ई.आर. (Corporate Environment Responsibility) हेतु समिति के समक्ष विस्तार से चर्चा उपरांत निम्नानुसार विस्तृत प्रस्ताव प्रस्तुत किया गया है:-

Capital Investment (in Lakh Rupees)	Percentage of Capital Investment to be Spent	Amount for CER Activities (In Lakh Rupees)	Amount Proposed & Details for CER Activities (In Lakh Rupees)	
			Particulars	CER Fund Allocation (in Lakh Rupees)
34.55	2%	0.7	Following activities at Nearby, Village- Kunkurikala	
			Plantation around village pond	0.925
			Total	0.925

15. सी.ई.आर. के अंतर्गत तालाब पर (आम, कटहल एवं जामुन) वृक्षारोपण हेतु प्रस्तुत प्रस्ताव अनुसार 60 नग वृक्षारोपण किया जाना है। वर्तमान में 10 नग वृक्ष तालाब पर स्थित हैं, शेष 50 नग वृक्षारोपण किया जाएगा। प्रस्तुत प्रस्ताव अनुसार 20 नग पौधों के लिए राशि 5,000 रुपये, फेंसिंग के लिए राशि 7,500 रुपये, खाद के लिए राशि 3,000 रुपये, सिंचाई तथा रख-रखाव आदि के लिए राशि 17,000 रुपये, इस प्रकार प्रथम वर्ष में कुल राशि 32,500 रुपये तथा आगामी 4 वर्ष में कुल राशि 60,000 रुपये हेतु घटकवार व्यय का विवरण प्रस्तुत किया गया है। परियोजना प्रस्तावक द्वारा ग्राम पंचायत कुनकुरीकला के सहमति उपरांत यथायोग्य स्थान (खसरा क्रमांक 944, रकबा 0.866 हेक्टेयर) के संबंध में जानकारी प्रस्तुत की गई है।
16. परियोजना प्रस्तावक द्वारा ऊपरी मिट्टी को लीज क्षेत्र के अंदर सेप्टी जोन में 1 मीटर की ऊँचाई तक भण्डारित किये जाने, शेष ऊपरी मिट्टी को लीज क्षेत्र के बाहर में भण्डारित किये जाने। इस प्रकार भण्डारित ऊपरी मिट्टी का किसी भी प्रकार का दुरुपयोग न करने, विक्रय न करने एवं अन्य कार्यों में उपयोग नहीं किये जाने, इस मिट्टी का उपयोग पुनःभराव हेतु किये जाने तथा निरीक्षणकर्ता/अधिकारी को उनके निरीक्षण/भ्रमण के दौरान निरीक्षण कराये जाने बाबत् शपथ पत्र (Notarized undertaking) प्रस्तुत किया गया है।
17. खदान में पत्थर उत्खनन हेतु कम तीव्रता युक्त वैज्ञानिक विधि से नियंत्रित मापदण्डों के अनुसार डी.जी.एम.एस. अधिकृत एवं पंजीकृत ब्लास्टिंग विशेषज्ञ द्वारा ही ब्लास्टिंग कराये जाने बाबत् शपथ पत्र (Notarized undertaking) प्रस्तुत किया गया है।
18. फ्यूजिटिव डस्ट उत्सर्जन के नियंत्रण हेतु नियमित जल छिड़काव किये जाने बाबत् शपथ पत्र (Notarized undertaking) प्रस्तुत किया गया है।

19. माईनिंग लीज क्षेत्र के अंदर सघन वृक्षारोपण किये जाने एवं रोपित पौधों का सरवाइवल रेट (Survival rate) 90 प्रतिशत सुनिश्चित किये जाने बाबत् शपथ पत्र (Notarized undertaking) प्रस्तुत किया गया है।
20. छत्तीसगढ़ आदर्श पुनर्वास नीति के तहत स्थानीय लोगों को रोजगार दिये जाने हेतु शपथ पत्र (Notarized undertaking) प्रस्तुत किया गया है।
21. परियोजना प्रस्तावक द्वारा खनिज नियमों के तहत बाउण्ड्री पिल्लर्स द्वारा सीमांकन का कार्य सुनिश्चित किये जाने बाबत् शपथ पत्र (Notarized undertaking) प्रस्तुत किया गया है।
22. परियोजना प्रस्तावक द्वारा शपथ पत्र (Notarized undertaking) प्रस्तुत किया गया है कि खदान से किसी भी प्रकार का दूषित जल (यदि उत्पन्न होता है तो) का प्रवाह किसी भी प्राकृतिक जल स्रोत, तालाब, नदी, नाला में नहीं किया जाएगा। हमारे द्वारा खदान के संचालन के दौरान तालाब एवं अन्य निकटतम जल निकायों को किसी भी प्रकार की कोई क्षति नहीं पहुंचाई जायेगी, एवं प्राकृतिक जल स्रोत, नाला, नदी, तालाब के संरक्षण और संवर्धन हेतु निम्न उपाय किये जावेंगे : -
 - i. आवेदित खदान से किसी भी प्रकार का दूषित जल उत्पन्न नहीं होता है अर्थात् किसी भी प्रकार के दूषित जल का प्रवाह किसी भी प्राकृतिक जल स्रोत में नहीं किया जावेगा।
 - ii. खदान कार्यालय से उत्पन्न घरेलू अपशिष्टों के निपटान के लिए सेप्टिक टैंक और सोख गड्ढे प्रदान किये जाएंगे।
 - iii. सतही जल के संरक्षण के लिए खदान के चारों ओर गारलैंड ड्रेन एवं सेटलिंग टैंक के द्वारा उपचारित करके ही अन्य स्रोतों में छोड़ा जावेगा।
 - iv. खदान के अंदर वर्षा द्वारा संचित जल को उपचारित करके आवश्यकतानुसार ग्रामीणों को उपलब्ध कराया जावेगा।
 - v. खदान की बाउंड्री के चारों ओर सघन वृक्षारोपण किया जावेगा।
 - vi. यथा संभव तालाब के चारों ओर भी सघन वृक्षारोपण किया जावेगा।

प्रस्तुत आवेदन में आवेदित स्थल से तालाब 230 मीटर तथा नहर 20.80 मीटर की दूरी पर है जो कि छत्तीसगढ़ गौण खनिज अधिनियम, 2015 में वर्णित मानक दूरियों से अधिक है। अतः खदान संचालन के दौरान उपरोक्त बिन्दु क्रमांक (i) से (vi) के पालन से तालाब एवं नहर पर प्रभाव को रोका जा सकेगा।
23. परियोजना प्रस्तावक द्वारा शपथ पत्र (Notarized undertaking) प्रस्तुत किया गया है कि उनके विरुद्ध इस परियोजना/खदान से संबंधित कोई न्यायालयीन प्रकरण देश के अंतर्गत किसी भी न्यायालय में लंबित नहीं है।
24. परियोजना प्रस्तावक द्वारा शपथ पत्र (Notarized undertaking) प्रस्तुत किया गया है कि उसके विरुद्ध भारत सरकार, पर्यावरण, वन और जलवायु परिवर्तन मंत्रालय की अधिसूचना का.आ. 804(अ), दिनांक 14/03/2017 के अंतर्गत कोई उल्लंघन का प्रकरण लंबित नहीं है।
25. माननीय सुप्रीम कोर्ट द्वारा दिनांक 02/08/2017 को Common Cause Vs. Union Of India Writ Petition (C) 114 of 2014 में दिए गए दिशा निर्देश का पालन करने बाबत् शपथ पत्र (Notarized undertaking) प्रस्तुत किया गया है।

26. माननीय सुप्रीम कोर्ट द्वारा दिनांक 08/01/2020 को Writ Petition (S) Civil No. 114 /2014 Common Cause Vs. Union Of India & Ors. में दिए गए दिशा निर्देश का पालन करने बाबत शपथ पत्र (Notarized undertaking) प्रस्तुत किया गया है।
27. परियोजना प्रस्तावक द्वारा इस आशय का शपथ पत्र (Notarized undertaking) प्रस्तुत किया गया है कि आवेदित स्थल से स्कूल 1.15 कि.मी., अस्पताल 28 कि.मी. एवं आबादी क्षेत्र 750 मीटर की दूरी पर है जो कि छत्तीसगढ़ गौण खनिज अधिनियम, 2015 में वर्णित मानक दूरियों से अधिक है। अतः स्कूल, अस्पताल एवं आबादी क्षेत्र में प्रभाव नगण्य होगा। खनन कार्य से स्कूल, अस्पताल एवं आबादी क्षेत्र में होने वाली जन समस्याओं के निराकरण हेतु निम्न उपाय किये जाएंगे-
- खदान के माईन बाउन्ड्री में चारों ओर सघन वृक्षारोपण किया जावेगा जिससे स्कूल, अस्पताल एवं आबादी क्षेत्र में प्रभाव नगण्य होगा।
 - धूल (डस्ट) के निराकरण के लिए टैंकर के द्वारा पानी का छिड़काव किया जाएगा जिससे स्कूल, अस्पताल एवं आबादी क्षेत्र में प्रभाव नगण्य होगा।
 - हमारे द्वारा खनिज का परिवहन तारपोलिन से ढककर किया जावेगा, जिससे रास्ते में वाहन से खनिज ना गिरे।
 - हमारे द्वारा वाहनों का परिवहन स्कूल एवं आबादी क्षेत्र से होकर नहीं किया जावेगा जिससे स्कूल, अस्पताल एवं आबादी क्षेत्र में परिवहन का प्रभाव नगण्य होगा।
 - हमारे द्वारा स्कूल एवं आबादी क्षेत्र में कैम्प लगाकर स्वास्थ्य परीक्षण कराया जावेगा।
 - हमारे द्वारा ग्राम में स्थित तालाब में परियोजना लागत की 2 प्रतिशत राशि सी.ई.आर. के तहत तालाब के चारों ओर आम की विभिन्न प्रजातियों, जामुन, कटहल आदि के पौधों का रोपण एवं सुरक्षा हेतु फेंसिंग तथा 5 वर्षों तक संपूर्ण देखभाल किया जावेगा।
 - सड़कों का उचित रखरखाव एवं धूल आदि से सुरक्षा हेतु नियमित जल छिड़काव किया जावेगा, जिससे स्कूल, अस्पताल एवं आबादी क्षेत्र में धूल का प्रभाव नगण्य होगा।
 - धूल एवं ब्लास्टिंग आदि से होने वाले प्रभावों के लिए DGMS के रजिस्टर्ड ब्लास्टर द्वारा नियमानुसार कम तीव्रता वाले नियंत्रित विस्फोट की तकनीक अपनाकर कम किया जाएगा। जिससे ब्लास्टिंग के कारण आबादी क्षेत्र, स्कूल एवं अस्पताल पर पड़ने वाला प्रभाव नगण्य होगा।
28. परियोजना प्रस्तावक द्वारा सी.ई.आर. के तहत प्रस्तावित कार्यों के कार्य पूर्ण कर लेने के उपरान्त संबंधित ग्राम पंचायत से कार्यपूर्ण प्रतिवेदन प्राप्त कर, जियोटेग फोटोग्राफ सहित जानकारी पर्यावरण स्वीकृति हेतु जमा किये जाने वाले अर्धवार्षिक रिपोर्ट में समाहित कर प्रस्तुत किये जाने बाबत शपथ पत्र (Notarized undertaking) प्रस्तुत किया गया है।
29. लीज क्षेत्र के चारों माईन बाउन्ड्री में ग्रीन बेल्ट योजना के तहत पौधा रोपण किया गया है, शेष पौधों का रोपण फेंसिंग के साथ करके जियोटेग फोटोग्राफ के

साथ अर्धवार्षिक रिपोर्ट में जमा किये जाने बाबत् शपथ पत्र (Notarized undertaking) प्रस्तुत किया गया है।

समिति द्वारा तत्समय सर्वसम्मति से निम्नानुसार निर्णय लिया गया था:-

1. 1,006.5 घनमीटर ऊपरी मिट्टी को लीज क्षेत्र के बाहर भण्डारित कर संरक्षित रखे जाने बाबत् ऊपरी मिट्टी प्रबंधन योजना को प्रस्तुत किया जाए।
2. भारत सरकार के पर्यावरण, वन एवं जलवायु मंत्रालय, नई दिल्ली द्वारा दिनांक 28/04/2023 को जारी ऑफिस मेमोरेण्डम में दिये गये निर्देश का बिन्दुवार पालन किये जाने बाबत् शपथ पत्र (Notarized undertaking) प्रस्तुत किया जाए।

उपरोक्त वांछित जानकारी/दस्तावेज प्राप्त होने उपरांत आगामी कार्यवाही की जाएगी।

परियोजना प्रस्तावक को तदानुसार सूचित किया जाए। साथ ही कार्यालय वनमण्डलाधिकारी, जिला-सरगुजा को पत्र लेख किया जाए।

तदानुसार एस.ई.ए.सी., छत्तीसगढ़ के ज्ञापन दिनांक 22/12/2023 के परिपेक्ष्य में परियोजना प्रस्तावक द्वारा जानकारी/दस्तावेज दिनांक 26/12/2023 को प्रस्तुत किया गया है।

(ब) समिति की 512वीं बैठक दिनांक 12/02/2024:

समिति द्वारा नस्ती, प्रस्तुत जानकारी का अवलोकन एवं परीक्षण करने पर निम्न स्थिति पाई गई:-

1. 1,006.5 घनमीटर ऊपरी मिट्टी को लीज क्षेत्र के बाहर ग्राम-कुनकुरीकला, तहसील-बतौली, जिला-सरगुजा के सहमति प्राप्त भूमि खसरा क्रमांक 1380, रकबा 4780 वर्गमीटर क्षेत्र पर 1 मीटर की ऊंचाई एवं 3 डिग्री के स्लोप में भण्डारित कर संरक्षित रखे जाने बाबत् ऊपरी मिट्टी प्रबंधन योजना को प्रस्तुत किया गया है। साथ ही भूमि स्वामी का सहमति पत्र प्रस्तुत किया गया है।
2. भारत सरकार के पर्यावरण, वन एवं जलवायु मंत्रालय, नई दिल्ली द्वारा दिनांक 28/04/2023 को जारी ऑफिस मेमोरेण्डम में दिये गये निर्देश का बिन्दुवार पालन किये जाने बाबत् शपथ पत्र (Notarized undertaking) प्रस्तुत किया गया है।
3. समिति का मत है कि सी.ई.आर. एवं वृक्षारोपण कार्य के मॉनिटरिंग एवं पर्यवेक्षण हेतु त्रि-सदस्यीय समिति (प्रोपराईटर/प्रतिनिधि, ग्राम पंचायत के पदाधिकारी/प्रतिनिधि एवं जिला प्रशासन या छत्तीसगढ़ पर्यावरण संरक्षण मण्डल के पदाधिकारी/प्रतिनिधि) गठित किया जाना आवश्यक है। साथ ही सी.ई.आर. एवं वृक्षारोपण का कार्य पूर्ण किये जाने के उपरांत गठित त्रि-सदस्यीय समिति से सत्यापित कराया जाना आवश्यक है।
4. माननीय एन.जी.टी., प्रिंसिपल बेंच, नई दिल्ली द्वारा सत्येंद्र पाण्डेय विरुद्ध भारत सरकार, पर्यावरण, वन और जलवायु परिवर्तन मंत्रालय, नई दिल्ली एवं अन्य (ओरिजनल एप्लिकेशन नं. 186 ऑफ 2016 एवं अन्य) में दिनांक 13/09/2018 को पारित आदेश में मुख्य रूप से निम्नानुसार निर्देशित किया गया है:-

- a) Providing for EIA, EMP and therefore, Public consultation for all areas from 5 to 25 ha. falling under category B-2 at par with category B-1 by SEAC / SEIAA as well as for cluster situation where ever it is not provided.

- b) If a cluster or an individual lease size exceed 5 ha. EIA / EMP be made applicable in the process of grant of prior environment clearance.

समिति द्वारा विचार विमर्श उपरांत सर्वसम्मति से आवेदक – मेसर्स अशोक कुमार अग्रवाल (भटको आर्डिनरी स्टोन माईन, पार्टनर—श्री सचिन अग्रवाल) को ग्राम—भटको, तहसील—बतौली, जिला—सरगुजा के खसरा क्रमांक 778/3 में स्थित साधारण पत्थर (गौण खनिज) खदान, कुल क्षेत्रफल—1.068 हेक्टेयर, क्षमता—7.685 टन प्रतिवर्ष हेतु परिशिष्ट—09 में वर्णित शर्तों के अधीन पर्यावरणीय स्वीकृति दिए जाने की अनुशंसा की गई।

राज्य स्तरीय पर्यावरण प्रभाव आकलन प्राधिकरण (एस.ई.आई.ए.ए.), छत्तीसगढ़ को तदानुसार सूचित किया जाए।

5. मेसर्स शौर्य भिनरल्स प्राइवेट लिमिटेड (छोटेहरदी डोलोमाईट माईन, डायरेक्टर – श्री मयंक गग्गी), ग्राम—छोटेहरदी, तहसील—पुसौर, जिला—रायगढ़ (सचिवालय का नस्ती क्रमांक 2847)

ऑनलाईन आवेदन – प्रपोजल नम्बर – एसआईए / सीजी / एमआईएन / 441372/2023, दिनांक 22/08/2023 द्वारा पर्यावरणीय स्वीकृति हेतु आवेदन किया गया है।

प्रस्ताव का विवरण – यह पूर्व से संचालित डोलोमाईट (गौण खनिज) खदान है। खदान ग्राम—छोटेहरदी, तहसील—पुसौर, जिला—रायगढ़ स्थित खसरा क्रमांक 108/1, 203, 207/2, 208/3, 208/4, 209/1, 209/2, 209/3, 210/2, 210/3, 210/4, 210/5, 211, 213/1क, 213/1ख, 213/1ग, 213/1घ, 213/1ङ, 326/1, 329/1, 329/2 एवं 329/3, कुल क्षेत्रफल—4.379 हेक्टेयर में है। खदान की आवेदित उत्खनन क्षमता—1,10,000 टन प्रतिवर्ष है।

भारत सरकार के पर्यावरण, वन एवं जलवायु मंत्रालय, नई दिल्ली द्वारा ऑफिस मेमोरेण्डम दिनांक 28/04/2023 जारी किया गया है, जिसके पैरा 4 में निम्न प्रावधान है:-

"The matter has been examined in the Ministry and accordingly it has been decided that all valid ECs issued by DEIAA shall be reappraised through SEAC/SEIAA in compliance to the order of the Hon'ble NGT in O.A. 142 of 2022. In view of above, it is hereby directed that all concerned SEACs shall re-appraise the ECs issued by DEIAAs between 15.01.2016 and 13.09.2018 (including both dates) and all fresh ECs in this regard shall be granted only by SEIAAs based on such appraisal. The exercise shall be completed within a time period of one year from the date of issue of this OM. DEIAAs shall transfer all such files where ECs have been granted to concerned SEIAA within a time period of one month from issue of this OM."

उक्त ऑफिस मेमोरेण्डम के तहत परियोजना प्रस्तावक द्वारा जिला स्तरीय पर्यावरण समाघात निर्धारण प्राधिकरण से जारी पर्यावरणीय स्वीकृति के पुनः अनुशंसा (re-appraisal) हेतु एस.ई.ए.सी., छत्तीसगढ़ के समक्ष ऑनलाईन आवेदन किया गया है।

तदानुसार परियोजना प्रस्तावक को एस.ई.ए.सी., छत्तीसगढ़ के ज्ञापन दिनांक 18/10/2023 द्वारा प्रस्तुतीकरण हेतु सूचित किया गया।

बैठकों का विवरण –

(अ) समिति की 494वीं बैठक दिनांक 27/10/2023:

प्रस्तुतीकरण हेतु श्री रूपेश शर्मा, अधिकृत प्रतिनिधि उपस्थित हुए। समिति द्वारा नस्ती, प्रस्तुत जानकारी का अवलोकन एवं परीक्षण करने पर निम्न स्थिति पाई गई:-

1. पूर्व में जारी पर्यावरणीय स्वीकृति संबंधी विवरण:-

- पूर्व में डोलोमाईट खदान खसरा क्रमांक 108/1, 203, 207/2, 208/3, 208/4, 209/1, 209/2, 209/3, 210/2, 210/3, 210/4, 210/5, 211, 213/1क, 213/1ख, 213/1ग, 213/1घ, 213/1ङ, 326/1, 329/1, 329/2 एवं 329/3, कुल क्षेत्रफल-4.379 क्षमता-1,10,000 टन प्रतिवर्ष हेतु पर्यावरणीय स्वीकृति जिला स्तरीय पर्यावरण समाघात निर्धारण प्राधिकरण, जिला-रायगढ़ द्वारा दिनांक 30/12/2016 को जारी की गई।
- परियोजना प्रस्तावक द्वारा पूर्व में जारी पर्यावरणीय स्वीकृति के शर्तों के पालन में की गई कार्यवाही की स्व-प्रमाणित जानकारी प्रस्तुत की गई है।
- निर्धारित शर्तानुसार 450 नग वृक्षारोपण किया गया है।
- कार्यालय कलेक्टर (खनिज शाखा), जिला-रायगढ़ के ज्ञापन क्रमांक 1822/ख.लि.-1/2023 रायगढ़, दिनांक 05/07/2023 द्वारा जारी प्रमाण पत्र अनुसार विगत वर्षों में किये गये उत्खनन की जानकारी निम्नानुसार है:-

वर्ष	उत्पादन योजना अनुसार अनुमोदित मात्रा (टन)	वास्तविक उत्खनन (टन)
2016-17	1,00,000	64,524
2017-18	1,05,000	1,04,998
2018-19	1,10,000	96,240
2019-20	1,15,000	1,09,248
2020-21	1,20,000	98,822
2021-22	1,20,000	83,998
2022-23	1,20,000	52,966

- ग्राम पंचायत का अनापत्ति प्रमाण पत्र - उत्खनन के संबंध में ग्राम पंचायत छोटेहरदी का दिनांक 26/02/2007 का अनापत्ति प्रमाण पत्र प्रस्तुत किया गया है।
- उत्खनन योजना - मॉडिफिकेशन ऑफ क्वारी प्लान अलॉग विथ क्वारी क्लोजर प्लान प्रस्तुत किया गया है, जो संचालनालय, भौमिकी तथा खनिकर्म, नवा रायपुर अटल नगर के ज्ञापन क्र. 4069/माईनिंग-2/क्यू.पी./एफ.नं.29/2015 नवा रायपुर अटल नगर, दिनांक 09/09/2016 द्वारा अनुमोदित है।
- 500 मीटर की परिधि में स्थित खदान - कार्यालय कलेक्टर (खनिज शाखा), जिला-रायगढ़ के ज्ञापन क्रमांक 1953/ख.लि.-1/2023 रायगढ़, दिनांक 27/07/2023 के अनुसार आवेदित खदान से 500 मीटर के भीतर अवस्थित अन्य खदानों की संख्या निरंक है।
- 200 मीटर की परिधि में स्थित सार्वजनिक क्षेत्र/संरचनाए - कार्यालय कलेक्टर (खनिज शाखा), जिला-रायगढ़ के ज्ञापन क्रमांक 1953/ख.लि.-1/2023 रायगढ़, दिनांक 27/07/2023 द्वारा जारी प्रमाण पत्र अनुसार उक्त खदान से 200 मीटर की परिधि में कोई भी सार्वजनिक क्षेत्र जैसे मंदिर, मस्जिद, मरघट, एनीकट आदि प्रतिबंधित क्षेत्र निर्मित नहीं है। तालाब 120 मीटर की दूरी पर स्थित है।

6. लीज का विवरण – पूर्व में लीज श्री गौतम अग्रवाल के नाम पर थी। लीज डीड दिनांक 14/03/2023 को मेसर्स शौर्य मिनरल्स प्राइवेट लिमिटेड, डायरेक्टर-श्री मयंक गर्ग के नाम पर हस्तांतरित की गई। लीज डीड 20 वर्षों अर्थात् दिनांक 19/01/2012 से दिनांक 18/01/2032 तक की अवधि हेतु वैध है।
7. भू-स्वामित्व – भूमि श्री गौतम अग्रवाल के नाम पर है। उत्खनन हेतु भू-स्वामी का सहमति पत्र की प्रति प्रस्तुत की गई है।
8. डिस्ट्रीक्ट सर्वे रिपोर्ट – वर्ष 2019 की डिस्ट्रीक्ट सर्वे रिपोर्ट (District Survey Report) की प्रति प्रस्तुत की गई है।
9. वन विभाग का अनापत्ति प्रमाण पत्र – वन विभाग का अनापत्ति प्रमाण पत्र प्रस्तुत नहीं किया गया है। प्रस्तुतीकरण के दौरान परियोजना प्रस्तावक द्वारा बताया गया कि गूगल मैप से अवलोकन करने पर आवेदित क्षेत्र से गामर्ड वन्य जीव अभ्यारण्य 25 कि.मी. दूर है। इस संबंध में समिति का मत है कि आवेदित क्षेत्र की वन क्षेत्र एवं अभ्यारण्य की सीमा से दूरी का उल्लेख करते हुए कार्यालय वनमण्डलाधिकारी से जारी अनापत्ति प्रमाण पत्र प्रस्तुत किया जाना आवश्यक है।
10. महत्वपूर्ण संरचनाओं की दूरी – निकटतम आबादी ग्राम-ककाईमोहन 550 मीटर, स्कूल ग्राम-त्रिमौना 1 कि.मी. एवं अस्पताल रायगढ़ 20 कि.मी. की दूरी पर स्थित है। राष्ट्रीय राजमार्ग 9.2 कि.मी. एवं राज्यमार्ग 7.1 मीटर दूर है। महानदी 1.6 कि.मी., मौसमी नाला 380 मीटर, नहर 1.45 कि.मी. एवं तालाब 120 मीटर दूर है।
11. पारिस्थितिकीय/जैवविविधता संवेदनशील क्षेत्र – परियोजना प्रस्तावक द्वारा 10 कि.मी. की परिधि में अंतर्राज्यीय सीमा, राष्ट्रीय उद्यान, अभ्यारण्य, केन्द्रीय प्रदूषण नियंत्रण बोर्ड द्वारा घोषित क्रिटिकली पॉल्यूटेड एरिया, पारिस्थितिकीय संवेदनशील क्षेत्र या घोषित जैवविविधता क्षेत्र स्थित नहीं होना प्रतिवेदित किया है।
12. खनन संपदा एवं खनन का विवरण – अनुमोदित क्वारी प्लान अनुसार जियोलॉजिकल रिजर्व 20,34,855 टन, माईनेबल रिजर्व 11,89,908 टन एवं रिकवरेबल रिजर्व 11,30,412 टन था। वर्तमान में जियोलॉजिकल रिजर्व 13,91,912 टन, माईनेबल रिजर्व 5,46,985 टन एवं रिकवरेबल रिजर्व 5,19,616 टन शेष है। लीज की 7.5 मीटर चौड़ी सीमा पट्टी (उत्खनन के लिए प्रतिबंधित क्षेत्र) का क्षेत्रफल 8,030.58 वर्गमीटर है। ओपन कास्ट सेमी मेकेनाइज्ड विधि से उत्खनन किया जाता है। उत्खनन की प्रस्तावित अधिकतम गहराई 20 मीटर है। लीज क्षेत्र में ऊपरी मिट्टी की मोटाई 2 मीटर है तथा कुल मात्रा 32,596.24 घनमीटर है, जिसमें से 2,815.87 घनमीटर ऊपरी मिट्टी को 7.5 मीटर (माईन बाउण्ड्री) क्षेत्र में फैलाकर वृक्षारोपण के लिए उपयोग एवं शेष 29,780.37 घनमीटर ऊपरी मिट्टी को लीज क्षेत्र के भीतर भण्डारित कर संरक्षित किया जाएगा। बेंच की ऊंचाई 3 मीटर एवं चौड़ाई 3 मीटर है। खदान की संभावित आयु 11 वर्ष है। लीज क्षेत्र में क्रशर स्थापित नहीं है एवं इसकी स्थापना का प्रस्ताव नहीं किया गया है। जैक हैमर से ड्रिलिंग एवं कंट्रोल ब्लास्टिंग किया जाता है। खदान में वायु प्रदूषण नियंत्रण हेतु जल का छिड़काव किया जाता है। वर्षवार प्रस्तावित उत्खनन का विवरण निम्नानुसार है:-

वर्ष	प्रस्तावित उत्खनन (टन)
2023-24	1,10,000
2024-25	1,10,000
2025-26	1,10,000

13. **जल आपूर्ति** – परियोजना हेतु आवश्यक जल की मात्रा 7 घनमीटर प्रतिदिन होती है। जल की आपूर्ति बोरवेल से की जाती है। इस बाबत सेन्ट्रल ग्राउण्ड वॉटर अथॉरिटी से अनुमति प्राप्त कर प्रस्तुत किया गया है।
14. **वृक्षारोपण कार्य** – लीज क्षेत्र की सीमा में चारों ओर 7.5 मीटर की पट्टी में कुल 1,600 नग वृक्षारोपण किया जाएगा। वर्तमान में 450 नग वृक्षारोपण किया गया है, शेष 1,150 नग वृक्षारोपण किया जाएगा। प्रस्तुत प्रस्ताव अनुसार पौधों के लिए राशि 1,15,000 रुपये, फेंसिंग के लिए राशि 1,34,000 रुपये, खाद के लिए राशि 80,000 रुपये, सिंचाई एवं रख-रखाव आदि के लिए राशि 1,55,000 रुपये इस प्रकार प्रथम वर्ष में कुल राशि 4,84,000 रुपये एवं रख-रखाव के लिए आगामी 4 वर्ष तक राशि 9,20,000 रुपये प्रतिवर्ष हेतु व्यय का विवरण प्रस्तुत किया गया है।
15. **खदान की 7.5 मीटर की चौड़ी सीमा पट्टी में उत्खनन** – लीज क्षेत्र के चारों ओर 7.5 मीटर की सीमा पट्टी में उत्खनन कार्य नहीं किया गया है।
16. **गैर माईनिंग क्षेत्र** – लीज क्षेत्र के 4,202.67 वर्गमीटर क्षेत्र में उत्खनन नहीं किये जाने के कारण गैर माईनिंग क्षेत्र रखा गया है, जिसका उल्लेख अनुमोदित माईनिंग प्लान में किया गया है।
17. **कॉर्पोरेट पर्यावरणीय दायित्व (C.E.R.)** – परियोजना प्रस्तावक द्वारा सी.ई.आर. (Corporate Environment Responsibility) हेतु समिति के समक्ष विस्तार से चर्चा उपरांत निम्नानुसार विस्तृत प्रस्ताव प्रस्तुत किया गया है:-

Capital Investment (in Lakh Rupees)	Percentage of Capital Investment to be Spent	Amount for CER Activities (in Lakh Rupees)	Amount Proposed & Details for CER Activities (in Lakh Rupees)	
			Particulars	CER Fund Allocation (in Lakh Rupees)
96.97	2%	1.93	Following activities at Village-Tirbhona	
			Plantion aroung village Pond	1.95
			Total	1.95

18. सी.ई.आर. के अंतर्गत तालाब पर (आम, कटहल एवं जामुन) 80 नग वृक्षारोपण किया जाना है। वर्तमान में 10 नग वृक्षारोपण किया गया है। शेष 70 नग वृक्षारोपण किया जाएगा। प्रस्तुत प्रस्ताव अनुसार पौधों के लिए राशि 7,000 रुपये, फेंसिंग के लिए राशि 10,500 रुपये, खाद के लिए राशि 3,500 रुपये, सिंचाई तथा रख-रखाव आदि के लिए राशि 30,000 रुपये, अन्य कार्यों हेतु 10,000 इस प्रकार प्रथम वर्ष में कुल राशि 61,000 रुपये तथा आगामी 4 वर्ष में कुल राशि 1,34,000 रुपये हेतु घटकवार व्यय का विवरण प्रस्तुत किया गया है। परियोजना प्रस्तावक द्वारा ग्राम पंचायत त्रिभौना के सहमति उपरांत यथायोग्य

स्थान (खसरा क्रमांक 277, क्षेत्रफल 1.257 हेक्टेयर) के संबंध में जानकारी प्रस्तुत की गई है।

19. परियोजना प्रस्तावक द्वारा ऊपरी मिट्टी को लीज क्षेत्र के अंदर सेपटी जोन में 1 मीटर की ऊँचाई तक भण्डारित किये जाने, शेष ऊपरी मिट्टी को लीज क्षेत्र के बाहर में भण्डारित किये जाने। इस प्रकार भण्डारित ऊपरी मिट्टी का किसी भी प्रकार का दुरुपयोग न करने, विक्रय न करने एवं अन्य कार्यों में उपयोग नहीं किये जाने, इस मिट्टी का उपयोग पुनःभराव हेतु किये जाने तथा निरीक्षणकर्ता/अधिकारी को उनके निरीक्षण/भ्रमण के दौरान निरीक्षण कराये जाने बाबत् शपथ पत्र (Notarized undertaking) प्रस्तुत किया गया है।
20. परियोजना प्रस्तावक द्वारा इस आशय का शपथ पत्र (Notarized undertaking) प्रस्तुत किया गया है कि खदान में पत्थर उत्खनन हेतु कम तीव्रता युक्त वैज्ञानिक विधि से नियंत्रित मापदण्डों के अनुसार डी.जी.एम.एस. अधिकृत एवं पंजीकृत ब्लास्टिंग विशेषज्ञ के द्वारा ही ब्लास्टिंग कराया जाएगा।
21. फ्यूजिटिव डस्ट उत्सर्जन के नियंत्रण हेतु नियमित जल छिड़काव किये जाने बाबत् शपथ पत्र (Notarized undertaking) प्रस्तुत किया गया है।
22. माईनिंग लीज क्षेत्र के अंदर सघन वृक्षारोपण किये जाने एवं रोपित पौधों का सरवाइवल रेट (Survival rate) 90 प्रतिशत सुनिश्चित किये जाने बाबत् शपथ पत्र (Notarized undertaking) प्रस्तुत किया गया है।
23. छत्तीसगढ़ आदर्श पुनर्वास नीति के तहत स्थानीय लोगों को रोजगार दिये जाने हेतु शपथ पत्र (Notarized undertaking) प्रस्तुत किया गया है।
24. परियोजना प्रस्तावक द्वारा खनिज नियमों के तहत बाउण्ड्री पिल्लर्स द्वारा सीमांकन का कार्य सुनिश्चित किये जाने बाबत् शपथ पत्र (Notarized undertaking) प्रस्तुत किया गया है।
25. परियोजना प्रस्तावक द्वारा शपथ पत्र (Notarized undertaking) प्रस्तुत किया गया है कि खदान से किसी भी प्रकार का दूषित जल (यदि उत्पन्न होता है तो) का प्रवाह किसी भी प्राकृतिक जल स्रोत, तालाब, नदी, नाला में नहीं किया जाएगा। हमारे द्वारा खदान के संचालन के दौरान तालाब एवं अन्य निकटतम जल निकायों को किसी भी प्रकार की कोई क्षति नहीं पहुंचाई जायेगी, एवं प्राकृतिक जल स्रोत, नाला, नदी, तालाब के संरक्षण और संवर्धन हेतु निम्न उपाय किये जावेंगे : -
 - i. आवेदित खदान से किसी भी प्रकार का दूषित जल उत्पन्न नहीं होता है अर्थात् किसी भी प्रकार के दूषित जल का प्रवाह किसी भी प्राकृतिक जल स्रोत में नहीं किया जावेगा।
 - ii. खदान कार्यालय से उत्पन्न घरेलू अपशिष्टों के निपटान के लिए सेप्टिक टैंक और सोख गड्ढे प्रदान किये जाएंगे।
 - iii. सतही जल के संरक्षण के लिए खदान के चारों ओर गारलैंड ड्रेन एवं सेटलिंग टैंक के द्वारा उपचारित करके ही अन्य स्रोतों में छोड़ा जावेगा।
 - iv. खदान के अंदर वर्षा द्वारा संचित जल को उपचारित करके आवश्यकतानुसार ग्रामीणों को उपलब्ध कराया जावेगा।
 - v. खदान की बाउण्ड्री के चारों ओर सघन वृक्षारोपण किया जावेगा।

vi. यथा संभव तालाब के चारों ओर भी सघन वृक्षारोपण किया जावेगा।

प्रस्तुत आवेदन में आवेदित स्थल से तालाब 120 मीटर तथा नहर 1.45 कि.मी. की दूरी पर है जो कि छत्तीसगढ़ गौण खनिज अधिनियम, 2015 में वर्णित मानक दूरियों से अधिक है। अतः खदान संचालन के दौरान उपरोक्त बिन्दु क्रमांक (i) से (vi) के पालन से तालाब एवं नहर पर प्रभाव को रोका जा सकेगा।

26. परियोजना प्रस्तावक द्वारा शपथ पत्र (Notarized undertaking) प्रस्तुत किया गया है कि उनके विरुद्ध इस परियोजना/खदान से संबंधित कोई न्यायालयीन प्रकरण देश के अंतर्गत किसी भी न्यायालय में लंबित नहीं है।
27. परियोजना प्रस्तावक द्वारा शपथ पत्र (Notarized undertaking) प्रस्तुत किया गया है कि उसके विरुद्ध भारत सरकार, पर्यावरण, वन और जलवायु परिवर्तन मंत्रालय की अधिसूचना का.आ. 804(अ), दिनांक 14/03/2017 के अंतर्गत कोई उल्लंघन का प्रकरण लंबित नहीं है।
28. माननीय सुप्रीम कोर्ट द्वारा दिनांक 02/08/2017 को Common Cause Vs. Union Of India Writ Petition (C) 114 of 2014 में दिए गए दिशा निर्देश का पालन करने बाबत शपथ पत्र (Notarized undertaking) प्रस्तुत किया गया है।
29. माननीय सुप्रीम कोर्ट द्वारा दिनांक 08/01/2020 को Writ Petition (S) Civil No. 114 /2014 Common Cause Vs. Union Of India & Ors. में दिए गए दिशा निर्देश का पालन करने बाबत शपथ पत्र (Notarized undertaking) प्रस्तुत किया गया है।
30. परियोजना प्रस्तावक द्वारा शपथ पत्र (Notarized undertaking) प्रस्तुत किया गया है कि हमारे द्वारा भूमि स्वामियों के निजी अधिकारों को ध्यान में रखते हुए नियमानुसार निर्धारित मुदाअजा तथा रोजगार की प्राथमिकता का अवसर भूमि स्वामियों को उपलब्ध कराया जाएगा।
31. परियोजना प्रस्तावक द्वारा इस आशय का शपथ पत्र (Notarized undertaking) प्रस्तुत किया गया है कि आवेदित स्थल से स्कूल 2 कि.मी., अस्पताल 20 कि.मी. एवं आबादी क्षेत्र 510 मीटर की दूरी पर है जो कि छत्तीसगढ़ गौण खनिज अधिनियम, 2015 में वर्णित मानक दूरियों से अधिक है। अतः स्कूल, अस्पताल एवं आबादी क्षेत्र में प्रभाव नगण्य होगा। खनन कार्य से स्कूल, अस्पताल एवं आबादी क्षेत्र में होने वाली जन समस्याओं के निराकरण हेतु निम्न उपाय किये जाएंगे—
 - i. खदान के माईन बाउन्ड्री में चारों ओर सघन वृक्षारोपण किया जावेगा जिससे स्कूल, अस्पताल एवं आबादी क्षेत्र में प्रभाव नगण्य होगा।
 - ii. धूल (डस्ट) के निराकरण के लिए टैंकर के द्वारा पानी का छिड़काव किया जाएगा जिससे स्कूल, अस्पताल एवं आबादी क्षेत्र में प्रभाव नगण्य होगा।
 - iii. हमारे द्वारा खनिज का परिवहन तारपोलिन से ढककर किया जावेगा, जिससे रास्ते में वाहन से खनिज ना गिरे।
 - iv. हमारे द्वारा वाहनों का परिवहन स्कूल एवं आबादी क्षेत्र से होकर नहीं किया जावेगा जिससे स्कूल, अस्पताल एवं आबादी क्षेत्र में परिवहन का प्रभाव नगण्य होगा।
 - v. हमारे द्वारा स्कूल एवं आबादी क्षेत्र में कैंप लगाकर स्वास्थ्य परीक्षण कराया जावेगा।

- vi. हमारे द्वारा स्कूल में परियोजना लागत 2 प्रतिशत सी.ई.आर. के तहत खर्च किया जावेगा।
 - vii. सड़कों का उचित रखरखाव एवं धूल आदि से सुरक्षा हेतु नियमित जल छिड़काव किया जावेगा, जिससे स्कूल, अस्पताल एवं आबादी क्षेत्र में धूल का प्रभाव नगण्य होगा।
 - viii. धूल एवं ब्लास्टिंग आदि से होने वाले प्रभावों के लिए डी.जी.एम.एस. से रजिस्टर्ड ब्लास्टर द्वारा नियमानुसार कम तीव्रता वाले नियंत्रित विस्फोट की तकनीक अपनाकर कम किया जायेगा, जिससे ब्लास्टिंग के कारण आबादी क्षेत्र, स्कूल एवं अस्पताल पर पड़ने वाला प्रभाव नगण्य होगा।
32. परियोजना प्रस्तावक द्वारा शपथ पत्र (Notarized undertaking) प्रस्तुत किया गया है कि हमारे द्वारा सी.ई.आर. के तहत प्रस्तावित कार्यों के कार्य पूर्ण कर लेने के उपरांत संबंधित ग्राम पंचायत से कार्यपूर्ण प्रतिवेदन प्राप्त कर, जियोटेग फोटोग्राफ सहित जानकारी पर्यावरणीय स्वीकृति हेतु जमा किये जाने वाले अर्धवार्षिक रिपोर्ट में समाहित कर प्रस्तुत किया जायेगा।
33. परियोजना प्रस्तावक द्वारा शपथ पत्र (Notarized undertaking) प्रस्तुत किया गया है कि हमारे द्वारा उत्खनन हेतु आवेदित भूमि के भूमि स्वामियों के भूमि से संबंधित समस्त हितों की रक्षा, भारत सरकार के समस्त नियमों के अंतर्गत पालन की जिम्मेदारी हमारी रहेगी।

समिति द्वारा तत्समय सर्वसम्मति से निम्नानुसार निर्णय लिया गया था:-

1. आवेदित क्षेत्र की वन क्षेत्र एवं अभ्यारण्य की सीमा से दूरी का उल्लेख करते हुए कार्यालय वनमण्डलाधिकारी से जारी अनापत्ति प्रमाण पत्र प्रस्तुत किया जाए।
2. भारत सरकार के पर्यावरण, वन एवं जलवायु मंत्रालय, नई दिल्ली द्वारा दिनांक 28/04/2023 को जारी ऑफिस मेमोरेण्डम में दिये गये निर्देश का बिन्दुवार पालन किये जाने बाबत शपथ पत्र (Notarized undertaking) प्रस्तुत किया जाए।
3. कार्यालय कलेक्टर (खनिज शाखा), जिला-रायगढ़ को भारत सरकार के पर्यावरण, वन एवं जलवायु मंत्रालय, नई दिल्ली द्वारा जारी ऑफिस मेमोरेण्डम दिनांक 28/04/2023 के तहत परियोजना प्रस्तावक को पूर्व में जारी पर्यावरणीय स्वीकृति के पुनः अनुशंसा (re-appraisal) हेतु संबंधित नस्ती को इस कार्यालय में अविलम्ब प्रेषित किये जाने हेतु पत्र लेख किया जाए।

उपरोक्त वांछित जानकारी/दस्तावेज प्राप्त होने उपरांत आगामी कार्यवाही की जाएगी।

तदनुसार एस.ई.ए.सी., छत्तीसगढ़ के ज्ञापन दिनांक 06/12/2023 के परिपेक्ष्य में परियोजना प्रस्तावक द्वारा जानकारी/दस्तावेज दिनांक 27/12/2023 को प्रस्तुत किया गया है।

(ब) समिति की 512वीं बैठक दिनांक 12/02/2024:

समिति द्वारा नस्ती, प्रस्तुत जानकारी का अवलोकन एवं परीक्षण करने पर निम्न स्थिति पाई गई:-

1. कार्यालय वनमण्डलाधिकारी, रायगढ़ वनमण्डल, रायगढ़ के ज्ञापन क्रमांक/तक. अधि./6705/2023/रायगढ़, दिनांक 26/12/2023 से जारी अनापत्ति प्रमाण पत्र अनुसार आवेदित क्षेत्र से वन क्षेत्र कक्ष क्रमांक 1026 ना.क्षे. से आकाशीय दूरी 892.8 मीटर, गोमर्डा वन्य जीव अभ्यारण्य से 23.65 कि.मी. एवं गुरु घासीदास राष्ट्रीय उद्यान 271.33 कि.मी. है।
2. भारत सरकार के पर्यावरण, वन एवं जलवायु मंत्रालय, नई दिल्ली द्वारा दिनांक 28/04/2023 को जारी ऑफिस मेमोरेण्डम में दिये गये निर्देश का बिन्दुवार पालन किये जाने बाबत शपथ पत्र (Notarized undertaking) प्रस्तुत किया गया है।
3. समिति का मत है कि सी.ई.आर. एवं वृक्षारोपण कार्य के मॉनिटरिंग एवं पर्यवेक्षण हेतु त्रि-सदस्यीय समिति (प्रोपराईटर/प्रतिनिधि, ग्राम पंचायत के पदाधिकारी/प्रतिनिधि एवं जिला प्रशासन या छत्तीसगढ़ पर्यावरण संरक्षण मण्डल के पदाधिकारी/प्रतिनिधि) गठित किया जाना आवश्यक है। साथ ही सी.ई.आर. एवं वृक्षारोपण का कार्य पूर्ण किये जाने के उपरांत गठित त्रि-सदस्यीय समिति से सत्यापित कराया जाना आवश्यक है।
4. माननीय एन.जी.टी., प्रिंसिपल बेंच, नई दिल्ली द्वारा सत्येंद्र पाण्डेय विरुद्ध भारत सरकार, पर्यावरण, वन और जलवायु परिवर्तन मंत्रालय, नई दिल्ली एवं अन्य (ओरिजनल एप्लिकेशन नं. 186 ऑफ 2016 एवं अन्य) में दिनांक 13/09/2018 को पारित आदेश में मुख्य रूप से निम्नानुसार निर्देशित किया गया है:-

- a) Providing for EIA, EMP and therefore, Public consultation for all areas from 5 to 25 ha. falling under category B-2 at par with category B-1 by SEAC / SEIAA as well as for cluster situation where ever it is not provided.
- b) If a cluster or an individual lease size exceed 5 ha. EIA / EMP be made applicable in the process of grant of prior environment clearance.

समिति द्वारा विचार विमर्श उपरांत सर्वसम्मति से आवेदक – मेसर्स शौर्य मिनरल्स प्राइवेट लिमिटेड (छोटेहरदी डोलोमाईट माईन, डायरेक्टर – श्री मयंक गर्ग) को ग्राम-छोटेहरदी, तहसील-पुसौर, जिला-रायगढ़ के खसरा क्रमांक 108/1, 203, 207/2, 208/3, 208/4, 209/1, 209/2, 209/3, 210/2, 210/3, 210/4, 210/5, 211, 213/1क, 213/1ख, 213/1ग, 213/1घ, 213/1ङ, 326/1, 329/1, 329/2 एवं 329/3 में स्थित डोलोमाईट (गौण खनिज) खदान, कुल क्षेत्रफल-4.379 हेक्टेयर, क्षमता-1,10,000 टन प्रतिवर्ष हेतु परिशिष्ट-10 में वर्णित शर्तों के अधीन पर्यावरणीय स्वीकृति दिए जाने की अनुशंसा की गई।

राज्य स्तरीय पर्यावरण प्रभाव आकलन प्राधिकरण (एस.ई.आई.ए.ए.), छत्तीसगढ़ को तदानुसार सूचित किया जाए।

एजेन्डा आयटम क्रमांक-4:

अध्यक्ष महोदय की अनुमति से अन्य विषय।

राज्य स्तरीय विशेषज्ञ मूल्यांकन समिति (एस.ई.ए.सी.), छत्तीसगढ़ की 500वीं, 501वीं एवं 502वीं बैठक क्रमशः दिनांक 11/12/2023, 12/12/2023 एवं 13/12/2023 को संपन्न हुई थी। समिति द्वारा सर्वसम्मति से उक्त बैठकों के कार्यवाही विवरण का अनुमोदन दिनांक 01/02/2024 को किया गया।

बैठक धन्यवाद ज्ञापन के साथ संपन्न हुई।



(कलदियुस तिर्की)

सदस्य सचिव

राज्य स्तरीय विशेषज्ञ मूल्यांकन समिति
छत्तीसगढ़



(डॉ. बी.पी. नोन्हारे)

अध्यक्ष

राज्य स्तरीय विशेषज्ञ मूल्यांकन समिति
छत्तीसगढ़

मेसर्स मोहमेला (ए) सेण्ड माईनिंग (प्रो.- श्री रोहित सिंघानिया)
को खसरा क्रमांक 1083(पाटी), कुल क्षेत्रफल - 4.95 हेक्टेयर के कुल 60 प्रतिशत क्षेत्रफल
में ही रेत उत्खनन, ग्राम-मोहमेला, तहसील-आरंग, जिला-रायपुर में महानदी से रेत
उत्खनन क्षमता 44,550 घनमीटर प्रतिवर्ष हेतु प्रस्तावित पर्यावरण स्वीकृति में दी जाने वाली
शर्तें

यह पर्यावरणीय स्वीकृति निम्नलिखित शर्तों के अधीन दी जा रही है। अतः इन शर्तों को बहुत ध्यान से पढ़ा जावे तथा कड़ाई से पालन करना सुनिश्चित किया जाए।

1. यह पर्यावरणीय स्वीकृति खनन पट्टे के निष्पादन की तारीख से पांच वर्ष तक की अवधि हेतु वैध होगी।
2. सस्टेनेबल सेण्ड माईनिंग मैनेजमेंट गाईडलाईन्स, 2016 (Sustainable Sand Mining Management Guidelines 2016) एवं इन्फोर्समेंट एण्ड मॉनिटरिंग गाईडलाईन्स फॉर सेण्ड माईनिंग, 2020 (Enforcement & Monitoring Guidelines for Sand Mining) के अनुसार पालन सुनिश्चित किया जाए।
3. इन्फोर्समेंट एण्ड मॉनिटरिंग गाईडलाईन्स फॉर सेण्ड माईनिंग, 2020 (Enforcement & Monitoring Guidelines for Sand Mining) के तहत 60 प्रतिशत क्षेत्र में उत्खनन कार्य किया जाना सुनिश्चित किया जाए।
4. गाद अध्ययन (सिल्टेशन स्टडी) रिपोर्ट - परियोजना प्रस्तावक रेत खदान क्षेत्र में आगामी 1.5 वर्ष में विस्तृत गाद अध्ययन (Siltation Study) करायेगा, ताकि रेत के पुनःभरण (Replenishment) बाबत सही आंकड़े, रेत उत्खनन का नदी, नदीतल, स्थानीय वनस्पति, जीव एवं सूक्ष्म जीवों पर प्रभाव तथा नदी के पानी की गुणवत्ता पर रेत उत्खनन के प्रभाव की सही जानकारी प्राप्त हो सके। उक्त स्टडी रिपोर्ट की प्रति जिला खनिज अधिकारी एवं एस.ई.आई.ए.ए., छ.ग. में अनिवार्य रूप से प्रस्तुत की जाएगी। उक्त स्टडी रिपोर्ट के आधार पर ही आगामी उत्खनन की मात्रा एवं उत्खनन की अवधि प्रभावित होगी।
5. परियोजना प्रस्तावक द्वारा लीज क्षेत्र के मुख्य प्रवेश द्वार पर सूचना पटल (लीज धारक का नाम, खदान का क्षेत्रफल आक्षंश एवं देशांतर सहित, उत्खनन की मात्रा, स्वीकृति अवधि) लगाया जाए।
6. लीज क्षेत्र के चारों कोनों तथा सीमा लाईन के मध्य में सीमेंट के खम्भें गड़ाना आवश्यक है ताकि लीज क्षेत्र नदी में स्पष्ट दृष्टिगोचर हो सके।
7. यदि खदान खनिज विभाग द्वारा अधिसूचित किसी क्लस्टर में है, अथवा 500 मीटर के भीतर स्वीकृत रेत खदानों का कुल रकबा 5 हेक्टेयर से अधिक होता है तो पर्यावरण स्वीकृति मान्य नहीं होगी।
8. माईनिंग प्लान अनुसार वैध उत्खनन क्षेत्र 4.95 हेक्टेयर के कुल 60 प्रतिशत क्षेत्रफल से अधिक नहीं होगा। शेष 40 प्रतिशत क्षेत्र में उत्खनन नहीं किया जाएगा। रेत का उत्खनन सतह से 1.5 मीटर गहराई तक ही किया जाएगा, उससे अधिक नहीं। इसी प्रकार खदान से रेत का अधिकतम उत्खनन 44,550 घनमीटर प्रतिवर्ष से अधिक नहीं होगा।
9. माननीय एन.जी.टी. के आदेश दिनांक 26/02/2021 के अनुसार पट्टेदार द्वारा माईनिंग प्लान एवं पर्यावरणीय स्वीकृति के शर्तों का पालन सुनिश्चित कराये जाने हेतु परियोजना प्रस्तावक को पर्यावरण विशेषज्ञ नियुक्त करना होगा।

10. रेत उत्खनन प्रारंभ करने के पूर्व उपरोक्तानुसार निर्धारित ग्रिड बिन्दुओं पर नदी में रेत की सतह के स्तरों (Levels) का सर्वे कर, उसके आंकड़ें तत्काल एस.ई.आई.ए. ए., छत्तीसगढ़ को प्रस्तुत किये जायें। पोस्ट-मानसून (अक्टूबर/नवम्बर माह में रेत उत्खनन प्रारंभ करने के पूर्व) इन्ही ग्रिड बिन्दुओं में माईनिंग लीज क्षेत्र तथा लीज क्षेत्र के अपस्ट्रीम एवं डाउनस्ट्रीम में 100 मीटर तक तथा खनन लीज के बाहर / नदी तट (दोनों ओर) से 100 मीटर तक के क्षेत्र में नदी सतह के स्तरों (Levels) का सर्वे पूर्व निर्धारित ग्रिड बिन्दुओं पर किया जायेगा। इसी प्रकार रेत खनन उपरांत मानसून के पूर्व (मई माह के अंतिम सप्ताह/जून के प्रथम सप्ताह) इन्ही ग्रिड बिन्दुओं पर रेत सतह के लेवलस (Levels) का मापन किया जाएगा। रेत सतह के पूर्व निर्धारित ग्रिड बिन्दुओं पर रेत सतह के लेवलस (Levels) के मापन का कार्य आगामी 5 वर्ष तक निरंतर किया जाएगा। प्री-मानसून के आंकड़ें अगस्त 2024, 2025, 2026, 2027, 2028, 2029 एवं पोस्ट-मानसून के आंकड़ें दिसम्बर 2024, 2025, 2026, 2027, 2028, 2029 तक अनिवार्य रूप से एस.ई.आई.ए.ए., छत्तीसगढ़ को प्रस्तुत किए जायेंगे।
11. रेत की खुदाई एवं भराई श्रमिकों द्वारा (Manually) की जाएगी। इस प्रयोजन के लिये किसी उपकरण संयंत्र (Machinery) आदि का उपयोग नहीं किया जाएगा। रिवर बेड में भारी वाहनों जैसे- जेसीबी मशीन, पोकलैण्ड, लोडर, चैनमाउण्टेड मशीन, हाईवा आदि का प्रवेश प्रतिबंधित रहेगा। लीज क्षेत्र में स्थित रेत खुदाई गड्ढे (Excavation pits) से लोडिंग प्वाइंट तक रेत का परिवहन ट्रैक्टर ट्रॉली द्वारा किया जाएगा।
12. रेत का उत्खनन केवल चिन्हीत, सीमांकित एवं घोषित क्षेत्र में ही किया जाएगा। रेत उत्खनन की अधिकतम गहराई सतह से 1.5 मीटर अथवा वर्तमान जल स्तर की ऊपरी सतह से 1 मीटर छोड़कर दोनों में से जो कम हो, से अधिक नहीं होगी। रेत का उत्खनन किसी भी परिस्थिति में जल स्तर के नीचे नहीं किया जाएगा। न्यूनतम 2 मीटर मोटाई तक की रेत नदी तल (हार्ड रॉक) के ऊपर छोड़ा जाना आवश्यक है।
13. रेत उत्खनन नदी तटों से कम से कम 7.5 मीटर अथवा नदी की चौड़ाई के 10 प्रतिशत की दूरी जो भी अधिक हो छोड़कर ही किया जाएगा, ताकि नदी तटों का क्षरण न हो। किसी भी पुलिया, स्टापडेम, बांध, एनीकट, जल प्रदाय व्यवस्था एवं अन्य स्थायी संरचनाओं से खदान के अपस्ट्रीम में न्यूनतम 500 मीटर तथा डाउनस्ट्रीम में न्यूनतम 250 मीटर सुरक्षित क्षेत्र छोड़ा जाना अनिवार्य है।
14. यह सुनिश्चित किया जाए कि रेत उत्खनन के कारण नदी जल का वेग, टर्बिडिटी एवं जल बहाव के स्वरूप पर कोई विपरीत प्रभाव न पड़े। नदी के स्वतंत्र बहाव (Free flow of river) को प्रतिबंधित नहीं किया जाएगा।
15. यह सुनिश्चित किया जाए कि उत्खनन केवल उसी क्षेत्र में किया जाए जिसमें तथा जिसके आस-पास के क्षेत्र पर कोई भी जीव-जन्तु प्रजनन हेतु निर्भर न हो। कछुओं के प्रजनन इकाईयों / क्षेत्रों का संरक्षण आवश्यक है, अतः इन क्षेत्रों के आस पास रेत उत्खनन नहीं किया जाए।
16. रेत उत्खनन एवं भराई / परिवहन दिन के समय (सूर्योदय और सूर्यास्त के मध्य) ही किया जाए। यह कार्य रात्रि के समय नहीं किया जाए। रात्रि में उत्खनन करना पाये जाने की स्थिति में अवैध उत्खनन माना जाएगा तथा परियोजना प्रस्तावक के विरुद्ध नियमानुसार कार्यवाही की जायेगी। पर्यावरणीय स्वीकृति निरस्त भी की जा सकेगी।

17. परियोजना प्रस्तावक द्वारा रेत उत्खनन विभिन्न प्रभागों यथा लोडिंग / अनलोडिंग आदि से उत्पन्न होने वाले फ्यूजिटिव डस्ट उत्सर्जन के नियंत्रण हेतु उपयुक्त वायु प्रदूषण नियंत्रण व्यवस्थाएं जैसे जल छिड़काव अथवा अन्य उपयुक्त व्यवस्था की जाए। रेत उत्खनन क्षेत्र में परिवेशीय वायु की गुणवत्ता भारत सरकार, पर्यावरण, वन और जल वायु परिवर्तन, मंत्रालय, नई दिल्ली द्वारा अधिसूचित मानकों से अधिक नहीं होनी चाहिए।
18. रेत का परिवहन तारपोलिन अथवा अन्य उपयुक्त माध्यम से ढके हुए वाहन से किया जाए, ताकि रेत वाहन से बाहर नहीं गिरे। खनिज का परिवहन कर रहे वाहनों को क्षमता से अधिक नहीं भरा जाना सुनिश्चित किया जाए।
19. उत्खनन क्षेत्र में ध्वनि प्रदूषण न हो, यह सुनिश्चित किया जाए।
20. प्राथमिकता के आधार पर खदान प्रबंधन द्वारा वर्ष 2024-25 में नदीतट के कटाव को रोकने हेतु लीज क्षेत्र के अनुसार अर्जुन, जामुन, बड़, पीपल, नीम, करंज, सीसू, आम, इमली, सीरस आदि अन्य स्थानीय प्रजातियों के कुल 1,500 नग पौधों का रोपण नदी तट पर रोपित किया जाए। रोपण को सुरक्षित रखने के लिये उपयुक्त एवं पर्याप्त व्यवस्था (यथा कांटेदार तार की बाड़ का उपयोग) किया जाए। 5 फीट से 6 फीट ऊंचाई वाले पौधों का ही रोपण किया जाए। उपरोक्त वृक्षारोपण प्रथम वर्ष में पूर्ण किया जाए। रोपित पौधों की सुरक्षा एवं रख-रखाव आगामी 5 वर्षों तक करने का उत्तरदायित्व लेने संबंधी आशय का शपथ पत्र प्रस्तुत किया जाए। रोपित पौधों की सुरक्षा एवं रख-रखाव आगामी 5 वर्षों तक करने का उत्तरदायित्व परियोजना प्रस्तावक का रहेगा।
21. रोपित किये जाने वाले पौधों में संख्यांकन (Numbering) एवं पौधे के नाम का उल्लेख करते हुये फोटोग्राफ्स सहित जानकारी अर्धवार्षिक रिपोर्ट के साथ जमा करें। ऐसा नहीं करने पर पर्यावरण स्वीकृति निरस्त की जा सकेगी।
22. वृक्षारोपण का रख-रखाव आगामी 5 वर्ष तक सुनिश्चित करते हुये मृत पौधों को प्रतिस्थापित (Mortality replacement) किया जाए।
23. किये गये वृक्षारोपण की पुष्टी हेतु डी.जी.पी.एस. (Differential Global Positioning System) सर्वे एवं फोटोग्राफ्स अर्धवार्षिक रिपोर्ट में समाहित करते हुये छत्तीसगढ़ पर्यावरण संरक्षण मण्डल एवं एस.ई.आई.ए.ए., छत्तीसगढ़ को प्रेषित किया जाए।
24. सी.ई.आर. (Corporate Environment Responsibility) हेतु निम्नानुसार प्रस्ताव पर कार्य पर्यावरण प्रबंधन योजना के अंतर्गत किया जाए:-

Capital Investment (in Lakh Rupees)	Percentage of Capital Investment to be Spent	Amount Required for CER Activities (In Lakh Rupees)	Amount Proposed & Details for CER Activities (in Lakh Rupees)	
			Particulars	CER Fund Allocation (in Lakh Rupees)
39.12	2%	0.78	Following activities at Nearby, Village- Mohmela	
			Plantation at Village pond	0.87
			Total	0.87


25. सी.ई.आर. के तहत निर्धारित कार्यवाही 06 माह में अनिवार्य रूप से पूर्ण किया जाए। सी.ई.आर. के उपरोक्त प्रस्तावित कार्यों के कार्य पूर्ण उपरांत संबंधित ग्राम पंचायत


से कार्यपूर्ण प्रतिवेदन प्राप्त कर अर्धवार्षिक रिपोर्ट में समाहित करते हुये प्रस्तुत किया जाए। सी.ई.आर. कार्य की सफलता सुनिश्चित करना आपका उत्तरदायित्व होगा। वृक्षारोपण असफल होने पर पर्यावरण स्वीकृति निरस्त की जावेगी।

26. सी.ई.आर. के अंतर्गत तालाब के चारों ओर (आम, जामुन, कटहल आदि) वृक्षारोपण हेतु प्रस्तुत प्रस्ताव अनुसार 40 नग पौधों के लिए राशि 4,000 रुपये, फेंसिंग के लिए राशि 8,000 रुपये, खाद के लिए राशि 3,000 रुपये, सिंचाई तथा रख-रखाव आदि के लिए राशि 16,000 रुपये, इस प्रकार प्रथम वर्ष में कुल राशि 31,000 रुपये तथा आगामी 4 वर्ष में कुल राशि 56,000 रुपये हेतु घटकवार व्यय का विवरण प्रस्तुत किया गया है। परियोजना प्रस्तावक द्वारा ग्राम-मोहमेला के यथायोग्य स्थान (खसरा क्रमांक 367, रकबा 1.88 हेक्टेयर) के संबंध में प्रस्तुत प्रस्ताव अनुसार कार्य पूर्ण करें।
27. सी.ई.आर. एवं वृक्षारोपण कार्य के मॉनिटरिंग एवं पर्यवेक्षण हेतु त्रि-पक्षीय समिति (प्रोपराईटर/प्रतिनिधि, ग्राम पंचायत के पदाधिकारी/प्रतिनिधि एवं जिला प्रशासन या छत्तीसगढ़ पर्यावरण संरक्षण मण्डल के पदाधिकारी/प्रतिनिधि) गठित किया जाए। साथ ही सी.ई.आर. एवं वृक्षारोपण का कार्य पूर्ण किये जाने के उपरांत गठित त्रि-पक्षीय समिति से सत्यापित कराया जाए।
28. जब भी निरीक्षण दल/अधिकारी निरीक्षण हेतु स्थल पर आये, तब उन्हें खदान/उद्योग/भट्टा के निरीक्षण के साथ-साथ सी.ई.आर. के तहत आपके द्वारा कराये गये कार्यों का निरीक्षण भी अनिवार्य रूप से कराना आपकी जिम्मेदारी होगी।
29. परियोजना प्रस्तावक द्वारा सी.ई.आर. के तहत प्रस्तावित कार्य करना नहीं पाये जाने पर पर्यावरणीय स्वीकृति को निरस्त करने की कार्यवाही की जाएगी।
30. परियोजना प्रस्तावक संबंधित केन्द्र / राज्य शासन के विभागों, मण्डलों एवं अन्य संस्थानों से रेत उत्खनन आरंभ करने के पूर्व आवश्यक सभी अनुमतियां प्राप्त करेगा। परियोजना प्रस्तावक द्वारा जल एवं वायु प्रदूषण नियंत्रण तथा पर्यावरण संरक्षण हेतु समय-समय पर केन्द्र/राज्य सरकार, केन्द्रीय प्रदूषण नियंत्रण बोर्ड / छत्तीसगढ़ पर्यावरण संरक्षण मण्डल द्वारा जारी निर्देशों / मार्गदर्शिका का कड़ाई से पालन सुनिश्चित किया जाए।
31. छत्तीसगढ़ गौण खनिज नियम, 2015, राज्य शासन द्वारा रेत उत्खनन हेतु जारी अधिसूचना दिनांक 2/3/2006 के प्रावधानों/शर्तों एवं तदनुसार जारी दिशा निर्देशों, अनुमोदित उत्खनन योजना एवं पर्यावरणीय प्रबंधन योजना का कड़ाई से पालन सुनिश्चित किया जाए।
32. कार्य स्थल पर यदि केम्पिंग श्रमिक कार्य पर लगाये जाते हैं तो ऐसे श्रमिकों के आवास की उचित व्यवस्था परियोजना प्रस्तावक द्वारा की जाएगी। आवासीय व्यवस्था अस्थायी संरचनाओं के रूप में हो सकती है, जिसे परियोजना पूरी होने के पश्चात हटाया जा सके।
33. श्रमिकों के लिए खनन स्थल पर स्वच्छ पेयजल चिकित्सकीय सुविधा, मोबाइल टायलेट आदि की व्यवस्था परियोजना प्रस्तावक द्वारा की जाए। साथ ही नदी में मल मूत्र विसर्जन, अथवा खाद्य सामग्री के पैकेट, प्लास्टिक आदि का विसर्जन प्रतिबंधित रहेगा। नदी एवं नदी जल की स्वच्छता का ध्यान रखा जावे।
34. श्रमिकों का समय-समय पर आवयूपेशनल हेल्थ सर्विलेंस कराया जाये।

35. उत्खनन की तकनीक, कार्य क्षेत्र एवं अनुमोदित उत्खनन योजना के अनुरूप वार्षिक योजना में किसी भी प्रकार का परिवर्तन एस.ई.आई.ए.ए., छत्तीसगढ़ / भारत सरकार, पर्यावरण, वन और जलवायु परिवर्तन मंत्रालय, नई दिल्ली की पूर्व अनुमति के बिना नहीं किया जाए।
36. इस पर्यावरणीय स्वीकृति को जारी करने का आशय किसी व्यक्तिगत अथवा अन्य सम्पत्ति पर अधिकार दर्शाने का नहीं है एवं न ही यह पर्यावरणीय स्वीकृति किसी निजी सम्पत्ति को नुकसान पहुँचाने अथवा व्यक्तिगत अधिकारों के अतिक्रमण अथवा केन्द्र, राज्य एवं स्थानीय कानूनों / विधियों के उल्लंघन हेतु अधिकृत करता है।
37. एस.ई.आई.ए.ए., छत्तीसगढ़ पर्यावरण संरक्षण की दृष्टि से, परियोजना की रूपरेखा में परिवर्तन अथवा विनिर्दिष्ट शर्तों के संतोषप्रद रूप से पालन न करने की दशा में किसी भी शर्त में संशोधन/निरस्त करने अथवा नई शर्त जोड़ने अथवा उत्सर्जन / निस्स्राव के मानकों को और सख्त करने का अधिकार सुरक्षित रखता है।
38. परियोजना प्रस्तावक न्यूनतम 2 स्थानीय समाचार पत्रों में, जो कि परियोजना क्षेत्र के आस-पास व्यापक रूप से प्रसारित हो, पर्यावरणीय स्वीकृति प्राप्त होने के 7 दिनों के भीतर इस आशय की सूचना प्रसारित करेगा कि परियोजना को सशर्त पर्यावरणीय स्वीकृति प्राप्त हो गई है एवं पर्यावरणीय स्वीकृति पत्र की प्रतियाँ आवश्यक शर्तों सहित सचिवालय, छत्तीसगढ़ पर्यावरण संरक्षण मण्डल में अवलोकन हेतु उपलब्ध है। साथ ही इसका अवलोकन भारत सरकार, पर्यावरण, वन और जलवायु परिवर्तन मंत्रालय, नई दिल्ली एवं एस.ई.आई.ए.ए., छत्तीसगढ़ की वेबसाइट parivesh.nic.in पर भी किया जा सकता है।
39. पर्यावरणीय स्वीकृति में दी गई शर्तों के पालन हेतु की गई कार्यवाही की अर्ध वार्षिक रिपोर्ट छत्तीसगढ़ पर्यावरण संरक्षण मण्डल, नवा रायपुर अटल नगर, जिला-रायपुर, क्षेत्रीय कार्यालय, छत्तीसगढ़ पर्यावरण संरक्षण मण्डल, रायपुर, एस.ई.आई.ए.ए., छत्तीसगढ़ एवं एकीकृत क्षेत्रीय कार्यालय, भारत सरकार, पर्यावरण, वन एवं जलवायु परिवर्तन मंत्रालय, नवा रायपुर अटल नगर को प्रेषित किया जाए। एकीकृत क्षेत्रीय कार्यालय, भारत सरकार, पर्यावरण, वन एवं जलवायु परिवर्तन मंत्रालय, नवा रायपुर अटल नगर द्वारा पर्यावरणीय स्वीकृति में प्रदत्त शर्तों के पालन की मॉनिटरिंग की जाएगी।
40. एस.ई.आई.ए.ए., छत्तीसगढ़, भारत सरकार, पर्यावरण, वन एवं जलवायु परिवर्तन मंत्रालय, नई दिल्ली/एकीकृत क्षेत्रीय कार्यालय, भारत सरकार, पर्यावरण, वन एवं जलवायु परिवर्तन मंत्रालय, नवा रायपुर अटल नगर/केन्द्रीय प्रदूषण नियंत्रण बोर्ड/छत्तीसगढ़ पर्यावरण संरक्षण मण्डल के वैज्ञानिकों/अधिकारियों को शर्तों के अनुपालन के संबंध में की जाने वाली मॉनिटरिंग हेतु पूर्ण सहयोग प्रदान किया जाए। परियोजना प्रस्तावक द्वारा विनिर्दिष्ट शर्तों का अनुपालन करना नहीं पाये जाने पर पर्यावरणीय स्वीकृति निरस्त की जा सकेगी।
41. परियोजना प्रस्तावक छत्तीसगढ़ पर्यावरण संरक्षण मण्डल एवं राज्य सरकार द्वारा दी गई शर्तों का अनिवार्य रूप से पालन करेगा। ये शर्तें जल (प्रदूषण निवारण तथा नियंत्रण) अधिनियम, 1974 वायु (प्रदूषण निवारण तथा नियंत्रण) अधिनियम, 1981, पर्यावरण (संरक्षण) अधिनियम, 1986 तथा इनके तहत बनाये गये नियमों, परिसंकटमय अपशिष्ट (प्रबंधन हथालन एवं सीमापार संचलन) नियम, 2008 (यथा संशोधित) तथा लोक दायित्व बीमा अधिनियम, 1991 (यथा संशोधित) के अधीन विनिर्दिष्ट की जा सकती है।

42. प्रस्तावित परियोजना के बारे में एस.ई.आई.ए.ए., छत्तीसगढ़ में प्रस्तुत विवरण में कोई भी विचलन अथवा परिवर्तन होने की दशा में एस.ई.आई.ए.ए., छत्तीसगढ़ को पुनः नवीन जानकारी सहित सूचित किया जाए, ताकि एस.ई.आई.ए.ए., छत्तीसगढ़ इस पर विचार कर शर्तों की उपयुक्तता अथवा नवीन शर्त निर्दिष्ट करने बाबत निर्णय ले सके। खदान में कोई भी विस्तार अथवा उन्नयन एस.ई.आई.ए.ए., छत्तीसगढ़ / भारत सरकार, पर्यावरण, वन और जलवायु परिवर्तन मंत्रालय, नई दिल्ली की पूर्व अनुमति के बिना नहीं किया जाए।
43. छत्तीसगढ़ पर्यावरण संरक्षण मण्डल पर्यावरणीय स्वीकृति की प्रति को उनके क्षेत्रीय कार्यालय, जिला-व्यापार एवं उद्योग केन्द्र एवं कलेक्टर/तहसीलदार कार्यालय में 30 दिवस की अवधि के लिये प्रदर्शित करेगा।
44. पर्यावरणीय स्वीकृति के विरुद्ध अपील नेशनल ग्रीन ट्रीब्यूनल के समक्ष, नेशनल ग्रीन ट्रीब्यूनल एक्ट 2010 की धारा 16 में दिए गए प्रावधानों अनुसार, 30 दिन की समय अवधि में की जा सकेगी।


सदस्य सचिव, एस.ई.ए.सी.


अध्यक्ष, एस.ई.ए.सी.

मेसर्स मोहमेला (बी) सेण्ड माईनिंग (प्रो.- श्रीमती सरोज नेताम)
को खसरा क्रमांक 1083(पाट), कुल क्षेत्रफल - 4.95 हेक्टेयर के कुल 60 प्रतिशत क्षेत्रफल
में ही रेत उत्खनन, ग्राम-मोहमेला, तहसील-आरंग, जिला-रायपुर में महानदी से रेत
उत्खनन क्षमता 44,550 घनमीटर प्रतिवर्ष हेतु प्रस्तावित पर्यावरण स्वीकृति में दी जाने वाली
शर्तें

यह पर्यावरणीय स्वीकृति निम्नलिखित शर्तों के अधीन दी जा रही है। अतः इन शर्तों को बहुत ध्यान से पढ़ा जावे तथा कड़ाई से पालन करना सुनिश्चित किया जाए।

1. यह पर्यावरणीय स्वीकृति खनन पट्टे के निष्पादन की तारीख से पांच वर्ष तक की अवधि हेतु वैध होगी।
2. सस्टेनेबल सेण्ड माईनिंग मैनेजमेंट गाईडलाइन्स, 2016 (Sustainable Sand Mining Management Guidelines 2016) एवं इन्फोर्समेंट एण्ड मॉनिटरिंग गाईडलाइन्स फॉर सेण्ड माईनिंग, 2020 (Enforcement & Monitoring Guidelines for Sand Mining) के अनुसार पालन सुनिश्चित किया जाए।
3. इन्फोर्समेंट एण्ड मॉनिटरिंग गाईडलाइन्स फॉर सेण्ड माईनिंग, 2020 (Enforcement & Monitoring Guidelines for Sand Mining) के तहत 60 प्रतिशत क्षेत्र में उत्खनन कार्य किया जाना सुनिश्चित किया जाए।
4. गाद अध्ययन (सिल्टेशन स्टडी) रिपोर्ट - परियोजना प्रस्तावक रेत खदान क्षेत्र में आगामी 1.5 वर्ष में विस्तृत गाद अध्ययन (Siltation Study) करायेगा, ताकि रेत के पुनःभरण (Replenishment) बाबत सही आंकड़े, रेत उत्खनन का नदी, नदीतल, स्थानीय वनस्पति, जीव एवं सूक्ष्म जीवों पर प्रभाव तथा नदी के पानी की गुणवत्ता पर रेत उत्खनन के प्रभाव की सही जानकारी प्राप्त हो सके। उक्त स्टडी रिपोर्ट की प्रति जिला खनिज अधिकारी एवं एस.ई.आई.ए.ए., छ.ग. में अनिवार्य रूप से प्रस्तुत की जाएगी। उक्त स्टडी रिपोर्ट के आधार पर ही आगामी उत्खनन की मात्रा एवं उत्खनन की अवधि प्रभावित होगी।
5. परियोजना प्रस्तावक द्वारा लीज क्षेत्र के मुख्य प्रवेश द्वार पर सूचना पटल (लीज धारक का नाम, खदान का क्षेत्रफल आक्षंश एवं देशांतर सहित, उत्खनन की मात्रा, स्वीकृति अवधि) लगाया जाए।
6. लीज क्षेत्र के चारों कोनों तथा सीमा लाइन के मध्य में सीमेंट के खम्भें गड़ाना आवश्यक है ताकि लीज क्षेत्र नदी में स्पष्ट दृष्टिगोचर हो सके।
7. यदि खदान खनिज विभाग द्वारा अधिसूचित किसी क्लस्टर में है, अथवा 500 मीटर के भीतर स्वीकृत रेत खदानों का कुल रकबा 5 हेक्टेयर से अधिक होता है तो पर्यावरण स्वीकृति मान्य नहीं होगी।
8. माईनिंग प्लान अनुसार वैध उत्खनन क्षेत्र 4.95 हेक्टेयर के कुल 60 प्रतिशत क्षेत्रफल से अधिक नहीं होगा। शेष 40 प्रतिशत क्षेत्र में उत्खनन नहीं किया जाएगा। रेत का उत्खनन सतह से 1.5 मीटर गहराई तक ही किया जाएगा, उससे अधिक नहीं। इसी प्रकार खदान से रेत का अधिकतम उत्खनन 44,550 घनमीटर प्रतिवर्ष से अधिक नहीं होगा।
9. माननीय एन.जी.टी. के आदेश दिनांक 26/02/2021 के अनुसार पट्टेदार द्वारा माईनिंग प्लान एवं पर्यावरणीय स्वीकृति के शर्तों का पालन सुनिश्चित कराये जाने हेतु परियोजना प्रस्तावक को पर्यावरण विशेषज्ञ नियुक्त करना होगा।

10. रेत उत्खनन प्रारंभ करने के पूर्व उपरोक्तानुसार निर्धारित ग्रिड बिन्दुओं पर नदी में रेत की सतह के स्तरों (Levels) का सर्वे कर, उसके आंकड़ें तत्काल एस.ई.आई.ए. ए., छत्तीसगढ़ को प्रस्तुत किये जायें। पोस्ट-मानसून (अक्टूबर/नवम्बर माह में रेत उत्खनन प्रारंभ करने के पूर्व) इन्ही ग्रिड बिन्दुओं में माईनिंग लीज क्षेत्र तथा लीज क्षेत्र के अपस्ट्रीम एवं डाउनस्ट्रीम में 100 मीटर तक तथा खनन लीज के बाहर / नदी तट (दोनों ओर) से 100 मीटर तक के क्षेत्र में नदी सतह के स्तरों (Levels) का सर्वे पूर्व निर्धारित ग्रिड बिन्दुओं पर किया जायेगा। इसी प्रकार रेत खनन उपरांत मानसून के पूर्व (मई माह के अंतिम सप्ताह/जून के प्रथम सप्ताह) इन्ही ग्रिड बिन्दुओं पर रेत सतह के लेवलस (Levels) का मापन किया जाएगा। रेत सतह के पूर्व निर्धारित ग्रिड बिन्दुओं पर रेत सतह के लेवलस (Levels) के मापन का कार्य आगामी 5 वर्ष तक निरंतर किया जाएगा। ग्री-मानसून के आंकड़ें अगस्त 2024, 2025, 2026, 2027, 2028, 2029 एवं पोस्ट-मानसून के आंकड़ें दिसम्बर 2024, 2025, 2026, 2027, 2028, 2029 तक अनिवार्य रूप से एस.ई.आई.ए.ए., छत्तीसगढ़ को प्रस्तुत किए जायेंगे।
11. रेत की खुदाई एवं भराई श्रमिकों द्वारा (Manually) की जाएगी। इस प्रयोजन के लिये किसी उपकरण संयंत्र (Machinery) आदि का उपयोग नहीं किया जाएगा। रिवर बेड में भारी वाहनों जैसे- जेसीबी मशीन, पोकलैण्ड, लोडर, चैनमाउण्टेड मशीन, हाईवा आदि का प्रवेश प्रतिबंधित रहेगा। लीज क्षेत्र में स्थित रेत खुदाई गड्ढे (Excavation pits) से लोडिंग प्वाइंट तक रेत का परिवहन ट्रैक्टर ट्रॉली द्वारा किया जाएगा।
12. रेत का उत्खनन केवल चिन्हीत, सीमांकित एवं घोषित क्षेत्र में ही किया जाएगा। रेत उत्खनन की अधिकतम गहराई सतह से 1.5 मीटर अथवा वर्तमान जल स्तर की ऊपरी सतह से 1 मीटर छोड़कर दोनों में से जो कम हो, से अधिक नहीं होगी। रेत का उत्खनन किसी भी परिस्थिति में जल स्तर के नीचे नहीं किया जाएगा। न्यूनतम 2 मीटर मोटाई तक की रेत नदी तल (हार्ड रॉक) के ऊपर छोड़ा जाना आवश्यक है।
13. रेत उत्खनन नदी तटों से कम से कम 7.5 मीटर अथवा नदी की चौड़ाई के 10 प्रतिशत की दूरी जो भी अधिक हो छोड़कर ही किया जाएगा, ताकि नदी तटों का क्षरण न हो। किसी भी पुलिया, स्टाफडेम, बांध, एनीकट, जल प्रदाय व्यवस्था एवं अन्य स्थायी संरचनाओं से खदान के अपस्ट्रीम में न्यूनतम 500 मीटर तथा डाउनस्ट्रीम में न्यूनतम 250 मीटर सुरक्षित क्षेत्र छोड़ा जाना अनिवार्य है।
14. यह सुनिश्चित किया जाए कि रेत उत्खनन के कारण नदी जल का वेग, टर्बिडिटी एवं जल बहाव के स्वरूप पर कोई विपरीत प्रभाव न पड़े। नदी के स्वतंत्र बहाव (Free flow of river) को प्रतिबंधित नहीं किया जाएगा।
15. यह सुनिश्चित किया जाए कि उत्खनन केवल उसी क्षेत्र में किया जाए जिसमें तथा जिसके आस-पास के क्षेत्र पर कोई भी जीव-जन्तु प्रजनन हेतु निर्भर न हो। कछुओं के प्रजनन इकाईयों / क्षेत्रों का संरक्षण आवश्यक है, अतः इन क्षेत्रों के आस पास रेत उत्खनन नहीं किया जाए।
16. रेत उत्खनन एवं भराई / परिवहन दिन के समय (सूर्योदय और सूर्यास्त के मध्य) ही किया जाए। यह कार्य रात्रि के समय नहीं किया जाए। रात्रि में उत्खनन करना पाये जाने की स्थिति में अवैध उत्खनन माना जाएगा तथा परियोजना प्रस्तावक के विरुद्ध नियमानुसार कार्यवाही की जायेगी। पर्यावरणीय स्वीकृति निरस्त भी की जा सकेगी।

17. परियोजना प्रस्तावक द्वारा रेत उत्खनन विभिन्न प्रभागों यथा लोडिंग / अनलोडिंग आदि से उत्पन्न होने वाले फ्यूजिटिव डस्ट उत्सर्जन के नियंत्रण हेतु उपयुक्त वायु प्रदूषण नियंत्रण व्यवस्थाएं जैसे जल छिड़काव अथवा अन्य उपयुक्त व्यवस्था की जाए। रेत उत्खनन क्षेत्र में परिवेशीय वायु की गुणवत्ता भारत सरकार, पर्यावरण, वन और जल वायु परिवर्तन, मंत्रालय, नई दिल्ली द्वारा अधिसूचित मानकों से अधिक नहीं होनी चाहिए।
18. रेत का परिवहन तारपोलिन अथवा अन्य उपयुक्त माध्यम से ढके हुए वाहन से किया जाए, ताकि रेत वाहन से बाहर नहीं गिरे। खनिज का परिवहन कर रहे वाहनों को क्षमता से अधिक नहीं भरा जाना सुनिश्चित किया जाए।
19. उत्खनन क्षेत्र में ध्वनि प्रदूषण न हो, यह सुनिश्चित किया जाए।
20. प्राथमिकता के आधार पर खदान प्रबंधन द्वारा वर्ष 2024-25 में नदीतट के कटाव को रोकने हेतु लीज क्षेत्र के अनुसार अर्जुन, जामुन, बड़, पीपल, नीम, करंज, सीसू, आम, इमली, सीरस आदि अन्य स्थानीय प्रजातियों के कुल 1,500 नग पौधों का रोपण नदी तट पर रोपित किया जाए। रोपण को सुरक्षित रखने के लिये उपयुक्त एवं पर्याप्त व्यवस्था (यथा कांटेदार तार की बाड़ का उपयोग) किया जाए। 5 फीट से 6 फीट ऊंचाई वाले पौधों का ही रोपण किया जाए। उपरोक्त वृक्षारोपण प्रथम वर्ष में पूर्ण किया जाए। रोपित पौधों की सुरक्षा एवं रख-रखाव आगामी 5 वर्षों तक करने का उत्तरदायित्व लेने संबंधी आशय का शपथ पत्र प्रस्तुत किया जाए। रोपित पौधों की सुरक्षा एवं रख-रखाव आगामी 5 वर्षों तक करने का उत्तरदायित्व परियोजना प्रस्तावक का रहेगा।
21. रोपित किये जाने वाले पौधों में संख्यांकन (Numbering) एवं पौधे के नाम का उल्लेख करते हुये फोटोग्राफ्स सहित जानकारी अर्धवार्षिक रिपोर्ट के साथ जमा करें। ऐसा नहीं करने पर पर्यावरण स्वीकृति निरस्त की जा सकेगी।
22. वृक्षारोपण का रख-रखाव आगामी 5 वर्ष तक सुनिश्चित करते हुये मृत पौधों को प्रतिस्थापित (Mortality replacement) किया जाए।
23. किये गये वृक्षारोपण की पुष्टी हेतु डी.जी.पी.एस. (Differential Global Positioning System) सर्वे एवं फोटोग्राफ्स अर्धवार्षिक रिपोर्ट में समाहित करते हुये छत्तीसगढ़ पर्यावरण संरक्षण मण्डल एवं एस.ई.आई.ए.ए., छत्तीसगढ़ को प्रेषित किया जाए।
24. सी.ई.आर. (Corporate Environment Responsibility) हेतु निम्नानुसार प्रस्ताव पर कार्य पर्यावरण प्रबंधन योजना के अंतर्गत किया जाए:-

Capital Investment (In Lakh Rupees)	Percentage of Capital Investment to be Spent	Amount Required for CER Activities (in Lakh Rupees)	Amount Proposed & Details for CER Activities (in Lakh Rupees)	
			Particulars	CER Fund Allocation (In Lakh Rupees)
39.12	2%	0.78	Following activities at Nearby, Village- Mohmela	
			Plantation at Village pond	0.86
			Total	0.86

25. सी.ई.आर. के तहत निर्धारित कार्यवाही 06 माह में अनिवार्य रूप से पूर्ण किया जाए। सी.ई.आर. के उपरोक्त प्रस्तावित कार्यों के कार्य पूर्ण उपरांत संबंधित ग्राम पंचायत


से कार्यपूर्ण प्रतिवेदन प्राप्त कर अर्धवार्षिक रिपोर्ट में समाहित करते हुये प्रस्तुत किया जाए। सी.ई.आर. कार्य की सफलता सुनिश्चित करना आपका उत्तरदायित्व होगा। वृक्षारोपण असफल होने पर पर्यावरण स्वीकृति निरस्त की जावेगी।

26. सी.ई.आर. के अंतर्गत तालाब के चारों ओर वृक्षारोपण (आम, कटहल एवं जामुन) हेतु प्रस्तुत प्रस्ताव अनुसार कुल 45 नग पौधों के लिए राशि 4,500 रुपये, फेंसिंग के लिए राशि 9,000 रुपये, खाद के लिए राशि 3,375 रुपये, सिंचाई तथा रख-रखाव एवं अन्य कार्य आदि के लिए राशि 15,000 रुपये इस प्रकार प्रथम वर्ष में कुल राशि 31,875 रुपये तथा आगामी 4 वर्ष में कुल राशि 54,125 रुपये हेतु घटकवार व्यय का विवरण प्रस्तुत किया गया है। परियोजना प्रस्तावक द्वारा ग्राम-मोहमेला के यथायोग्य स्थान (खसरा क्रमांक 367, रकबा 1.88 हेक्टेयर) के संबंध में प्रस्तुत प्रस्ताव अनुसार कार्य पूर्ण करें।
27. सी.ई.आर. एवं वृक्षारोपण कार्य के मॉनिटरिंग एवं पर्यवेक्षण हेतु त्रि-पक्षीय समिति (प्रोपराईटर/प्रतिनिधि, ग्राम पंचायत के पदाधिकारी/प्रतिनिधि एवं जिला प्रशासन या छत्तीसगढ़ पर्यावरण संरक्षण मण्डल के पदाधिकारी/प्रतिनिधि) गठित किया जाए। साथ ही सी.ई.आर. एवं वृक्षारोपण का कार्य पूर्ण किये जाने के उपरांत गठित त्रि-पक्षीय समिति से सत्यापित कराया जाए।
28. जब भी निरीक्षण दल/अधिकारी निरीक्षण हेतु स्थल पर आये, तब उन्हें खदान/उद्योग/मट्टा के निरीक्षण के साथ-साथ सी.ई.आर. के तहत आपके द्वारा कराये गये कार्यों का निरीक्षण भी अनिवार्य रूप से कराना आपकी जिम्मेदारी होगी।
29. परियोजना प्रस्तावक द्वारा सी.ई.आर. के तहत प्रस्तावित कार्य करना नहीं पाये जाने पर पर्यावरणीय स्वीकृति को निरस्त करने की कार्यवाही की जाएगी।
30. परियोजना प्रस्तावक संबंधित केन्द्र / राज्य शासन के विभागों, मण्डलों एवं अन्य संस्थानों से रेत उत्खनन आरंभ करने के पूर्व आवश्यक सभी अनुमतियां प्राप्त करेगा। परियोजना प्रस्तावक द्वारा जल एवं वायु प्रदूषण नियंत्रण तथा पर्यावरण संरक्षण हेतु समय-समय पर केन्द्र/राज्य सरकार, केन्द्रीय प्रदूषण नियंत्रण बोर्ड / छत्तीसगढ़ पर्यावरण संरक्षण मण्डल द्वारा जारी निर्देशों / मार्गदर्शिका का कड़ाई से पालन सुनिश्चित किया जाए।
31. छत्तीसगढ़ गौण खनिज नियम, 2015, राज्य शासन द्वारा रेत उत्खनन हेतु जारी अधिसूचना दिनांक 2/3/2006 के प्रावधानों/शर्तों एवं तदनुसार जारी दिशा निर्देशों, अनुमोदित उत्खनन योजना एवं पर्यावरणीय प्रबंधन योजना का कड़ाई से पालन सुनिश्चित किया जाए।
32. कार्य स्थल पर यदि कैम्पिंग श्रमिक कार्य पर लगाये जाते है तो ऐसे श्रमिकों के आवास की उचित व्यवस्था परियोजना प्रस्तावक द्वारा की जाएगी। आवासीय व्यवस्था अस्थायी संरचनाओं के रूप में हो सकती है, जिसे परियोजना पूरी होने के पश्चात हटाया जा सके।
33. श्रमिकों के लिए खनन स्थल पर स्वच्छ पेयजल चिकित्सकीय सुविधा, मोबाइल टायलेट आदि की व्यवस्था परियोजना प्रस्तावक द्वारा की जाए। साथ ही नदी में मल मूत्र विसर्जन, अथवा खाद्य सामग्री के पैकेट, प्लास्टिक आदि का विसर्जन प्रतिबंधित रहेगा। नदी एवं नदी जल की स्वच्छता का ध्यान रखा जावे।
34. श्रमिकों का समय-समय पर आक्थूपेशनल हेल्थ सर्विलेंस कराया जाये।

35. उत्खनन की तकनीक, कार्य क्षेत्र एवं अनुमोदित उत्खनन योजना के अनुरूप वार्षिक योजना में किसी भी प्रकार का परिवर्तन एस.ई.आई.ए.ए., छत्तीसगढ़ / भारत सरकार, पर्यावरण, वन और जलवायु परिवर्तन मंत्रालय, नई दिल्ली की पूर्व अनुमति के बिना नहीं किया जाए।
36. इस पर्यावरणीय स्वीकृति को जारी करने का आशय किसी व्यक्तिगत अथवा अन्य सम्पत्ति पर अधिकार दर्शाने का नहीं है एवं न ही यह पर्यावरणीय स्वीकृति किसी निजी सम्पत्ति को नुकसान पहुँचाने अथवा व्यक्तिगत अधिकारों के अतिक्रमण अथवा केन्द्र, राज्य एवं स्थानीय कानूनों / विधियों के उल्लंघन हेतु अधिकृत करता है।
37. एस.ई.आई.ए.ए., छत्तीसगढ़ पर्यावरण संरक्षण की दृष्टि से, परियोजना की रूपरेखा में परिवर्तन अथवा विनिर्दिष्ट शर्तों के संतोषप्रद रूप से पालन न करने की दशा में किसी भी शर्त में संशोधन/निरस्त करने अथवा नई शर्त जोड़ने अथवा उत्सर्जन / निस्स्राव के मानकों को और सख्त करने का अधिकार सुरक्षित रखता है।
38. परियोजना प्रस्तावक न्यूनतम 2 स्थानीय समाचार पत्रों में, जो कि परियोजना क्षेत्र के आस-पास व्यापक रूप से प्रसारित हो, पर्यावरणीय स्वीकृति प्राप्त होने के 7 दिनों के भीतर इस आशय की सूचना प्रसारित करेगा कि परियोजना को सशर्त पर्यावरणीय स्वीकृति प्राप्त हो गई है एवं पर्यावरणीय स्वीकृति पत्र की प्रतियाँ आवश्यक शर्तों सहित सचिवालय, छत्तीसगढ़ पर्यावरण संरक्षण मण्डल में अवलोकन हेतु उपलब्ध है। साथ ही इसका अवलोकन भारत सरकार, पर्यावरण, वन और जलवायु परिवर्तन मंत्रालय, नई दिल्ली एवं एस.ई.आई.ए.ए., छत्तीसगढ़ की वेबसाइट parivesh.nic.in पर भी किया जा सकता है।
39. पर्यावरणीय स्वीकृति में दी गई शर्तों के पालन हेतु की गई कार्यवाही की अर्ध वार्षिक रिपोर्ट छत्तीसगढ़ पर्यावरण संरक्षण मण्डल, नवा रायपुर अटल नगर, जिला-रायपुर, क्षेत्रीय कार्यालय, छत्तीसगढ़ पर्यावरण संरक्षण मण्डल, रायपुर, एस.ई.आई.ए.ए., छत्तीसगढ़ एवं एकीकृत क्षेत्रीय कार्यालय, भारत सरकार, पर्यावरण, वन एवं जलवायु परिवर्तन मंत्रालय, नवा रायपुर अटल नगर को प्रेषित किया जाए। एकीकृत क्षेत्रीय कार्यालय, भारत सरकार, पर्यावरण, वन एवं जलवायु परिवर्तन मंत्रालय, नवा रायपुर अटल नगर द्वारा पर्यावरणीय स्वीकृति में प्रदत्त शर्तों के पालन की मॉनिटरिंग की जाएगी।
40. एस.ई.आई.ए.ए., छत्तीसगढ़, भारत सरकार, पर्यावरण, वन एवं जलवायु परिवर्तन मंत्रालय, नई दिल्ली/एकीकृत क्षेत्रीय कार्यालय, भारत सरकार, पर्यावरण, वन एवं जलवायु परिवर्तन मंत्रालय, नवा रायपुर अटल नगर/केन्द्रीय प्रदूषण नियंत्रण बोर्ड/छत्तीसगढ़ पर्यावरण संरक्षण मण्डल के वैज्ञानिकों/अधिकारियों को शर्तों के अनुपालन के संबंध में की जाने वाली मॉनिटरिंग हेतु पूर्ण सहयोग प्रदान किया जाए। परियोजना प्रस्तावक द्वारा विनिर्दिष्ट शर्तों का अनुपालन करना नहीं पाये जाने पर पर्यावरणीय स्वीकृति निरस्त की जा सकेगी।
41. परियोजना प्रस्तावक छत्तीसगढ़ पर्यावरण संरक्षण मण्डल एवं राज्य सरकार द्वारा दी गई शर्तों का अनिवार्य रूप से पालन करेगा। ये शर्तें जल (प्रदूषण निवारण तथा नियंत्रण) अधिनियम, 1974 वायु (प्रदूषण निवारण तथा नियंत्रण) अधिनियम, 1981, पर्यावरण (संरक्षण) अधिनियम, 1986 तथा इनके तहत बनाये गये नियमों, परिसंकटमय अपशिष्ट (प्रबंधन हथालन एवं सीमापार संचलन) नियम, 2008 (यथा संशोधित) तथा लोक दायित्व बीमा अधिनियम, 1991 (यथा संशोधित) के अधीन विनिर्दिष्ट की जा सकती है।

42. प्रस्तावित परियोजना के बारे में एस.ई.आई.ए.ए., छत्तीसगढ़ में प्रस्तुत विवरण में कोई भी विचलन अथवा परिवर्तन होने की दशा में एस.ई.आई.ए.ए., छत्तीसगढ़ को पुनः नवीन जानकारी सहित सूचित किया जाए, ताकि एस.ई.आई.ए.ए., छत्तीसगढ़ इस पर विचार कर शर्तों की उपयुक्तता अथवा नवीन शर्त निर्दिष्ट करने बाबत निर्णय ले सके। खदान में कोई भी विस्तार अथवा उन्नयन एस.ई.आई.ए.ए., छत्तीसगढ़ / भारत सरकार, पर्यावरण, वन और जलवायु परिवर्तन मंत्रालय, नई दिल्ली की पूर्व अनुमति के बिना नहीं किया जाए।
43. छत्तीसगढ़ पर्यावरण संरक्षण मण्डल पर्यावरणीय स्वीकृति की प्रति को उनके क्षेत्रीय कार्यालय, जिला-व्यापार एवं उद्योग केन्द्र एवं कलेक्टर/तहसीलदार कार्यालय से 30 दिवस की अवधि के लिये प्रदर्शित करेगा।
44. पर्यावरणीय स्वीकृति के विरुद्ध अपील नेशनल ग्रीन ट्रीब्यूनल के समक्ष, नेशनल ग्रीन ट्रीब्यूनल एक्ट 2010 की धारा 16 में दिए गए प्रावधानों अनुसार, 30 दिन की समय अवधि में की जा सकेगी।


सदस्य सचिव, एस.ई.ए.सी.


अध्यक्ष, एस.ई.ए.सी.

मेसर्स जामबहार आर्डिनरी स्टोन (प्रो.- श्री विकल मित्तल)
को खसरा क्रमांक 534/2, कुल लीज क्षेत्र 1.85 हेक्टेयर, ग्राम-जामबहार,
तहसील-लैलुंगा, जिला-रायगढ़ में साधारण पत्थर (गौण खनिज) उत्खनन - 90,000 टन
प्रतिवर्ष हेतु पर्यावरणीय स्वीकृति में दी जाने वाली शर्तें

यह पर्यावरणीय स्वीकृति निम्नलिखित शर्तों के अधीन दी जा रही है। अतः इन शर्तों को बहुत ध्यान से पढ़ा जावे तथा कड़ाई से पालन करना सुनिश्चित किया जाए।

1. यह पर्यावरणीय स्वीकृति अधिकतम उत्खनन क्षेत्रफल (लीज क्षेत्र) 1.85 हेक्टेयर अथवा छत्तीसगढ़ शासन, खनिज शासन विभाग द्वारा स्वीकृत लीज क्षेत्र (दोनों में से जो कम हो) हेतु मान्य होगा। इसी प्रकार खदान से साधारण पत्थर का अधिकतम उत्खनन 90,000 टन प्रतिवर्ष से अधिक नहीं होगा। लीज क्षेत्र की सीमाओं का सीमांकन कराकर पक्के मुनारे लगाया जाए।
2. पर्यावरणीय स्वीकृति की वैधता भारत सरकार के पर्यावरण, वन और जलवायु परिवर्तन, मंत्रालय द्वारा जारी ई.आई.ए. नोटिफिकेशन, 2006 (यथा संशोधित) के प्रावधानों के तहत रहेगी।
3. परियोजना प्रस्तावक द्वारा लीज क्षेत्र के मुख्य प्रवेश द्वार पर सूचना पटल (लीज धारक का नाम, खदान का क्षेत्रफल आक्षंश एवं देशांतर सहित, उत्खनन की मात्रा, स्वीकृति अवधि) लगाया जाए।
4. क्लस्टर हेतु प्रस्तुत कॉमन इन्फ्रास्ट्रक्चर मेनेजमेंट प्लान के अनुसार वृक्षारोपण एवं परिवहन सड़कों एवं खदान से परिवहन सड़क तक पहुंच मार्गों के संधारण का कार्य 6 माह में पूर्ण किया जाए।
5. माननीय एन.जी.टी. के आदेश दिनांक 28/02/2021 के अनुसार पट्टेदार द्वारा माईनिंग प्लान एवं पर्यावरणीय स्वीकृति के शर्तों का पालन सुनिश्चित कराये जाने हेतु परियोजना प्रस्तावक को पर्यावरण विशेषज्ञ नियुक्त करना है।
6. परियोजना प्रस्तावक द्वारा खदान से उत्पन्न जल एवं घरेलू दूषित जल (यदि कोई हो), के उपचार की उचित एवं पर्याप्त व्यवस्था की जाए।
7. औद्योगिक प्रक्रिया एवं खदान से उत्पन्न किसी भी प्रकार से दूषित जल को किसी नदी अथवा सतही जल स्रोतों में किसी भी परिस्थिति में निस्सारित नहीं किया जाए, अपितु इसे प्रक्रिया में अथवा वृक्षारोपण हेतु पुनःउपयोग किया जाए। घरेलू दूषित जल के उपचार के लिए सेप्टिक टैंक एवं सोकपीट की व्यवस्था की जाए एवं जल को किसी नदी अथवा सतही जल स्रोतों में किसी भी परिस्थिति में निस्सारित नहीं किया जाए। दूषित जल एवं वर्षाऋतु का जल आपस में न मिलने देने हेतु भी व्यवस्था की जाए। उपचारित दूषित जल की गुणवत्ता भारत सरकार, पर्यावरण, वन और जलवायु परिवर्तन, मंत्रालय, नई दिल्ली द्वारा अधिसूचित मानक अथवा छत्तीसगढ़ पर्यावरण संरक्षण मंडल द्वारा अधिसूचित मानक (जो भी कठोर हो) के अनुसार सुनिश्चित किया जाए।
8. खनि पट्टा धारक खान संचालन बंद करने के उपरांत (after ceasing mining operations) खनन क्षेत्र तथा किसी भी अन्य क्षेत्र जो कि उनकी खनन गतिविधियों के कारण प्रभावित (disturbed due to their mining activities) हुए हैं, उनकी री-ग्रासिंग (re-grassing) की जाएगी एवं भूमि का पुनःस्थापना इस स्थिति तक

किया जाएगा, जिससे यह चारा, वनस्पतियों, जीवों आदि के उत्पत्ति हेतु उपयुक्त हो। परियोजना प्रस्तावक द्वारा सक्षम प्राधिकारी से अनुमोदित माईन क्लोजर प्लान एक माह के भीतर प्रस्तुत किया जाए।

9. भू-जल के उपयोग हेतु केन्द्रीय भू-जल बोर्ड से उत्खनन आरंभ करने के पूर्व अनुमति प्राप्त की जाए। साथ ही अन्य स्रोत से जल का उपयोग किये जाने की स्थिति में संबंधित विभाग से उत्खनन आरंभ करने के पूर्व अनुमति प्राप्त की जाए।
10. किसी चिमनी / वेंट / प्वाइंट सोर्स से पार्टिकुलेट मेटर उत्सर्जन की मात्रा 50 मिलीग्राम / सामान्य घनमीटर से कम सुनिश्चित किया जाए। क्रशर, स्क्रीन, ट्रांसफर प्वाइंट्स (यदि कोई हो) में वायु प्रदूषण नियंत्रण हेतु डस्ट एक्सट्रैक्शन सिस्टम के साथ उच्च दक्षता का बेग फिल्टर स्थापित किया जाए। खनिज उत्खनन गतिविधियों के विभिन्न स्रोतों से उत्पन्न फ्यूजिटिव डस्ट उत्सर्जन का नियंत्रण प्रभावी एवं नियमित रूप से किया जाए। पहुँच मार्ग, रैम्प, संग्रहण क्षेत्र, भराई एवं अन्य डस्ट उत्सर्जन बिन्दुओं डस्ट कंटेन्मेंट कम सप्रेसन सिस्टम एवं जल छिड़काव की व्यवस्था की जाकर इसका सतत संचालन /संधारण सुनिश्चित किया जाए। विण्ड ब्रेकिंग वॉल का निर्माण सुनिश्चित किया जाए।
11. वाहनों, खनन एवं अन्य प्रक्रिया से उत्पन्न वायु प्रदूषण को पर्यावरण संरक्षण अधिनियम, 1986 एवं वायु (प्रदूषण निवारण तथा नियंत्रण) अधिनियम, 1981 के तहत विनिर्दिष्ट मानकों के अनुरूप रखा जाएगा। उत्खनन क्षेत्र में परिवेशीय वायु की गुणवत्ता भारत सरकार के पर्यावरण, वन और जल वायु परिवर्तन मंत्रालय, नई दिल्ली द्वारा अधिसूचित मानकों से अधिक नहीं होनी चाहिए।
12. परियोजना प्रस्तावक द्वारा खदान के चारों तरफ फेंसिंग का कार्य किये जाने के उपरांत ही उत्खनन कार्य प्रारंभ किया जाए।
13. लीज क्षेत्र के चारों तरफ छोड़ी गई 7.5 मीटर की चौड़ी पट्टी में कोई वेस्ट का डंप / भण्डारण नहीं किया जाए तथा इस पट्टी में वृक्षारोपण किया जाए। ऐसा करना नहीं पाये जाने पर पर्यावरणीय स्वीकृति किसी भी समय तत्काल प्रभाव से निरस्त की जा सकेगी।
14. उत्खनन प्रक्रिया के दौरान हटाई गई ऊपरी मिट्टी (टॉप सॉइल) का उपयोग उत्खनन हेतु उपयोग में न आने वाली भूमि के पुनः उद्धार हेतु अथवा बाहरी ओवरबर्डन को स्थिर (स्टेबिलाइज) करने में किया जाए।
15. ऊपरी मिट्टी को लीज क्षेत्र के बाहर प्रस्ताव अनुसार निर्धारित स्थान पर भंडारित कर संरक्षित रखा जाए। मिट्टी का दुरुपयोग, विक्रय एवं अन्य कार्यों में उपयोग नहीं किया जाए। इस मिट्टी का उपयोग खदान के पुनःभराव के लिए किया जाए।
16. ओवरबर्डन एवं अनुपयोगी/विक्री अयोग्य खनिज (वेस्ट रॉक) को पृथक से पूर्व से चिन्हीत स्थल पर भण्डारित किया जाएगा। इस प्रकार के भण्डारण स्थलों को उचित प्रकार से सुरक्षित रखे जावें ताकि भण्डारित पदार्थ आस-पास की भूमि पर विपरीत प्रभाव न डाल सकें। डम्प की ऊँचाई 3 मीटर तथा स्लोप 28 डिग्री से अधिक न हो। ओवरबर्डन डम्प का क्षरण रोकने हेतु वैज्ञानिक तरीके से वृक्षारोपण किया जाए।
17. जहाँ तक संभव हो ओवरबर्डन एवं अन्य अनुपयोगी/बिक्री अयोग्य खनिज (वेस्ट रॉक) को खनन के पश्चात बने गड्ढों में पुनःभरण (बैक फिलिंग) हेतु उपयोग किया जाए, ताकि भूमि का मूल उपयोग अथवा वांछित वैकल्पिक उपयोग सुनिश्चित किया जा सके।

18. परियोजना प्रस्तावक द्वारा यह सुनिश्चित किया जाए कि खनन प्रक्रिया से उत्पन्न सिल्ट लीज क्षेत्र के आस-पास के सतही जल स्रोतों में प्रवाहित न हो। इसे रोकने हेतु माईन पीट तथा डम्प क्षेत्र में रिटेनिंग वॉल / गारलेण्ड ड्रेन की व्यवस्था की जाए।
19. खनिज का परिवहन कवर्ड वाहन से किया जाए, ताकि खनिज वाहन से बाहर नहीं गिरे। खनिज का परिवहन कर रहे वाहनों को क्षमता से अधिक नहीं भरा जाना सुनिश्चित किया जाए।
20. सी.ई.आर. (Corporate Environment Responsibility) हेतु निम्नानुसार प्रस्ताव पर कार्य पर्यावरण प्रबंधन योजना के अंतर्गत किया जाए:-

Capital Investment (in Lakh Rupees)	Percentage of Capital Investment to be Spent	Amount Required for CER Activities (in Lakh Rupees)	Amount Proposed & Details for CER Activities (in Lakh Rupees)	
			Particulars	CER Fund Allocation (in Lakh Rupees)
76	2%	1.52	Following activities at Nearby, Village- Jambahar	
			Pavitra van nirman	10.11
			Total	10.11

21. सी.ई.आर. के तहत निर्धारित कार्यवाही 06 माह में अनिवार्य रूप से पूर्ण किया जाए। सी.ई.आर. के उपरोक्त प्रस्तावित कार्यों के कार्य पूर्ण उपरांत संबंधित ग्राम पंचायत से कार्यपूर्ण प्रतिवेदन प्राप्त कर अर्धवार्षिक रिपोर्ट में समाहित करते हुये प्रस्तुत किया जाए। सी.ई.आर. कार्य की सफलता सुनिश्चित करना आपका उत्तरदायित्व होगा। वृक्षारोपण असफल होने पर पर्यावरण स्वीकृति निरस्त की जावेगी।
22. सी.ई.आर. के अंतर्गत "पवित्र वन निर्माण" के तहत (आंवला, पीपल, नीम, आम, करंज, कदंब, जामुन, अमलताश, बरगद आदि) वृक्षारोपण हेतु प्रस्तुत प्रस्ताव अनुसार 1,250 नग पौधों के लिए राशि 75,000 रुपये, फेंसिंग के लिए राशि 75,000 रुपये, खाद के लिए राशि 9,390 रुपये, सिंचाई तथा रख-रखाव आदि के लिए राशि 1,94,000 रुपये, इस प्रकार प्रथम वर्ष में कुल राशि 3,53,390 रुपये तथा आगामी 4 वर्ष में कुल राशि 6,57,840 रुपये हेतु घटकवार व्यय का विवरण प्रस्तुत किया गया है। परियोजना प्रस्तावक द्वारा ग्राम पंचायत जामबहार के सहमति उपरांत यथायोग्य स्थान (खसरा क्रमांक 534/1, क्षेत्रफल 7.05 हेक्टेयर में से 0.5 हेक्टेयर) के संबंध में प्रस्तुत प्रस्ताव अनुसार कार्य पूर्ण करें।
23. सी.ई.आर. एवं वृक्षारोपण कार्य के मॉनिटरिंग एवं पर्यवेक्षण हेतु त्रि-सदस्यीय समिति (प्रोपराईटर/प्रतिनिधि, ग्राम पंचायत के पदाधिकारी/प्रतिनिधि एवं जिला प्रशासन या छत्तीसगढ़ पर्यावरण संरक्षण मण्डल के पदाधिकारी/प्रतिनिधि) गठित किया जाना आवश्यक है। साथ ही सी.ई.आर. एवं वृक्षारोपण का कार्य पूर्ण किये जाने के उपरांत गठित त्रि-सदस्यीय समिति से सत्यापित कराया जाए।
24. जब भी निरीक्षण दल/अधिकारी निरीक्षण हेतु स्थल पर आये, तब उन्हें खदान/उद्योग/भट्टा के निरीक्षण के साथ-साथ सी.ई.आर. के तहत आपके द्वारा कराये गये कार्यों का निरीक्षण भी अनिवार्य रूप से कराना आपकी जिम्मेदारी होगी।
25. उत्खनन हेतु निषिद्ध क्षेत्र (चारों तरफ 7.5 मीटर चौड़ा क्षेत्र), हॉल रोड, ओवरबर्डन डम्प आदि में स्थानीय प्रजाति के 840 नग वृक्षों का सघन वृक्षारोपण प्रथम वर्ष में

किया जाए। हरित पट्टी का विकास केन्द्रीय प्रदूषण नियंत्रण बोर्ड की मार्गदर्शिका के अनुसार किया जाए।


26. प्राथमिकता के आधार पर खदान प्रबंधन द्वारा वर्ष 2024-25 में कम से कम 200 नग प्रति हेक्टेयर लीज क्षेत्र के अनुसार बड़, पीपल, नीम, करंज, सीसू, आम, इमली, अर्जुन, सीरस आदि अन्य स्थानीय प्रजातियों के 375 नग पौधों का रोपण (कुल 1,300 नग पौधे) खदान के खुले क्षेत्र में किया जाए। रोपण को सुरक्षित रखने के लिये उपयुक्त एवं पर्याप्त व्यवस्था (यथा कांटेदार तार के बाड़ अथवा ट्री गार्ड का उपयोग) किया जाए। स्थल उपलब्ध नहीं होने की दशा में संबंधित ग्राम पंचायत द्वारा चिन्हीत क्षेत्र में उपरोक्तानुसार वृक्षारोपण किया जाए। उपरोक्त वृक्षारोपण प्रथम वर्ष में पूर्ण किया जाए एवं शेष 4 वर्षों तक रख-रखाव किया जाए। 5 फीट से 6 फीट ऊंचाई वाले पौधों का ही रोपण किया जाए। वृक्षारोपण नहीं करने पर जारी पर्यावरणीय स्वीकृति तत्काल निरस्त की जा सकती है।
27. रोपित किये जाने वाले पौधों में संख्यांकन (Numbering) एवं पौधे के नाम का उल्लेख करते हुये जियोटेग (Geotag) फोटोग्राफ्स सहित जानकारी पालन प्रतिवेदन के साथ कार्यालय में प्रस्तुत करें।
28. माईनिंग लीज क्षेत्र के अंदर एवं बाहर सघन वृक्षारोपण किये जाने एवं रोपित पौधों का सरवाइवल रेट (Survival rate) कम से कम 90 प्रतिशत सुनिश्चित किया जाए। साथ ही वृक्षारोपण का रख-रखाव आगामी 5 वर्ष तक सुनिश्चित करते हुये मृत पौधों को प्रतिस्थापित (Mortality replacement) किया जाए। आपके द्वारा रोपित पौधों के वृक्षारोपण को सफल बनाना आपकी पूर्ण जिम्मेदारी होगी।
29. किये गये वृक्षारोपण की पुष्टी हेतु डी.जी.पी.एस. (Differential Global Positioning System) सर्वे एवं फोटोग्राफ्स अर्धवार्षिक रिपोर्ट में समाहित करते हुये छत्तीसगढ़ पर्यावरण संरक्षण मण्डल एवं एस.ई.आई.ए.ए., छत्तीसगढ़ को प्रेषित किया जाए।
30. परियोजना प्रस्तावक द्वारा 7.5 मीटर प्रतिबंधित क्षेत्र में प्रस्तावित कार्य, सी.ई.आर. के तहत प्रस्तावित कार्य एवं लोक सुनवाई में दिये गये आश्वासन के अनुसार कार्य करना, कॉमन इन्डायरोमेंटल मेनेजमेंट प्लान में परियोजना प्रस्तावक की सहभागिता के कार्य करना नहीं पाये जाने पर पर्यावरणीय स्वीकृति को निरस्त करने की कार्यवाही की जाएगी।
31. परियोजना प्रस्तावक द्वारा ध्वनि प्रदूषण के नियंत्रण हेतु आवश्यक उपाय किया जाए। ध्वनि का स्तर उत्खनन क्षेत्र में दिन के समय 75 DB(A) एवं रात्रि के समय 70 DB(A) से अधिक नहीं होना चाहिए। तीव्र ध्वनि वाले क्षेत्रों में काम करने वाले श्रमिकों को इयरप्लग/मफ आदि प्रदान किए जाएं एवं समय-समय पर चिकित्सकीय जाँच एवं आवश्यकता अनुसार उनका उपचार भी कराया जाए।
32. उत्खनन प्रक्रिया भू-जल स्तर के उपर असंतृप्त प्रभाग में की जाएगी एवं उत्खनन प्रक्रिया भू-जल स्तर के नीचे किसी भी परिस्थिति में नहीं किया जाए।
33. उत्खनन की प्रक्रिया इस प्रकार सुनिश्चित की जाए कि वनस्पतियों एवं जीव-जन्तुओं पर कोई दुष्प्रभाव न हो। क्षेत्र में पाये जाने वाले प्राकृतिक वनस्पतियों एवं जीव-जन्तुओं का समुचित संरक्षण आपका दायित्व होगा।
34. परियोजना प्रस्तावक द्वारा गौण खनिज का उत्खनन छत्तीसगढ़ गौण खनिज नियम, 2015 के प्रावधानों, अनुमोदित उत्खनन योजना एवं पर्यावरणीय प्रबंधन योजना के अनुसार किया जाए। माईन एक्ट 1952 के प्रावधानों का पालन किया जाए।
35. कार्य स्थल पर यदि केम्पिंग श्रमिक कार्य पर लगाये जाते हैं तो ऐसे श्रमिकों के आवास एवं सुरक्षा हेतु उचित व्यवस्था परियोजना प्रस्तावक द्वारा की जाएगी।


आवासीय व्यवस्था अस्थायी संरचनाओं के रूप में हो सकती है, जिसे परियोजना पूरी होने के पश्चात् हटाया जा सके।

36. श्रमिकों के लिए खनन स्थल पर स्वच्छ पेयजल चिकित्सकीय सुविधा, मोबाइल टायलेट आदि की व्यवस्था परियोजना प्रस्तावक द्वारा की जाए।
37. श्रमिकों का समय-समय पर आक्यूपेशनल हेल्थ सर्विलेंस कराना आवश्यक है।
38. उत्खनन की तकनीक, कार्य क्षेत्र एवं अनुमोदित उत्खनन योजना के अनुरूप वार्षिक योजना, जिसमें उत्खनन, खनिज की मात्रा एवं अपशिष्ट सम्मिलित है, में किसी भी प्रकार का परिवर्तन एस.ई.आई.ए.ए., छत्तीसगढ़ / पर्यावरण, वन और जलवायु परिवर्तन मंत्रालय, भारत सरकार की पूर्व अनुमति के बिना नहीं किया जाए।
39. इस पर्यावरणीय स्वीकृति को जारी करने का आशय किसी व्यक्तिगत अथवा अन्य सम्पत्ति पर अधिकार दर्शाने का नहीं है एवं न ही यह पर्यावरणीय स्वीकृति किसी निजी सम्पत्ति को नुकसान पहुँचाने अथवा व्यक्तिगत अधिकारों के अतिक्रमण अथवा केन्द्र, राज्य एवं स्थानीय कानूनों / विधियों के उल्लंघन हेतु अधिकृत करता है।
40. एस.ई.आई.ए.ए., छत्तीसगढ़ पर्यावरण संरक्षण की दृष्टि से, परियोजना की रूपरेखा में परिवर्तन अथवा विनिर्दिष्ट शर्तों के संतोषप्रद रूप से पालन न करने की दशा में किसी भी शर्त में संशोधन/निरस्त करने अथवा नई शर्त जोड़ने अथवा उत्सर्जन / निस्स्राव के मानकों को और सख्त करने का अधिकार सुरक्षित रखा है।
41. परियोजना प्रस्तावक न्यूनतम 2 स्थानीय समाचार पत्रों में, जो कि परियोजना क्षेत्र के आस-पास व्यापक रूप से प्रसारित हो, पर्यावरणीय स्वीकृति प्राप्त होने के 7 दिनों के भीतर इस आशय की सूचना प्रसारित करेगा कि परियोजना को पर्यावरणीय स्वीकृति प्राप्त हो गई है एवं पर्यावरणीय स्वीकृति पत्र की प्रतियाँ सचिवालय, छत्तीसगढ़ पर्यावरण संरक्षण मण्डल में अवलोकन हेतु उपलब्ध है। साथ ही इसका अवलोकन एस.ई.आई.ए.ए., छत्तीसगढ़ की वेबसाइट parivesh.nic.in पर भी किया जा सकता है।
42. पर्यावरणीय स्वीकृति में दी गई शर्तों के पालन हेतु की गई कार्यवाही की अर्ध वार्षिक रिपोर्ट छत्तीसगढ़ पर्यावरण संरक्षण मण्डल, अटल नगर, क्षेत्रीय कार्यालय, छत्तीसगढ़ पर्यावरण संरक्षण मण्डल, रायगढ़, एस.ई.आई.ए.ए., छत्तीसगढ़ एवं एकीकृत क्षेत्रीय कार्यालय, भारत सरकार, पर्यावरण, वन एवं जलवायु परिवर्तन मंत्रालय, नवा रायपुर अटल नगर को प्रेषित किया जाए।
43. एकीकृत क्षेत्रीय कार्यालय, पर्यावरण, वन एवं जलवायु परिवर्तन मंत्रालय, भारत सरकार, रायपुर द्वारा पर्यावरणीय स्वीकृति में प्रदत्त शर्तों के पालन की मॉनिटरिंग की जाएगी। इस हेतु परियोजना प्रस्तावक द्वारा समय-समय पर प्रस्तुत किए गए दस्तावेजों एवं आवेदन का पूर्ण सेट एकीकृत क्षेत्रीय कार्यालय, पर्यावरण, वन एवं जलवायु परिवर्तन मंत्रालय, भारत सरकार, रायपुर को प्रेषित किया जाए।
44. एस.ई.आई.ए.ए., छत्तीसगढ़, पर्यावरण, वन और जलवायु परिवर्तन मंत्रालय, भारत सरकार / एकीकृत क्षेत्रीय कार्यालय, पर्यावरण, वन एवं जलवायु परिवर्तन मंत्रालय, भारत सरकार, रायपुर / केन्द्रीय प्रदूषण नियंत्रण बोर्ड / छत्तीसगढ़ पर्यावरण संरक्षण मण्डल के वैज्ञानिकों/अधिकारियों को शर्तों के अनुपालन के संबंध में की जाने वाली मॉनिटरिंग हेतु पूर्ण सहयोग प्रदान किया जाए। परियोजना प्रस्तावक द्वारा विनिर्दिष्ट शर्तों का अनुपालन करना नहीं पाये जाने पर पर्यावरणीय स्वीकृति निरस्त की जा सकेगी।
45. परियोजना प्रस्तावक छत्तीसगढ़ पर्यावरण संरक्षण मण्डल एवं राज्य सरकार द्वारा दी गई शर्तों का अनिवार्य रूप से पालन करेगा। ये शर्तें जल (प्रदूषण निवारण तथा

नियंत्रण) अधिनियम, 1974 वायु (प्रदूषण निवारण तथा नियंत्रण) अधिनियम, 1981, पर्यावरण (संरक्षण) अधिनियम, 1986 तथा इनके तहत बनाये गये नियमों, परिसंकटमय और अन्य अपशिष्ट (प्रबंध एवं सीमापार संचलन) नियम, 2018 तथा लोक दायित्व बीमा अधिनियम, 1991 (यथा संशोधित) के अधीन विनिर्दिष्ट की जा सकती है।

46. प्रस्तावित परियोजना के बारे में एस.ई.आई.ए.ए., छत्तीसगढ़ में प्रस्तुत विवरण में कोई भी विचलन अथवा परिवर्तन होने की दशा में एस.ई.आई.ए.ए., छत्तीसगढ़ को पुनः नवीन जानकारी सहित सूचित किया जाए, ताकि एस.ई.आई.ए.ए., छत्तीसगढ़ इस पर विचार कर शर्तों की उपयुक्तता अथवा नवीन शर्त निर्दिष्ट करने बाबत निर्णय ले सके। खदान में कोई भी विस्तार अथवा उन्नयन एस.ई.आई.ए.ए., छत्तीसगढ़ / पर्यावरण, वन और जलवायु परिवर्तन मंत्रालय, भारत सरकार की पूर्व अनुमति के बिना नहीं किया जाए।
47. छत्तीसगढ़ पर्यावरण संरक्षण मण्डल पर्यावरणीय स्वीकृति की प्रति को उनके क्षेत्रीय कार्यालय, जिला-व्यापार एवं उद्योग केन्द्र एवं कलेक्टर/तहसीलदार कार्यालय में 30 दिवस की अवधि के लिए प्रदर्शित करेगा।
48. पर्यावरणीय स्वीकृति के विरुद्ध अपील नेशनल ग्रीन ट्रीब्यूनल के समक्ष, नेशनल ग्रीन ट्रीब्यूनल एक्ट 2010 की धारा 16 में दिए गए प्रावधानों अनुसार, 30 दिन की समय अवधि में की जा सकेगी।


सदस्य सचिव, एस.ई.ए.सी.


अध्यक्ष, एस.ई.ए.सी.

मेसर्स चिखली (बी) सेण्ड माईन (प्रो.- श्री रोहित खेडिया)

को खसरा क्रमांक 1127(पार्ट), कुल क्षेत्रफल - 4.95 हेक्टेयर के कुल 60 प्रतिशत क्षेत्रफल में ही रेत उत्खनन, ग्राम-चिखली, तहसील-आरंग, जिला-रायपुर में महानदी से रेत उत्खनन क्षमता 44,550 घनमीटर प्रतिवर्ष हेतु प्रस्तावित पर्यावरण स्वीकृति में दी जाने वाली शर्तें

यह पर्यावरणीय स्वीकृति निम्नलिखित शर्तों के अधीन दी जा रही है। अतः इन शर्तों को बहुत ध्यान से पढ़ा जावे तथा कड़ाई से पालन करना सुनिश्चित किया जाए।

1. यह पर्यावरणीय स्वीकृति खनन पट्टे के निष्पादन की तारीख से पांच वर्ष तक की अवधि हेतु वैध होगी।
2. सस्टेनेबल सेण्ड माईनिंग मैनेजमेंट गाईडलाईन्स, 2016 (Sustainable Sand Mining Management Guidelines 2016) एवं इंफोर्समेंट एण्ड मॉनिटरिंग गाईडलाईन्स फॉर सेण्ड माईनिंग, 2020 (Enforcement & Monitoring Guidelines for Sand Mining) के अनुसार पालन सुनिश्चित किया जाए।
3. इंफोर्समेंट एण्ड मॉनिटरिंग गाईडलाईन्स फॉर सेण्ड माईनिंग, 2020 (Enforcement & Monitoring Guidelines for Sand Mining) के तहत 60 प्रतिशत क्षेत्र में उत्खनन कार्य किया जाना सुनिश्चित किया जाए।
4. गाद अध्ययन (सिल्टेशन स्टडी) रिपोर्ट - परियोजना प्रस्तावक रेत खदान क्षेत्र में आगामी 1.5 वर्ष में विस्तृत गाद अध्ययन (Siltation Study) करायेगा, ताकि रेत के पुनःभरण (Replenishment) बाबत सही आंकड़े, रेत उत्खनन का नदी, नदीतल, स्थानीय वनस्पति, जीव एवं सूक्ष्म जीवों पर प्रभाव तथा नदी के पानी की गुणवत्ता पर रेत उत्खनन के प्रभाव की सही जानकारी प्राप्त हो सके। उक्त स्टडी रिपोर्ट की प्रति जिला खनिज अधिकारी एवं एस.ई.आई.ए.ए., छ.ग. में अनिवार्य रूप से प्रस्तुत की जाएगी। उक्त स्टडी रिपोर्ट के आधार पर ही आगामी उत्खनन की मात्रा एवं उत्खनन की अवधि प्रभावित होगी।
5. परियोजना प्रस्तावक द्वारा लीज क्षेत्र के मुख्य प्रवेश द्वार पर सूचना पटल (लीज धारक का नाम, खदान का क्षेत्रफल आक्षंश एवं देशांतर सहित, उत्खनन की मात्रा, स्वीकृति अवधि) लगाया जाए।
6. लीज क्षेत्र के चारों कोनों तथा सीमा लाईन के मध्य में सीमेंट के खम्भें गड़ाना आवश्यक है ताकि लीज क्षेत्र नदी में स्पष्ट दृष्टिगोचर हो सके।
7. यदि खदान खनिज विभाग द्वारा अधिसूचित किसी क्लस्टर में है, अथवा 500 मीटर के भीतर स्वीकृत रेत खदानों का कुल रकबा 5 हेक्टेयर से अधिक होता है तो पर्यावरण स्वीकृति मान्य नहीं होगी।
8. माईनिंग प्लान अनुसार वैध उत्खनन क्षेत्र 4.95 हेक्टेयर के कुल 60 प्रतिशत क्षेत्रफल से अधिक नहीं होगा। शेष 40 प्रतिशत क्षेत्र में उत्खनन नहीं किया जाएगा। रेत का उत्खनन सतह से 1.5 मीटर गहराई तक ही किया जाएगा, उससे अधिक नहीं। इसी प्रकार खदान से रेत का अधिकतम उत्खनन 44,550 घनमीटर प्रतिवर्ष से अधिक नहीं होगा।
9. माननीय एन.जी.टी. के आदेश दिनांक 26/02/2021 के अनुसार पट्टेदार द्वारा माईनिंग प्लान एवं पर्यावरणीय स्वीकृति के शर्तों का पालन सुनिश्चित कराये जाने हेतु परियोजना प्रस्तावक को पर्यावरण विशेषज्ञ नियुक्त करना होगा।

10. रेत उत्खनन प्रारंभ करने के पूर्व उपरोक्तानुसार निर्धारित गिड बिन्दुओं पर नदी में रेत की सतह के स्तरों (Levels) का सर्वे कर, उसके आंकड़ें तत्काल एस.ई.आई.ए. ए., छत्तीसगढ़ को प्रस्तुत किये जायें। पोस्ट-मानसून (अक्टूबर/नवम्बर माह में रेत उत्खनन प्रारंभ करने के पूर्व) इन्ही गिड बिन्दुओं में माईनिंग लीज क्षेत्र तथा लीज क्षेत्र के अपस्ट्रीम एवं डाउनस्ट्रीम में 100 मीटर तक तथा खनन लीज के बाहर / नदी तट (दोनों ओर) से 100 मीटर तक के क्षेत्र में नदी सतह के स्तरों (Levels) का सर्वे पूर्व निर्धारित गिड बिन्दुओं पर किया जायेगा। इसी प्रकार रेत खनन उपरांत मानसून के पूर्व (मई माह के अंतिम सप्ताह/जून के प्रथम सप्ताह) इन्ही गिड बिन्दुओं पर रेत सतह के लेवलस (Levels) का मापन किया जाएगा। रेत सतह के पूर्व निर्धारित गिड बिन्दुओं पर रेत सतह के लेवलस (Levels) के मापन का कार्य आगामी 5 वर्ष तक निरंतर किया जाएगा। प्री-मानसून के आंकड़ें अगस्त 2024, 2025, 2026, 2027, 2028, 2029 एवं पोस्ट-मानसून के आंकड़ें दिसम्बर 2024, 2025, 2026, 2027, 2028, 2029 तक अनिवार्य रूप से एस.ई.आई.ए.ए., छत्तीसगढ़ को प्रस्तुत किए जायेंगे।
11. रेत की खुदाई एवं भराई श्रमिकों द्वारा (Manually) की जाएगी। इस प्रयोजन के लिये किसी उपकरण संयंत्र (Machinery) आदि का उपयोग नहीं किया जाएगा। रिवर बेड में भारी वाहनों जैसे- जेसीबी मशीन, पोकलैण्ड, लोडर, चैनमाउण्टेड मशीन, हाईवा आदि का प्रवेश प्रतिबंधित रहेगा। लीज क्षेत्र में स्थित रेत खुदाई गड्ढे (Excavation pits) से लोडिंग प्वाइंट तक रेत का परिवहन ट्रैक्टर ट्रॉली द्वारा किया जाएगा।
12. रेत का उत्खनन केवल चिन्हीत, सीमांकित एवं घोषित क्षेत्र में ही किया जाएगा। रेत उत्खनन की अधिकतम गहराई सतह से 1.5 मीटर अथवा वर्तमान जल स्तर की ऊपरी सतह से 1 मीटर छोड़कर दोनो में से जो कम हो, से अधिक नहीं होगी। रेत का उत्खनन किसी भी परिस्थिति में जल स्तर के नीचे नहीं किया जाएगा। न्यूनतम 2 मीटर मोटाई तक की रेत नदी तल (हार्ड रॉक) के ऊपर छोड़ा जाना आवश्यक है।
13. रेत उत्खनन नदी तटों से कम से कम 7.5 मीटर अथवा नदी की चौड़ाई के 10 प्रतिशत की दूरी जो भी अधिक हो छोड़कर ही किया जाएगा, ताकि नदी तटों का क्षरण न हो। किसी भी पुलिया, स्टापडेम, बांध, एनीकट, जल प्रदाय व्यवस्था एवं अन्य स्थायी संरचनाओं से खदान के अपस्ट्रीम में न्यूनतम 500 मीटर तथा डाउनस्ट्रीम में न्यूनतम 250 मीटर सुरक्षित क्षेत्र छोड़ा जाना अनिवार्य है।
14. यह सुनिश्चित किया जाए कि रेत उत्खनन के कारण नदी जल का वेग, टर्बिडिटी एवं जल बहाव के स्वरूप पर कोई विपरीत प्रभाव न पड़े। नदी के स्वतंत्र बहाव (Free flow of river) को प्रतिबंधित नहीं किया जाएगा।
15. यह सुनिश्चित किया जाए कि उत्खनन केवल उसी क्षेत्र में किया जाए जिसमें तथा जिसके आस-पास के क्षेत्र पर कोई भी जीव-जन्तु प्रजनन हेतु निर्भर न हो। कछुओं के प्रजनन इकाईयों / क्षेत्रों का संरक्षण आवश्यक है, अतः इन क्षेत्रों के आस पास रेत उत्खनन नहीं किया जाए।
16. रेत उत्खनन एवं भराई / परिवहन दिन के समय (सूर्योदय और सूर्यास्त के मध्य) ही किया जाए। यह कार्य रात्रि के समय नहीं किया जाए। रात्रि में उत्खनन करना पाये जाने की स्थिति में अवैध उत्खनन माना जाएगा तथा परियोजना प्रस्तावक के विरुद्ध नियमानुसार कार्यवाही की जायेगी। पर्यावरणीय स्वीकृति निरस्त भी की जा सकेगी।

17. परियोजना प्रस्तावक द्वारा रेत उत्खनन विभिन्न प्रभागों यथा लोडिंग / अनलोडिंग आदि से उत्पन्न होने वाले फ्यूजिटिव डस्ट उत्सर्जन के नियंत्रण हेतु उपयुक्त वायु प्रदूषण नियंत्रण व्यवस्थाएं जैसे जल छिड़काव अथवा अन्य उपयुक्त व्यवस्था की जाए। रेत उत्खनन क्षेत्र में परिवेशीय वायु की गुणवत्ता भारत सरकार, पर्यावरण, वन और जल वायु परिवर्तन, मंत्रालय, नई दिल्ली द्वारा अधिसूचित मानकों से अधिक नहीं होनी चाहिए।
18. रेत का परिवहन तारपोलिन अथवा अन्य उपयुक्त माध्यम से ढके हुए वाहन से किया जाए, ताकि रेत वाहन से बाहर नहीं गिरे। खनिज का परिवहन कर रहे वाहनों को क्षमता से अधिक नहीं भरा जाना सुनिश्चित किया जाए।
19. उत्खनन क्षेत्र में ध्वनि प्रदूषण न हो, यह सुनिश्चित किया जाए।
20. प्राथमिकता के आधार पर खदान प्रबंधन द्वारा वर्ष 2024-25 में नदीतट के कटाव को रोकने हेतु लीज क्षेत्र के अनुसार अर्जुन, जामुन, बड़, पीपल, नीम, करंज, सीसू, आम, इमली, सीरस आदि अन्य स्थानीय प्रजातियों के कुल 1,500 नग पौधों का रोपण नदी तट पर रोपित किया जाए। रोपण को सुरक्षित रखने के लिये उपयुक्त एवं पर्याप्त व्यवस्था (यथा कांटेदार तार की बाड़ का उपयोग) किया जाए। 5 फीट से 8 फीट ऊंचाई वाले पौधों का ही रोपण किया जाए। उपरोक्त वृक्षारोपण प्रथम वर्ष में पूर्ण किया जाए। रोपित पौधों की सुरक्षा एवं रख-रखाव आगामी 5 वर्षों तक करने का उत्तरदायित्व लेने संबंधी आशय का शपथ पत्र प्रस्तुत किया जाए। रोपित पौधों की सुरक्षा एवं रख-रखाव आगामी 5 वर्षों तक करने का उत्तरदायित्व परियोजना प्रस्तावक का रहेगा।
21. रोपित किये जाने वाले पौधों में संख्यांकन (Numbering) एवं पौधे के नाम का उल्लेख करते हुये फोटोग्राफ्स सहित जानकारी अर्धवार्षिक रिपोर्ट के साथ जमा करें। ऐसा नहीं करने पर पर्यावरण स्वीकृति निरस्त की जा सकेगी।
22. वृक्षारोपण का रख-रखाव आगामी 5 वर्ष तक सुनिश्चित करते हुये मृत पौधों को प्रतिस्थापित (Mortality replacement) किया जाए।
23. किये गये वृक्षारोपण की पुष्टी हेतु डी.जी.पी.एस. (Differential Global Positioning System) सर्वे एवं फोटोग्राफ्स अर्धवार्षिक रिपोर्ट में समाहित करते हुये छत्तीसगढ़ पर्यावरण संरक्षण मण्डल एवं एस.ई.आई.ए.ए., छत्तीसगढ़ को प्रेषित किया जाए।
24. सी.ई.आर. (Corporate Environment Responsibility) हेतु निम्नानुसार प्रस्ताव पर कार्य पर्यावरण प्रबंधन योजना के अंतर्गत किया जाए:-

Capital Investment (in Lakh Rupees)	Percentage of Capital Investment to be Spent	Amount Required for CER Activities (in Lakh Rupees)	Amount Proposed & Details for CER Activities (in Lakh Rupees)	
			Particulars	CER Fund Allocation (in Lakh Rupees)
44.8	2%	0.89	Following activities at Nearby, Village- Chikhali	
			Plantation at Village pond	0.99
			Total	0.99


25. सी.ई.आर. के तहत निर्धारित कार्यवाही 06 माह में अनिवार्य रूप से पूर्ण किया जाए। सी.ई.आर. के उपरोक्त प्रस्तावित कार्यों के कार्य पूर्ण उपरांत संबंधित ग्राम पंचायत


से कार्यपूर्ण प्रतिवेदन प्राप्त कर अर्धवार्षिक रिपोर्ट में समाहित करते हुये प्रस्तुत किया जाए। सी.ई.आर. कार्य की सफलता सुनिश्चित करना आपका उत्तरदायित्व होगा। वृक्षारोपण असफल होने पर पर्यावरण स्वीकृति निरस्त की जावेगी।

26. सी.ई.आर. के अंतर्गत तालाब के चारों ओर वृक्षारोपण (आम, कटहल एवं जामुन) हेतु प्रस्तुत प्रस्ताव अनुसार कुल 50 नग पौधों के लिए राशि 5,000 रुपये, फेंसिंग के लिए राशि 10,000 रुपये, खाद के लिए राशि 3,750 रुपये, सिंचाई तथा रख-रखाव एवं अन्य कार्य आदि के लिए राशि 21,000 रुपये इस प्रकार प्रथम वर्ष में कुल राशि 39,750 रुपये तथा आगामी 4 वर्ष में कुल राशि 59,250 रुपये हेतु घटकवार व्यय का विवरण प्रस्तुत किया गया है। परियोजना प्रस्तावक द्वारा ग्राम पंचायत चिखली के सहमति उपरांत यथायोग्य स्थान (खसरा क्रमांक 910 एवं 911, क्षेत्रफल 0.96 हेक्टेयर) के संबंध में प्रस्तुत प्रस्ताव अनुसार कार्य पूर्ण करें।
27. सी.ई.आर. एवं वृक्षारोपण कार्य के मॉनिटरिंग एवं पर्यवेक्षण हेतु त्रि-पक्षीय समिति (प्रोपराईटर/प्रतिनिधि, ग्राम पंचायत के पदाधिकारी/प्रतिनिधि एवं जिला प्रशासन या छत्तीसगढ़ पर्यावरण संरक्षण मण्डल के पदाधिकारी/प्रतिनिधि) गठित किया जाए। साथ ही सी.ई.आर. एवं वृक्षारोपण का कार्य पूर्ण किये जाने के उपरांत गठित त्रि-पक्षीय समिति से सत्यापित कराया जाए।
28. जब भी निरीक्षण दल/अधिकारी निरीक्षण हेतु स्थल पर आये, तब उन्हें खदान/उद्योग/भट्टा के निरीक्षण के साथ-साथ सी.ई.आर. के तहत आपके द्वारा कराये गये कार्यों का निरीक्षण भी अनिवार्य रूप से कराना आपकी जिम्मेदारी होगी।
29. परियोजना प्रस्तावक द्वारा सी.ई.आर. के तहत प्रस्तावित कार्य करना नहीं पाये जाने पर पर्यावरणीय स्वीकृति को निरस्त करने की कार्यवाही की जाएगी।
30. परियोजना प्रस्तावक संबंधित केन्द्र / राज्य शासन के विभागों, मण्डलों एवं अन्य संस्थानों से रेत उत्खनन आरंभ करने के पूर्व आवश्यक सभी अनुमतियां प्राप्त करेगा। परियोजना प्रस्तावक द्वारा जल एवं वायु प्रदूषण नियंत्रण तथा पर्यावरण संरक्षण हेतु समय-समय पर केन्द्र/राज्य सरकार, केन्द्रीय प्रदूषण नियंत्रण बोर्ड / छत्तीसगढ़ पर्यावरण संरक्षण मण्डल द्वारा जारी निर्देशों / मार्गदर्शिका का कड़ाई से पालन सुनिश्चित किया जाए।
31. छत्तीसगढ़ गौण खनिज नियम, 2015, राज्य शासन द्वारा रेत उत्खनन हेतु जारी अधिसूचना दिनांक 2/3/2006 के प्रावधानों/शर्तों एवं तदनुसार जारी दिशा निर्देशों, अनुमोदित उत्खनन योजना एवं पर्यावरणीय प्रबंधन योजना का कड़ाई से पालन सुनिश्चित किया जाए।
32. कार्य स्थल पर यदि केम्पिंग श्रमिक कार्य पर लगाये जाते हैं तो ऐसे श्रमिकों के आवास की उचित व्यवस्था परियोजना प्रस्तावक द्वारा की जाएगी। आवासीय व्यवस्था अस्थायी संरचनाओं के रूप में हो सकती है, जिसे परियोजना पूरी होने के पश्चात हटाया जा सके।
33. श्रमिकों के लिए खनन स्थल पर स्वच्छ पेयजल चिकित्सकीय सुविधा, मोबाइल टायलेट आदि की व्यवस्था परियोजना प्रस्तावक द्वारा की जाए। साथ ही नदी में मल मूत्र विसर्जन, अथवा खाद्य सामग्री के पैकेट, प्लास्टिक आदि का विसर्जन प्रतिबंधित रहेगा। नदी एवं नदी जल की स्वच्छता का ध्यान रखा जावे।
34. श्रमिकों का समय-समय पर आक्यूपेशनल हेल्थ सर्विलेंस कराया जाये।

35. उत्खनन की तकनीक, कार्य क्षेत्र एवं अनुमोदित उत्खनन योजना के अनुरूप वार्षिक योजना में किसी भी प्रकार का परिवर्तन एस.ई.आई.ए.ए., छत्तीसगढ़ / भारत सरकार, पर्यावरण, वन और जलवायु परिवर्तन मंत्रालय, नई दिल्ली की पूर्व अनुमति के बिना नहीं किया जाए।
36. इस पर्यावरणीय स्वीकृति को जारी करने का आशय किसी व्यक्तिगत अथवा अन्य सम्पत्ति पर अधिकार दर्शाने का नहीं है एवं न ही यह पर्यावरणीय स्वीकृति किसी निजी सम्पत्ति को नुकसान पहुँचाने अथवा व्यक्तिगत अधिकारों के अतिक्रमण अथवा केन्द्र, राज्य एवं स्थानीय कानूनों / विधियों के उल्लंघन हेतु अधिकृत करता है।
37. एस.ई.आई.ए.ए., छत्तीसगढ़ पर्यावरण संरक्षण की दृष्टि से, परियोजना की रूपरेखा में परिवर्तन अथवा विनिर्दिष्ट शर्तों के संतोषप्रद रूप से पालन न करने की दशा में किसी भी शर्त में संशोधन/निरस्त करने अथवा नई शर्त जोड़ने अथवा उत्सर्जन / निस्स्राव के मानकों को और सख्त करने का अधिकार सुरक्षित रखता है।
38. परियोजना प्रस्तावक न्यूनतम 2 स्थानीय समाचार पत्रों में, जो कि परियोजना क्षेत्र के आस-पास व्यापक रूप से प्रसारित हो, पर्यावरणीय स्वीकृति प्राप्त होने के 7 दिनों के भीतर इस आशय की सूचना प्रसारित करेगा कि परियोजना को सशर्त पर्यावरणीय स्वीकृति प्राप्त हो गई है एवं पर्यावरणीय स्वीकृति पत्र की प्रतियाँ आवश्यक शर्तों सहित सचिवालय, छत्तीसगढ़ पर्यावरण संरक्षण मण्डल में अवलोकन हेतु उपलब्ध है। साथ ही इसका अवलोकन भारत सरकार, पर्यावरण, वन और जलवायु परिवर्तन मंत्रालय, नई दिल्ली एवं एस.ई.आई.ए.ए., छत्तीसगढ़ की वेबसाइट parivesh.nic.in पर भी किया जा सकता है।
39. पर्यावरणीय स्वीकृति में दी गई शर्तों के पालन हेतु की गई कार्यवाही की अर्ध वार्षिक रिपोर्ट छत्तीसगढ़ पर्यावरण संरक्षण मण्डल, नवा रायपुर अटल नगर, जिला-रायपुर, क्षेत्रीय कार्यालय, छत्तीसगढ़ पर्यावरण संरक्षण मण्डल, रायपुर, एस.ई.आई.ए.ए., छत्तीसगढ़ एवं एकीकृत क्षेत्रीय कार्यालय, भारत सरकार, पर्यावरण, वन एवं जलवायु परिवर्तन मंत्रालय, नवा रायपुर अटल नगर को प्रेषित किया जाए। एकीकृत क्षेत्रीय कार्यालय, भारत सरकार, पर्यावरण, वन एवं जलवायु परिवर्तन मंत्रालय, नवा रायपुर अटल नगर द्वारा पर्यावरणीय स्वीकृति में प्रदत्त शर्तों के पालन की मॉनिटरिंग की जाएगी।
40. एस.ई.आई.ए.ए., छत्तीसगढ़, भारत सरकार, पर्यावरण, वन एवं जलवायु परिवर्तन मंत्रालय, नई दिल्ली/एकीकृत क्षेत्रीय कार्यालय, भारत सरकार, पर्यावरण, वन एवं जलवायु परिवर्तन मंत्रालय, नवा रायपुर अटल नगर/केन्द्रीय प्रदूषण नियंत्रण बोर्ड/छत्तीसगढ़ पर्यावरण संरक्षण मण्डल के वैज्ञानिकों/अधिकारियों को शर्तों के अनुपालन के संबंध में की जाने वाली मॉनिटरिंग हेतु पूर्ण सहयोग प्रदान किया जाए। परियोजना प्रस्तावक द्वारा विनिर्दिष्ट शर्तों का अनुपालन करना नहीं पाये जाने पर पर्यावरणीय स्वीकृति निरस्त की जा सकेगी।
41. परियोजना प्रस्तावक छत्तीसगढ़ पर्यावरण संरक्षण मण्डल एवं राज्य सरकार द्वारा दी गई शर्तों का अनिवार्य रूप से पालन करेगा। ये शर्तें जल (प्रदूषण निवारण तथा नियंत्रण) अधिनियम, 1974 वायु (प्रदूषण निवारण तथा नियंत्रण) अधिनियम, 1981, पर्यावरण (संरक्षण) अधिनियम, 1986 तथा इनके तहत बनाये गये नियमों, परिसंकटमय अपशिष्ट (प्रबंधन हथालन एवं सीमापार संचलन) नियम, 2008 (यथा संशोधित) तथा लोक दायित्व बीमा अधिनियम, 1991 (यथा संशोधित) के अधीन विनिर्दिष्ट की जा सकती है।

42. प्रस्तावित परियोजना के बारे में एस.ई.आई.ए.ए., छत्तीसगढ़ में प्रस्तुत विवरण में कोई भी विचलन अथवा परिवर्तन होने की दशा में एस.ई.आई.ए.ए., छत्तीसगढ़ को पुनः नवीन जानकारी सहित सूचित किया जाए, ताकि एस.ई.आई.ए.ए., छत्तीसगढ़ इस पर विचार कर शर्तों की उपयुक्तता अथवा नवीन शर्त निर्दिष्ट करने बाबत निर्णय ले सके। खदान में कोई भी विस्तार अथवा उन्नयन एस.ई.आई.ए.ए., छत्तीसगढ़ / भारत सरकार, पर्यावरण, वन और जलवायु परिवर्तन मंत्रालय, नई दिल्ली की पूर्व अनुमति के बिना नहीं किया जाए।
43. छत्तीसगढ़ पर्यावरण संरक्षण मण्डल पर्यावरणीय स्वीकृति की प्रति को उनके क्षेत्रीय कार्यालय, जिला-ब्यापार एवं उद्योग केन्द्र एवं कलेक्टर/तहसीलदार कार्यालय में 30 दिवस की अवधि के लिये प्रदर्शित करेगा।
44. पर्यावरणीय स्वीकृति के विरुद्ध अपील नेशनल ग्रीन ट्रीब्यूनल के समक्ष, नेशनल ग्रीन ट्रीब्यूनल एक्ट 2010 की धारा 16 में दिए गए प्रावधानों अनुसार, 30 दिन की समय अवधि में की जा सकेगी।


सदस्य सचिव, एस.ई.ए.सी.


अध्यक्ष, एस.ई.ए.सी.

मेसर्स शेलके कंसट्रक्शन प्राइवेट लिमिटेड

(प्रो.- श्री बाबन दगाडु शेलके, बेन्दी लाईम स्टोन क्वारी)

को खसरा क्रमांक 35/19, 35/2, 35/3 एवं 35/18(पार्ट), कुल लीज क्षेत्र 4.87 हेक्टेयर, ग्राम-बेन्दी, तहसील-अभनपुर, जिला-रायपुर में चूना पत्थर (गौण खनिज) उत्खनन - 4,50,015 टन प्रतिवर्ष हेतु पर्यावरणीय स्वीकृति में दी जाने वाली शर्तें

यह पर्यावरणीय स्वीकृति निम्नलिखित शर्तों के अधीन दी जा रही है। अतः इन शर्तों को बहुत ध्यान से पढ़ा जावे तथा कड़ाई से पालन करना सुनिश्चित किया जाए।

1. यह पर्यावरणीय स्वीकृति अधिकतम उत्खनन क्षेत्रफल (लीज क्षेत्र) 4.87 हेक्टेयर अथवा छत्तीसगढ़ शासन, खनिज शासन विभाग द्वारा स्वीकृत लीज क्षेत्र (दोनों में से जो कम हो) हेतु मान्य होगा। इसी प्रकार खदान से चूना पत्थर का अधिकतम उत्खनन 4,50,015 टन प्रतिवर्ष से अधिक नहीं होगा। लीज क्षेत्र की सीमाओं का सीमांकन कराकर पक्के मुनारे लगाया जाए।
2. पर्यावरणीय स्वीकृति की वैधता भारत सरकार के पर्यावरण, वन और जलवायु परिवर्तन, मंत्रालय द्वारा जारी ई.आई.ए. नोटिफिकेशन, 2006 (यथा संशोधित) के प्रावधानों के तहत रहेगी।
3. परियोजना प्रस्तावक द्वारा लीज क्षेत्र के मुख्य प्रवेश द्वार पर सूचना पटल (लीज धारक का नाम, खदान का क्षेत्रफल आर्क्षश एवं देशांतर सहित, उत्खनन की मात्रा, स्वीकृति अवधि) लगाया जाए।
4. क्लस्टर हेतु प्रस्तुत कॉमन इन्फ्रास्ट्रक्चर डेवलपमेंट प्लान के अनुसार वृक्षारोपण एवं परिवहन सड़कों एवं खदान से परिवहन सड़क तक पहुंच मार्गों के संधारण का कार्य 6 माह में पूर्ण किया जाए।
5. माननीय एन.जी.टी. के आदेश दिनांक 26/02/2021 के अनुसार पट्टेदार द्वारा माईनिंग प्लान एवं पर्यावरणीय स्वीकृति के शर्तों का पालन सुनिश्चित कराये जाने हेतु परियोजना प्रस्तावक को पर्यावरण विशेषज्ञ नियुक्त करना है।
6. परियोजना प्रस्तावक द्वारा खदान से उत्पन्न जल एवं घरेलू दूषित जल (यदि कोई हो), के उपचार की उचित एवं पर्याप्त व्यवस्था की जाए।
7. औद्योगिक प्रक्रिया एवं खदान से उत्पन्न किसी भी प्रकार से दूषित जल को किसी नदी अथवा सतही जल स्रोतों में किसी भी परिस्थिति में निस्सारित नहीं किया जाए, अपितु इसे प्रक्रिया में अथवा वृक्षारोपण हेतु पुनःउपयोग किया जाए। घरेलू दूषित जल के उपचार के लिए सेप्टिक टैंक एवं सोकपीट की व्यवस्था की जाए एवं जल को किसी नदी अथवा सतही जल स्रोतों में किसी भी परिस्थिति में निस्सारित नहीं किया जाए। दूषित जल एवं वर्षाऋतु का जल आषस में न मिलने देने हेतु भी व्यवस्था की जाए। उपचारित दूषित जल की गुणवत्ता भारत सरकार, पर्यावरण, वन और जलवायु परिवर्तन, मंत्रालय, नई दिल्ली द्वारा अधिसूचित मानक अथवा छत्तीसगढ़ पर्यावरण संरक्षण मंडल द्वारा अधिसूचित मानक (जो भी कठोर हो) के अनुसार सुनिश्चित किया जाए।
8. खनि पट्टा धारक खान संचालन बंद करने के उपरांत (after ceasing mining operations) खनन क्षेत्र तथा किसी भी अन्य क्षेत्र जो कि उनकी खनन गतिविधियों के कारण प्रभावित (disturbed due to their mining activities) हुए हैं, उनकी

री-ग्रासिंग (re-grassing) की जाएगी एवं भूमि का पुनःस्थापना इस स्थिति तक किया जाएगा, जिससे यह चारा, वनस्पतियों, जीवों आदि के उत्पत्ति हेतु उपयुक्त हो। परियोजना प्रस्तावक द्वारा सक्षम प्राधिकारी से अनुमोदित माईन क्लोजर प्लान एक माह के भीतर प्रस्तुत किया जाए।

9. भू-जल के उपयोग हेतु केन्द्रीय भू-जल बोर्ड से उत्खनन आरंभ करने के पूर्व अनुमति प्राप्त की जाए। साथ ही अन्य स्रोत से जल का उपयोग किये जाने की स्थिति में संबंधित विभाग से उत्खनन आरंभ करने के पूर्व अनुमति प्राप्त की जाए।
10. किसी चिमनी / वेंट / प्वाइंट सोर्स से पार्टिकुलेट मेटर उत्सर्जन की मात्रा 50 मिलीग्राम / सामान्य घनमीटर से कम सुनिश्चित किया जाए। क्रशर, स्क्रीन, ट्रांसफर प्वाइंट्स (यदि कोई हो) में वायु प्रदूषण नियंत्रण हेतु डस्ट एक्सट्रैक्शन सिस्टम के साथ उच्च दक्षता का बेग फिल्टर स्थापित किया जाए। खनिज उत्खनन गतिविधियों के विभिन्न स्रोतों से उत्पन्न फ्यूजिटिव डस्ट उत्सर्जन का नियंत्रण प्रभावी एवं नियमित रूप से किया जाए। पहुँच मार्ग, रैम्प, संग्रहण क्षेत्र, भराई एवं अन्य डस्ट उत्सर्जन बिन्दुओं डस्ट कंटेन्मेन्ट कम सप्रेसन सिस्टम एवं जल छिड़काव की व्यवस्था की जाकर इसका सतत संचालन /संधारण सुनिश्चित किया जाए। विण्ड ब्रेकिंग वॉल का निर्माण सुनिश्चित किया जाए।
11. वाहनों, खनन एवं अन्य प्रक्रिया से उत्पन्न वायु प्रदूषण को पर्यावरण संरक्षण अधिनियम, 1986 एवं वायु (प्रदूषण निवारण तथा नियंत्रण) अधिनियम, 1981 के तहत विनिर्दिष्ट मानकों के अनुरूप रखा जाएगा। उत्खनन क्षेत्र में परिवेशीय वायु की गुणवत्ता भारत सरकार के पर्यावरण, वन और जल वायु परिवर्तन मंत्रालय, नई दिल्ली द्वारा अधिसूचित मानकों से अधिक नहीं होनी चाहिए।
12. परियोजना प्रस्तावक द्वारा खदान के चारों तरफ फेंसिंग का कार्य किये जाने के उपरांत ही उत्खनन कार्य प्रारंभ किया जाए।
13. लीज क्षेत्र के चारों तरफ छोड़ी गई 7.5 मीटर की चौड़ी पट्टी में कोई वेस्ट का डंप / भण्डारण नहीं किया जाए तथा इस पट्टी में वृक्षारोपण किया जाए। ऐसा करना नहीं पाये जाने पर पर्यावरणीय स्वीकृति किसी भी समय तत्काल प्रभाव से निरस्त की जा सकेगी।
14. उत्खनन प्रक्रिया के दौरान हटाई गई ऊपरी मिट्टी (टॉप सॉईल) का उपयोग उत्खनन हेतु उपयोग में न आने वाली भूमि के पुनः उद्धार हेतु अथवा बाहरी ओवरबर्डन को स्थिर (स्टेबिलाईज) करने में किया जाए।
15. ऊपरी मिट्टी को लीज क्षेत्र के बाहर प्रस्ताव अनुसार निर्धारित स्थान पर भंडारित कर संरक्षित रखा जाए। मिट्टी का दुरुपयोग, विक्रय एवं अन्य कार्यों में उपयोग नहीं किया जाए। इस मिट्टी का उपयोग खदान के पुनःभराव के लिए किया जाए।
16. ओवरबर्डन एवं अनुपयोगी/बिक्री अयोग्य खनिज (वेस्ट रॉक) को पृथक से पूर्व से चिन्हीत स्थल पर भण्डारित किया जाएगा। इस प्रकार के भण्डारण स्थलों को उचित प्रकार से सुरक्षित रखे जावें ताकि भण्डारित पदार्थ आस-पास की भूमि पर विपरित प्रभाव न डाल सकें। डम्प की ऊँचाई 3 मीटर तथा स्लोप 28 डिग्री से अधिक न हो। ओवरबर्डन डम्प का क्षरण रोकने हेतु वैज्ञानिक तरीके से वृक्षारोपण किया जाए।
17. जहाँ तक संभव हो ओवरबर्डन एवं अन्य अनुपयोगी/बिक्री अयोग्य खनिज (वेस्ट रॉक) को खनन के पश्चात बने गड्डों में पुनःभरण (बैक फिलिंग) हेतु उपयोग किया

जाए, ताकि भूमि का मूल उपयोग अथवा वांछित वैकल्पिक उपयोग सुनिश्चित किया जा सके।

18. परियोजना प्रस्तावक द्वारा यह सुनिश्चित किया जाए कि खनन प्रक्रिया से उत्पन्न सिल्ट लीज क्षेत्र के आस-पास के सतही जल स्रोतों में प्रवाहित न हो। इसे रोकने हेतु माईन पीट तथा डम्प क्षेत्र में रिटेनिंग वॉल / गारलेण्ड ड्रेन की व्यवस्था की जाए।
19. खनिज का परिवहन कवर्ड वाहन से किया जाए, ताकि खनिज वाहन से बाहर नहीं गिरे। खनिज का परिवहन कर रहे वाहनों को क्षमता से अधिक नहीं भरा जाना सुनिश्चित किया जाए।
20. सी.ई.आर. (Corporate Environment Responsibility) हेतु निम्नानुसार प्रस्ताव पर कार्य पर्यावरण प्रबंधन योजना के अंतर्गत किया जाए:-

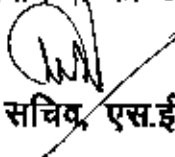
Capital Investment (in Lakh Rupees)	Percentage of Capital Investment to be Spent	Amount Required for CER Activities (in Lakh Rupees)	Amount Proposed & Details for CER Activities (in Lakh Rupees)	
			Particulars	CER Fund Allocation (in Lakh Rupees)
210	2%	4.2	Following activities at Nearby, Village- Biroda	
			Pavitra Van Nirman	9.63
			Total	9.63


21. सी.ई.आर. के तहत निर्धारित कार्यवाही 06 माह में अनिवार्य रूप से पूर्ण किया जाए। सी.ई.आर. के उपरोक्त प्रस्तावित कार्यों के कार्य पूर्ण उपरांत संबंधित ग्राम पंचायत से कार्यपूर्ण प्रतिवेदन प्राप्त कर अर्धवार्षिक रिपोर्ट में समाहित करते हुये प्रस्तुत किया जाए। सी.ई.आर. कार्य की सफलता सुनिश्चित करना आपका उत्तरदायित्व होगा। वृक्षारोपण असफल होने पर पर्यावरण स्वीकृति निरस्त की जावेगी।
22. सी.ई.आर. के अंतर्गत "पवित्र वन निर्माण" के तहत (आंवला, पीपल, नीम, आम, करंज, कदम, अमलतास, बरगद, जामुन आदि) वृक्षारोपण हेतु प्रस्तुत प्रस्ताव अनुसार 983 नग पौधों के लिए राशि 74,708 रुपये, फेंसिंग के लिए राशि 58,800 रुपये, खाद के लिए राशि 7,380 रुपये, सिंचाई तथा रख-रखाव आदि के लिए राशि 1,74,000 रुपये, इस प्रकार प्रथम वर्ष में कुल राशि 3,14,888 रुपये तथा आगामी 4 वर्ष में कुल राशि 6,48,792 रुपये हेतु घटकवार व्यय का विवरण प्रस्तुत किया गया है। परियोजना प्रस्तावक द्वारा ग्राम पंचायत बिरोदा के सहमति उपरांत यथायोग्य स्थान (खसरा क्रमांक 7, क्षेत्रफल 0.393 हेक्टेयर) के संबंध में प्रस्तुत प्रस्ताव अनुसार कार्य पूर्ण करें।
23. सी.ई.आर. एवं वृक्षारोपण कार्य के मॉनिटरिंग एवं पर्यवेक्षण हेतु त्रि-सदस्यीय समिति (प्रोपराईटर/प्रतिनिधि, ग्राम पंचायत के पदाधिकारी/प्रतिनिधि एवं जिला प्रशासन या छत्तीसगढ़ पर्यावरण संरक्षण मण्डल के पदाधिकारी/प्रतिनिधि) गठित किया जाना आवश्यक है। साथ ही सी.ई.आर. एवं वृक्षारोपण का कार्य पूर्ण किये जाने के उपरांत गठित त्रि-सदस्यीय समिति से सत्यापित कराया जाए।
24. जब भी निरीक्षण दल/अधिकारी निरीक्षण हेतु स्थल पर आये, तब उन्हें खदान/उद्योग/भट्टा के निरीक्षण के साथ-साथ सी.ई.आर. के तहत आपके द्वारा कराये गये कार्यों का निरीक्षण भी अनिवार्य रूप से कराना आपकी जिम्मेदारी होगी।

25. उत्खनन हेतु निषिद्ध क्षेत्र (चारों तरफ 7.5 मीटर चौड़ा क्षेत्र), हॉल रोड, ओवरबर्डन डम्प आदि में स्थानीय प्रजाति के 1,320 नग वृक्षों का सघन वृक्षारोपण प्रथम वर्ष में किया जाए। हरित पट्टी का विकास केन्द्रीय प्रदूषण नियंत्रण बोर्ड की मार्गदर्शिका के अनुसार किया जाए।
26. प्राथमिकता के आधार पर खदान प्रबंधन द्वारा वर्ष 2024-25 में कम से कम 200 नग प्रति हेक्टेयर लीज क्षेत्र के अनुसार बड़, पीपल, नीम, करंज, सीसू, आम, इमली, अर्जुन, सीरस आदि अन्य स्थानीय प्रजातियों के 950 नग पौधों का रोपण (कुल 1,300 नग पौधे) खदान के खुले क्षेत्र में किया जाए। रोपण को सुरक्षित रखने के लिये उपयुक्त एवं पर्याप्त व्यवस्था (यथा कांटेदार तार के बाड़ अथवा ट्री गार्ड का उपयोग) किया जाए। स्थल उपलब्ध नहीं होने की दशा में संबंधित ग्राम पंचायत द्वारा चिन्हीत क्षेत्र में उपरोक्तानुसार वृक्षारोपण किया जाए। उपरोक्त वृक्षारोपण प्रथम वर्ष में पूर्ण किया जाए एवं शेष 4 वर्षों तक रख-रखाव किया जाए। 5 फीट से 6 फीट ऊंचाई वाले पौधों का ही रोपण किया जाए। वृक्षारोपण नहीं करने पर जारी पर्यावरणीय स्वीकृति तत्काल निरस्त की जा सकती है।
27. रोपित किये जाने वाले पौधों में संख्यांकन (Numbering) एवं पौधे के नाम का उल्लेख करते हुये जियोटेग (Geotag) फोटोग्राफ्स सहित जानकारी पालन प्रतिवेदन के साथ कार्यालय में प्रस्तुत करें।
28. माईनिंग लीज क्षेत्र के अंदर एवं बाहर सघन वृक्षारोपण किये जाने एवं रोपित पौधों का सरवाइवल रेट (Survival rate) कम से कम 90 प्रतिशत सुनिश्चित किया जाए। साथ ही वृक्षारोपण का रख-रखाव आगामी 5 वर्ष तक सुनिश्चित करते हुये मृत पौधों को प्रतिस्थापित (Mortality replacement) किया जाए। आपके द्वारा रोपित पौधों के वृक्षारोपण को सफल बनाना आपकी पूर्ण जिम्मेदारी होगी।
29. किये गये वृक्षारोपण की पुष्टी हेतु डी.जी.पी.एस. (Differential Global Positioning System) सर्वे एवं फोटोग्राफ्स अर्धवार्षिक रिपोर्ट में समाहित करते हुये छत्तीसगढ़ पर्यावरण संरक्षण मण्डल एवं एस.ई.आई.ए.ए., छत्तीसगढ़ को प्रेषित किया जाए।
30. परियोजना प्रस्तावक द्वारा 7.5 मीटर प्रतिबंधित क्षेत्र में प्रस्तावित कार्य, सी.ई.आर. के तहत प्रस्तावित कार्य एवं लोक सुनवाई में दिये गये आश्वासन के अनुसार कार्य करना, कॉमन इन्व्हायरोमेंटल मेनेजमेंट प्लान में परियोजना प्रस्तावक की सहभागिता के कार्य करना नहीं पाये जाने पर पर्यावरणीय स्वीकृति को निरस्त करने की कार्यवाही की जाएगी।
31. परियोजना प्रस्तावक द्वारा ध्वनि प्रदूषण के नियंत्रण हेतु आवश्यक उपाय किया जाए। ध्वनि का स्तर उत्खनन क्षेत्र में दिन के समय 75 DB(A) एवं रात्रि के समय 70 DB(A) से अधिक नहीं होना चाहिए। तीव्र ध्वनि वाले क्षेत्रों में काम करने वाले श्रमिकों को इयरप्लग/मफ आदि प्रदान किए जाएं एवं समय-समय पर चिकित्सकीय जाँच एवं आवश्यकता अनुसार उनका उपचार भी कराया जाए।
32. उत्खनन प्रक्रिया भू-जल स्तर के उपर असंतुप्त प्रभाग में की जाएगी एवं उत्खनन प्रक्रिया भू-जल स्तर के नीचे किसी भी परिस्थिति में नहीं किया जाए।
33. उत्खनन की प्रक्रिया इस प्रकार सुनिश्चित की जाए कि वनस्पतियों एवं जीव-जन्तुओं पर कोई दुष्प्रभाव न हो। क्षेत्र में पाये जाने वाले प्राकृतिक वनस्पतियों एवं जीव-जन्तुओं का समुचित संरक्षण आपका दायित्व होगा।
34. परियोजना प्रस्तावक द्वारा गौण खनिज का उत्खनन छत्तीसगढ़ गौण खनिज नियम, 2015 के प्रावधानों, अनुमोदित उत्खनन योजना एवं पर्यावरणीय प्रबंधन योजना के अनुसार किया जाए। माईन एक्ट 1952 के प्रावधानों का पालन किया जाए।

35. कार्य स्थल पर यदि कैम्पिंग श्रमिक कार्य पर लगाये जाते हैं तो ऐसे श्रमिकों के आवास एवं सुरक्षा हेतु उचित व्यवस्था परियोजना प्रस्तावक द्वारा की जाएगी। आवासीय व्यवस्था अस्थायी संरचनाओं के रूप में हो सकती है, जिसे परियोजना पूरी होने के पश्चात् हटाया जा सके।
36. श्रमिकों के लिए खनन स्थल पर स्वच्छ पेयजल चिकित्सकीय सुविधा, मोबाइल टायलेट आदि की व्यवस्था परियोजना प्रस्तावक द्वारा की जाए।
37. श्रमिकों का समय-समय पर आक्यूपेशनल हेल्थ सर्विलेंस कराना आवश्यक है।
38. उत्खनन की तकनीक, कार्य क्षेत्र एवं अनुमोदित उत्खनन योजना के अनुरूप वार्षिक योजना, जिसमें उत्खनन, खनिज की मात्रा एवं अपशिष्ट सम्मिलित है, में किसी भी प्रकार का परिवर्तन एस.ई.आई.ए.ए., छत्तीसगढ़ / पर्यावरण, वन और जलवायु परिवर्तन मंत्रालय, भारत सरकार की पूर्व अनुमति के बिना नहीं किया जाए।
39. इस पर्यावरणीय स्वीकृति को जारी करने का आशय किसी व्यक्तिगत अथवा अन्य सम्पत्ति पर अधिकार दर्शाने का नहीं है एवं न ही यह पर्यावरणीय स्वीकृति किसी निजी सम्पत्ति को नुकसान पहुँचाने अथवा व्यक्तिगत अधिकारों के अतिक्रमण अथवा केन्द्र, राज्य एवं स्थानीय कानूनों / विधियों के उल्लंघन हेतु अधिकृत करता है।
40. एस.ई.आई.ए.ए., छत्तीसगढ़ पर्यावरण संरक्षण की दृष्टि से, परियोजना की रूपरेखा में परिवर्तन अथवा विनिर्दिष्ट शर्तों के संतोषप्रद रूप से पालन न करने की दशा में किसी भी शर्त में संशोधन/निरस्त करने अथवा नई शर्त जोड़ने अथवा उत्सर्जन / निस्स्राव के मानकों को और सख्त करने का अधिकार सुरक्षित रखता है।
41. परियोजना प्रस्तावक न्यूनतम 2 स्थानीय समाचार पत्रों में, जो कि परियोजना क्षेत्र के आस-पास व्यापक रूप से प्रसारित हो, पर्यावरणीय स्वीकृति प्राप्त होने के 7 दिनों के भीतर इस आशय की सूचना प्रसारित करेगा कि परियोजना को पर्यावरणीय स्वीकृति प्राप्त हो गई है एवं पर्यावरणीय स्वीकृति पत्र की प्रतियाँ सचिवालय, छत्तीसगढ़ पर्यावरण संरक्षण मण्डल में अवलोकन हेतु उपलब्ध है। साथ ही इसका अवलोकन एस.ई.आई.ए.ए., छत्तीसगढ़ की वेबसाइट parivesh.nic.in पर भी किया जा सकता है।
42. पर्यावरणीय स्वीकृति में दी गई शर्तों के पालन हेतु की गई कार्यवाही की अर्ध वार्षिक रिपोर्ट छत्तीसगढ़ पर्यावरण संरक्षण मण्डल, अटल नगर, क्षेत्रीय कार्यालय, छत्तीसगढ़ पर्यावरण संरक्षण मण्डल, रायपुर, एस.ई.आई.ए.ए., छत्तीसगढ़ एवं एकीकृत क्षेत्रीय कार्यालय, भारत सरकार, पर्यावरण, वन एवं जलवायु परिवर्तन मंत्रालय, नवा रायपुर अटल नगर को प्रेषित किया जाए।
43. एकीकृत क्षेत्रीय कार्यालय, पर्यावरण, वन एवं जलवायु परिवर्तन मंत्रालय, भारत सरकार, रायपुर द्वारा पर्यावरणीय स्वीकृति में प्रदत्त शर्तों के पालन की मॉनिटरिंग की जाएगी। इस हेतु परियोजना प्रस्तावक द्वारा समय-समय पर प्रस्तुत किए गए दस्तावेजों एवं आवेदन का पूर्ण सेट एकीकृत क्षेत्रीय कार्यालय, पर्यावरण, वन एवं जलवायु परिवर्तन मंत्रालय, भारत सरकार, रायपुर को प्रेषित किया जाए।
44. एस.ई.आई.ए.ए., छत्तीसगढ़, पर्यावरण, वन और जलवायु परिवर्तन मंत्रालय, भारत सरकार/ एकीकृत क्षेत्रीय कार्यालय, पर्यावरण, वन एवं जलवायु परिवर्तन मंत्रालय, भारत सरकार, रायपुर / केन्द्रीय प्रदूषण नियंत्रण बोर्ड/छत्तीसगढ़ पर्यावरण संरक्षण मण्डल के वैज्ञानिकों/अधिकारियों को शर्तों के अनुपालन के संबंध में की जाने वाली मॉनिटरिंग हेतु पूर्ण सहयोग प्रदान किया जाए। परियोजना प्रस्तावक द्वारा विनिर्दिष्ट शर्तों का अनुपालन करना नहीं पाये जाने पर पर्यावरणीय स्वीकृति निरस्त की जा सकेगी।

45. परियोजना प्रस्तावक छत्तीसगढ़ पर्यावरण संरक्षण मण्डल एवं राज्य सरकार द्वारा दी गई शर्तों का अनिवार्य रूप से पालन करेगा। ये शर्तें जल (प्रदूषण निवारण तथा नियंत्रण) अधिनियम, 1974 वायु (प्रदूषण निवारण तथा नियंत्रण) अधिनियम, 1981, पर्यावरण (संरक्षण) अधिनियम, 1986 तथा इनके तहत बनाये गये नियमों, परिसंकटमय और अन्य अपशिष्ट (प्रबंध एवं सीमापार संचलन) नियम, 2016 तथा लोक दायित्व बीमा अधिनियम, 1991 (यथा संशोधित) के अधीन विनिर्दिष्ट की जा सकती है।
46. प्रस्तावित परियोजना के बारे में एस.ई.आई.ए.ए., छत्तीसगढ़ में प्रस्तुत विवरण में कोई भी विचलन अथवा परिवर्तन होने की दशा में एस.ई.आई.ए.ए., छत्तीसगढ़ को पुनः नवीन जानकारी सहित सूचित किया जाए, ताकि एस.ई.आई.ए.ए., छत्तीसगढ़ इस पर विचार कर शर्तों की उपयुक्तता अथवा नवीन शर्त निर्दिष्ट करने बाबत निर्णय ले सके। खदान में कोई भी विस्तार अथवा उन्नयन एस.ई.आई.ए.ए., छत्तीसगढ़ / पर्यावरण, वन और जलवायु परिवर्तन मंत्रालय, भारत सरकार की पूर्व अनुमति के बिना नहीं किया जाए।
47. छत्तीसगढ़ पर्यावरण संरक्षण मण्डल पर्यावरणीय स्वीकृति की प्रति को उनके क्षेत्रीय कार्यालय, जिला-व्यापार एवं उद्योग केन्द्र एवं कलेक्टर/तहसीलदार कार्यालय में 30 दिवस की अवधि के लिए प्रदर्शित करेगा।
48. पर्यावरणीय स्वीकृति के विरुद्ध अपील नेशनल ग्रीन ट्रीब्यूनल के समक्ष, नेशनल ग्रीन ट्रीब्यूनल एक्ट 2010 की धारा 16 में दिए गए प्रावधानों अनुसार, 30 दिन की समय अवधि में की जा सकेगी।


सदस्य सचिव, एस.ई.ए.सी.


अध्यक्ष, एस.ई.ए.सी.

मेसर्स गणपति मिनरल्स डोलोमाईट माईन (प्रो. - श्री विजय कुमार गुप्ता)
को खसरा क्रमांक 188(पाटी), 189, 190/1, 190/2, 225, 226 एवं 227, कुल लीज क्षेत्र
4.91 हेक्टेयर, ग्राम-मोहमट्टा, तहसील-बेरला, जिला-बेमेतरा में डोलोमाईट (गौण खनिज)
उत्खनन - 45,000 टन प्रतिवर्ष हेतु पर्यावरणीय स्वीकृति में दी जाने वाली शर्तें

यह पर्यावरणीय स्वीकृति निम्नलिखित शर्तों के अधीन दी जा रही है। अतः इन शर्तों को बहुत ध्यान से पढ़ा जावे तथा कड़ाई से पालन करना सुनिश्चित किया जाए।

1. यह पर्यावरणीय स्वीकृति अधिकतम उत्खनन क्षेत्रफल (लीज क्षेत्र) 4.91 हेक्टेयर अथवा छत्तीसगढ़ शासन, खनिज शासन विभाग द्वारा स्वीकृत लीज क्षेत्र (दोनों में से जो कम हो) हेतु मान्य होगा। इसी प्रकार खदान से डोलोमाईट का अधिकतम उत्खनन 45,000 टन प्रतिवर्ष से अधिक नहीं होगा। लीज क्षेत्र की सीमाओं का सीमांकन कराकर पक्के मुनारे लगाया जाए।
2. पर्यावरणीय स्वीकृति की वैधता भारत सरकार के पर्यावरण, वन और जलवायु परिवर्तन, मंत्रालय द्वारा जारी ई.आई.ए. नोटिफिकेशन, 2006 (यथा संशोधित) के प्रावधानों के तहत रहेगी।
3. परियोजना प्रस्तावक द्वारा लीज क्षेत्र के मुख्य प्रवेश द्वार पर सूचना पटल (लीज धारक का नाम, खदान का क्षेत्रफल आक्षंश एवं देशांतर सहित, उत्खनन की मात्रा, स्वीकृति अवधि) लगाया जाए।
4. क्लस्टर हेतु प्रस्तुत कॉमन इन्फ्रास्ट्रक्चर मैनेजमेंट प्लान के अनुसार वृक्षारोपण एवं परिवहन सड़कों एवं खदान से परिवहन सड़क तक पहुंच मार्गों के संधारण का कार्य 6 माह में पूर्ण किया जाए।
5. क्लस्टर हेतु तैयार ई.आई.ए. रिपोर्ट में जिन स्थलों पर मॉनिटरिंग कार्य किया गया है, उक्त स्थलों पर प्रतिमाह मॉनिटरिंग कार्य (वायु, जल तथा मिट्टी) किया जाए। मॉनिटरिंग रिपोर्ट छत्तीसगढ़ पर्यावरण संरक्षण मण्डल, अटल नगर, क्षेत्रीय कार्यालय छत्तीसगढ़ पर्यावरण संरक्षण मण्डल, भिलाई-दुर्ग, एस.ई.आई.ए.ए., छत्तीसगढ़ एवं एकीकृत क्षेत्रीय कार्यालय, भारत सरकार, पर्यावरण, वन एवं जलवायु परिवर्तन मंत्रालय, नवा रायपुर अटल नगर को अर्धवार्षिक (Half yearly Monitoring Report) प्रेषित की जाए।
6. माननीय एन.जी.टी. के आदेश दिनांक 26/02/2021 के अनुसार पट्टेदार द्वारा माईनिंग प्लान एवं पर्यावरणीय स्वीकृति के शर्तों का पालन सुनिश्चित कराये जाने हेतु परियोजना प्रस्तावक को पर्यावरण विशेषज्ञ नियुक्त करना है।
7. परियोजना प्रस्तावक द्वारा खदान से उत्पन्न जल एवं घरेलू दूषित जल (यदि कोई हो), के उपचार की उचित एवं पर्याप्त व्यवस्था की जाए।
8. औद्योगिक प्रक्रिया एवं खदान से उत्पन्न किसी भी प्रकार से दूषित जल को किसी नदी अथवा सतही जल स्रोतों में किसी भी परिस्थिति में निस्सारित नहीं किया जाए, अपितु इसे प्रक्रिया में अथवा वृक्षारोपण हेतु पुनःउपयोग किया जाए। घरेलू दूषित जल के उपचार के लिए सेप्टिक टैंक एवं सोकपीट की व्यवस्था की जाए एवं जल को किसी नदी अथवा सतही जल स्रोतों में किसी भी परिस्थिति में निस्सारित नहीं किया जाए। दूषित जल एवं वर्षाजल का जल आपस में न मिलने देने हेतु भी व्यवस्था की जाए। उपचारित दूषित जल की गुणवत्ता भारत सरकार, पर्यावरण, वन

और जलवायु परिवर्तन, मंत्रालय, नई दिल्ली द्वारा अधिसूचित मानक अथवा छत्तीसगढ़ पर्यावरण संरक्षण मंडल द्वारा अधिसूचित मानक (जो भी कठोर हो) के अनुसार सुनिश्चित किया जाए।

9. खनि पट्टा धारक खान संचालन बंद करने के उपरांत (after ceasing mining operations) खनन क्षेत्र तथा किसी भी अन्य क्षेत्र जो कि उनकी खनन गतिविधियों के कारण प्रभावित (disturbed due to their mining activities) हुए हैं, उनकी री-ग्रासिंग (re-grassing) की जाएगी एवं भूमि का पुनःस्थापना इस स्थिति तक किया जाएगा, जिससे यह चारा, वनस्पतियों, जीवों आदि के उत्पत्ति हेतु उपयुक्त हो। परियोजना प्रस्तावक द्वारा सक्षम प्राधिकारी से अनुमोदित माईन क्लोजर प्लान एक माह के भीतर प्रस्तुत किया जाए।
10. भू-जल के उपयोग हेतु केन्द्रीय भू-जल बोर्ड से उत्खनन आरंभ करने के पूर्व अनुमति प्राप्त की जाए। साथ ही अन्य स्रोत से जल का उपयोग किये जाने की स्थिति में संबंधित विभाग से उत्खनन आरंभ करने के पूर्व अनुमति प्राप्त की जाए।
11. किसी चिमनी / वेंट / प्वाइंट सोर्स से पार्टिकुलेट मेटर उत्सर्जन की मात्रा 50 मिलीग्राम / सामान्य घनमीटर से कम सुनिश्चित किया जाए। क्रशर, स्क्रीन, ट्रांसफर प्वाइंट्स (यदि कोई हो) में वायु प्रदूषण नियंत्रण हेतु डस्ट एक्सट्रैक्शन सिस्टम के साथ उच्च दक्षता का बेग फिल्टर स्थापित किया जाए। खनिज उत्खनन गतिविधियों के विभिन्न स्रोतों से उत्पन्न फ्यूजिटिव डस्ट उत्सर्जन का नियंत्रण प्रभावी एवं नियमित रूप से किया जाए। पहुँच मार्ग, रैम्प, संग्रहण क्षेत्र, भराई एवं अन्य डस्ट उत्सर्जन बिन्दुओं डस्ट कंटेन्मेंट कम सप्रेसन सिस्टम एवं जल छिड़काव की व्यवस्था की जाकर इसका सतत संचालन /संधारण सुनिश्चित किया जाए। विण्ड ब्रेकिंग वॉल का निर्माण सुनिश्चित किया जाए।
12. वाहनों, खनन एवं अन्य प्रक्रिया से उत्पन्न वायु प्रदूषण को पर्यावरण संरक्षण अधिनियम, 1986 एवं वायु (प्रदूषण निवारण तथा नियंत्रण) अधिनियम, 1981 के तहत विनिर्दिष्ट मानकों के अनुरूप रखा जाएगा। उत्खनन क्षेत्र में परिवेशीय वायु की गुणवत्ता भारत सरकार के पर्यावरण, वन और जल वायु परिवर्तन मंत्रालय, नई दिल्ली द्वारा अधिसूचित मानकों से अधिक नहीं होनी चाहिए।
13. परियोजना प्रस्तावक द्वारा खदान के चारों तरफ फेंसिंग का कार्य किये जाने के उपरांत ही उत्खनन कार्य प्रारंभ किया जाए।
14. लीज क्षेत्र के चारों तरफ छोड़ी गई 7.5 मीटर की चौड़ी पट्टी में कोई वेस्ट का डंप / भण्डारण नहीं किया जाए तथा इस पट्टी में वृक्षारोपण किया जाए। ऐसा करना नहीं पाये जाने पर पर्यावरणीय स्वीकृति किसी भी समय तत्काल प्रभाव से निरस्त की जा सकेगी।
15. उत्खनन प्रक्रिया के दौरान हटाई गई ऊपरी मिट्टी (टॉप सॉईल) का उपयोग उत्खनन हेतु उपयोग में न आने वाली भूमि के पुनः उद्धार हेतु अथवा बाहरी ओवरबर्डन को स्थिर (स्टेबिलाईज) करने में किया जाए।
16. ऊपरी मिट्टी को लीज क्षेत्र के बाहर प्रस्ताव अनुसार निर्धारित स्थान पर भंडारित कर संरक्षित रखा जाए। मिट्टी का दुरुपयोग, विक्रय एवं अन्य कार्यों में उपयोग नहीं किया जाए। इस मिट्टी का उपयोग खदान के पुनःभराव के लिए किया जाए।
17. ओवरबर्डन एवं अनुपयोगी/बिक्री अयोग्य खनिज (वेस्ट रॉक) को पृथक से पूर्व से चिन्हीत स्थल पर भण्डारित किया जाएगा। इस प्रकार के भण्डारण स्थलों को उचित प्रकार से सुरक्षित रखे जावें ताकि भण्डारित पदार्थ आस-पास की भूमि पर

विपरित प्रभाव न डाल सकें। डम्प की ऊँचाई 3 मीटर तथा स्लोप 28 डिग्री से अधिक न हो। ओवरबर्डन डम्प का क्षरण रोकने हेतु वैज्ञानिक तरीके से वृक्षारोपण किया जाए।

18. जहाँ तक संभव हो ओवरबर्डन एवं अन्य अनुपयोगी/बिकी अयोग्य खनिज (वेस्ट रॉक) को खनन के पश्चात बने गड्डों में पुनःभरण (बैक फिलिंग) हेतु उपयोग किया जाए, ताकि भूमि का मूल उपयोग अथवा वांछित वैकल्पिक उपयोग सुनिश्चित किया जा सके।
19. परियोजना प्रस्तावक द्वारा यह सुनिश्चित किया जाए कि खनन प्रक्रिया से उत्पन्न सिल्ट लीज क्षेत्र के आस-पास के सतही जल स्रोतों में प्रवाहित न हो। इसे रोकने हेतु भाईन पीट तथा डम्प क्षेत्र में रिटेनिंग वॉल / गारलेण्ड ड्रेन की व्यवस्था की जाए।
20. खनिज का परिवहन कवर्ड वाहन से किया जाए, ताकि खनिज वाहन से बाहर नहीं गिरे। खनिज का परिवहन कर रहे वाहनों को क्षमता से अधिक नहीं भरा जाना सुनिश्चित किया जाए।
21. कॉमन इन्व्हायरोमेंटल मैनेजमेंट प्लान में परियोजना प्रस्तावक की सहभागिता हेतु प्रस्तावित कार्य 5 वर्ष के लिए राशि 9,45,554 रुपये के संबंध में प्रस्तुत प्रस्ताव अनुसार कार्य पूर्ण करें।
22. सी.ई.आर. (Corporate Environment Responsibility) हेतु निम्नानुसार प्रस्ताव पर कार्य पर्यावरण प्रबंधन योजना के अंतर्गत किया जाए:-

Capital Investment (in Lakh Rupees)	Percentage of Capital Investment to be Spent	Amount Required for CER Activities (in Lakh Rupees)	Amount Proposed & Details for CER Activities (in Lakh Rupees)	
			Particulars	CER Fund Allocation (in Lakh Rupees)
100	2%	2.0	Following activities at Nearby, Village- Mohbhattha	
			Pavitra van nirman	8.66
			Total	8.66

23. सी.ई.आर. के तहत निर्धारित कार्यवाही 06 माह में अनिवार्य रूप से पूर्ण किया जाए। सी.ई.आर. के उपरोक्त प्रस्तावित कार्यों के कार्य पूर्ण उपरांत संबंधित ग्राम पंचायत से कार्यपूर्ण प्रतिवेदन प्राप्त कर अर्धवार्षिक रिपोर्ट में समाहित करते हुये प्रस्तुत किया जाए। सी.ई.आर. कार्य की सफलता सुनिश्चित करना आपका उत्तरदायित्व होगा। वृक्षारोपण असफल होने पर पर्यावरण स्वीकृति निरस्त की जावेगी।
24. सी.ई.आर. के अंतर्गत "पवित्र वन निर्माण" के तहत (नीम, आम, जामुन, आंवला, करंज, कदम, अमलताश, बरगद, पीपल आदि) वृक्षारोपण हेतु प्रस्तुत प्रस्ताव अनुसार 275 नग पौधों के लिए राशि 20,900 रुपये, फेंसिंग के लिए राशि 73,800 रुपये, सिंचाई एवं रख-रखाव के लिए राशि 1,44,000 रुपये तथा खाद आदि के लिए राशि 2,070 रुपये, इस प्रकार प्रथम वर्ष में कुल राशि 2,40,570 रुपये तथा आगामी 4 वर्ष में कुल राशि 6,25,352 रुपये हेतु घटकवार व्यय का विवरण प्रस्तुत किया गया है। परियोजना प्रस्तावक द्वारा ग्राम पंचायत मोहभट्टा के सहमति उपरांत यथायोग्य स्थान (खसरा क्रमांक 762, कुल क्षेत्रफल 0.11 हेक्टेयर) के संबंध में प्रस्तुत प्रस्ताव अनुसार कार्य पूर्ण करें।

25. सी.ई.आर., कॉमन इन्व्हायरोमेंटल मेनेजमेंट प्लान, कॉमन इन्व्हायरोमेंटल मेनेजमेंट प्लान में परियोजना प्रस्तावक की सहभागिता, सड़कों के रख-रखाव एवं वृक्षारोपण कार्य के मॉनिटरिंग एवं पर्यवेक्षण हेतु त्रि-पक्षीय समिति (प्रोपराईटर/प्रतिनिधि, ग्राम पंचायत के पदाधिकारी/प्रतिनिधि एवं जिला प्रशासन या छत्तीसगढ़ पर्यावरण संरक्षण मण्डल के पदाधिकारी/प्रतिनिधि) गठित किया जाए। साथ ही सी.ई.आर., कॉमन इन्व्हायरोमेंटल मेनेजमेंट प्लान, कॉमन इन्व्हायरोमेंटल मेनेजमेंट प्लान में परियोजना प्रस्तावक की सहभागिता, सड़कों के रख-रखाव एवं वृक्षारोपण का कार्य पूर्ण किये जाने के उपरांत गठित त्रि-पक्षीय समिति से सत्यापित कराया जाए।
26. जब भी निरीक्षण दल/अधिकारी निरीक्षण हेतु स्थल पर आये, तब उन्हें खदान/उद्योग/भट्टा के निरीक्षण के साथ-साथ सी.ई.आर. के तहत आपके द्वारा कराये गये कार्यों का निरीक्षण भी अनिवार्य रूप से कराना आपकी जिम्मेदारी होगी।
27. उत्खनन हेतु निषिद्ध क्षेत्र (चारों तरफ 7.5 मीटर चौड़ा क्षेत्र), हॉल रोड, ओवरबर्डन डम्प आदि में स्थानीय प्रजाति के 1,692 नग वृक्षों का सघन वृक्षारोपण प्रथम वर्ष में किया जाए। हरित पट्टी का विकास केन्द्रीय प्रदूषण नियंत्रण बोर्ड की मार्गदर्शिका के अनुसार किया जाए।
28. प्राथमिकता के आधार पर खदान प्रबंधन द्वारा वर्ष 2023-24 में कम से कम 200 नग प्रति हेक्टेयर लीज क्षेत्र के अनुसार बड़, पीपल, नीम, करंज, सीसू, आम, इमली, अर्जुन, सीरस आदि अन्य स्थानीय प्रजातियों के 985 नग पौधों का रोपण (कुल 2,677 नग पौधे) खदान के खुले क्षेत्र में किया जाए। रोपण को सुरक्षित रखने के लिये उपयुक्त एवं पर्याप्त व्यवस्था (यथा कांटेदार तार के बाड़ अथवा ट्री गार्ड का उपयोग) किया जाए। स्थल उपलब्ध नहीं होने की दशा में संबंधित ग्राम पंचायत द्वारा चिन्हीत क्षेत्र में उपरोक्तानुसार वृक्षारोपण किया जाए। उपरोक्त वृक्षारोपण प्रथम वर्ष में पूर्ण किया जाए एवं शेष 4 वर्षों तक रख-रखाव किया जाए। 5 फीट से 6 फीट ऊंचाई वाले पौधों का ही रोपण किया जाए। वृक्षारोपण नहीं करने पर जारी पर्यावरणीय स्वीकृति तत्काल निरस्त की जा सकती है।
29. रोपित किये जाने वाले पौधों में संख्यांकन (Numbering) एवं पौधे के नाम का उल्लेख करते हुये जियोटेग (Geotag) फोटोग्राफ्स सहित जानकारी पालन प्रतिवेदन के साथ कार्यालय में प्रस्तुत करें।
30. माईनिंग लीज क्षेत्र के अंदर एवं बाहर सघन वृक्षारोपण किये जाने एवं रोपित पौधों का सरवाइवल रेट (Survival rate) 90 प्रतिशत सुनिश्चित किया जाए। साथ ही वृक्षारोपण का रख-रखाव आगामी 5 वर्ष तक सुनिश्चित करते हुये मृत पौधों को प्रतिस्थापित (Mortality replacement) किया जाए। आपके द्वारा रोपित पौधों के वृक्षारोपण को सफल बनाना आपकी पूर्ण जिम्मेदारी होगी।
31. किये गये वृक्षारोपण की पुष्टी हेतु डी.जी.पी.एस. (Differential Global Positioning System) सर्वे एवं फोटोग्राफ्स अर्धवार्षिक रिपोर्ट में समाहित करते हुये छत्तीसगढ़ पर्यावरण संरक्षण मण्डल एवं एस.ई.आई.ए.ए., छत्तीसगढ़ को प्रेषित किया जाए।
32. परियोजना प्रस्तावक द्वारा 7.5 मीटर प्रतिबंधित क्षेत्र में प्रस्तावित कार्य, सी.ई.आर. के तहत प्रस्तावित कार्य एवं लोक सुनवाई में दिये गये आश्वासन के अनुसार कार्य करना, कॉमन इन्व्हायरोमेंटल मेनेजमेंट प्लान में परियोजना प्रस्तावक की सहभागिता के कार्य करना नहीं पाये जाने पर पर्यावरणीय स्वीकृति को निरस्त करने की कार्यवाही की जाएगी।
33. परियोजना प्रस्तावक द्वारा ध्वनि प्रदूषण के नियंत्रण हेतु आवश्यक उपाय किया जाए। ध्वनि का स्तर उत्खनन क्षेत्र में दिन के समय 75 DB(A) एवं रात्रि के समय

70 DB(A) से अधिक नहीं होना चाहिए। तीव्र ध्वनि वाले क्षेत्रों में काम करने वाले श्रमिकों को इयरप्लग/मफ आदि प्रदान किए जाएं एवं समय-समय पर चिकित्सकीय जाँच एवं आवश्यकता अनुसार उनका उपचार भी कराया जाए।

34. कंट्रोल ब्लास्टिंग का कार्य डी.जी.एम.एस. द्वारा अधिकृत विस्फोटक लाईसेंस धारक (Explosive License Holder) द्वारा किया जाए पत्थर के छोटे-छोटे टुकड़ों (फ्लाइंग रॉक्स) को उड़ने से रोकने हेतु पर्याप्त एवं सक्षम व्यवस्था किया जाए। वेट ड्रिलिंग अथवा वायु प्रदूषण नियंत्रण व्यवस्था आधारित ड्रिलिंग किया जाए, जिससे डस्ट का उत्सर्जन नियंत्रण में रहे।
35. उत्खनन प्रक्रिया भू-जल स्तर के उपर असंतुप्त प्रभाग में की जाएगी एवं उत्खनन प्रक्रिया भू-जल स्तर के नीचे किसी भी परिस्थिति में नहीं किया जाए।
36. उत्खनन की प्रक्रिया इस प्रकार सुनिश्चित की जाए कि वनस्पतियों एवं जीव-जन्तुओं पर कोई दुष्प्रभाव न हो। क्षेत्र में पाये जाने वाले प्राकृतिक वनस्पतियों एवं जीव-जन्तुओं का समुचित संरक्षण आपका दायित्व होगा।
37. परियोजना प्रस्तावक द्वारा गौण खनिज का उत्खनन छत्तीसगढ़ गौण खनिज नियम, 2015 के प्रावधानों, अनुमोदित उत्खनन योजना एवं पर्यावरणीय प्रबंधन योजना के अनुसार किया जाए। माईन एक्ट 1952 के प्रावधानों का पालन किया जाए।
38. कार्य स्थल पर यदि केम्पिंग श्रमिक कार्य पर लगाये जाते हैं तो ऐसे श्रमिकों के आवास एवं सुरक्षा हेतु उचित व्यवस्था परियोजना प्रस्तावक द्वारा की जाएगी। आवासीय व्यवस्था अस्थायी संरचनाओं के रूप में हो सकती है, जिसे परियोजना पूरी होने के पश्चात् हटाया जा सके।
39. श्रमिकों के लिए खनन स्थल पर स्वच्छ पेयजल चिकित्सकीय सुविधा, मोबाइल टायलेट आदि की व्यवस्था परियोजना प्रस्तावक द्वारा की जाए।
40. श्रमिकों का समय-समय पर आक्यूपेशनल हेल्थ सर्विलेंस कराना आवश्यक है।
41. उत्खनन की तकनीक, कार्य क्षेत्र एवं अनुमोदित उत्खनन योजना के अनुरूप वार्षिक योजना, जिसमें उत्खनन, खनिज की मात्रा एवं अपशिष्ट सम्मिलित है, में किसी भी प्रकार का परिवर्तन एस.ई.आई.ए.ए., छत्तीसगढ़ / पर्यावरण, वन और जलवायु परिवर्तन मंत्रालय, भारत सरकार की पूर्व अनुमति के बिना नहीं किया जाए।
42. इस पर्यावरणीय स्वीकृति को जारी करने का आशय किसी व्यक्तिगत अथवा अन्य सम्पत्ति पर अधिकार दर्शाने का नहीं है एवं न ही यह पर्यावरणीय स्वीकृति किसी निजी सम्पत्ति को नुकसान पहुँचाने अथवा व्यक्तिगत अधिकारों के अतिक्रमण अथवा केन्द्र, राज्य एवं स्थानीय कानूनों / विधियों के उल्लंघन हेतु अधिकृत करता है।
43. एस.ई.आई.ए.ए., छत्तीसगढ़ पर्यावरण संरक्षण की दृष्टि से, परियोजना की रूपरेखा में परिवर्तन अथवा विनिर्दिष्ट शर्तों के संतोषप्रद रूप से पालन न करने की दशा में किसी भी शर्त में संशोधन/निरस्त करने अथवा नई शर्त जोड़ने अथवा उत्सर्जन / निस्स्त्राव के मानकों को और सख्त करने का अधिकार सुरक्षित रखता है।
44. परियोजना प्रस्तावक न्यूनतम 2 स्थानीय समाचार पत्रों में, जो कि परियोजना क्षेत्र के आस-पास व्यापक रूप से प्रसारित हो, पर्यावरणीय स्वीकृति प्राप्त होने के 7 दिनों के भीतर इस आशय की सूचना प्रसारित करेगा कि परियोजना को पर्यावरणीय स्वीकृति प्राप्त हो गई है एवं पर्यावरणीय स्वीकृति पत्र की प्रतियाँ सचिवालय, छत्तीसगढ़ पर्यावरण संरक्षण मण्डल में अवलोकन हेतु उपलब्ध है। साथ ही इसका

अवलोकन एस.ई.आई.ए.ए., छत्तीसगढ़ की वेबसाइट parivesh.nic.in पर भी किया जा सकता है।

45. पर्यावरणीय स्वीकृति में दी गई शर्तों के पालन हेतु की गई कार्यवाही की अर्ध वार्षिक रिपोर्ट छत्तीसगढ़ पर्यावरण संरक्षण मण्डल, अटल नगर, क्षेत्रीय कार्यालय, छत्तीसगढ़ पर्यावरण संरक्षण मण्डल, भिलाई-दुर्ग, एस.ई.आई.ए.ए., छत्तीसगढ़ एवं एकीकृत क्षेत्रीय कार्यालय, भारत सरकार, पर्यावरण, वन एवं जलवायु परिवर्तन मंत्रालय, नवा रायपुर अटल नगर को प्रेषित किया जाए।
46. एकीकृत क्षेत्रीय कार्यालय, पर्यावरण, वन एवं जलवायु परिवर्तन मंत्रालय, भारत सरकार, रायपुर द्वारा पर्यावरणीय स्वीकृति में प्रदत्त शर्तों के पालन की मॉनिटरिंग की जाएगी। इस हेतु परियोजना प्रस्तावक द्वारा समय-समय पर प्रस्तुत किए गए दस्तावेजों एवं आवेदन का पूर्ण सेट एकीकृत क्षेत्रीय कार्यालय, पर्यावरण, वन एवं जलवायु परिवर्तन मंत्रालय, भारत सरकार, रायपुर को प्रेषित किया जाए।
47. एस.ई.आई.ए.ए., छत्तीसगढ़, पर्यावरण, वन और जलवायु परिवर्तन मंत्रालय, भारत सरकार / एकीकृत क्षेत्रीय कार्यालय, पर्यावरण, वन एवं जलवायु परिवर्तन मंत्रालय, भारत सरकार, रायपुर / केन्द्रीय प्रदूषण नियंत्रण बोर्ड / छत्तीसगढ़ पर्यावरण संरक्षण मण्डल के वैज्ञानिकों / अधिकारियों को शर्तों के अनुपालन के संबंध में की जाने वाली मॉनिटरिंग हेतु पूर्ण सहयोग प्रदान किया जाए। परियोजना प्रस्तावक द्वारा विनिर्दिष्ट शर्तों का अनुपालन करना नहीं पाये जाने पर पर्यावरणीय स्वीकृति निरस्त की जा सकेगी।
48. परियोजना प्रस्तावक छत्तीसगढ़ पर्यावरण संरक्षण मण्डल एवं राज्य सरकार द्वारा दी गई शर्तों का अनिवार्य रूप से पालन करेगा। ये शर्तें जल (प्रदूषण निवारण तथा नियंत्रण) अधिनियम, 1974 वायु (प्रदूषण निवारण तथा नियंत्रण) अधिनियम, 1981, पर्यावरण (संरक्षण) अधिनियम, 1986 तथा इनके तहत बनाये गये नियमों, परिसंकटमय और अन्य अपशिष्ट (प्रबंध एवं सीमापार संचलन) नियम, 2016 तथा लोक दायित्व बीमा अधिनियम, 1991 (यथा संशोधित) के अधीन विनिर्दिष्ट की जा सकती है।
49. प्रस्तावित परियोजना के बारे में एस.ई.आई.ए.ए., छत्तीसगढ़ में प्रस्तुत विवरण में कोई भी विचलन अथवा परिवर्तन होने की दशा में एस.ई.आई.ए.ए., छत्तीसगढ़ को पुनः नवीन जानकारी सहित सूचित किया जाए, ताकि एस.ई.आई.ए.ए., छत्तीसगढ़ इस पर विचार कर शर्तों की उपयुक्तता अथवा नवीन शर्त निर्दिष्ट करने बाबत निर्णय ले सके। खदान में कोई भी विस्तार अथवा उन्नयन एस.ई.आई.ए.ए., छत्तीसगढ़ / पर्यावरण, वन और जलवायु परिवर्तन मंत्रालय, भारत सरकार की पूर्व अनुमति के बिना नहीं किया जाए।
50. छत्तीसगढ़ पर्यावरण संरक्षण मण्डल पर्यावरणीय स्वीकृति की प्रति को उनके क्षेत्रीय कार्यालय, जिला-व्यापार एवं उद्योग केन्द्र एवं कलेक्टर/तहसीलदार कार्यालय में 30 दिवस की अवधि के लिए प्रदर्शित करेगा।
51. पर्यावरणीय स्वीकृति के विरुद्ध अपील नेशनल ग्रीन ट्रीब्यूनल के समक्ष, नेशनल ग्रीन ट्रीब्यूनल एक्ट 2010 की धारा 16 में दिए गए प्रावधानों अनुसार, 30 दिन की समय अवधि में की जा सकेगी।

सदस्य सचिव, एस.ई.ए.सी.

अध्यक्ष, एस.ई.ए.सी.

मेसर्स गड्डागुदम आर्डिनरी स्टोन क्वारी (प्रो.- श्री यशवंत सिन्हा)
को खसरा क्रमांक 120, कुल लीज क्षेत्र 1.3 हेक्टेयर, ग्राम-गड्डागुदम, तहसील-नरहरपुर,
जिला-कांकेर में साधारण पत्थर (गौण खनिज) उत्खनन - 20,000 टन प्रतिवर्ष हेतु
पर्यावरणीय स्वीकृति में दी जाने वाली शर्तें

यह पर्यावरणीय स्वीकृति निम्नलिखित शर्तों के अधीन दी जा रही है। अतः इन शर्तों को बहुत ध्यान से पढ़ा जावे तथा कड़ाई से पालन करना सुनिश्चित किया जाए।

1. यह पर्यावरणीय स्वीकृति अधिकतम उत्खनन क्षेत्रफल (लीज क्षेत्र) 1.3 हेक्टेयर अथवा छत्तीसगढ़ शासन, खनिज शासन विभाग द्वारा स्वीकृत लीज क्षेत्र (दोनों में से जो कम हो) हेतु मान्य होगा। इसी प्रकार खदान से साधारण पत्थर का अधिकतम उत्खनन 20,000 टन प्रतिवर्ष से अधिक नहीं होगा। लीज क्षेत्र की सीमाओं का सीमांकन कराकर पक्के मुनारे लगाया जाए।
2. पर्यावरणीय स्वीकृति की वैधता भारत सरकार के पर्यावरण, वन और जलवायु परिवर्तन, मंत्रालय द्वारा जारी ई.आई.ए. नोटिफिकेशन, 2006 (यथा संशोधित) के प्रावधानों के तहत रहेगी।
3. परियोजना प्रस्तावक द्वारा लीज क्षेत्र के मुख्य प्रवेश द्वार पर सूचना पटल (लीज धारक का नाम, खदान का क्षेत्रफल आक्षंश एवं देशांतर सहित, उत्खनन की मात्रा, स्वीकृति अवधि) लगाया जाए।
4. क्लस्टर हेतु प्रस्तुत कॉमन इन्फ्रास्ट्रक्चर मैनेजमेंट प्लान के अनुसार वृक्षारोपण एवं परिवहन सड़कों एवं खदान से परिवहन सड़क तक पहुंच मार्गों के संधारण का कार्य 6 माह में पूर्ण किया जाए।
5. माननीय एन.जी.टी. के आदेश दिनांक 26/02/2021 के अनुसार पट्टेदार द्वारा माईनिंग प्लान एवं पर्यावरणीय स्वीकृति के शर्तों का पालन सुनिश्चित कराये जाने हेतु परियोजना प्रस्तावक को पर्यावरण विशेषज्ञ नियुक्त करना है।
6. परियोजना प्रस्तावक द्वारा खदान से उत्पन्न जल एवं घरेलू दूषित जल (यदि कोई हो), के उपचार की उचित एवं पर्याप्त व्यवस्था की जाए।
7. औद्योगिक प्रक्रिया एवं खदान से उत्पन्न किसी भी प्रकार से दूषित जल को किसी नदी अथवा सतही जल स्रोतों में किसी भी परिस्थिति में निस्सारित नहीं किया जाए, अपितु इसे प्रक्रिया में अथवा वृक्षारोपण हेतु पुनःउपयोग किया जाए। घरेलू दूषित जल के उपचार के लिए सेप्टिक टैंक एवं सोकपीट की व्यवस्था की जाए एवं जल को किसी नदी अथवा सतही जल स्रोतों में किसी भी परिस्थिति में निस्सारित नहीं किया जाए। दूषित जल एवं वर्षाऋतु का जल आपस में न मिलने देने हेतु भी व्यवस्था की जाए। उपचारित दूषित जल की गुणवत्ता भारत सरकार, पर्यावरण, वन और जलवायु परिवर्तन, मंत्रालय, नई दिल्ली द्वारा अधिसूचित मानक अथवा छत्तीसगढ़ पर्यावरण संरक्षण मंडल द्वारा अधिसूचित मानक (जो भी कठोर हो) के अनुसार सुनिश्चित किया जाए।
8. खनि पट्टा धारक खान संचालन बंद करने के उपरांत (after ceasing mining operations) खनन क्षेत्र तथा किसी भी अन्य क्षेत्र जो कि उनकी खनन गतिविधियों के कारण प्रभावित (disturbed due to their mining activities) हुए हैं, उनकी री-ग्रासिंग (re-grassing) की जाएगी एवं भूमि का पुनःस्थापना इस स्थिति तक

किया जाएगा, जिससे यह चारा, वनस्पतियों, जीवों आदि के उत्पत्ति हेतु उपयुक्त हो। परियोजना प्रस्तावक द्वारा सक्षम प्राधिकारी से अनुमोदित माईन क्लोजर प्लान एक माह के भीतर प्रस्तुत किया जाए।

9. भू-जल के उपयोग हेतु केन्द्रीय भू-जल बोर्ड से उत्खनन आरंभ करने के पूर्व अनुमति प्राप्त की जाए। साथ ही अन्य स्रोत से जल का उपयोग किये जाने की स्थिति में संबंधित विभाग से उत्खनन आरंभ करने के पूर्व अनुमति प्राप्त की जाए।
10. किसी चिमनी / वेंट / प्वाइंट सोर्स से पार्टिकुलेट मीटर उत्सर्जन की मात्रा 50 मिलीग्राम / सामान्य घनमीटर से कम सुनिश्चित किया जाए। क्रशर, स्क्रीन, ट्रांसफर प्वाइंट्स (यदि कोई हो) में वायु प्रदूषण नियंत्रण हेतु डस्ट एक्सट्रैक्शन सिस्टम के साथ उच्च दक्षता का बेग फिल्टर स्थापित किया जाए। खनिज उत्खनन गतिविधियों के विभिन्न स्रोतों से उत्पन्न फ्यूजिटिव डस्ट उत्सर्जन का नियंत्रण प्रभावी एवं नियमित रूप से किया जाए। पहुँच मार्ग, रैम्प, संग्रहण क्षेत्र, भराई एवं अन्य डस्ट उत्सर्जन बिन्दुओं डस्ट कंटेन्मेन्ट कम सप्रेसन सिस्टम एवं जल छिड़काव की व्यवस्था की जाकर इसका सतत संचालन /संधारण सुनिश्चित किया जाए। विण्ड ब्रेकिंग वॉल का निर्माण सुनिश्चित किया जाए।
11. वाहनों, खनन एवं अन्य प्रक्रिया से उत्पन्न वायु प्रदूषण को पर्यावरण संरक्षण अधिनियम, 1986 एवं वायु (प्रदूषण निवारण तथा नियंत्रण) अधिनियम, 1981 के तहत विनिर्दिष्ट मानकों के अनुरूप रखा जाएगा। उत्खनन क्षेत्र में परिवेशीय वायु की गुणवत्ता भारत सरकार के पर्यावरण, वन और जल वायु परिवर्तन मंत्रालय, नई दिल्ली द्वारा अधिसूचित मानकों से अधिक नहीं होनी चाहिए।
12. परियोजना प्रस्तावक द्वारा खदान के चारों तरफ फेंसिंग का कार्य किये जाने के उपरांत ही उत्खनन कार्य प्रारंभ किया जाए।
13. लीज क्षेत्र के चारों तरफ छोड़ी गई 7.5 मीटर की चौड़ी पट्टी में कोई वेस्ट का डंप / भण्डारण नहीं किया जाए तथा इस पट्टी में वृक्षारोपण किया जाए। ऐसा करना नहीं पाये जाने पर पर्यावरणीय स्वीकृति किसी भी समय तत्काल प्रभाव से निरस्त की जा सकेगी।
14. उत्खनन प्रक्रिया के दौरान हटाई गई ऊपरी मिट्टी (टॉप सॉइल) का उपयोग उत्खनन हेतु उपयोग में न आने वाली भूमि के पुनः उद्धार हेतु अथवा बाहरी ओवरबर्डन को स्थिर (स्टेबिलाइज) करने में किया जाए।
15. ऊपरी मिट्टी को लीज क्षेत्र के बाहर प्रस्ताव अनुसार निर्धारित स्थान पर भंडारित कर संरक्षित रखा जाए। मिट्टी का दुरुपयोग, विक्रय एवं अन्य कार्यों में उपयोग नहीं किया जाए। इस मिट्टी का उपयोग खदान के पुनःभराव के लिए किया जाए।
16. ओवरबर्डन एवं अनुपयोगी/बिक्री अयोग्य खनिज (वेस्ट रॉक) को पृथक से पूर्व से चिन्हीत स्थल पर भण्डारित किया जाएगा। इस प्रकार के भण्डारण स्थलों को उचित प्रकार से सुरक्षित रखे जावें ताकि भण्डारित पदार्थ आस-पास की भूमि पर विपरित प्रभाव न डाल सकें। डम्प की ऊँचाई 3 मीटर तथा स्लोप 28 डिग्री से अधिक न हो। ओवरबर्डन डम्प का क्षरण रोकने हेतु वैज्ञानिक तरीके से वृक्षारोपण किया जाए।
17. जहाँ तक संभव हो ओवरबर्डन एवं अन्य अनुपयोगी/बिक्री अयोग्य खनिज (वेस्ट रॉक) को खनन के पश्चात बने गड्डों में पुनःभरण (बैक फिलिंग) हेतु उपयोग किया जाए, ताकि भूमि का मूल उपयोग अथवा वांछित वैकल्पिक उपयोग सुनिश्चित किया जा सके।

18. परियोजना प्रस्तावक द्वारा यह सुनिश्चित किया जाए कि खनन प्रक्रिया से उत्पन्न सिल्ट लीज क्षेत्र के आस-पास के सतही जल स्रोतों में प्रवाहित न हो। इसे रोकने हेतु माईन पीट तथा डम्प क्षेत्र में रिटेनिंग वॉल / गारलेण्ड ड्रेन की व्यवस्था की जाए।
19. खनिज का परिवहन कवर्ड वाहन से किया जाए, ताकि खनिज वाहन से बाहर नहीं गिरे। खनिज का परिवहन कर रहे वाहनों को क्षमता से अधिक नहीं भरा जाना सुनिश्चित किया जाए।
20. सी.ई.आर. (Corporate Environment Responsibility) हेतु निम्नानुसार प्रस्ताव पर कार्य पर्यावरण प्रबंधन योजना के अंतर्गत किया जाए:-

Capital Investment (in Lakh Rupees)	Percentage of Capital Investment to be Spent	Amount for CER Activities (in Lakh Rupees)	Amount Proposed & Details for CER Activities (in Lakh Rupees)	
			Particulars	CER Fund Allocation (in Lakh Rupees)
31	2%	0.62	Following activities at, Government Primary School at Village-Gattagudum	
			Plantation	1.34
			Total	1.34

21. सी.ई.आर. के तहत निर्धारित कार्यवाही 06 माह में अनिवार्य रूप से पूर्ण किया जाए। सी.ई.आर. के उपरोक्त प्रस्तावित कार्यों के कार्य पूर्ण उपरांत संबंधित स्कूल के प्राचार्य से कार्यपूर्ण प्रतिवेदन प्राप्त कर अर्धवार्षिक रिपोर्ट में समाहित करते हुये प्रस्तुत किया जाए। सी.ई.आर. कार्य की सफलता सुनिश्चित करना आपका उत्तरदायित्व होगा। वृक्षारोपण असफल होने पर पर्यावरण स्वीकृति निरस्त की जावेगी।
22. सी.ई.आर. के तहत स्कूल परिसर में वृक्षारोपण (नीम, आम, जामुन, कदंब, पीपल आदि) हेतु प्रस्तुत प्रस्ताव अनुसार 100 नग पौधों के लिए राशि 5,000 रुपये, खाद के लिए राशि 1,000 रुपये, सिंचाई तथा रख-रखाव आदि के लिए राशि 29,000 रुपये, इस प्रकार प्रथम वर्ष में कुल राशि 35,000 रुपये तथा आगामी 4 वर्ष में कुल राशि 99,600 रुपये हेतु घटकवार व्यय का विवरण प्रस्तुत प्रस्ताव अनुसार कार्य पूर्ण करें।
23. सी.ई.आर. एवं वृक्षारोपण कार्य के मॉनिटरिंग एवं पर्यवेक्षण हेतु त्रि-सदस्यीय समिति (प्रोपराईटर/प्रतिनिधि, ग्राम पंचायत के पदाधिकारी/प्रतिनिधि एवं जिला प्रशासन या छत्तीसगढ़ पर्यावरण संरक्षण मण्डल के पदाधिकारी/प्रतिनिधि) गठित किया जाना आवश्यक है। साथ ही सी.ई.आर. एवं वृक्षारोपण का कार्य पूर्ण किये जाने के उपरांत गठित त्रि-सदस्यीय समिति से सत्यापित कराया जाए।
24. जब भी निरीक्षण दल/अधिकारी निरीक्षण हेतु स्थल पर आये, तब उन्हें खदान/उद्योग/भट्टा के निरीक्षण के साथ-साथ सी.ई.आर. के तहत आपके द्वारा कराये गये कार्यों का निरीक्षण भी अनिवार्य रूप से कराना आपकी जिम्मेदारी होगी।
25. उत्खनन हेतु निषिद्ध क्षेत्र (चारों तरफ 7.5 मीटर चौड़ा क्षेत्र), हॉल रोड, ओवरबर्डन डम्प आदि में स्थानीय प्रजाति के 555 नग वृक्षों का सघन वृक्षारोपण प्रथम वर्ष में

किया जाए। हरित पट्टी का विकास केन्द्रीय प्रदूषण नियंत्रण बोर्ड की मार्गदर्शिका के अनुसार किया जाए।

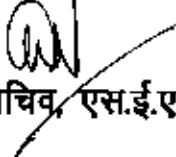
26. प्राथमिकता के आधार पर खदान प्रबंधन द्वारा वर्ष 2024-25 में कम से कम 200 नग प्रति हेक्टेयर लीज क्षेत्र के अनुसार बड़, पीपल, नीम, करंज, सीसू, आम, इमली, अर्जुन, सीरस आदि अन्य स्थानीय प्रजातियों के 250 नग पौधों का रोपण (कुल 805 नग पौधे) खदान के खुले क्षेत्र में किया जाए। रोपण को सुरक्षित रखने के लिये उपयुक्त एवं पर्याप्त व्यवस्था (यथा कांटेदार तार के बाड़ अथवा ट्री गार्ड का उपयोग) किया जाए। स्थल उपलब्ध नहीं होने की दशा में संबंधित ग्राम पंचायत द्वारा चिन्हीत क्षेत्र में उपरोक्तानुसार वृक्षारोपण किया जाए। उपरोक्त वृक्षारोपण प्रथम वर्ष में पूर्ण किया जाए एवं शेष 4 वर्षों तक रख-रखाव किया जाए। 5 फीट से 6 फीट ऊंचाई वाले पौधों का ही रोपण किया जाए। वृक्षारोपण नहीं करने पर जारी पर्यावरणीय स्वीकृति तत्काल निरस्त की जा सकती है।
27. रोपित किये जाने वाले पौधों में संख्यांकन (Numbering) एवं पौधे के नाम का उल्लेख करते हुये जियोटेग (Geotag) फोटोग्राफ्स सहित जानकारी पालन प्रतिवेदन के साथ कार्यालय में प्रस्तुत करें।
28. माईनिंग लीज क्षेत्र के अंदर एवं बाहर सघन वृक्षारोपण किये जाने एवं रोपित पौधों का सरवाइवल रेट (Survival rate) कम से कम 90 प्रतिशत सुनिश्चित किया जाए। साथ ही वृक्षारोपण का रख-रखाव आगामी 5 वर्ष तक सुनिश्चित करते हुये मृत पौधों को प्रतिस्थापित (Mortality replacement) किया जाए। आपके द्वारा रोपित पौधों के वृक्षारोपण को सफल बनाना आपकी पूर्ण जिम्मेदारी होगी।
29. किये गये वृक्षारोपण की पुष्टी हेतु डी.जी.पी.एस. (Differential Global Positioning System) सर्वे एवं फोटोग्राफ्स अर्धवार्षिक रिपोर्ट में समाहित करते हुये छत्तीसगढ़ पर्यावरण संरक्षण मण्डल एवं एस.ई.आई.ए.ए., छत्तीसगढ़ को प्रेषित किया जाए।
30. परियोजना प्रस्तावक द्वारा 7.5 मीटर प्रतिबंधित क्षेत्र में प्रस्तावित कार्य, सी.ई.आर. के तहत प्रस्तावित कार्य एवं लोक सुनवाई में दिये गये आश्वासन के अनुसार कार्य करना, कॉमन इन्व्हायरोमेंटल मैनेजमेंट प्लान में परियोजना प्रस्तावक की सहभागिता के कार्य करना नहीं पाये जाने पर पर्यावरणीय स्वीकृति को निरस्त करने की कार्यवाही की जाएगी।
31. परियोजना प्रस्तावक द्वारा ध्वनि प्रदूषण के नियंत्रण हेतु आवश्यक उपाय किया जाए। ध्वनि का स्तर उत्खनन क्षेत्र में दिन के समय 75 DB(A) एवं रात्रि के समय 70 DB(A) से अधिक नहीं होना चाहिए। तीव्र ध्वनि वाले क्षेत्रों में काम करने वाले श्रमिकों को इयरप्लग/मफ आदि प्रदान किए जाएं एवं समय-समय पर चिकित्सकीय जाँच एवं आवश्यकता अनुसार उनका उपचार भी कराया जाए।
32. उत्खनन प्रक्रिया भू-जल स्तर के उपर असंतुप्त प्रभाग में की जाएगी एवं उत्खनन प्रक्रिया भू-जल स्तर के नीचे किसी भी परिस्थिति में नहीं किया जाए।
33. उत्खनन की प्रक्रिया इस प्रकार सुनिश्चित की जाए कि वनस्पतियों एवं जीव-जन्तुओं पर कोई दुष्प्रभाव न हो। क्षेत्र में पाये जाने वाले प्राकृतिक वनस्पतियों एवं जीव-जन्तुओं का समुचित संरक्षण आपका दायित्व होगा।
34. परियोजना प्रस्तावक द्वारा गौण खनिज का उत्खनन छत्तीसगढ़ गौण खनिज नियम, 2015 के प्रावधानों, अनुमोदित उत्खनन योजना एवं पर्यावरणीय प्रबंधन योजना के अनुसार किया जाए। माईन एक्ट 1952 के प्रावधानों का पालन किया जाए।
35. कार्य स्थल पर यदि कैम्पिंग श्रमिक कार्य पर लगाये जाते हैं तो ऐसे श्रमिकों के आवास एवं सुरक्षा हेतु उचित व्यवस्था परियोजना प्रस्तावक द्वारा की जाएगी।


आवासीय व्यवस्था अस्थायी संरचनाओं के रूप में हो सकती है, जिसे परियोजना पूरी होने के पश्चात् हटाया जा सके।

36. श्रमिकों के लिए खनन स्थल पर स्वच्छ पेयजल चिकित्सकीय सुविधा, मोबाइल टायलेट आदि की व्यवस्था परियोजना प्रस्तावक द्वारा की जाए।
37. श्रमिकों का समय-समय पर आक्यूपेशनल हेल्थ सर्विलेंस कराना आवश्यक है।
38. उत्खनन की तकनीक, कार्य क्षेत्र एवं अनुमोदित उत्खनन योजना के अनुरूप वार्षिक योजना, जिसमें उत्खनन, खनिज की मात्रा एवं अपशिष्ट सम्मिलित है, में किसी भी प्रकार का परिवर्तन एस.ई.आई.ए.ए., छत्तीसगढ़ / पर्यावरण, वन और जलवायु परिवर्तन मंत्रालय, भारत सरकार की पूर्व अनुमति के बिना नहीं किया जाए।
39. इस पर्यावरणीय स्वीकृति को जारी करने का आशय किसी व्यक्तिगत अथवा अन्य सम्पत्ति पर अधिकार दर्शाने का नहीं है एवं न ही यह पर्यावरणीय स्वीकृति किसी निजी सम्पत्ति को नुकसान पहुँचाने अथवा व्यक्तिगत अधिकारों के अतिक्रमण अथवा केन्द्र, राज्य एवं स्थानीय कानूनों / विधियों के उल्लंघन हेतु अधिकृत करता है।
40. एस.ई.आई.ए.ए., छत्तीसगढ़ पर्यावरण संरक्षण की दृष्टि से, परियोजना की रूपरेखा में परिवर्तन अथवा विनिर्दिष्ट शर्तों के संतोषप्रद रूप से पालन न करने की दशा में किसी भी शर्त में संशोधन/निरस्त करने अथवा नई शर्त जोड़ने अथवा उत्सर्जन / निस्स्राव के मानकों को और सख्त करने का अधिकार सुरक्षित रखता है।
41. परियोजना प्रस्तावक न्यूनतम 2 स्थानीय समाचार पत्रों में, जो कि परियोजना क्षेत्र के आस-पास व्यापक रूप से प्रसारित हो, पर्यावरणीय स्वीकृति प्राप्त होने के 7 दिनों के भीतर इस आशय की सूचना प्रसारित करेगा कि परियोजना को पर्यावरणीय स्वीकृति प्राप्त हो गई है एवं पर्यावरणीय स्वीकृति पत्र की प्रतियाँ सचिवालय, छत्तीसगढ़ पर्यावरण संरक्षण मण्डल में अवलोकन हेतु उपलब्ध है। साथ ही इसका अवलोकन एस.ई.आई.ए.ए., छत्तीसगढ़ की वेबसाइट parivesh.nic.in पर भी किया जा सकता है।
42. पर्यावरणीय स्वीकृति में दी गई शर्तों के पालन हेतु की गई कार्यवाही की अर्ध वार्षिक रिपोर्ट छत्तीसगढ़ पर्यावरण संरक्षण मण्डल, अटल नगर, क्षेत्रीय कार्यालय, छत्तीसगढ़ पर्यावरण संरक्षण मण्डल, जगदलपुर, एस.ई.आई.ए.ए., छत्तीसगढ़ एवं एकीकृत क्षेत्रीय कार्यालय, भारत सरकार, पर्यावरण, वन एवं जलवायु परिवर्तन मंत्रालय, नवा रायपुर अटल नगर को प्रेषित किया जाए।
43. एकीकृत क्षेत्रीय कार्यालय, पर्यावरण, वन एवं जलवायु परिवर्तन मंत्रालय, भारत सरकार, रायपुर द्वारा पर्यावरणीय स्वीकृति में प्रदत्त शर्तों के पालन की मॉनिटरिंग की जाएगी। इस हेतु परियोजना प्रस्तावक द्वारा समय-समय पर प्रस्तुत किए गए दस्तावेजों एवं आवेदन का पूर्ण सेट एकीकृत क्षेत्रीय कार्यालय, पर्यावरण, वन एवं जलवायु परिवर्तन मंत्रालय, भारत सरकार, रायपुर को प्रेषित किया जाए।
44. एस.ई.आई.ए.ए., छत्तीसगढ़, पर्यावरण, वन और जलवायु परिवर्तन मंत्रालय, भारत सरकार / एकीकृत क्षेत्रीय कार्यालय, पर्यावरण, वन एवं जलवायु परिवर्तन मंत्रालय, भारत सरकार, रायपुर / केन्द्रीय प्रदूषण नियंत्रण बोर्ड / छत्तीसगढ़ पर्यावरण संरक्षण मण्डल के वैज्ञानिकों/अधिकारियों को शर्तों के अनुपालन के संबंध में की जाने वाली मॉनिटरिंग हेतु पूर्ण सहयोग प्रदान किया जाए। परियोजना प्रस्तावक द्वारा विनिर्दिष्ट शर्तों का अनुपालन करना नहीं पाये जाने पर पर्यावरणीय स्वीकृति निरस्त की जा सकेगी।
45. परियोजना प्रस्तावक छत्तीसगढ़ पर्यावरण संरक्षण मण्डल एवं राज्य सरकार द्वारा दी गई शर्तों का अनिवार्य रूप से पालन करेगा। ये शर्तें जल (प्रदूषण निवारण तथा

नियंत्रण) अधिनियम, 1974 वायु (प्रदूषण निवारण तथा नियंत्रण) अधिनियम, 1981, पर्यावरण (संरक्षण) अधिनियम, 1986 तथा इनके तहत बनाये गये नियमों, परिसंकटमय और अन्य अपशिष्ट (प्रबंध एवं सीमापार संचलन) नियम, 2016 तथा लोक दायित्व बीमा अधिनियम, 1991 (यथा संशोधित) के अधीन विनिर्दिष्ट की जा सकती है।

46. प्रस्तावित परियोजना के बारे में एस.ई.आई.ए.ए., छत्तीसगढ़ में प्रस्तुत विवरण में कोई भी विचलन अथवा परिवर्तन होने की दशा में एस.ई.आई.ए.ए., छत्तीसगढ़ को पुनः नवीन जानकारी सहित सूचित किया जाए, ताकि एस.ई.आई.ए.ए., छत्तीसगढ़ इस पर विचार कर शर्तों की उपयुक्तता अथवा नवीन शर्त निर्दिष्ट करने बाबत निर्णय ले सके। खदान में कोई भी विस्तार अथवा उन्नयन एस.ई.आई.ए.ए., छत्तीसगढ़ / पर्यावरण, वन और जलवायु परिवर्तन मंत्रालय, भारत सरकार की पूर्व अनुमति के बिना नहीं किया जाए।
47. छत्तीसगढ़ पर्यावरण संरक्षण मण्डल पर्यावरणीय स्वीकृति की प्रति को उनके क्षेत्रीय कार्यालय, जिला-व्यापार एवं उद्योग केन्द्र एवं कलेक्टर/तहसीलदार कार्यालय में 30 दिवस की अवधि के लिए प्रदर्शित करेगा।
48. पर्यावरणीय स्वीकृति के विरुद्ध अपील नेशनल ग्रीन ट्रीब्यूनल के समक्ष, नेशनल ग्रीन ट्रीब्यूनल एक्ट 2010 की धारा 16 में दिए गए प्रावधानों अनुसार, 30 दिन की समय अवधि में की जा सकेगी।


सदस्य सचिव, एस.ई.ए.सी.


अध्यक्ष, एस.ई.ए.सी.

मेसर्स श्यामनगर आर्दिनरी स्टोन क्वारी (प्रो.- श्री मनोज मण्डल)
को पार्ट ऑफ खसरा क्रमांक 5, कुल लीज क्षेत्र 2 हेक्टेयर, ग्राम-श्यामनगर,
तहसील-पखांजूर, जिला-कांकेर में साधारण पत्थर (गौण खनिज) उत्खनन - 39,375 टन
प्रतिवर्ष हेतु पर्यावरणीय स्वीकृति में दी जाने वाली शर्तें

यह पर्यावरणीय स्वीकृति निम्नलिखित शर्तों के अधीन दी जा रही है। अतः इन शर्तों को बहुत ध्यान से पढ़ा जावे तथा कड़ाई से पालन करना सुनिश्चित किया जाए।

1. यह पर्यावरणीय स्वीकृति अधिकतम उत्खनन क्षेत्रफल (लीज क्षेत्र) 2 हेक्टेयर अथवा छत्तीसगढ़ शासन, खनिज शासन विभाग द्वारा स्वीकृत लीज क्षेत्र (दोनों में से जो कम हो) हेतु मान्य होगा। इसी प्रकार खदान से साधारण पत्थर का अधिकतम उत्खनन 39,375 टन प्रतिवर्ष से अधिक नहीं होगा। लीज क्षेत्र की सीमाओं का सीमांकन कराकर पक्के मुनारे लगाया जाए।
2. पर्यावरणीय स्वीकृति की वैधता भारत सरकार के पर्यावरण, वन और जलवायु परिवर्तन, मंत्रालय द्वारा जारी ई.आई.ए. नोटिफिकेशन, 2006 (यथा संशोधित) के प्रावधानों के तहत रहेगी।
3. परियोजना प्रस्तावक द्वारा लीज क्षेत्र के मुख्य प्रवेश द्वार पर सूचना पटल (लीज धारक का नाम, खदान का क्षेत्रफल आक्षंश एवं देशांतर सहित, उत्खनन की मात्रा, स्वीकृति अवधि) लगाया जाए।
4. क्लस्टर हेतु प्रस्तुत कॉमन इन्फ्रास्ट्रक्चर मनेजमेंट प्लान के अनुसार वृक्षारोपण एवं परिवहन सड़कों एवं खदान से परिवहन सड़क तक पहुंच मार्गों के संधारण का कार्य 6 माह में पूर्ण किया जाए।
5. माननीय एन.जी.टी. के आदेश दिनांक 26/02/2021 के अनुसार पट्टेदार द्वारा माईनिंग प्लान एवं पर्यावरणीय स्वीकृति के शर्तों का पालन सुनिश्चित कराये जाने हेतु परियोजना प्रस्तावक को पर्यावरण विशेषज्ञ नियुक्त करना है।
6. परियोजना प्रस्तावक द्वारा खदान से उत्पन्न जल एवं घरेलू दूषित जल (यदि कोई हो), के उपचार की उचित एवं पर्याप्त व्यवस्था की जाए।
7. औद्योगिक प्रक्रिया एवं खदान से उत्पन्न किसी भी प्रकार से दूषित जल को किसी नदी अथवा सतही जल स्रोतों में किसी भी परिस्थिति में निस्सारित नहीं किया जाए, अपितु इसे प्रक्रिया में अथवा वृक्षारोपण हेतु पुनःउपयोग किया जाए। घरेलू दूषित जल के उपचार के लिए सेप्टिक टैंक एवं सोकपीट की व्यवस्था की जाए एवं जल को किसी नदी अथवा सतही जल स्रोतों में किसी भी परिस्थिति में निस्सारित नहीं किया जाए। दूषित जल एवं वर्षाऋतु का जल आपस में न मिलने देने हेतु भी व्यवस्था की जाए। उपचारित दूषित जल की गुणवत्ता भारत सरकार, पर्यावरण, वन और जलवायु परिवर्तन, मंत्रालय, नई दिल्ली द्वारा अधिसूचित मानक अथवा छत्तीसगढ़ पर्यावरण संरक्षण मंडल द्वारा अधिसूचित मानक (जो भी कठोर हो) के अनुसार सुनिश्चित किया जाए।
8. खनि पट्टा धारक खान संचालन बंद करने के उपरांत (after ceasing mining operations) खनन क्षेत्र तथा किसी भी अन्य क्षेत्र जो कि उनकी खनन गतिविधियों के कारण प्रभावित (disturbed due to their mining activities) हुए हैं, उनकी री-ग्रासिंग (re-grassing) की जाएगी एवं भूमि का पुनःस्थापना इस स्थिति तक

किया जाएगा, जिससे यह चारा, वनस्पतियों, जीवों आदि के उत्पत्ति हेतु उपयुक्त हो। परियोजना प्रस्तावक द्वारा सक्षम प्राधिकारी से अनुमोदित माईन क्लोजर प्लान एक माह के भीतर प्रस्तुत किया जाए।

9. भू-जल के उपयोग हेतु केन्द्रीय भू-जल बोर्ड से उत्खनन आरंभ करने के पूर्व अनुमति प्राप्त की जाए। साथ ही अन्य स्रोत से जल का उपयोग किये जाने की स्थिति में संबंधित विभाग से उत्खनन आरंभ करने के पूर्व अनुमति प्राप्त की जाए।
10. किसी चिमनी / वेंट / प्वाइंट सोर्स से पार्टिकुलेट मेटर उत्सर्जन की मात्रा 50 मिलीग्राम / सामान्य घनमीटर से कम सुनिश्चित किया जाए। क्रशर, स्क्रिनिंग, ट्रांसफर प्वाइंट्स (यदि कोई हो) में वायु प्रदूषण नियंत्रण हेतु डस्ट एक्सट्रैक्शन सिस्टम के साथ उच्च दक्षता का बेग फिल्टर स्थापित किया जाए। खनिज उत्खनन गतिविधियों के विभिन्न स्रोतों से उत्पन्न फ्यूजिटिव डस्ट उत्सर्जन का नियंत्रण प्रभावी एवं नियमित रूप से किया जाए। पहुँच मार्ग, रैम्प, संग्रहण क्षेत्र, भराई एवं अन्य डस्ट उत्सर्जन बिन्दुओं डस्ट कंटेन्मेंट कम सप्लेशन सिस्टम एवं जल छिड़काव की व्यवस्था की जाकर इसका सतत संचालन /संधारण सुनिश्चित किया जाए। विण्ड ब्रेकिंग वॉल का निर्माण सुनिश्चित किया जाए।
11. वाहनों, खनन एवं अन्य प्रक्रिया से उत्पन्न वायु प्रदूषण को पर्यावरण संरक्षण अधिनियम, 1986 एवं वायु (प्रदूषण निवारण तथा नियंत्रण) अधिनियम, 1981 के तहत विनिर्दिष्ट मानकों के अनुरूप रखा जाएगा। उत्खनन क्षेत्र में परिवेशीय वायु की गुणवत्ता भारत सरकार के पर्यावरण, वन और जल वायु परिवर्तन मंत्रालय, नई दिल्ली द्वारा अधिसूचित मानकों से अधिक नहीं होनी चाहिए।
12. परियोजना प्रस्तावक द्वारा खदान के चारों तरफ फेंसिंग का कार्य किये जाने के उपरांत ही उत्खनन कार्य प्रारंभ किया जाए।
13. लीज क्षेत्र के चारों तरफ छोड़ी गई 7.5 मीटर की चौड़ी पट्टी में कोई वेस्ट का डंप / भण्डारण नहीं किया जाए तथा इस पट्टी में वृक्षारोपण किया जाए। ऐसा करना नहीं पाये जाने पर पर्यावरणीय स्वीकृति किसी भी समय तत्काल प्रभाव से निरस्त की जा सकेगी।
14. उत्खनन प्रक्रिया के दौरान हटाई गई ऊपरी मिट्टी (टॉप सॉइल) का उपयोग उत्खनन हेतु उपयोग में न आने वाली भूमि के पुनः उद्धार हेतु अथवा बाहरी ओवरबर्डन को स्थिर (स्टेबिलाइज) करने में किया जाए।
15. ऊपरी मिट्टी को लीज क्षेत्र के बाहर प्रस्ताव अनुसार निर्धारित स्थान पर भंडारित कर संरक्षित रखा जाए। मिट्टी का दुरुपयोग, विक्रय एवं अन्य कार्यों में उपयोग नहीं किया जाए। इस मिट्टी का उपयोग खदान के पुनःभराव के लिए किया जाए।
16. ओवरबर्डन एवं अनुपयोगी/बिक्री अयोग्य खनिज (वेस्ट रॉक) को पृथक से पूर्व से चिन्हीत स्थल पर भण्डारित किया जाएगा। इस प्रकार के भण्डारण स्थलों को उचित प्रकार से सुरक्षित रखे जावें ताकि भण्डारित पदार्थ आस-पास की भूमि पर विपरित प्रभाव न डाल सकें। डम्प की ऊँचाई 3 मीटर तथा स्लोप 28 डिग्री से अधिक न हो। ओवरबर्डन डम्प का क्षरण रोकने हेतु वैज्ञानिक तरीके से वृक्षारोपण किया जाए।
17. जहाँ तक संभव हो ओवरबर्डन एवं अन्य अनुपयोगी/बिक्री अयोग्य खनिज (वेस्ट रॉक) को खनन के पश्चात बने गड्ढों में पुनःभरण (बैक फिलिंग) हेतु उपयोग किया जाए, ताकि भूमि का मूल उपयोग अथवा वांछित वैकल्पिक उपयोग सुनिश्चित किया जा सके।

18. परियोजना प्रस्तावक द्वारा यह सुनिश्चित किया जाए कि खनन प्रक्रिया से उत्पन्न सिल्ट लीज क्षेत्र के आस-पास के सतही जल स्रोतों में प्रवाहित न हो। इसे रोकने हेतु माईन पीट तथा डम्प क्षेत्र में रिटेनिंग वॉल / गारलेण्ड ड्रेन की व्यवस्था की जाए।
19. खनिज का परिवहन कवर्ड वाहन से किया जाए, ताकि खनिज वाहन से बाहर नहीं गिरे। खनिज का परिवहन कर रहे वाहनों को क्षमता से अधिक नहीं भरा जाना सुनिश्चित किया जाए।
20. सी.ई.आर. (Corporate Environment Responsibility) हेतु निम्नानुसार प्रस्ताव पर कार्य पर्यावरण प्रबंधन योजना के अंतर्गत किया जाए:-

Capital Investment (in Lakh Rupees)	Percentage of Capital Investment to be Spent	Amount for CER Activities (in Lakh Rupees)	Amount Proposed & Details for CER Activities (in Lakh Rupees)	
			Particulars	CER Fund Allocation (in Lakh Rupees)
34	2%	0.68	Following activities at, Village- Shyam nagar	
			Plantation work	1.54
			Total	1.54


21. सी.ई.आर. के तहत निर्धारित कार्यवाही 06 माह में अनिवार्य रूप से पूर्ण किया जाए। सी.ई.आर. के उपरोक्त प्रस्तावित कार्यों के कार्य पूर्ण उपरांत संबंधित ग्राम पंचायत से कार्यपूर्ण प्रतिवेदन प्राप्त कर अर्धवार्षिक रिपोर्ट में समाहित करते हुये प्रस्तुत किया जाए। सी.ई.आर. कार्य की सफलता सुनिश्चित करना आपका उत्तरदायित्व होगा। वृक्षारोपण असफल होने पर पर्यावरण स्वीकृति निरस्त की जावेगी।
22. सी.ई.आर. के अंतर्गत लीज क्षेत्र से लगी हुई भूमि में (कदंब, पीपल, नीम, आम, जामुन आदि) वृक्षारोपण हेतु प्रस्तुत प्रस्ताव अनुसार 100 नग पौधों के लिए राशि 5,000 रुपये, फेंसिंग के लिए राशि 20,000 रुपये, खाद के लिए राशि 1,000 रुपये, सिंचाई तथा रख-रखाव आदि के लिए राशि 29,000 रुपये, इस प्रकार प्रथम वर्ष में कुल राशि 55,000 रुपये तथा आगामी 4 वर्ष में कुल राशि 99,600 रुपये हेतु घटकवार व्यय का विवरण प्रस्तुत किया गया है। परियोजना प्रस्तावक द्वारा ग्राम पंचायत श्यामनगर के यथायोग्य स्थान (खसरा क्रमांक 05 एवं क्षेत्रफल 2 हेक्टेयर) के संबंध में प्रस्तुत प्रस्ताव अनुसार कार्य पूर्ण करें।
23. सी.ई.आर. एवं वृक्षारोपण कार्य के मॉनिटरिंग एवं पर्यवेक्षण हेतु त्रि-सदस्यीय समिति (प्रोपराईटर/प्रतिनिधि, ग्राम पंचायत के पदाधिकारी/प्रतिनिधि एवं जिला प्रशासन या छत्तीसगढ़ पर्यावरण संरक्षण मण्डल के पदाधिकारी/प्रतिनिधि) गठित किया जाना आवश्यक है। साथ ही सी.ई.आर. एवं वृक्षारोपण का कार्य पूर्ण किये जाने के उपरांत गठित त्रि-सदस्यीय समिति से सत्यापित कराया जाए।
24. जब भी निरीक्षण दल/अधिकारी निरीक्षण हेतु स्थल पर आये, तब उन्हें खदान/उद्योग/भट्टा के निरीक्षण के साथ-साथ सी.ई.आर. के तहत आपके द्वारा कराये गये कार्यों का निरीक्षण भी अनिवार्य रूप से कराना आपकी जिम्मेदारी होगी।
25. उत्खनन हेतु निषिद्ध क्षेत्र (चारों तरफ 7.5 मीटर चौड़ा क्षेत्र), हॉल रोड, ओवरबर्डन डम्प आदि में स्थानीय प्रजाति के 800 नग वृक्षों का सघन वृक्षारोपण प्रथम वर्ष में किया जाए। हरित पट्टी का विकास केन्द्रीय प्रदूषण नियंत्रण बोर्ड की मार्गदर्शिका के अनुसार किया जाए।

26. प्राथमिकता के आधार पर खदान प्रबंधन द्वारा वर्ष 2024-25 में कम से कम 200 नग प्रति हेक्टेयर लीज क्षेत्र के अनुसार बड़, पीपल, नीम, करंज, सीसू आम, इमली, अर्जुन, सीरस आदि अन्य स्थानीय प्रजातियों के 400 नग पौधों का रोपण (कुल 1,200 नग पौधे) खदान के खुले क्षेत्र में किया जाए। रोपण को सुरक्षित रखने के लिये उपयुक्त एवं पर्याप्त व्यवस्था (यथा कांटेदार तार के बाड़ अथवा ट्री गार्ड का उपयोग) किया जाए। स्थल उपलब्ध नहीं होने की दशा में संबंधित ग्राम पंचायत द्वारा चिन्हीत क्षेत्र में उपरोक्तानुसार वृक्षारोपण किया जाए। उपरोक्त वृक्षारोपण प्रथम वर्ष में पूर्ण किया जाए एवं शेष 4 वर्षों तक रख-रखाव किया जाए। 5 फीट से 6 फीट ऊंचाई वाले पौधों का ही रोपण किया जाए। वृक्षारोपण नहीं करने पर जारी पर्यावरणीय स्वीकृति तत्काल निरस्त की जा सकती है।
27. रोपित किये जाने वाले पौधों में संख्यांकन (Numbering) एवं पौधे के नाम का उल्लेख करते हुये जियोटेग (Geotag) फोटोग्राफ्स सहित जानकारी पालन प्रतिवेदन के साथ कार्यालय में प्रस्तुत करें।
28. माईनिंग लीज क्षेत्र के अंदर एवं बाहर सघन वृक्षारोपण किये जाने एवं रोपित पौधों का सरवाइवल रेट (Survival rate) कम से कम 90 प्रतिशत सुनिश्चित किया जाए। साथ ही वृक्षारोपण का रख-रखाव आगामी 5 वर्ष तक सुनिश्चित करते हुये मृत पौधों को प्रतिस्थापित (Mortality replacement) किया जाए। आपके द्वारा रोपित पौधों के वृक्षारोपण को सफल बनाना आपकी पूर्ण जिम्मेदारी होगी।
29. किये गये वृक्षारोपण की पुष्टी हेतु डी.जी.पी.एस. (Differential Global Positioning System) सर्वे एवं फोटोग्राफ्स अर्धवार्षिक रिपोर्ट में समाहित करते हुये छत्तीसगढ़ पर्यावरण संरक्षण मण्डल एवं एस.ई.आई.ए.ए., छत्तीसगढ़ को प्रेषित किया जाए।
30. परियोजना प्रस्तावक द्वारा 7.5 मीटर प्रतिबंधित क्षेत्र में प्रस्तावित कार्य, सी.ई.आर. के तहत प्रस्तावित कार्य एवं लोक सुनवाई में दिये गये आश्वासन के अनुसार कार्य करना, कॉमन इन्व्हायरोमेंटल मैनेजमेंट प्लान में परियोजना प्रस्तावक की सहभागिता के कार्य करना नहीं पाये जाने पर पर्यावरणीय स्वीकृति को निरस्त करने की कार्यवाही की जाएगी।
31. परियोजना प्रस्तावक द्वारा ध्वनि प्रदूषण के नियंत्रण हेतु आवश्यक उपाय किया जाए। ध्वनि का स्तर उत्खनन क्षेत्र में दिन के समय 75 DB(A) एवं रात्रि के समय 70 DB(A) से अधिक नहीं होना चाहिए। तीव्र ध्वनि वाले क्षेत्रों में काम करने वाले श्रमिकों को इयरप्लग/मफ आदि प्रदान किए जाएं एवं समय-समय पर चिकित्सकीय जाँच एवं आवश्यकता अनुसार उनका उपचार भी कराया जाए।
32. उत्खनन प्रक्रिया भू-जल स्तर के उपर असंतृप्त प्रभाग में की जाएगी एवं उत्खनन प्रक्रिया भू-जल स्तर के नीचे किसी भी परिस्थिति में नहीं किया जाए।
33. उत्खनन की प्रक्रिया इस प्रकार सुनिश्चित की जाए कि वनस्पतियों एवं जीव-जन्तुओं पर कोई दुष्प्रभाव न हो। क्षेत्र में पाये जाने वाले प्राकृतिक वनस्पतियों एवं जीव-जन्तुओं का समुचित संरक्षण आपका दायित्व होगा।
34. परियोजना प्रस्तावक द्वारा गौण खनिज का उत्खनन छत्तीसगढ़ गौण खनिज नियम, 2015 के प्रावधानों, अनुमोदित उत्खनन योजना एवं पर्यावरणीय प्रबंधन योजना के अनुसार किया जाए। माईन एक्ट 1952 के प्रावधानों का पालन किया जाए।
35. कार्य स्थल पर यदि केम्पिंग श्रमिक कार्य पर लगाये जाते हैं तो ऐसे श्रमिकों के आवास एवं सुरक्षा हेतु उचित व्यवस्था परियोजना प्रस्तावक द्वारा की जाएगी। आवासीय व्यवस्था अस्थायी संरचनाओं के रूप में हो सकती है, जिसे परियोजना पूरी होने के पश्चात् हटाया जा सके।

36. श्रमिकों के लिए खनन स्थल पर स्वच्छ पेयजल चिकित्सकीय सुविधा, मोबाइल टायलेट आदि की व्यवस्था परियोजना प्रस्तावक द्वारा की जाए।
37. श्रमिकों का समय-समय पर आक्यूपेशनल हेल्थ सर्विलेंस कराना आवश्यक है।
38. उत्खनन की तकनीक, कार्य क्षेत्र एवं अनुमोदित उत्खनन योजना के अनुरूप वार्षिक योजना, जिसमें उत्खनन, खनिज की मात्रा एवं अपशिष्ट सम्मिलित है, में किसी भी प्रकार का परिवर्तन एस.ई.आई.ए.ए., छत्तीसगढ़ / पर्यावरण, वन और जलवायु परिवर्तन मंत्रालय, भारत सरकार की पूर्व अनुमति के बिना नहीं किया जाए।
39. इस पर्यावरणीय स्वीकृति को जारी करने का आशय किसी व्यक्तिगत अथवा अन्य सम्पत्ति पर अधिकार दर्शाने का नहीं है एवं न ही यह पर्यावरणीय स्वीकृति किसी निजी सम्पत्ति को नुकसान पहुँचाने अथवा व्यक्तिगत अधिकारों के अतिक्रमण अथवा केन्द्र, राज्य एवं स्थानीय कानूनों / विधियों के उल्लंघन हेतु अधिकृत करता है।
40. एस.ई.आई.ए.ए., छत्तीसगढ़ पर्यावरण संरक्षण की दृष्टि से, परियोजना की रूपरेखा में परिवर्तन अथवा विनिर्दिष्ट शर्तों के संतोषप्रद रूप से पालन न करने की दशा में किसी भी शर्त में संशोधन/निरस्त करने अथवा नई शर्त जोड़ने अथवा उत्सर्जन / निस्स्राव के मानकों को और सख्त करने का अधिकार सुरक्षित रखता है।
41. परियोजना प्रस्तावक न्यूनतम 2 स्थानीय समाचार पत्रों में, जो कि परियोजना क्षेत्र के आस-पास व्यापक रूप से प्रसारित हो, पर्यावरणीय स्वीकृति प्राप्त होने के 7 दिनों के भीतर इस आशय की सूचना प्रसारित करेगा कि परियोजना को पर्यावरणीय स्वीकृति प्राप्त हो गई है एवं पर्यावरणीय स्वीकृति पत्र की प्रतियाँ सचिवालय, छत्तीसगढ़ पर्यावरण संरक्षण मण्डल में अवलोकन हेतु उपलब्ध है। साथ ही इसका अवलोकन एस.ई.आई.ए.ए., छत्तीसगढ़ की वेबसाइट parivesh.nic.in पर भी किया जा सकता है।
42. पर्यावरणीय स्वीकृति में दी गई शर्तों के पालन हेतु की गई कार्यवाही की अर्ध वार्षिक रिपोर्ट छत्तीसगढ़ पर्यावरण संरक्षण मण्डल, अटल नगर, क्षेत्रीय कार्यालय, छत्तीसगढ़ पर्यावरण संरक्षण मण्डल, जगदलपुर, एस.ई.आई.ए.ए., छत्तीसगढ़ एवं एकीकृत क्षेत्रीय कार्यालय, भारत सरकार, पर्यावरण, वन एवं जलवायु परिवर्तन मंत्रालय, नवा रायपुर अटल नगर को प्रेषित किया जाए।
43. एकीकृत क्षेत्रीय कार्यालय, पर्यावरण, वन एवं जलवायु परिवर्तन मंत्रालय, भारत सरकार, रायपुर द्वारा पर्यावरणीय स्वीकृति में प्रदत्त शर्तों के पालन की मॉनिटरिंग की जाएगी। इस हेतु परियोजना प्रस्तावक द्वारा समय-समय पर प्रस्तुत किए गए दस्तावेजों एवं आवेदन का पूर्ण सेट एकीकृत क्षेत्रीय कार्यालय, पर्यावरण, वन एवं जलवायु परिवर्तन मंत्रालय, भारत सरकार, रायपुर को प्रेषित किया जाए।
44. एस.ई.आई.ए.ए., छत्तीसगढ़, पर्यावरण, वन और जलवायु परिवर्तन मंत्रालय, भारत सरकार / एकीकृत क्षेत्रीय कार्यालय, पर्यावरण, वन एवं जलवायु परिवर्तन मंत्रालय, भारत सरकार, रायपुर / केन्द्रीय प्रदूषण नियंत्रण बोर्ड / छत्तीसगढ़ पर्यावरण संरक्षण मण्डल के वैज्ञानिकों/अधिकारियों को शर्तों के अनुपालन के संबंध में की जाने वाली मॉनिटरिंग हेतु पूर्ण सहयोग प्रदान किया जाए। परियोजना प्रस्तावक द्वारा विनिर्दिष्ट शर्तों का अनुपालन करना नहीं पाये जाने पर पर्यावरणीय स्वीकृति निरस्त की जा सकेगी।
45. परियोजना प्रस्तावक छत्तीसगढ़ पर्यावरण संरक्षण मण्डल एवं राज्य सरकार द्वारा दी गई शर्तों का अनिवार्य रूप से पालन करेगा। ये शर्तें जल (प्रदूषण निवारण तथा नियंत्रण) अधिनियम, 1974 वायु (प्रदूषण निवारण तथा नियंत्रण) अधिनियम, 1981, पर्यावरण (संरक्षण) अधिनियम, 1986 तथा इनके तहत बनाये गये नियमों,

परिसंकटमय और अन्य अपशिष्ट (प्रबंध एवं सीमापार संचलन) नियम, 2016 तथा लोक दायित्व बीमा अधिनियम, 1991 (यथा संशोधित) के अधीन विनिर्दिष्ट की जा सकती है।

46. प्रस्तावित परियोजना के बारे में एस.ई.आई.ए.ए., छत्तीसगढ़ में प्रस्तुत विवरण में कोई भी विचलन अथवा परिवर्तन होने की दशा में एस.ई.आई.ए.ए., छत्तीसगढ़ को पुनः नवीन जानकारी सहित सूचित किया जाए, ताकि एस.ई.आई.ए.ए., छत्तीसगढ़ इस पर विचार कर शर्तों की उपयुक्तता अथवा नवीन शर्त निर्दिष्ट करने बाबत निर्णय ले सके। खदान में कोई भी विस्तार अथवा उन्नयन एस.ई.आई.ए.ए., छत्तीसगढ़ / पर्यावरण, वन और जलवायु परिवर्तन मंत्रालय, भारत सरकार की पूर्व अनुमति के बिना नहीं किया जाए।
47. छत्तीसगढ़ पर्यावरण संरक्षण मण्डल पर्यावरणीय स्वीकृति की प्रति को उनके क्षेत्रीय कार्यालय, जिला-व्यापार एवं उद्योग केन्द्र एवं कलेक्टर/तहसीलदार कार्यालय में 30 दिवस की अवधि के लिए प्रदर्शित करेगा।
48. पर्यावरणीय स्वीकृति के विरुद्ध अपील नेशनल ग्रीन ट्रीब्यूनल के समक्ष, नेशनल ग्रीन ट्रीब्यूनल एक्ट 2010 की धारा 16 में दिए गए प्रावधानों अनुसार, 30 दिन की समय अवधि में की जा सकेगी।


सदस्य सचिव, एस.ई.ए.सी.


अध्यक्ष, एस.ई.ए.सी.

मेसर्स अशोक कुमार अग्रवाल (भटको आर्डिनरी स्टोन माईन, पार्टनर-श्री सचिन अग्रवाल)
को खसरा क्रमांक 778/3, कुल लीज क्षेत्र 1.068 हेक्टेयर, ग्राम-भटको, तहसील-बतौली,
जिला-सरगुजा में साधारण पत्थर (गौण खनिज) उत्खनन -- 7,685 टन प्रतिवर्ष हेतु
पर्यावरणीय स्वीकृति में दी जाने वाली शर्तें

यह पर्यावरणीय स्वीकृति निम्नलिखित शर्तों के अधीन दी जा रही है। अतः इन शर्तों को बहुत ध्यान से पढ़ा जावे तथा कड़ाई से पालन करना सुनिश्चित किया जाए।

1. यह पर्यावरणीय स्वीकृति अधिकतम उत्खनन क्षेत्रफल (लीज क्षेत्र) 1.068 हेक्टेयर अथवा छत्तीसगढ़ शासन, खनिज शासन विभाग द्वारा स्वीकृत लीज क्षेत्र (दोनों में से जो कम हो) हेतु मान्य होगा। इसी प्रकार खदान से साधारण पत्थर का अधिकतम उत्खनन 7,685 टन प्रतिवर्ष से अधिक नहीं होगा। लीज क्षेत्र की सीमाओं का सीमांकन कराकर पक्के मुनारे लगाया जाए।
2. पर्यावरणीय स्वीकृति की वैधता भारत सरकार के पर्यावरण, वन और जलवायु परिवर्तन, मंत्रालय द्वारा जारी ई.आई.ए. नोटिफिकेशन, 2006 (यथा संशोधित) के प्रावधानों के तहत रहेगी।
3. परियोजना प्रस्तावक द्वारा लीज क्षेत्र के मुख्य प्रवेश द्वार पर सूचना पटल (लीज धारक का नाम, खदान का क्षेत्रफल आक्षंश एवं देशांतर सहित, उत्खनन की मात्रा, स्वीकृति अवधि) लगाया जाए।
4. क्लस्टर हेतु प्रस्तुत कॉमन इन्फ्रास्ट्रक्चर मैनेजमेंट प्लान के अनुसार वृक्षारोपण एवं परिवहन सड़कों एवं खदान से परिवहन सड़क तक पहुंच मार्गों के संधारण का कार्य 6 माह में पूर्ण किया जाए।
5. माननीय एन.जी.टी. के आदेश दिनांक 26/02/2021 के अनुसार पट्टेदार द्वारा माईनिंग प्लान एवं पर्यावरणीय स्वीकृति के शर्तों का पालन सुनिश्चित कराये जाने हेतु परियोजना प्रस्तावक को पर्यावरण विशेषज्ञ नियुक्त करना है।
6. परियोजना प्रस्तावक द्वारा खदान से उत्पन्न जल एवं घरेलू दूषित जल (यदि कोई हो), के उपचार की उचित एवं पर्याप्त व्यवस्था की जाए।
7. औद्योगिक प्रक्रिया एवं खदान से उत्पन्न किसी भी प्रकार से दूषित जल को किसी नदी अथवा सतही जल स्रोतों में किसी भी परिस्थिति में निस्सारित नहीं किया जाए, अपितु इसे प्रक्रिया में अथवा वृक्षारोपण हेतु पुनःउपयोग किया जाए। घरेलू दूषित जल के उपचार के लिए सेप्टिक टैंक एवं सोकपीट की व्यवस्था की जाए एवं जल को किसी नदी अथवा सतही जल स्रोतों में किसी भी परिस्थिति में निस्सारित नहीं किया जाए। दूषित जल एवं वर्षाऋतु का जल आपस में न मिलने देने हेतु भी व्यवस्था की जाए। उपचारित दूषित जल की गुणवत्ता भारत सरकार, पर्यावरण, वन और जलवायु परिवर्तन, मंत्रालय, नई दिल्ली द्वारा अधिसूचित मानक अथवा छत्तीसगढ़ पर्यावरण संरक्षण मंडल द्वारा अधिसूचित मानक (जो भी कठोर हो) के अनुसार सुनिश्चित किया जाए।
8. खनि पट्टा धारक खान संचालन बंद करने के उपरांत (after ceasing mining operations) खनन क्षेत्र तथा किसी भी अन्य क्षेत्र जो कि उनकी खनन गतिविधियों के कारण प्रभावित (disturbed due to their mining activities) हुए हैं, उनकी री-ग्रासिंग (re-grassing) की जाएगी एवं भूमि का पुनःस्थापना इस स्थिति तक

18. परियोजना प्रस्तावक द्वारा यह सुनिश्चित किया जाए कि खनन प्रक्रिया से उत्पन्न सिल्ट लीज क्षेत्र के आस-पास के सतही जल स्रोतों में प्रवाहित न हो। इसे रोकने हेतु माईन पीट तथा डम्प क्षेत्र में रिटेनिंग वॉल / गारलेण्ड ड्रेन की व्यवस्था की जाए।
19. खनिज का परिवहन कवर्ड वाहन से किया जाए, ताकि खनिज वाहन से बाहर नहीं गिरे। खनिज का परिवहन कर रहे वाहनों को क्षमता से अधिक नहीं भरा जाना सुनिश्चित किया जाए।
20. सी.ई.आर. (Corporate Environment Responsibility) हेतु निम्नानुसार प्रस्ताव पर कार्य पर्यावरण प्रबंधन योजना के अंतर्गत किया जाए:-


Capital Investment (In Lakh Rupees)	Percentage of Capital Investment to be Spent	Amount for CER Activities (in Lakh Rupees)	Amount Proposed & Details for CER Activities (in Lakh Rupees)	
			Particulars	CER Fund Allocation (in Lakh Rupees)
34.55	2%	0.7	Following activities at Nearby, Village- Kunkurikala	
			Plantation around village pond	0.925
			Total	0.925

21. सी.ई.आर. के तहत निर्धारित कार्यवाही 06 माह में अनिवार्य रूप से पूर्ण किया जाए। सी.ई.आर. के उपरोक्त प्रस्तावित कार्यों के कार्य पूर्ण उपरांत संबंधित ग्राम पंचायत से कार्यपूर्ण प्रतिवेदन प्राप्त कर अर्धवार्षिक रिपोर्ट में समाहित करते हुये प्रस्तुत किया जाए। सी.ई.आर. कार्य की सफलता सुनिश्चित करना आपका उत्तरदायित्व होगा। वृक्षारोपण असफल होने पर पर्यावरण स्वीकृति निरस्त की जावेगी।
22. सी.ई.आर. के अंतर्गत तालाब पर (आम, कटहल एवं जामुन) वृक्षारोपण हेतु प्रस्तुत प्रस्ताव अनुसार 60 नग वृक्षारोपण किया जाना है। वर्तमान में 10 नग वृक्ष तालाब पर स्थित है, शेष 50 नग वृक्षारोपण किया जाएगा। प्रस्तुत प्रस्ताव अनुसार 20 नग पौधों के लिए राशि 5,000 रुपये, फेसिंग के लिए राशि 7,500 रुपये, खाद के लिए राशि 3,000 रुपये, सिंचाई तथा रख-रखाव आदि के लिए राशि 17,000 रुपये, इस प्रकार प्रथम वर्ष में कुल राशि 32,500 रुपये तथा आगामी 4 वर्ष में कुल राशि 60,000 रुपये हेतु घटकवार व्यय का विवरण प्रस्तुत किया गया है। परियोजना प्रस्तावक द्वारा ग्राम पंचायत कुनकुरीकला के सहमति उपरांत यथायोग्य स्थान (खसरा क्रमांक 944, रकबा 0.866 हेक्टेयर) के संबंध में प्रस्तुत प्रस्ताव अनुसार कार्य पूर्ण करें।
23. सी.ई.आर. एवं वृक्षारोपण कार्य के मॉनिटरिंग एवं पर्यवेक्षण हेतु त्रि-सदस्यीय समिति (प्रोपराईटर/प्रतिनिधि, ग्राम पंचायत के पदाधिकारी/प्रतिनिधि एवं जिला प्रशासन या छत्तीसगढ़ पर्यावरण संरक्षण मण्डल के पदाधिकारी/प्रतिनिधि) गठित किया जाना आवश्यक है। साथ ही सी.ई.आर. एवं वृक्षारोपण का कार्य पूर्ण किये जाने के उपरांत गठित त्रि-सदस्यीय समिति से सत्यापित कराया जाए।
24. जब भी निरीक्षण दल/अधिकारी निरीक्षण हेतु स्थल पर आये, तब उन्हें खदान/उद्योग/भट्टा के निरीक्षण के साथ-साथ सी.ई.आर. के तहत आपके द्वारा कराये गये कार्यों का निरीक्षण भी अनिवार्य रूप से कराना आपकी जिम्मेदारी होगी।

25. उत्खनन हेतु निषिद्ध क्षेत्र (चारों तरफ 7.5 मीटर चौड़ा क्षेत्र), हॉल रोड, ओवरबर्डन डम्प आदि में स्थानीय प्रजाति के 594 नग वृक्षों का सघन वृक्षारोपण प्रथम वर्ष में किया जाए। हरित पट्टी का विकास केन्द्रीय प्रदूषण नियंत्रण बोर्ड की मार्गदर्शिका के अनुसार किया जाए।
26. प्राथमिकता के आधार पर खदान प्रबंधन द्वारा वर्ष 2024-25 में कम से कम 200 नग प्रति हेक्टेयर लीज क्षेत्र के अनुसार बड़, पीपल, नीम, करंज, सीसू, आम, इमली, अर्जुन, सीरस आदि अन्य स्थानीय प्रजातियों के 230 नग पौधों का रोपण (कुल 824 नग पौधे) खदान के खुले क्षेत्र में किया जाए। रोपण को सुरक्षित रखने के लिये उपयुक्त एवं पर्याप्त व्यवस्था (यथा कांटेदार तार के बाड़ अथवा ट्री गार्ड का उपयोग) किया जाए। स्थल उपलब्ध नहीं होने की दशा में संबंधित ग्राम पंचायत द्वारा चिन्हीत क्षेत्र में उपरोक्तानुसार वृक्षारोपण किया जाए। उपरोक्त वृक्षारोपण प्रथम वर्ष में पूर्ण किया जाए एवं शेष 4 वर्षों तक रख-रखाव किया जाए। 5 फीट से 6 फीट ऊंचाई वाले पौधों का ही रोपण किया जाए। वृक्षारोपण नहीं करने पर जारी पर्यावरणीय स्वीकृति तत्काल निरस्त की जा सकती है।
27. रोपित किये जाने वाले पौधों में संख्यांकन (Numbering) एवं पौधे के नाम का उल्लेख करते हुये जियोटेग (Geotag) फोटोग्राफ्स सहित जानकारी पालन प्रतिवेदन के साथ कार्यालय में प्रस्तुत करें।
28. माईनिंग लीज क्षेत्र के अंदर एवं बाहर सघन वृक्षारोपण किये जाने एवं रोपित पौधों का सरवाइवल रेट (Survival rate) कम से कम 90 प्रतिशत सुनिश्चित किया जाए। साथ ही वृक्षारोपण का रख-रखाव आगामी 5 वर्ष तक सुनिश्चित करते हुये मृत पौधों को प्रतिस्थापित (Mortality replacement) किया जाए। आपके द्वारा रोपित पौधों के वृक्षारोपण को सफल बनाना आपकी पूर्ण जिम्मेदारी होगी।
29. किये गये वृक्षारोपण की पुष्टी हेतु डी.जी.पी.एस. (Differential Global Positioning System) सर्वे एवं फोटोग्राफ्स अर्धवार्षिक रिपोर्ट में समाहित करते हुये छत्तीसगढ़ पर्यावरण संरक्षण मण्डल एवं एस.ई.आई.ए.ए., छत्तीसगढ़ को प्रेषित किया जाए।
30. परियोजना प्रस्तावक द्वारा 7.5 मीटर प्रतिबंधित क्षेत्र में प्रस्तावित कार्य, सी.ई.आर. के तहत प्रस्तावित कार्य एवं लोक सुनवाई में दिये गये आश्वासन के अनुसार कार्य करना, कॉमन इन्व्हायरोमेंटल मनेजमेंट प्लान में परियोजना प्रस्तावक की सहभागिता के कार्य करना नहीं पाये जाने पर पर्यावरणीय स्वीकृति को निरस्त करने की कार्यवाही की जाएगी।
31. परियोजना प्रस्तावक द्वारा ध्वनि प्रदूषण के नियंत्रण हेतु आवश्यक उपाय किया जाए। ध्वनि का स्तर उत्खनन क्षेत्र में दिन के समय 75 DB(A) एवं रात्रि के समय 70 DB(A) से अधिक नहीं होना चाहिए। तीव्र ध्वनि वाले क्षेत्रों में काम करने वाले श्रमिकों को इयरप्लग/मफ आदि प्रदान किए जाएं एवं समय-समय पर चिकित्सकीय जाँच एवं आवश्यकता अनुसार उनका उपचार भी कराया जाए।
32. उत्खनन प्रक्रिया भू-जल स्तर के उपर असंतुप्त प्रभाग में की जाएगी एवं उत्खनन प्रक्रिया भू-जल स्तर के नीचे किसी भी परिस्थिति में नहीं किया जाए।
33. उत्खनन की प्रक्रिया इस प्रकार सुनिश्चित की जाए कि वनस्पतियों एवं जीव-जन्तुओं पर कोई दुष्प्रभाव न हो। क्षेत्र में पाये जाने वाले प्राकृतिक वनस्पतियों एवं जीव-जन्तुओं का समुचित संरक्षण आपका दायित्व होगा।
34. परियोजना प्रस्तावक द्वारा गौण खनिज का उत्खनन छत्तीसगढ़ गौण खनिज नियम, 2015 के प्रावधानों, अनुमोदित उत्खनन योजना एवं पर्यावरणीय प्रबंधन योजना के अनुसार किया जाए। माईन एक्ट 1952 के प्रावधानों का पालन किया जाए।

45. परियोजना प्रस्तावक छत्तीसगढ़ पर्यावरण संरक्षण मण्डल एवं राज्य सरकार द्वारा दी गई शर्तों का अनिवार्य रूप से पालन करेगा। ये शर्तें जल (प्रदूषण निवारण तथा नियंत्रण) अधिनियम, 1974 वायु (प्रदूषण निवारण तथा नियंत्रण) अधिनियम, 1981, पर्यावरण (संरक्षण) अधिनियम, 1986 तथा इनके तहत बनाये गये नियमों, परिसंकटमय और अन्य अपशिष्ट (प्रबंध एवं सीमापार संचलन) नियम, 2016 तथा लोक दायित्व बीमा अधिनियम, 1991 (यथा संशोधित) के अधीन विनिर्दिष्ट की जा सकती है।
46. प्रस्तावित परियोजना के बारे में एस.ई.आई.ए.ए., छत्तीसगढ़ में प्रस्तुत विवरण में कोई भी विचलन अथवा परिवर्तन होने की दशा में एस.ई.आई.ए.ए., छत्तीसगढ़ को पुनः नवीन जानकारी सहित सूचित किया जाए, ताकि एस.ई.आई.ए.ए., छत्तीसगढ़ इस पर विचार कर शर्तों की उपयुक्तता अथवा नवीन शर्त निर्दिष्ट करने बाबत निर्णय ले सके। खदान में कोई भी विस्तार अथवा उन्नयन एस.ई.आई.ए.ए., छत्तीसगढ़ / पर्यावरण, वन और जलवायु परिवर्तन मंत्रालय, भारत सरकार की पूर्व अनुमति के बिना नहीं किया जाए।
47. छत्तीसगढ़ पर्यावरण संरक्षण मण्डल पर्यावरणीय स्वीकृति की प्रति को उनके क्षेत्रीय कार्यालय, जिला-व्यापार एवं उद्योग केन्द्र एवं कलेक्टर/तहसीलदार कार्यालय में 30 दिवस की अवधि के लिए प्रदर्शित करेगा।
48. पर्यावरणीय स्वीकृति के विरुद्ध अपील नेशनल ग्रीन ट्रीब्यूनल के समक्ष, नेशनल ग्रीन ट्रीब्यूनल एक्ट 2010 की धारा 16 में दिए गए प्रावधानों अनुसार, 30 दिन की समय अवधि में की जा सकेगी।


सदस्य सचिव, एस.ई.ए.सी.


अध्यक्ष, एस.ई.ए.सी.

मेसर्स शौर्य मिनरल्स प्राइवेट लिमिटेड(छोटेहरदी डोलोमाईट माईन, डायरेक्टर - श्री मयंक गर्ग)

को खसरा क्रमांक 108/1, 203, 207/2, 208/3, 208/4, 209/1, 209/2, 209/3, 210/2, 210/3, 210/4, 210/5, 211, 213/1क, 213/1ख, 213/1ग, 213/1घ, 213/1ङ, 326/1, 329/1, 329/2 एवं 329/3, कुल लीज क्षेत्र 4.379 हेक्टेयर, ग्राम-छोटेहरदी, तहसील-पुसौर, जिला-रायगढ़ में डोलोमाईट (गौण खनिज) उत्खनन - 1,10,000 टन प्रतिवर्ष हेतु पर्यावरणीय स्वीकृति में दी जाने वाली शर्तें

यह पर्यावरणीय स्वीकृति निम्नलिखित शर्तों के अधीन दी जा रही है। अतः इन शर्तों को बहुत ध्यान से पढ़ा जावे तथा कड़ाई से पालन करना सुनिश्चित किया जाए।

1. यह पर्यावरणीय स्वीकृति अधिकतम उत्खनन क्षेत्रफल (लीज क्षेत्र) 4.379 हेक्टेयर अथवा छत्तीसगढ़ शासन, खनिज शासन विभाग द्वारा स्वीकृत लीज क्षेत्र (दोनों में से जो कम हो) हेतु मान्य होगा। इसी प्रकार खदान से डोलोमाईट का अधिकतम उत्खनन 1,10,000 टन प्रतिवर्ष से अधिक नहीं होगा। लीज क्षेत्र की सीमाओं का सीमांकन कराकर पक्के मुनारे लगाया जाए।
2. पर्यावरणीय स्वीकृति की वैधता भारत सरकार के पर्यावरण, वन और जलवायु परिवर्तन, मंत्रालय द्वारा जारी ई.आई.ए. नोटिफिकेशन, 2006 (यथा संशोधित) के प्रावधानों के तहत रहेगी।
3. परियोजना प्रस्तावक द्वारा लीज क्षेत्र के मुख्य प्रवेश द्वार पर सूचना पटल (लीज धारक का नाम, खदान का क्षेत्रफल आक्षंश एवं देशांतर सहित, उत्खनन की मात्रा, स्वीकृति अवधि) लगाया जाए।
4. क्लस्टर हेतु प्रस्तुत कॉमन इन्फ्रास्ट्रक्चर मैनेजमेंट प्लान के अनुसार वृक्षारोपण एवं परिवहन सड़कों एवं खदान से परिवहन सड़क तक पहुंच मार्गों के संधारण का कार्य 6 माह में पूर्ण किया जाए।
5. माननीय एन.जी.टी. के आदेश दिनांक 26/02/2021 के अनुसार पट्टेदार द्वारा माईनिंग प्लान एवं पर्यावरणीय स्वीकृति के शर्तों का पालन सुनिश्चित कराये जाने हेतु परियोजना प्रस्तावक को पर्यावरण विशेषज्ञ नियुक्त करना है।
6. परियोजना प्रस्तावक द्वारा खदान से उत्पन्न जल एवं घरेलू दूषित जल (यदि कोई हो), के उपचार की उचित एवं पर्याप्त व्यवस्था की जाए।
7. औद्योगिक प्रक्रिया एवं खदान से उत्पन्न किसी भी प्रकार से दूषित जल को किसी नदी अथवा सतही जल स्रोतों में किसी भी परिस्थिति में निस्सारित नहीं किया जाए, अपितु इसे प्रक्रिया में अथवा वृक्षारोपण हेतु पुनःउपयोग किया जाए। घरेलू दूषित जल के उपचार के लिए सेप्टिक टैंक एवं सोकपीट की व्यवस्था की जाए एवं जल को किसी नदी अथवा सतही जल स्रोतों में किसी भी परिस्थिति में निस्सारित नहीं किया जाए। दूषित जल एवं वर्षाऋतु का जल आपस में न मिलने देने हेतु भी व्यवस्था की जाए। उपचारित दूषित जल की गुणवत्ता भारत सरकार, पर्यावरण, वन और जलवायु परिवर्तन, मंत्रालय, नई दिल्ली द्वारा अधिसूचित मानक अथवा छत्तीसगढ़ पर्यावरण संरक्षण मंडल द्वारा अधिसूचित मानक (जो भी कठोर हो) के अनुसार सुनिश्चित किया जाए।

8. खनि पट्टा धारक खान संचालन बंद करने के उपरांत (after ceasing mining operations) खनन क्षेत्र तथा किसी भी अन्य क्षेत्र जो कि उनकी खनन गतिविधियों के कारण प्रभावित (disturbed due to their mining activities) हुए हैं, उनकी री-ग्रासिंग (re-grassing) की जाएगी एवं भूमि का पुनःस्थापना इस स्थिति तक किया जाएगा, जिससे यह चारा, वनस्पतियों, जीवों आदि के उत्पत्ति हेतु उपयुक्त हो। परियोजना प्रस्तावक द्वारा सक्षम प्राधिकारी से अनुमोदित माईन क्लोजर प्लान एक माह के भीतर प्रस्तुत किया जाए।
9. भू-जल के उपयोग हेतु केन्द्रीय भू-जल बोर्ड से उत्खनन आरंभ करने के पूर्व अनुमति प्राप्त की जाए। साथ ही अन्य स्रोत से जल का उपयोग किये जाने की स्थिति में संबंधित विभाग से उत्खनन आरंभ करने के पूर्व अनुमति प्राप्त की जाए।
10. किसी चिमनी / वेंट / प्वाइंट सोर्स से पार्टिकुलेट मेटर उत्सर्जन की मात्रा 50 मिलीग्राम / सामान्य घनमीटर से कम सुनिश्चित किया जाए। क्रशर, स्क्रीन, ट्रांसफर प्वाइंट्स (यदि कोई हो) में वायु प्रदूषण नियंत्रण हेतु डस्ट एक्सट्रैक्शन सिस्टम के साथ उच्च दक्षता का बेग फिल्टर स्थापित किया जाए। खनिज उत्खनन गतिविधियों के विभिन्न स्रोतों से उत्पन्न फ्यूजिटिव डस्ट उत्सर्जन का नियंत्रण प्रभावी एवं नियमित रूप से किया जाए। पहुँच मार्ग, रैम्प, संग्रहण क्षेत्र, भराई एवं अन्य डस्ट उत्सर्जन बिन्दुओं डस्ट कंटेन्मेन्ट कम सप्रेसन सिस्टम एवं जल छिड़काव की व्यवस्था की जाकर इसका सतत संचालन /संधारण सुनिश्चित किया जाए। विण्ड ब्रेकिंग वॉल का निर्माण सुनिश्चित किया जाए।
11. वाहनों, खनन एवं अन्य प्रक्रिया से उत्पन्न वायु प्रदूषण को पर्यावरण संरक्षण अधिनियम, 1986 एवं वायु (प्रदूषण निवारण तथा नियंत्रण) अधिनियम, 1981 के तहत विनिर्दिष्ट मानकों के अनुरूप रखा जाएगा। उत्खनन क्षेत्र में परिवेशीय वायु की गुणवत्ता भारत सरकार के पर्यावरण, वन और जल वायु परिवर्तन मंत्रालय, नई दिल्ली द्वारा अधिसूचित मानकों से अधिक नहीं होनी चाहिए।
12. परियोजना प्रस्तावक द्वारा खदान के चारों तरफ फेंसिंग का कार्य किये जाने के उपरांत ही उत्खनन कार्य प्रारंभ किया जाए।
13. लीज क्षेत्र के चारों तरफ छोड़ी गई 7.5 मीटर की चौड़ी पट्टी में कोई वेस्ट का डंप / भण्डारण नहीं किया जाए तथा इस पट्टी में वृक्षारोपण किया जाए। ऐसा करना नहीं पाये जाने पर पर्यावरणीय स्वीकृति किसी भी समय तत्काल प्रभाव से निरस्त की जा सकेगी।
14. उत्खनन प्रक्रिया के दौरान हटाई गई ऊपरी मिट्टी (टॉप सॉईल) का उपयोग उत्खनन हेतु उपयोग में न आने वाली भूमि के पुनः उद्धार हेतु अथवा बाहरी ओवरबर्डन को स्थिर (स्टेबिलाईज) करने में किया जाए।
15. ऊपरी मिट्टी को लीज क्षेत्र के बाहर प्रस्ताव अनुसार निर्धारित स्थान पर भंडारित कर संरक्षित रखा जाए। मिट्टी का दुरुपयोग, विक्रय एवं अन्य कार्यों में उपयोग नहीं किया जाए। इस मिट्टी का उपयोग खदान के पुनःभराव के लिए किया जाए।
16. ओवरबर्डन एवं अनुपयोगी/बिक्री अयोग्य खनिज (वेस्ट रॉक) को पृथक से पूर्व से चिन्हीत स्थल पर भण्डारित किया जाएगा। इस प्रकार के भण्डारण स्थलों को उचित प्रकार से सुरक्षित रखे जावें ताकि भण्डारित पदार्थ आस-पास की भूमि पर विपरीत प्रभाव न डाल सकें। डम्प की ऊँचाई 3 मीटर तथा स्लोप 28 डिग्री से अधिक न हो। ओवरबर्डन डम्प का क्षरण रोकने हेतु वैज्ञानिक तरीके से वृक्षारोपण किया जाए।

17. जहाँ तक संभव हो ओवरबर्डन एवं अन्य अनुपयोगी/बिक्री अयोग्य खनिज (वेस्ट रॉक) को खनन के पश्चात बने गड्डों में पुनःभरण (बैक फिलिंग) हेतु उपयोग किया जाए, ताकि भूमि का मूल उपयोग अथवा वांछित वैकल्पिक उपयोग सुनिश्चित किया जा सके।
18. परियोजना प्रस्तावक द्वारा यह सुनिश्चित किया जाए कि खनन प्रक्रिया से उत्पन्न सिल्ट लीज क्षेत्र के आस-पास के सतही जल स्रोतों में प्रवाहित न हो। इसे रोकने हेतु माईन पीट तथा डम्प क्षेत्र में रिटेनिंग वॉल / गारलेण्ड ड्रेन की व्यवस्था की जाए।
19. खनिज का परिवहन कवर्ड वाहन से किया जाए, ताकि खनिज वाहन से बाहर नहीं गिरे। खनिज का परिवहन कर रहे वाहनों को क्षमता से अधिक नहीं भरा जाना सुनिश्चित किया जाए।
20. सी.ई.आर. (Corporate Environment Responsibility) हेतु निम्नानुसार प्रस्ताव पर कार्य पर्यावरण प्रबंधन योजना के अंतर्गत किया जाए:-

Capital Investment (in Lakh Rupees)	Percentage of Capital Investment to be Spent	Amount for CER Activities (in Lakh Rupees)	Amount Proposed & Details for CER Activities (in Lakh Rupees)	
			Particulars	CER Fund Allocation (in Lakh Rupees)
98.97	2%	1.93	Following activities at Village-Tirbhona	
			Plantion aroung village Pond	1.95
			Total	1.95

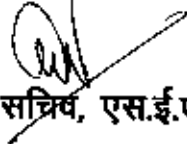
21. सी.ई.आर. के तहत निर्धारित कार्यवाही 06 माह में अनिवार्य रूप से पूर्ण किया जाए। सी.ई.आर. के उपरोक्त प्रस्तावित कार्यों के कार्य पूर्ण उपरांत संबंधित ग्राम पंचायत से कार्यपूर्ण प्रतिवेदन प्राप्त कर अर्धवार्षिक रिपोर्ट में समाहित करते हुये प्रस्तुत किया जाए। सी.ई.आर. कार्य की सफलता सुनिश्चित करना आपका उत्तरदायित्व होगा। वृक्षारोपण असफल होने पर पर्यावरण स्वीकृति निरस्त की जावेगी।
22. सी.ई.आर. के अंतर्गत तालाब पर (आम, कटहल एवं जामुन) 80 नग वृक्षारोपण किया जाना है। वर्तमान में 10 नग वृक्षारोपण किया गया है। शेष 70 नग वृक्षारोपण किया जाएगा। प्रस्तुत प्रस्ताव अनुसार पौधों के लिए राशि 7,000 रुपये, फेंसिंग के लिए राशि 10,500 रुपये, खाद के लिए राशि 3,500 रुपये, सिंचाई तथा रख-रखाव आदि के लिए राशि 30,000 रुपये, अन्य कार्यों हेतु 10,000 इस प्रकार प्रथम वर्ष में कुल राशि 61,000 रुपये तथा आगामी 4 वर्ष में कुल राशि 1,34,000 रुपये हेतु घटकवार व्यय का विवरण प्रस्तुत किया गया है। परियोजना प्रस्तावक द्वारा ग्राम पंचायत त्रिमौना के सहमति उपरांत यथायोग्य स्थान (खसरा क्रमांक 277, क्षेत्रफल 1.257 हेक्टेयर) के संबंध में प्रस्तुत प्रस्ताव अनुसार कार्य पूर्ण करें।
23. सी.ई.आर. एवं वृक्षारोपण कार्य के मॉनिटरिंग एवं पर्यवेक्षण हेतु त्रि-सदस्यीय समिति (प्रोपराईटर/प्रतिनिधि, ग्राम पंचायत के पदाधिकारी/प्रतिनिधि एवं जिला प्रशासन या छत्तीसगढ़ पर्यावरण संरक्षण मण्डल के पदाधिकारी/प्रतिनिधि) गठित किया जाना आवश्यक है। साथ ही सी.ई.आर. एवं वृक्षारोपण का कार्य पूर्ण किये जाने के उपरांत गठित त्रि-सदस्यीय समिति से सत्यापित कराया जाए।

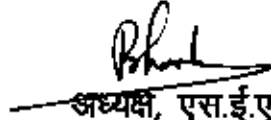
24. जब भी निरीक्षण दल/अधिकारी निरीक्षण हेतु स्थल पर आये, तब उन्हें खदान/उद्योग/भट्टा के निरीक्षण के साथ-साथ सी.ई.आर. के तहत आपके द्वारा कराये गये कार्यों का निरीक्षण भी अनिवार्य रूप से कराना आपकी जिम्मेदारी होगी।
25. उत्खनन हेतु निषिद्ध क्षेत्र (चारों तरफ 7.5 मीटर चौड़ा क्षेत्र), हॉल रोड, ओवरबर्डन डम्प आदि में स्थानीय प्रजाति के 1,600 नग वृक्षों का सघन वृक्षारोपण प्रथम वर्ष में किया जाए। हरित पट्टी का विकास केन्द्रीय प्रदूषण नियंत्रण बोर्ड की मार्गदर्शिका के अनुसार किया जाए।
26. प्राथमिकता के आधार पर खदान प्रबंधन द्वारा वर्ष 2024-25 में कम से कम 200 नग प्रति हेक्टेयर लीज क्षेत्र के अनुसार बड़, पीपल, नीम, करंज, सीसू, आम, इमली, अर्जुन, सीरस आदि अन्य स्थानीय प्रजातियों के 900 नग पौधों का रोपण (कुल 2,500 नग पौधे) खदान के खुले क्षेत्र में किया जाए। रोपण को सुरक्षित रखने के लिये उपयुक्त एवं पर्याप्त व्यवस्था (यथा कांटेदार तार के बाड़ अथवा ट्री गार्ड का उपयोग) किया जाए। स्थल उपलब्ध नहीं होने की दशा में संबंधित ग्राम पंचायत द्वारा चिन्हीत क्षेत्र में उपरोक्तानुसार वृक्षारोपण किया जाए। उपरोक्त वृक्षारोपण प्रथम वर्ष में पूर्ण किया जाए एवं शेष 4 वर्षों तक रख-रखाव किया जाए। 5 फीट से 6 फीट ऊंचाई वाले पौधों का ही रोपण किया जाए। वृक्षारोपण नहीं करने पर जारी पर्यावरणीय स्वीकृति तत्काल निरस्त की जा सकती है।
27. रोपित किये जाने वाले पौधों में संख्यांकन (Numbering) एवं पौधे के नाम का उल्लेख करते हुये जियोटेग (Geotag) फोटोग्राफ्स सहित जानकारी पालन प्रतिवेदन के साथ कार्यालय में प्रस्तुत करें।
28. माईनिंग लीज क्षेत्र के अंदर एवं बाहर सघन वृक्षारोपण किये जाने एवं रोपित पौधों का सरवाइवल रेट (Survival rate) कम से कम 90 प्रतिशत सुनिश्चित किया जाए। साथ ही वृक्षारोपण का रख-रखाव आगामी 5 वर्ष तक सुनिश्चित करते हुये मृत पौधों को प्रतिस्थापित (Mortality replacement) किया जाए। आपके द्वारा रोपित पौधों के वृक्षारोपण को सफल बनाना आपकी पूर्ण जिम्मेदारी होगी।
29. किये गये वृक्षारोपण की पुष्टी हेतु डी.जी.पी.एस. (Differential Global Positioning System) सर्वे एवं फोटोग्राफ्स अर्धवार्षिक रिपोर्ट में समाहित करते हुये छत्तीसगढ़ पर्यावरण संरक्षण मण्डल एवं एस.ई.आई.ए.ए., छत्तीसगढ़ को प्रेषित किया जाए।
30. परियोजना प्रस्तावक द्वारा 7.5 मीटर प्रतिबंधित क्षेत्र में प्रस्तावित कार्य, सी.ई.आर. के तहत प्रस्तावित कार्य एवं लोक सुनवाई में दिये गये आश्वासन के अनुसार कार्य करना, कॉमन इन्व्हायरोमेंटल मैनेजमेंट प्लान में परियोजना प्रस्तावक की सहभागिता के कार्य करना नहीं पाये जाने पर पर्यावरणीय स्वीकृति को निरस्त करने की कार्यवाही की जाएगी।
31. परियोजना प्रस्तावक द्वारा ध्वनि प्रदूषण के नियंत्रण हेतु आवश्यक उपाय किया जाए। ध्वनि का स्तर उत्खनन क्षेत्र में दिन के समय 75 DB(A) एवं रात्रि के समय 70 DB(A) से अधिक नहीं होना चाहिए। तीव्र ध्वनि वाले क्षेत्रों में काम करने वाले श्रमिकों को इयरप्लग/मफ आदि प्रदान किए जाएं एवं समय-समय पर चिकित्सकीय जाँच एवं आवश्यकता अनुसार उनका उपचार भी कराया जाए।
32. उत्खनन प्रक्रिया भू-जल स्तर के उपर असंतुप्त प्रभाग में की जाएगी एवं उत्खनन प्रक्रिया भू-जल स्तर के नीचे किसी भी परिस्थिति में नहीं किया जाए।
33. उत्खनन की प्रक्रिया इस प्रकार सुनिश्चित की जाए कि वनस्पतियों एवं जीव-जन्तुओं पर कोई दुष्प्रभाव न हो। क्षेत्र में पाये जाने वाले प्राकृतिक वनस्पतियों एवं जीव-जन्तुओं का समुचित संरक्षण आपका दायित्व होगा।

34. परियोजना प्रस्तावक द्वारा गौण खनिज का उत्खनन छत्तीसगढ़ गौण खनिज नियम, 2015 के प्रावधानों, अनुमोदित उत्खनन योजना एवं पर्यावरणीय प्रबंधन योजना के अनुसार किया जाए। माईन एक्ट 1952 के प्रावधानों का पालन किया जाए।
35. कार्य स्थल पर यदि केम्पिंग श्रमिक कार्य पर लगाये जाते हैं तो ऐसे श्रमिकों के आवास एवं सुरक्षा हेतु उचित व्यवस्था परियोजना प्रस्तावक द्वारा की जाएगी। आवासीय व्यवस्था अस्थायी संरचनाओं के रूप में हो सकती है, जिसे परियोजना पूरी होने के पश्चात् हटाया जा सके।
36. श्रमिकों के लिए खनन स्थल पर स्वच्छ पेयजल चिकित्सकीय सुविधा, मोबाइल टायलेट आदि की व्यवस्था परियोजना प्रस्तावक द्वारा की जाए।
37. श्रमिकों का समय-समय पर आक्यूपेशनल हेल्थ सर्विलेंस कराना आवश्यक है।
38. उत्खनन की तकनीक, कार्य क्षेत्र एवं अनुमोदित उत्खनन योजना के अनुरूप वार्षिक योजना, जिसमें उत्खनन, खनिज की मात्रा एवं अपशिष्ट सम्मिलित है, में किसी भी प्रकार का परिवर्तन एस.ई.आई.ए.ए., छत्तीसगढ़ / पर्यावरण, वन और जलवायु परिवर्तन मंत्रालय, भारत सरकार की पूर्व अनुमति के बिना नहीं किया जाए।
39. इस पर्यावरणीय स्वीकृति को जारी करने का आशय किसी व्यक्तिगत अथवा अन्य सम्पत्ति पर अधिकार दर्शाने का नहीं है एवं न ही यह पर्यावरणीय स्वीकृति किसी निजी सम्पत्ति को नुकसान पहुँचाने अथवा व्यक्तिगत अधिकारों के अतिक्रमण अथवा केन्द्र, राज्य एवं स्थानीय कानूनों / विधियों के उल्लंघन हेतु अधिकृत करता है।
40. एस.ई.आई.ए.ए., छत्तीसगढ़ पर्यावरण संरक्षण की दृष्टि से, परियोजना की रूपरेखा में परिवर्तन अथवा विनिर्दिष्ट शर्तों के संतोषप्रद रूप से पालन न करने की दशा में किसी भी शर्त में संशोधन/निरस्त करने अथवा नई शर्त जोड़ने अथवा उत्सर्जन / निस्स्राव के मानकों को और सख्त करने का अधिकार सुरक्षित रखता है।
41. परियोजना प्रस्तावक न्यूनतम 2 स्थानीय समाचार पत्रों में, जो कि परियोजना क्षेत्र के आस-पास व्यापक रूप से प्रसारित हो, पर्यावरणीय स्वीकृति प्राप्त होने के 7 दिनों के भीतर इस आशय की सूचना प्रसारित करेगा कि परियोजना को पर्यावरणीय स्वीकृति प्राप्त हो गई है एवं पर्यावरणीय स्वीकृति पत्र की प्रतियाँ सचिवालय, छत्तीसगढ़ पर्यावरण संरक्षण मण्डल में अवलोकन हेतु उपलब्ध है। साथ ही इसका अवलोकन एस.ई.आई.ए.ए., छत्तीसगढ़ की वेबसाइट parivesh.nic.in पर भी किया जा सकता है।
42. पर्यावरणीय स्वीकृति में दी गई शर्तों के पालन हेतु की गई कार्यवाही की अर्ध वार्षिक रिपोर्ट छत्तीसगढ़ पर्यावरण संरक्षण मण्डल, अटल नगर, क्षेत्रीय कार्यालय, छत्तीसगढ़ पर्यावरण संरक्षण मण्डल, रायगढ़, एस.ई.आई.ए.ए., छत्तीसगढ़ एवं एकीकृत क्षेत्रीय कार्यालय, भारत सरकार, पर्यावरण, वन एवं जलवायु परिवर्तन मंत्रालय, नवा रायपुर अटल नगर को प्रेषित किया जाए।
43. एकीकृत क्षेत्रीय कार्यालय, पर्यावरण, वन एवं जलवायु परिवर्तन मंत्रालय, भारत सरकार, रायपुर द्वारा पर्यावरणीय स्वीकृति में प्रदत्त शर्तों के पालन की मॉनिटरिंग की जाएगी। इस हेतु परियोजना प्रस्तावक द्वारा समय-समय पर प्रस्तुत किए गए दस्तावेजों एवं आवेदन का पूर्ण सेट एकीकृत क्षेत्रीय कार्यालय, पर्यावरण, वन एवं जलवायु परिवर्तन मंत्रालय, भारत सरकार, रायपुर को प्रेषित किया जाए।
44. एस.ई.आई.ए.ए., छत्तीसगढ़, पर्यावरण, वन और जलवायु परिवर्तन मंत्रालय, भारत सरकार / एकीकृत क्षेत्रीय कार्यालय, पर्यावरण, वन एवं जलवायु परिवर्तन मंत्रालय, भारत सरकार, रायपुर / केन्द्रीय प्रदूषण नियंत्रण बोर्ड / छत्तीसगढ़ पर्यावरण संरक्षण मण्डल के वैज्ञानिकों/अधिकारियों को शर्तों के अनुपालन के संबंध में की जाने

वाली मॉनिटरिंग हेतु पूर्ण सहयोग प्रदान किया जाए। परियोजना प्रस्तावक द्वारा विनिर्दिष्ट शर्तों का अनुपालन करना नहीं पाये जाने पर पर्यावरणीय स्वीकृति निरस्त की जा सकेगी।

45. परियोजना प्रस्तावक छत्तीसगढ़ पर्यावरण संरक्षण मण्डल एवं राज्य सरकार द्वारा दी गई शर्तों का अनिवार्य रूप से पालन करेगा। ये शर्तें जल (प्रदूषण निवारण तथा नियंत्रण) अधिनियम, 1974 वायु (प्रदूषण निवारण तथा नियंत्रण) अधिनियम, 1981, पर्यावरण (संरक्षण) अधिनियम, 1986 तथा इनके तहत बनाये गये नियमों, परिसंकटमय और अन्य अपशिष्ट (प्रबंध एवं सीमापार संचलन) नियम, 2016 तथा लोक दायित्व बीमा अधिनियम, 1991 (यथा संशोधित) के अधीन विनिर्दिष्ट की जा सकती है।
46. प्रस्तावित परियोजना के बारे में एस.ई.आई.ए.ए., छत्तीसगढ़ में प्रस्तुत विवरण में कोई भी विचलन अथवा परिवर्तन होने की दशा में एस.ई.आई.ए.ए., छत्तीसगढ़ को पुनः नवीन जानकारी सहित सूचित किया जाए, ताकि एस.ई.आई.ए.ए., छत्तीसगढ़ इस पर विचार कर शर्तों की उपयुक्तता अथवा नवीन शर्त निर्दिष्ट करने बाबत निर्णय ले सके। खदान में कोई भी विस्तार अथवा उन्नयन एस.ई.आई.ए.ए., छत्तीसगढ़ / पर्यावरण, वन और जलवायु परिवर्तन मंत्रालय, भारत सरकार की पूर्व अनुमति के बिना नहीं किया जाए।
47. छत्तीसगढ़ पर्यावरण संरक्षण मण्डल पर्यावरणीय स्वीकृति की प्रति को उनके क्षेत्रीय कार्यालय, जिला-व्यापार एवं उद्योग केन्द्र एवं कलेक्टर/तहसीलदार कार्यालय में 30 दिवस की अवधि के लिए प्रदर्शित करेगा।
48. पर्यावरणीय स्वीकृति के विरुद्ध अपील नेशनल ग्रीन ट्रीब्यूनल के समक्ष, नेशनल ग्रीन ट्रीब्यूनल एक्ट 2010 की धारा 16 में दिए गए प्रावधानों अनुसार, 30 दिन की समय अवधि में की जा सकेगी।


सदस्य सचिव, एस.ई.ए.सी.


अध्यक्ष, एस.ई.ए.सी.