

राज्य स्तर विशेषज्ञ अंकन समिति, छत्तीसगढ़

भारत सरकार

पर्यावरण, वन और जलवायु परिवर्तन मंत्रालय

पर्यावास भवन, सेक्टर-19, नवा रायपुर अटल नगर, जिला-रायपुर (छ.ग.)

ई-मेल : seaccg@gmail.com

विषय:- राज्य स्तर विशेषज्ञ अंकन समिति (एस.ई.ए.सी.), छत्तीसगढ़ की दिनांक 27/02/2021 को संपन्न 359वीं बैठक का कार्यवाही विवरण

—00—

राज्य स्तर विशेषज्ञ अंकन समिति (एस.ई.ए.सी.), छत्तीसगढ़ की 359वीं बैठक दिनांक 27/02/2021 को श्री धीरेन्द्र शर्मा, अध्यक्ष, राज्य स्तर विशेषज्ञ अंकन समिति की अध्यक्षता में संपन्न हुई। बैठक में समिति के निम्नलिखित सदस्यों ने भाग लिया:-

1. डॉ. मोहन लाल अग्रवाल, सदस्य, राज्य स्तर विशेषज्ञ अंकन समिति
2. श्री अरविन्द कुमार गौरहा, सदस्य, राज्य स्तर विशेषज्ञ अंकन समिति
3. श्री नीलेश्वर प्रसाद साहू, सदस्य, राज्य स्तर विशेषज्ञ अंकन समिति
4. डॉ. एम.डब्ल्यू.वाय. खान, सदस्य, राज्य स्तर विशेषज्ञ अंकन समिति
5. डॉ. विकास कुमार जैन, सदस्य, राज्य स्तर विशेषज्ञ अंकन समिति
6. डॉ. दीपक सिन्हा, सदस्य, राज्य स्तर विशेषज्ञ अंकन समिति
7. श्री कलदियुस तिर्की, सदस्य सचिव, राज्य स्तर विशेषज्ञ अंकन समिति

श्री धीरेन्द्र शर्मा द्वारा विडियो कान्फ्रेसिंग के माध्यम से बैठक की अध्यक्षता की गई। समिति द्वारा एजेण्डा में सम्मिलित विषयों पर निम्नानुसार विचार किया गया:-

एजेण्डा आयटम क्रमांक-1: 357वीं एवं 358वीं बैठक क्रमशः दिनांक 11/02/2021 एवं 12/02/2021 के कार्यवाही विवरण का अनुमोदन।

राज्य स्तर विशेषज्ञ अंकन समिति (एस.ई.ए.सी.), छत्तीसगढ़ 357वीं एवं 358वीं बैठक क्रमशः दिनांक 11/02/2021 एवं 12/02/2021 को संपन्न हुई थी। समिति द्वारा सर्वसम्मति से उक्त बैठकों के कार्यवाही विवरण का अनुमोदन किया गया।



एजेन्डा आयटम क्रमांक-2: एस.ई.आई.ए.ए., छत्तीसगढ़ से प्रेषित किये गये आवेदनों पर विचार कर निर्णय लिया जाना।

1. कार्यपालन अभियंता, जल संसाधन विभाग, ग्राम-कोलबिरा, तहसील-मरवाही, जिला-बिलासपुर (सचिवालय का नस्ती क्रमांक 1159)

ऑनलाईन आवेदन - प्रोजेक्ट नम्बर - एसआईए /सीजी /आरआईवी /139729/2020, दिनांक 04/02/2020।

प्रस्ताव का विवरण - यह प्रस्तावित रिह्वर वेली परियोजना है। परियोजना ग्राम-कोलबिरा, तहसील-मरवाही, जिला-बिलासपुर स्थित खसरा क्रमांक 345/2, 357/1, 358/1(पार्ट), 358/2(पार्ट), 358/3 एवं 361(पार्ट), कुल कल्चरेबल कमाण्ड एरिया (Culturable Command Area) - 5005 हेक्टेयर में प्रस्तावित है। परियोजना की प्रस्तावित जल क्षमता - 9.23 मिलियन लीटर प्रतिदिन है।

बैठकों का विवरण -

(अ) समिति की 309वीं बैठक दिनांक 04/02/2020:

समिति द्वारा प्रकरण की नस्ती एवं प्रस्तुत जानकारी का परीक्षण तथा तत्समय सर्वसम्मति से निम्नानुसार निर्णय लिया गया था:-

1. प्रस्तावित क्रियाकलाप से जलप्रवाह में किसी प्रकार की आपदा की घटना (जिसमें उस जल क्षेत्र की टोपोग्राफी या उस क्षेत्र की भूमि शामिल हो) जैसे:- मृदा अपरदन आदि के उचित रोकथाम की व्यवस्था तथा क्षेत्र के जीव एवं वनस्पतियों पर पड़ने वाले प्रभाव को कम करने के लिए अपनाये जाने वाले उचित उपायों संबंधी हेतु जानकारी प्रस्तुत की जाए।
2. प्रभावित स्थान की विशिष्ट स्थलाकृति पर पड़ने वाले/आने वाले परिवर्तन एवं उसके रोकथाम के उपायों संबंधी जानकारी/दस्तावेज प्रस्तुत किये जायें।
3. उक्त क्षेत्र में मृदा की जल ग्रहण क्षमता में होने वाले परिवर्तन के बारे में एवं इसके प्रभाव को कम करने संबंधित जानकारी/दस्तावेज प्रस्तुत किये जायें।
4. प्रस्तावित परियोजना में यदि किसी ऐतिहासिक, सांस्कृतिक धरोहर में किसी प्रकार का परिवर्तन किया जाना प्रस्तावित हो तो उस संबंध में जानकारी/दस्तावेज प्रस्तुत किये जायें।
5. प्रस्तावित परियोजना में उपयोग होने वाले भूमि (वन, राजस्व, निजी स्वामित्व, बंजर आदि) संबंधी जानकारी/दस्तावेज प्रस्तुत किये जायें।
6. भारत सरकार, पर्यावरण, वन और जलवायु परिवर्तन मंत्रालय, नई दिल्ली के ओ.एम. दिनांक 01/05/2018 के अनुसार सी.ई.आर. (Corporate Environment Responsibility) हेतु प्रस्ताव प्रस्तुत किया जाए।
7. परियोजना प्रस्तावक को उपरोक्त समस्त पूर्ण जानकारी / दस्तावेज (अद्यतन फोटोग्राफ्स) के साथ आगामी माह की बैठक में प्रस्तुतीकरण दिये जाने हेतु निर्देशित किया जाए।

तदनुसार परियोजना प्रस्तावक को एस.ई.ए.सी., छत्तीसगढ़ के ज्ञापन दिनांक 22/02/2020 द्वारा प्रस्तुतीकरण हेतु सूचित किया गया।

(ब) समिति की 317वीं बैठक दिनांक 29/02/2020:

प्रस्तुतीकरण हेतु श्री एस.पी. सिंह, कार्यपालन अभियंता उपस्थित हुए। उनके द्वारा बताया गया कि प्रस्तुतीकरण हेतु वांछित जानकारी अपूर्ण होने के कारण से समिति

के समक्ष बैठक में प्रस्तुतीकरण दिया जाना संभव नहीं है। अतः आगामी माह की आयोजित बैठक में समय प्रदान करने हेतु अनुरोध किया गया है।

समिति द्वारा तत्समय सर्वसम्मति से निर्णय लिया गया था कि परियोजना प्रस्तावक को आगामी माह के आयोजित बैठक में पूर्व में चाही गई वांछित जानकारी एवं समस्त सुसंगत जानकारी / दस्तावेज सहित प्रस्तुतीकरण दिये जाने हेतु निर्देशित किया जाए।

तदनुसार परियोजना प्रस्तावक को एस.ई.ए.सी., छत्तीसगढ़ के ज्ञापन दिनांक 06/05/2020 द्वारा प्रस्तुतीकरण हेतु सूचित किया गया।

(स) समिति की 320वीं बैठक दिनांक 14/05/2020:

प्रस्तुतीकरण हेतु श्री एस. पी. सिंह, कार्यपालन अभियंता एवं श्री बी.पी. जादौन, एस. डी.ओ. उपस्थित हुए। समिति द्वारा नस्ती, प्रस्तुत जानकारी का अवलोकन एवं परीक्षण करने पर निम्न स्थिति पाई गई:-

1. यह परियोजना तेंदुडोंगर पहाड़ को जोड़कर बनाया जाना प्रस्तावित है। जिसका विवरण निम्नानुसार है:-

No.	Description	Details
1	Site	Latitude - 22°52'16" Longitude - 82°03'33"
2	Type of Project	Earthen Dam Irrigation Project
3	Supply Source	Son River, Tributary of Ganga River
4	Catchment Area	189.30 Km ²
5	Gross Storage Capacity	9.639 Million Cum
6	Live Storage Capacity	7.58 Million Cum
7	Dead Storage Capacity	2.121 Million Cum
8	Tank % in Relation to Yield	12.49 %
9	Gross Command Area	5,645 Ha.
10	Cultivable Command Area	5,005 Ha.
11	Area Proposed under Irrigation	3,730 Ha. (Kharif 3500 Ha. & Rabi 230 Ha.)
12	Head Discharged L.B.C.	6.60 Cumecs
13	Length of Canal	46,860 meter
14	Length of Minors	13,260 meter
15	Total Length of Canal / Distributary	60,120 meter
16	Bed Width	3.20 meter
17	Full Supply Depth	1.65 meter
18	Free Board	0.60 meter
19	Side Slope	2:1
20	Bed Grade	1 in 5000
21	Length of Dam	1,010 meter
22	Maximum Height of Dam	12.04 meter
23	Top Width of Dam	4.50 meter
24	Top of Bund Level	562.50 meter
25	Maximum Water Level	560.5 meter
26	Full Tank Level	558.5 meter
27	Lowest Sill Level	550 meter
28	Nala Bed Level	547 meter

2. पारिस्थितिकीय/जैवविविधता संवेदनशील क्षेत्र - परियोजना प्रस्तावक द्वारा 10 कि.मी. की परिधि में अंतर्राज्जीय सीमा, केन्द्रीय प्रदूषण नियंत्रण बोर्ड द्वारा

घोषित क्रिटिकली पॉल्युटेड एरिया, पारिस्थितिकीय संवेदनशील क्षेत्र या घोषित जैवविविधता क्षेत्र स्थित नहीं होना प्रतिवेदित किया है।

3. **भूमि का विवरण** – परियोजना ग्राम-कोलबिरा, पथरा एवं कोटमी-कालन में प्रस्तावित है। परियोजना का कुल डुबान क्षेत्रफल 311.91 हेक्टेयर है, जिसमें निजी स्वामित्व की भूमि का क्षेत्रफल 170.91 हेक्टेयर, शासकीय भूमि का क्षेत्रफल 87 हेक्टेयर एवं वन भूमि का क्षेत्रफल 54 हेक्टेयर है। नहर निर्माण का क्षेत्रफल 81.5 हेक्टेयर है, जिसमें 67.88 हेक्टेयर निजी स्वामित्व की भूमि है एवं 13.62 हेक्टेयर वन भूमि है। इस प्रकार कुल निजी भूमि का क्षेत्रफल 238.79 हेक्टेयर एवं वन भूमि का क्षेत्रफल 67.62 हेक्टेयर है। वर्तमान में निजी स्वामित्व की भूमि को क्रय नहीं किया गया है, यद्यपि उनसे सहमति प्राप्त की गई है। वन विभाग से वन भूमि के उपयोग हेतु फॉरेस्ट क्लीयरेंस के लिए आवेदन किया जाना प्रस्तावित है।
 4. परियोजना से कुल 8 ग्राम यथा-कोलबिरा, बारगांव, डोंगराटोला, भरीढांड, घुसरिया, पण्डरी, देवगांव एवं डंडिया लाभान्वित होंगे।
 5. **इन्व्हायरोन्मेंट मॉनिटरिंग रिपोर्ट का विश्लेषण:-**
 - i. **जल एवं वायु आदि गुणवत्ता संबंधी जानकारी** – मॉनिटरिंग कार्य सितंबर, 2019 (Post Monsoon Season) में किया गया है। परियोजना क्षेत्र के अंतर्गत 4 स्थानों पर परिवेशीय वायु गुणवत्ता मापन, 3 स्थानों पर भू-जल गुणवत्ता मापन, 4 स्थानों पर ध्वनि स्तर मापन, 2 स्थलों पर सतही जल गुणवत्ता तथा 4 स्थानों पर मिट्टी के नमूने एकत्रित कर विश्लेषण किया गया है।
 - ii. मॉनिटरिंग परिणामों के अनुसार पी.एम._{2.5} 18.52 से 21.46 माईक्रोग्राम/घनमीटर, पी.एम.₁₀ 34.56 से 40.24 माईक्रोग्राम/घनमीटर, एसओ₂ 5.82 से 9.92 माईक्रोग्राम/घनमीटर तथा एनओ_x 8.52 से 15.14 माईक्रोग्राम/घनमीटर पाई गई है। परियोजना स्थल के आसपास जल स्रोतों की गुणवत्ता भारतीय मानक के अनुसार है। परिवेशीय ध्वनि स्तर (Day time) 64.6 डीबीए एवं ध्वनि स्तर (Night time) 62.6 डीबीए पाया गया।
 6. मॉनिटरिंग परिणाम अनुसार परिवेशीय ध्वनि स्तर की मात्रा अधिक है, जो कि वास्तविक प्रतीत नहीं होती है। प्रस्तुतीकरण के दौरान परियोजना प्रस्तावक द्वारा उक्त का कारण स्पष्ट नहीं किया जा सका। अतः परिवेशीय ध्वनि स्तर की पुनः मॉनिटरिंग कराया जाना आवश्यक है।
 7. प्रस्तुत अध्ययन अनुसार परियोजना क्षेत्र में संकटग्रस्त प्रजाति (Endangered Species) का प्लोरा/फौना नहीं पाया गया है।
 8. इन्व्हायरोन्मेंट मेनेजमेंट प्लान में प्रस्तावित बजट कुल रूपये 54.53 लाख का प्रावधान रखा गया है। इस मद में यह राशि अपेक्षाकृत कम प्रतीत होती है। अतः परियोजना के निर्माण एवं संचालन के दौरान पर्यावरण के विभिन्न घटकों पर पड़ने वाले प्रभाव एवं जल, वायु आदि प्रदूषण नियंत्रण हेतु किये जाने वाले उपायों में व्यय एवं इनके संधारण में होने वाले व्यय को शामिल किया जाना आवश्यक है।
- समिति द्वारा तत्समय सर्वसम्मति निम्नानुसार से निर्णय लिया गया था कि**
1. प्रस्तावित क्रियाकलाप से जलप्रवाह में किसी प्रकार की आपदा की घटना (जिसमें उस जल क्षेत्र की टोपोग्राफी या उस क्षेत्र की भूमि शामिल हो) जैसे:- मृदा

अपरदन आदि के उचित रोकथाम की व्यवस्था तथा क्षेत्र के जीव एवं वनस्पतियों पर पड़ने वाले प्रभाव को कम करने के लिए अपनाये जाने वाले उचित उपायों संबंधी हेतु जानकारी प्रस्तुत की जाए।

2. प्रभावित स्थान की विशिष्ट स्थलाकृति पर पड़ने वाले/आने वाले परिवर्तन एवं उसके रोकथाम के उपायों संबंधी जानकारी/दस्तावेज प्रस्तुत किये जायें।
3. उक्त क्षेत्र में मृदा की जल ग्रहण क्षमता में होने वाले परिवर्तन के बारे में एवं इसके प्रभाव को कम करने संबंधित जानकारी/दस्तावेज प्रस्तुत किये जायें।
4. प्रस्तावित परियोजना में यदि किसी ऐतिहासिक, सांस्कृतिक धरोहर में किसी प्रकार का परिवर्तन किया जाना प्रस्तावित हो तो उस संबंध में जानकारी/दस्तावेज प्रस्तुत किये जायें।
5. वन विभाग से वन भूमि के उपयोग हेतु फॉरेस्ट क्लीयरेंस के लिए आवेदन की प्रति प्रस्तुत की जाए।
6. परिवेशीय ध्वनि स्तर की मॉनिटरिंग कर रिपोर्ट प्रस्तुत की जाए।
7. परियोजना के निर्माण एवं संचालन के दौरान पर्यावरण के विभिन्न घटकों पर पड़ने वाले प्रभाव एवं जल, वायु आदि प्रदूषण नियंत्रण हेतु समग्र रूप से इन्व्हायरोन्मेंट मैनेजमेंट प्लान तैयार कर प्रस्तुत किया जाए।
8. जल संग्रहण के फलस्वरूप आस-पास के क्षेत्र में वाटर लॉगिंग होने / न होने के संबंध में जानकारी एवं वाटर लॉगिंग होने की दशा में उपचार हेतु प्रस्तावित व्यवस्था की जानकारी प्रस्तुत किया जाए।
9. प्रस्तावित परियोजना से आस-पास के क्षेत्र में स्तनधारियों (Mammals), पक्षियों, रेपटाईल्स, उभयचर (Amphibian) एवं अन्य जलीय जीव जन्तुओं पर कोई विपरित प्रभाव न पड़ने संबंधी जानकारी प्रस्तुत किया जाए।
10. भारत सरकार, पर्यावरण, वन और जलवायु परिवर्तन मंत्रालय, नई दिल्ली के ओ.एम. दिनांक 01/05/2018 के अनुसार सी.ई.आर. (Corporate Environment Responsibility) हेतु प्रस्तुत प्रस्ताव में टायलेट का निर्माण, शासकीय स्कूलों में आरओ, अलमारी, टेबल, कम्प्युटर, युनिफार्म, खेलकुद सामग्री, अंग्रेजी शिक्षक की व्यवस्था एवं फसल उपज की जानकारी आदि का प्रावधान किया गया है, जो कि इस मद में उपयुक्त प्रतीत नहीं होता है। अतः सी.ई.आर. के तहत परियोजना के 10 कि.मी. की परिधि में स्थित शासकीय स्कूल / अस्पताल में रेनवाटर हार्वैस्टिंग, सोलर लाईटिंग, वृक्षारोपण की व्यवस्था, मृदा अपरदन की रोकथाम हेतु कैचमेंट एरिया ट्रिटमेंट आदि का समावेश कर सी.ई.आर. का विस्तृत प्रस्ताव प्रस्तुत किया जाए।

(द) समिति की 356वीं बैठक दिनांक 28/01/2021:

समिति द्वारा नस्ती, प्रस्तुत जानकारी का अवलोकन एवं परीक्षण करने पर निम्न स्थिति पाई गई कि समिति के ज्ञापन दिनांक 06/06/2020 एवं 29/12/2020 के परिपेक्ष्य में परियोजना प्रस्तावक द्वारा वांछित जानकारी आज दिनांक तक प्रस्तुत नहीं की गई है।

समिति द्वारा तत्समय सर्वसम्मति से निर्णय लिया गया था कि आवेदक द्वारा वांछित जानकारी प्रस्तुत करने एवं प्रकरण में कोई रुचि नहीं दिखाई जा रही है, अतः प्रकरण को नस्तीबद्ध किया जाए।

प्राधिकरण द्वारा बैठक में विचार – उपरोक्त प्रकरण पर प्राधिकरण की दिनांक 17/02/2021 को संपन्न 106वीं बैठक में विचार किया गया। परियोजना प्रस्तावक

के पत्र दिनांक 10/02/2021 के माध्यम से जानकारी / दस्तावेज प्रस्तुत किया गया है। उक्त के परिपेक्ष्य में प्राधिकरण द्वारा विचार विमर्श उपरांत सर्वसम्मति से प्रस्तुत जानकारी / दस्तावेज में उल्लेखित तथ्यों के आधार पर परीक्षण कर, उपयुक्त अनुशंसा किये जाने हेतु प्रकरण एस.ई.ए.सी., छत्तीसगढ़ के समक्ष प्रस्तुत किये जाने का निर्णय लिया गया।

(इ) समिति की 359वीं बैठक दिनांक 27/02/2021:

समिति द्वारा नस्ती, प्रस्तुत जानकारी का अवलोकन एवं परीक्षण कर, विचार विमर्श उपरांत सर्वसम्मति से निर्णय लिया गया कि परियोजना प्रस्तावक को पूर्व में चाही गई वांछित जानकारी एवं समस्त सुसंगत जानकारी / दस्तावेज सहित प्रस्तुतीकरण दिये जाने हेतु निर्देशित किया जाए।

परियोजना प्रस्तावक को तदानुसार सूचित किया जाए।

एजेन्डा आयटम क्रमांक-3: गौण खनिजों एवं औद्योगिक परियोजना संबंधी प्रकरणों के प्रस्तुतीकरण उपरांत पर्यावरणीय स्वीकृति / टीओआर हेतु निर्णय लिया जाना।

1. मेसर्स श्री अहमद रजा (बालूद-सी सेण्ड माईन, ग्राम-बालूद, तहसील व जिला-दक्षिण बस्तर दंतेवाड़ा), तहसील व जिला-धमतरी (सचिवालय का नस्ती क्रमांक 1490)

ऑनलाईन आवेदन - प्रपोजल नम्बर - एसआईए / सीजी / एमआईएन / 187518/2020, दिनांक 10/12/2020।

प्रस्ताव का विवरण - यह पूर्व से संचालित रेत खदान (गौण खनिज) है। यह खदान ग्राम-बालूद, तहसील व जिला-दक्षिण बस्तर दंतेवाड़ा स्थित खसरा क्रमांक 1311, कुल क्षेत्रफल - 4.2 हेक्टेयर में है। उत्खनन ढंकनी नदी से किया जाता है। खदान की आवेदित उत्खनन क्षमता - 54,600 घनमीटर प्रतिवर्ष है।

बैठकों का विवरण -

(अ) समिति की 353वीं बैठक दिनांक 07/01/2021:

समिति द्वारा प्रकरण की नस्ती एवं प्रस्तुत जानकारी का परीक्षण तथा तत्समय सर्वसम्मति से निम्नानुसार निर्णय लिया गया था:-

1. प्रस्तावित खनन क्षेत्र की लंबाई एवं चौड़ाई तथा नदी के पाट की चौड़ाई की जानकारी प्रस्तुत की जाए।
2. रेत उत्खनन हेतु प्रस्तावित स्थल एवं प्रस्तावित स्थल के अपस्ट्रीम तथा डाउनस्ट्रीम में 100 मीटर की दूरी तक, 25 मीटर गुणा 25 मीटर का ग्रिड बनाकर, वर्तमान में रेत सतह के लेवलस (Levels) लेकर ग्रिड मैप में प्रदर्शित कर प्रस्तुत किये जाये। इसके अतिरिक्त खनन लीज के बाहर / नदी तट (दोनों ओर) से 100 मीटर तक के क्षेत्र में नदी सतह के स्तरों (Levels) का भी सर्वे किया जाये। उक्त लेवलस (Levels) हेतु कम से कम 2 टेम्पररी बेंच मार्क (Concreted TBM structure) निर्धारित किये जायें। टेम्पररी बेंच मार्क (TBM) में आर.एल., को-ऑर्डिनेट्स (Co-ordinates) अंकित किये जाये। ग्रिड मैप में टेम्पररी बेंच मार्क (TBM) को भी दर्शाकर, उन्हें खनिज विभाग से प्रमाणीकरण उपरांत फोटोग्राफ्स सहित जानकारी/दस्तावेज प्रस्तुत किये जायें।

3. नदीतट से खदान की सीमा की दूरी न्यूनतम 7.5 मीटर या नदी के पाट की चौड़ाई का 10 प्रतिशत (जो भी अधिक हो) रखी जानी है। यदि इसके अनुसार खदान के कुछ क्षेत्र में उत्खनन किया जाना संभव न हो तो उसकी गणना कर, नक्शे पर दर्शाकर, इसका उल्लेख माईनिंग प्लान में अनिवार्य रूप से कराया जाये। खदान के खनन क्षेत्र एवं प्रतिबंधित क्षेत्र को मौके पर खनिज विभाग से सीमांकन कराकर, प्रमाण पत्र प्राप्त किया जाए।
4. प्रस्तावित स्थल से निकटतम पुल, बांध, एनीकट एवं जल आपूर्ति स्रोत की दूरी बाबत जानकारी प्रस्तुत की जाए। पुल / एनीकट की दूरी खदान के अपस्ट्रीम में न्यूनतम 500 मीटर तथा डाउनस्ट्रीम में न्यूनतम 250 मीटर रखा जाना आवश्यक है। यदि लीज क्षेत्र उपरोक्तानुसार दूरी के अंदर स्थित हो, तो उपरोक्त आधार पर खनन हेतु प्रतिबंधित क्षेत्र को आवश्यकतानुसार नक्शे पर चिन्हित कर, उसका मौके पर सीमांकन तथा माईनिंग प्लान में इस बाबत उल्लेख किया जाए।
5. रेत उत्खनन हेतु प्रस्तावित स्थल पर वर्तमान में उपलब्ध रेत की मोटाई जानने के लिए, प्रति हेक्टेयर में कम से कम एक गड्ढा (Pit) खोदकर उसकी वास्तविक गहराई का मापन कर, खनिज विभाग से प्रमाणित जानकारी प्रस्तुत की जाए। रेत की वास्तविक गहराई हेतु पंचनामा भी प्रस्तुत किया जाये।
6. पूर्व में आवेदित स्थल पर खनन हेतु राज्य स्तर पर्यावरण समाघात निर्धारण प्राधिकरण (एस.ई.आई.ए.ए.), छत्तीसगढ़ अथवा जिला स्तरीय पर्यावरण समाघात निर्धारण प्राधिकरण (डी.ई.आई.ए.ए.), छत्तीसगढ़ द्वारा पर्यावरणीय स्वीकृति दी गई हो, पूर्व में जारी पर्यावरणीय स्वीकृति की प्रति एवं अधिरोपित शर्तों के पालन में की गई कार्यवाही की जानकारी फोटोग्राफ्स सहित प्रस्तुत की जाए। साथ ही वृक्षारोपण की अद्यतन स्थिति की जानकारी फोटोग्राफ्स सहित प्रस्तुत की जाए।
7. विगत वर्षों में किए गए उत्खनन की वास्तविक मात्रा की जानकारी खनिज विभाग से प्रमाणित करा कर प्रस्तुत की जाए।
8. सी.ई.आर. (Corporate Environment Responsibility) हेतु विस्तृत प्रस्ताव पूर्ण विवरण के साथ प्रस्तुत किया जाए।
9. खनि निरीक्षक एवं परियोजना प्रस्तावक को खदान में रेत के लेवलस (Levels) लेने वाले सर्वेयर (Surveyor) के साथ आगामी आयोजित बैठक में उपरोक्त समस्त सुसंगत जानकारी / दस्तावेज (अद्यतन फोटोग्राफ्स) सहित प्रस्तुतीकरण दिये जाने हेतु निर्देशित किया जाए।

तदनुसार खनि निरीक्षक एवं परियोजना प्रस्तावक को एस.ई.ए.सी., छत्तीसगढ़ के ज्ञापन दिनांक 22/01/2021 द्वारा प्रस्तुतीकरण हेतु सूचित किया गया।

(ब) समिति की 355वीं बैठक दिनांक 27/01/2021:

प्रस्तुतीकरण हेतु कोई भी प्रतिनिधि उपस्थित नहीं हुए। परियोजना प्रस्तावक के पत्र दिनांक 27/01/2021 द्वारा सूचना दी गयी है कि जानकारी / दस्तावेज अपूर्ण होने के कारणों से समिति के समक्ष बैठक में प्रस्तुतीकरण हेतु उपस्थित होना संभव नहीं है। अतः आगामी माह के आयोजित बैठक में समय प्रदान करने हेतु अनुरोध किया गया है।

समिति द्वारा तत्समय सर्वसम्मति से निर्णय लिया गया था कि परियोजना प्रस्तावक को पूर्व में चाही गई वांछित जानकारी एवं समस्त सुसंगत जानकारी / दस्तावेज सहित प्रस्तुतीकरण दिये जाने हेतु निर्देशित किया जाए।

तदानुसार परियोजना प्रस्तावक को एस.ई.ए.सी., छत्तीसगढ़ के ज्ञापन दिनांक 22/02/2021 द्वारा प्रस्तुतीकरण हेतु सूचित किया गया।

(स) समिति की 359वीं बैठक दिनांक 27/02/2021:

प्रस्तुतीकरण हेतु श्री अहमद रजा, प्रोपराईटर उपस्थित हुए। समिति द्वारा नस्ती, प्रस्तुत जानकारी का अवलोकन एवं परीक्षण करने पर निम्न स्थिति पाई गई:—

1. **ग्राम पंचायत का अनापत्ति प्रमाण पत्र** — रेत उत्खनन के संबंध में ग्राम पंचायत बालूद का दिनांक 22/08/2019 का अनापत्ति प्रमाण पत्र प्रस्तुत किया गया है।
2. **चिन्हांकित/सीमांकित** — कार्यालय कलेक्टर, खनिज शाखा से प्राप्त प्रमाण पत्र अनुसार यह खदान चिन्हांकित/सीमांकित कर घोषित है।
3. **उत्खनन योजना** — संशोधित माईनिंग प्लान प्रस्तुत किया गया है, जो खनि अधिकारी, जिला-दक्षिण बस्तर दन्तेवाड़ा के ज्ञापन क्रमांक 1001/खनिज/उ.यो./2020-21 दन्तेवाड़ा, दिनांक 06/02/2021 द्वारा अनुमोदित है।
4. **500 मीटर की परिधि में स्थित खदान** — कार्यालय कलेक्टर (खनिज शाखा), जिला-दक्षिण बस्तर दन्तेवाड़ा के ज्ञापन क्रमांक 766/खनिज/उ.यो./2020-21 दन्तेवाड़ा, दिनांक 26/11/2020 के अनुसार आवेदित खदान से 500 मीटर के भीतर अवस्थित अन्य रेत खदानों की संख्या निरंक है।
5. **200 मीटर की परिधि में स्थित सार्वजनिक क्षेत्र/संरचनाएँ** — कार्यालय कलेक्टर (खनिज शाखा), जिला-दक्षिण बस्तर दन्तेवाड़ा के ज्ञापन क्रमांक 766/खनिज/उ.यो./2020-21 दन्तेवाड़ा, दिनांक 26/11/2020 द्वारा जारी प्रमाण पत्र अनुसार उक्त खदान के 250 मीटर की परिधि में कोई भी सार्वजनिक क्षेत्र जैसे मंदिर, मस्जिद, मरघट, स्कूल, पुल, बांध, एनीकट, राष्ट्रीय राजमार्ग एवं जल आपूर्ति आदि प्रतिबंधित क्षेत्र निर्मित नहीं है।
6. **लीज डीड का विवरण** — लीज श्री अहमद रजा के नाम पर है, जो कार्यालय कलेक्टर (खनिज शाखा), जिला-दक्षिण बस्तर दन्तेवाड़ा के ज्ञापन दिनांक 28/11/2019 द्वारा जारी की गई, जिसकी अवधि दिनांक 30/11/2019 से 29/11/2021 तक वैध है।
7. **डिस्ट्रीक्ट सर्वे रिपोर्ट** — वर्ष 2019 की डिस्ट्रीक्ट सर्वे रिपोर्ट (District Survey Report) की प्रति प्रस्तुत की गई है।
8. **वन विभाग का अनापत्ति प्रमाण पत्र** — कार्यालय वनमण्डलाधिकारी, दन्तेवाड़ा वनमण्डल, जिला-दन्तेवाड़ा के ज्ञापन क्रमांक/क.त.अ./9672/दन्तेवाड़ा, दिनांक 08/12/2020 द्वारा जारी अनापत्ति प्रमाण पत्र प्रस्तुत किया गया है।
9. **महत्वपूर्ण संरचनाओं की दूरी** — निकटतम आबादी ग्राम-बालूद 1 कि.मी, स्कूल ग्राम-बालूद 1 कि.मी. एवं अस्पताल दन्तेवाड़ा 8 कि.मी. की दूरी पर स्थित है। राष्ट्रीय राजमार्ग 18 कि.मी. एवं राज्यमार्ग 8 कि.मी. दूर है। स्वीकृत रेत खदान के 1 कि.मी. की दूरी तक पुल/एनीकट स्थित नहीं है।
10. **पारिस्थितिकीय/जैवविविधता संवेदनशील क्षेत्र** — परियोजना प्रस्तावक द्वारा 10 कि.मी. की परिधि में अंतर्राज्यीय सीमा, राष्ट्रीय उद्यान, अभयारण्य, केन्द्रीय प्रदूषण नियंत्रण बोर्ड द्वारा घोषित क्रिटिकली पॉल्यूटेड एरिया, पारिस्थितिकीय

संवेदनशील क्षेत्र या घोषित जैवविविधता क्षेत्र स्थित नहीं होना प्रतिवेदित किया है।

11. खनन स्थल पर नदी के पाट की चौड़ाई एवं खदान की नदी तट से दूरी – आवेदन अनुसार खनन स्थल पर नदी के पाट की चौड़ाई – अधिकतम 117 मीटर, न्यूनतम 94 मीटर तथा खनन स्थल की लंबाई – अधिकतम 547 मीटर, न्यूनतम 391 मीटर एवं चौड़ाई – अधिकतम 102 मीटर, न्यूनतम 71 मीटर दर्शाई गई है। खदान की नदी तट से दूरी अधिकतम 36 मीटर, न्यूनतम 4 मीटर है, जबकि इसकी नदी तट से न्यूनतम दूरी 7.5 मीटर अथवा नदी के पाट की चौड़ाई का 10 प्रतिशत होना चाहिए।
12. खदान स्थल पर रेत की मोटाई – आवेदन अनुसार स्थल पर रेत की गहराई – 3 मीटर तथा रेत खनन की प्रस्तावित गहराई – 2 मीटर दर्शाई गई है। अनुमोदित माईनिंग प्लान अनुसार खदान में माईनेबल रेत की मात्रा – 72,944 घनमीटर है। रेत उत्खनन हेतु प्रस्तावित स्थल पर वर्तमान में उपलब्ध रेत सतह की मोटाई जानने के लिए, प्रस्तावित स्थल पर 5 गड्ढे (Pits) खोदकर उसकी वास्तविक गहराई का मापन कर, खनिज विभाग से प्रमाणित जानकारी प्रस्तुत की गई है। इसके अनुसार रेत की उपलब्ध औसत मोटाई 2.9 मीटर है। रेत की वास्तविक गहराई हेतु पंचनामा भी प्रस्तुत किया गया है।
13. पूर्व में जारी पर्यावरणीय स्वीकृति संबंधी विवरण:—

- i. पूर्व में सरपंच, ग्राम पंचायत बालूद के नाम से रेत खदान खसरा क्रमांक 1311, क्षेत्रफल 4.21 हेक्टेयर, क्षमता— 42,100 घनमीटर प्रतिवर्ष हेतु पर्यावरणीय स्वीकृति जिला स्तरीय पर्यावरण समाघात निर्धारण प्राधिकरण, जिला-दक्षिण बस्तर दन्तेवाड़ा द्वारा दिनांक 01/03/2018 को जारी की गई। यह स्वीकृति 2 वर्ष तक की अवधि हेतु जारी की गई।
- ii. एस.ई.आई.ए.ए., छत्तीसगढ़ के ज्ञापन दिनांक 12/12/2019 द्वारा सरपंच, ग्राम पंचायत बालूद को जारी पर्यावरणीय स्वीकृति को श्री अहमद रजा के नाम पर हस्तांतरण किया गया है।
- iii. पूर्व में जारी पर्यावरणीय स्वीकृति के शर्तों के पालन में की गई कार्यवाही की जानकारी प्रस्तुत की गई है। गाद अध्ययन रिपोर्ट प्रस्तुत नहीं की गई।
- iv. कार्यालय कलेक्टर (खनिज शाखा), जिला-दक्षिण बस्तर दन्तेवाड़ा के ज्ञापन क्रमांक 813/खनिज/रि-ऑ./2020-21 दन्तेवाड़ा, दिनांक 08/12/2020 के अनुसार विगत वर्षों किये गये उत्खनन का विवरण निम्नानुसार है:—

वर्ष	उत्पादन (घनमीटर)
2017-18	2,657
2018-19	32,310
2019-20	15,600
2020-21	निरंक

- v. नदी तट में 1,000 नग वृक्षारोपण किया गया था, जिसमें से वर्तमान 700 नग पौधे जीवित हैं। निर्धारित शर्तानुसार वृक्षारोपण नहीं किया गया है।
14. खदान क्षेत्र में रेत सतह के लेवलस – रेत उत्खनन हेतु प्रस्तावित स्थल एवं प्रस्तावित स्थल के चारों तरफ में 100 मीटर की दूरी तक, 40 मीटर गुणा 40 मीटर के ग्रिड बिन्दुओं पर दिनांक 17/12/2020 को रेत सतह के वर्तमान

लेवलस (Levels) लेकर, उन्हें खनिज विभाग से प्रमाणीकरण उपरांत फोटोग्राफ्स सहित जानकारी/दस्तावेज प्रस्तुत किये गये है। साथ ही पूर्व में दिनांक 20/12/2019 (पोस्ट-मानसून डाटा) एवं दिनांक 23/05/2020 (प्री-मानसून डाटा) को रेत सतह के लेवलस (Levels) की तुलनात्मक जानकारी प्रस्तुत की गई है। जिससे अनुसार नदी में रेत का पुनःभरण हो रहा है।

15. **कॉर्पोरेट पर्यावरणीय दायित्व (C.E.R.)** – परियोजना प्रस्तावक द्वारा समिति के समक्ष विस्तार से चर्चा उपरांत निम्नानुसार प्रस्ताव प्रस्तुत किया गया है:-

Capital Investment (in Lakh Rupees)	Percentage of Capital Investment to be Spent	Amount for CER Activities (in Lakh Rupees)	Amount Proposed & Details for CER Activities (in Lakh Rupees)	
			Particulars	CER Fund Allocation (in Lakh Rupees)
20	2%	0.40	Following activities at Nearby Government Primary School, Village- Balud(C)	
			Rain Water Harvesting System	0.35
			Running water facility for Toilets	0.15
			Total	0.50

16. **गैर माईनिंग क्षेत्र** – नदी के पाट की चौड़ाई अधिकतम 117 मीटर, न्यूनतम 94 मीटर है, जबकि खदान की नदी तट से दूरी अधिकतम 36 मीटर, न्यूनतम 4 मीटर है। नये दिशा निर्देशों के अनुसार नदी तट से न्यूनतम 7.5 मीटर अथवा नदी के पाट की चौड़ाई का 10 प्रतिशत दूरी तक के क्षेत्र में खनन नहीं किया जा सकता। संशोधित माईनिंग प्लान के अनुसार नदी के पाट की चौड़ाई का 10 प्रतिशत दूरी छोड़कर उत्खनन किया जाना प्रस्तावित है, जिसमें 5,528 वर्गमीटर गैर माईनिंग क्षेत्र रखा गया है। अतः रेत उत्खनन का कार्य खदान के अवशेष 3.647 हेक्टेयर क्षेत्र में किया जाना प्रस्तावित है।
17. रेत उत्खनन मैनुअल विधि से एवं भराई का कार्य लोडर द्वारा कराया जाना प्रस्तावित है।
18. परियोजना प्रस्तावक द्वारा 2 मीटर की गहराई तक उत्खनन की अनुमति मांगी है। अनुमोदित उत्खनन योजना में उत्खनन किए जाने वाले क्षेत्र की वार्षिक रेत पुनःभरण संबंधी अध्ययन कार्य एवं तत्संबंधी आंकड़ों का समावेश नहीं किया गया है। ढकनी नदी छोटी नदी है तथा इसमें वर्षाकाल में सामान्यतः 1 मीटर गहराई से अधिक रेत का पुनःभराव होने की संभावना है।

समिति द्वारा विचार विमर्श उपरांत सर्वसम्मति से निम्नानुसार निर्णय लिया गया:-

1. आवेदित खदान (ग्राम-बालूद) का रकबा 4.2 हेक्टेयर है। खदान की सीमा से 500 मीटर की परिधि में स्वीकृत/संचालित खदानों का कुल क्षेत्रफल 5 हेक्टेयर या उससे कम होने के कारण यह खदान बी-2 श्रेणी की मानी गयी।
2. **वृक्षारोपण कार्य** – प्राथमिकता के आधार पर नदी तट पर कुल 2,500 नग पौधे – 1,250 नग अर्जुन के पौधे तथा शेष 1,250 नग (जामुन, करंज, बांस, आम

आदि) पौधे लगाए जायेंगे। इसके अतिरिक्त पहुंच मार्ग पर 500 नग पौधे लगाए जायेंगे।

3. परियोजना प्रस्तावक रेत खदान क्षेत्र में आगामी 1.5 वर्ष में विस्तृत गाद अध्ययन (Siltation Study) करायेगा, ताकि रेत के पुनःभरण (Replenishment) बाबत सही आंकड़े, रेत उत्खनन का नदी, नदीतल, स्थानीय वनस्पति, जीव एवं सूक्ष्म जीवों पर प्रभाव तथा नदी के पानी की गुणवत्ता पर रेत उत्खनन के प्रभाव की सही जानकारी प्राप्त हो सके।

4. लीज क्षेत्र की सतह का बेसलाईन डाटा –

i. रेत खनन उपरांत मानसून के पूर्व (मई माह के अंतिम सप्ताह/जून के प्रथम सप्ताह) इन्ही गिड बिन्दुओं में माईनिंग लीज क्षेत्र तथा लीज क्षेत्र के अपस्ट्रीम एवं डाउनस्ट्रीम में 100 मीटर तक तथा खनन लीज के बाहर / नदी तट (दोनों ओर) से 100 मीटर तक के क्षेत्र में नदी सतह के स्तरों (Levels) का सर्वे पूर्व निर्धारित गिड बिन्दुओं पर किया जायेगा।

ii. इसी प्रकार मानसून के बाद (अक्टूबर/नवम्बर माह में रेत उत्खनन प्रारंभ करने के पूर्व) इन्ही गिड बिन्दुओं पर रेत सतह के लेवलस (Levels) का मापन किया जाएगा।

iii. रेत सतह के पूर्व निर्धारित गिड बिन्दुओं पर रेत सतह के लेवलस (Levels) के मापन का कार्य आगामी 3 वर्ष तक निरंतर किया जाएगा। पोस्ट-मानसून के आंकड़ें दिसम्बर 2021, 2022, 2023 एवं प्री-मानसून के आंकड़ें अगस्त 2021, 2022, 2023 तक अनिवार्य रूप से एस.ई.आई.ए.ए., छत्तीसगढ़ को प्रस्तुत किए जायेंगे।

5. समिति द्वारा विचार विमर्श उपरांत सर्वसम्मति से श्री अहमद रजा, बालूद-सी सेण्ड माईन, खसरा क्रमांक 1311, ग्राम-बालूद, तहसील व जिला-दक्षिण बस्तर दंतेवाड़ा, कुल लीज क्षेत्रफल 4.2 हेक्टेयर में से गैर माईनिंग क्षेत्र 5,528 वर्गमीटर क्षेत्र कम करने पर 3.647 हेक्टेयर क्षेत्र में, रेत उत्खनन अधिकतम 1 मीटर की गहराई तक सीमित रखते हुए, कुल 36,400 घनमीटर प्रतिवर्ष रेत उत्खनन हेतु परिशिष्ट-01 में वर्णित शर्तों के अधीन पर्यावरणीय स्वीकृति, जारी दिनांक से 02 वर्ष तक की अवधि हेतु दिये जाने की अनुशंसा की गई। रेत की खुदाई श्रमिकों द्वारा (Manually) की जाएगी। रिवर बेड (River Bed) में भारी वाहनों का प्रवेश प्रतिबंधित रहेगा। लीज क्षेत्र में स्थित रेत खुदाई गड्ढे (Excavation pits) से लोडिंग प्वाइंट तक रेत का परिवहन ट्रैक्टर ट्रॉली द्वारा किया जाएगा।

6. गैर माईनिंग क्षेत्र एवं अवशेष माईनिंग क्षेत्र का मौके पर खनिज विभाग से स्पष्ट सीमांकन कराने के उपरांत ही खनिज विभाग द्वारा उत्खनन की अनुमति दी जाएगी।

राज्य स्तर पर्यावरण समाघात निर्धारण प्राधिकरण (एस.ई.आई.ए.ए.), छत्तीसगढ़ को तदानुसार सूचित किया जाए।

2. मेसर्स श्री राघवेन्द्र कुमार गुप्ता (एन-1, कसकेला सेण्ड क्वारी), ग्राम-कसकेला, तहसील-भैयाथान, जिला-सूरजपुर (सचिवालय का नस्ती क्रमांक 1513)

ऑनलाईन आवेदन - प्रपोजल नम्बर - एसआईए / सीजी / एमआईएन / 192869/2021, दिनांक 13/01/2021।

प्रस्ताव का विवरण – यह प्रस्तावित रेत खदान (गौण खनिज) है। यह खदान ग्राम-कसकेला, तहसील-भैयाथान, जिला-सूरजपुर स्थित खसरा क्रमांक 641, कुल क्षेत्रफल – 4.95 हेक्टेयर में प्रस्तावित है। उत्खनन रेहर नदी से किया जाना प्रस्तावित है। खदान की आवेदित उत्खनन क्षमता – 99,000 घनमीटर प्रतिवर्ष है।

बैठकों का विवरण –

(अ) समिति की 355वीं बैठक दिनांक 27/01/2021:

समिति द्वारा प्रकरण की नस्ती एवं प्रस्तुत जानकारी का परीक्षण तथा तत्समय सर्वसम्मति से निम्नानुसार निर्णय लिया गया था:-

1. प्रस्तावित खनन क्षेत्र की लंबाई एवं चौड़ाई तथा नदी के पाट की चौड़ाई की जानकारी प्रस्तुत की जाए।
2. रेत उत्खनन हेतु प्रस्तावित स्थल एवं प्रस्तावित स्थल के अपस्ट्रीम तथा डाउनस्ट्रीम में 100 मीटर की दूरी तक, 25 मीटर गुणा 25 मीटर का ग्रिड बनाकर, वर्तमान में रेत सतह के लेवलस (Levels) लेकर ग्रिड मैप में प्रदर्शित कर प्रस्तुत किये जाये। इसके अतिरिक्त खनन लीज के बाहर / नदी तट (दोनों ओर) से 100 मीटर तक के क्षेत्र में नदी सतह के स्तरों (Levels) का भी सर्वे किया जाये। उक्त लेवलस (Levels) हेतु कम से कम 2 टेम्पररी बेंच मार्क (Concreted TBM structure) निर्धारित किये जायें। टेम्पररी बेंच मार्क (TBM) में आर.एल., को-ऑर्डिनेट्स (Co-ordinates) अंकित किये जाये। ग्रिड मैप में टेम्पररी बेंच मार्क (TBM) को भी दर्शाकर, उन्हें खनिज विभाग से प्रमाणीकरण उपरांत फोटोग्राफ्स सहित जानकारी / दस्तावेज प्रस्तुत किये जायें।
3. नदीतट से खदान की सीमा की दूरी न्यूनतम 7.5 मीटर या नदी के पाट की चौड़ाई का 10 प्रतिशत (जो भी अधिक हो) रखी जानी है। यदि इसके अनुसार खदान के कुछ क्षेत्र में उत्खनन किया जाना संभव न हो तो उसकी गणना कर, नक्शे पर दर्शाकर, इसका उल्लेख माईनिंग प्लान में अनिवार्य रूप से कराया जाये। खदान के खनन क्षेत्र एवं प्रतिबंधित क्षेत्र को मौके पर खनिज विभाग से सीमांकन कराकर, प्रमाण पत्र प्राप्त किया जाए।
4. प्रस्तावित स्थल से निकटतम पुल, बांध, एनीकट एवं जल आपूर्ति स्रोत की दूरी बाबत जानकारी प्रस्तुत की जाए। पुल / एनीकट की दूरी खदान के अपस्ट्रीम में न्यूनतम 500 मीटर तथा डाउनस्ट्रीम में न्यूनतम 250 मीटर रखा जाना आवश्यक है। यदि लीज क्षेत्र उपरोक्तानुसार दूरी के अंदर स्थित हो, तो उपरोक्त आधार पर खनन हेतु प्रतिबंधित क्षेत्र को आवश्यकतानुसार नक्शे पर चिन्हित कर, उसका मौके पर सीमांकन तथा माईनिंग प्लान में इस बाबत उल्लेख किया जाए।
5. रेत उत्खनन हेतु प्रस्तावित स्थल पर वर्तमान में उपलब्ध रेत की मोटाई जानने के लिए, प्रति हेक्टेयर में कम से कम एक गड्ढा (Pit) खोदकर उसकी वास्तविक गहराई का मापन कर, खनिज विभाग से प्रमाणित जानकारी प्रस्तुत की जाए। रेत की वास्तविक गहराई हेतु पंचनामा भी प्रस्तुत किया जाये।
6. यदि पूर्व में आवेदित स्थल पर खनन हेतु राज्य स्तर पर्यावरण समाघात निर्धारण प्राधिकरण (एस.ई.आई.ए.ए.), छत्तीसगढ़ अथवा जिला स्तरीय पर्यावरण समाघात निर्धारण प्राधिकरण (डी.ई.आई.ए.ए.), छत्तीसगढ़ द्वारा पर्यावरणीय स्वीकृति दी गई हो, तो पूर्व में जारी पर्यावरणीय स्वीकृति की प्रति एवं अधिरोपित शर्तों के पालन

- में की गई कार्यवाही की जानकारी फोटोग्राफ्स सहित प्रस्तुत की जाए। साथ ही वृक्षारोपण की अद्यतन स्थिति की जानकारी फोटोग्राफ्स सहित प्रस्तुत की जाए।
7. यदि खदान पूर्व से संचालित है, तो विगत वर्षों में किए गए उत्खनन की वास्तविक मात्रा की जानकारी खनिज विभाग से प्रमाणित करा कर प्रस्तुत की जाए।
 8. सी.ई.आर. (Corporate Environment Responsibility) हेतु विस्तृत प्रस्ताव पूर्ण विवरण के साथ प्रस्तुत किया जाए।
 9. खनि निरीक्षक एवं परियोजना प्रस्तावक को खदान में रेत के लेवलस (Levels) लेने वाले सर्वेयर (Surveyor) के साथ उपरोक्त समस्त सुसंगत जानकारी / दस्तावेज (अद्यतन फोटोग्राफ्स) सहित प्रस्तुतीकरण दिये जाने हेतु निर्देशित किया जाए।

तदानुसार खनि निरीक्षक एवं परियोजना प्रस्तावक को एस.ई.ए.सी., छत्तीसगढ़ के ज्ञापन दिनांक 22/02/2021 द्वारा प्रस्तुतीकरण हेतु सूचित किया गया।

(ब) समिति की 359वीं बैठक दिनांक 27/02/2021:

प्रस्तुतीकरण हेतु श्री राघवेन्द्र कुमार गुप्ता, प्रोपराईटर उपस्थित हुए। समिति द्वारा नस्ती, प्रस्तुत जानकारी का अवलोकन एवं परीक्षण करने पर निम्न स्थिति पाई गई:-

1. ग्राम पंचायत का अनापत्ति प्रमाण पत्र - रेत उत्खनन के संबंध में ग्राम पंचायत कसकेला का दिनांक 21/08/2019 का अनापत्ति प्रमाण पत्र प्रस्तुत किया गया है।
2. चिन्हांकित/सीमांकित - कार्यालय कलेक्टर, खनिज शाखा से प्राप्त प्रमाण पत्र अनुसार यह खदान चिन्हांकित/सीमांकित कर घोषित है।
3. उत्खनन योजना - क्वारी प्लान प्रस्तुत किया गया है, जो खनिज अधिकारी, जिला-कोरिया के ज्ञापन पृ.क्रमांक 47/खनिज/2021 कोरिया बैकुण्ठपुर, दिनांक 11/01/2021 द्वारा अनुमोदित है।
4. 500 मीटर की परिधि में स्थित खदान - कार्यालय कलेक्टर (खनिज शाखा), जिला-सूरजपुर के ज्ञापन क्रमांक 52/खनिज/2020 सूरजपुर, दिनांक 07/01/2021 के अनुसार आवेदित खदान से 500 मीटर के भीतर अवस्थित अन्य रेत खदानों की संख्या निरंक है।
5. 200 मीटर की परिधि में स्थित सार्वजनिक क्षेत्र/संरचनाए - कार्यालय कलेक्टर (खनिज शाखा), जिला-सूरजपुर के ज्ञापन क्रमांक 52/खनिज/2020 सूरजपुर, दिनांक 07/01/2021 द्वारा जारी प्रमाण पत्र अनुसार उक्त खदान के 200 मीटर की परिधि में कोई भी सार्वजनिक क्षेत्र जैसे पुल, बांध, एनीकट, मंदिर, मस्जिद, मरघट, राष्ट्रीय राजमार्ग, राज्यमार्ग एवं जल आपूर्ति आदि प्रतिबंधित क्षेत्र निर्मित नहीं है।
6. एल.ओ.आई. का विवरण - एल.ओ.आई. श्री राघवेन्द्र कुमार गुप्ता के नाम पर है, जो कार्यालय कलेक्टर (खनिज शाखा), जिला-सूरजपुर के ज्ञापन क्रमांक 1069/गौ.ख.रे./रि.ऑ./न.क.13/2020 सूरजपुर, दिनांक 28/11/2020 द्वारा जारी की गई, जिसकी अवधि 6 माह हेतु वैध है।

7. डिस्ट्रीक्ट सर्वे रिपोर्ट – वर्ष 2019 की डिस्ट्रीक्ट सर्वे रिपोर्ट (District Survey Report) की प्रति प्रस्तुत की गई है।
8. महत्वपूर्ण संरचनाओं की दूरी – निकटतम आबादी ग्राम-कसकेला 2.5 कि.मी. स्कूल ग्राम-कसकेला 2.5 कि.मी. एवं अस्पताल भैयाथान 10 कि.मी. की दूरी पर स्थित है। स्वीकृत रेत खदान के 1 कि.मी. की दूरी तक पुल/एनीकट स्थित नहीं है।
9. पारिस्थितिकीय/जैवविविधता संवेदनशील क्षेत्र – परियोजना प्रस्तावक द्वारा 10 कि.मी. की परिधि में अंतर्राज्जीय सीमा, राष्ट्रीय उद्यान, अभयारण्य, केन्द्रीय प्रदूषण नियंत्रण बोर्ड द्वारा घोषित क्रिटिकली पॉल्युटेड एरिया, पारिस्थितिकीय संवेदनशील क्षेत्र या घोषित जैवविविधता क्षेत्र स्थित नहीं होना प्रतिवेदित किया है।
10. खनन स्थल पर नदी के पाट की चौड़ाई एवं खदान की नदी तट से दूरी – आवेदन अनुसार खनन स्थल पर नदी के पाट की चौड़ाई – अधिकतम 271 मीटर, न्यूनतम 250 मीटर तथा खनन स्थल की लंबाई – 456 मीटर एवं चौड़ाई – अधिकतम 115 मीटर, न्यूनतम 95 मीटर दर्शाई गई है। खदान की उत्तर-पूर्वी सीमा से नदी तट के किनारे से दूरी अधिकतम 150 मीटर, न्यूनतम 86 मीटर एवं दक्षिण-पश्चिम सीमा से नदी तट के किनारे से दूरी अधिकतम 50 मीटर, न्यूनतम 29 मीटर है।
11. खदान स्थल पर रेत की मोटाई – आवेदन अनुसार स्थल पर रेत की गहराई – 3 मीटर तथा रेत खनन की प्रस्तावित गहराई – 2 मीटर दर्शाई गई है। अनुमोदित माईनिंग प्लान अनुसार खदान में माईनेबल रेत की मात्रा – 99,000 घनमीटर है। रेत उत्खनन हेतु प्रस्तावित स्थल पर वर्तमान में उपलब्ध रेत की मोटाई जानने के लिए, प्रति हेक्टेयर में कम से कम एक गड्ढा (Pit) खोदकर उसकी वास्तविक गहराई का मापन कर, खनिज विभाग से प्रमाणित जानकारी एवं पंचनामा प्रस्तुत नहीं की गई है।
12. पूर्व में जारी पर्यावरणीय स्वीकृति संबंधी विवरण:- इस खदान को पूर्व में पर्यावरणीय स्वीकृति जारी नहीं की गई है।
13. खदान क्षेत्र में रेत सतह के लेवलस – रेत उत्खनन हेतु प्रस्तावित स्थल एवं प्रस्तावित स्थल के चारों तरफ में 100 मीटर की दूरी तक, 25 मीटर गुणा 25 मीटर के ग्रिड बिन्दुओं पर दिनांक 11/12/2020 को रेत सतह के वर्तमान लेवलस (Levels) लेकर, उन्हें खनिज विभाग से प्रमाणीकरण उपरांत फोटोग्राफ्स सहित जानकारी/दस्तावेज प्रस्तुत किये गये हैं।
14. कॉर्पोरेट पर्यावरणीय दायित्व (C.E.R.) – परियोजना प्रस्तावक द्वारा समिति के समक्ष विस्तार से चर्चा उपरांत निम्नानुसार विस्तृत प्रस्ताव प्रस्तुत किया गया है:-

Capital Investment (in Lakh Rupees)	Percentage of Capital Investment to be Spent	Amount for CER Activities (in Lakh Rupees)	Amount Proposed & Details for CER Activities (in Lakh Rupees)	
			Particulars	CER Fund Allocation (in Lakh Rupees)

30	2%	0.60	Following activities at Nearby Government Middle School, Village- Kaskela	
			Rain Water Harvesting System	0.60
			Potable Drinking water Facility	0.15
			Total	0.75

समिति द्वारा विचार विमर्श उपरांत सर्वसम्मति से निर्णय लिया गया कि परियोजना प्रस्तावक को रेत उत्खनन हेतु प्रस्तावित स्थल पर वर्तमान में उपलब्ध रेत की मोटाई जानने के लिए, प्रति हेक्टेयर में कम से कम एक गड्ढा (Pit) खोदकर उसकी वास्तविक गहराई का मापन कर, खनिज विभाग से प्रमाणित जानकारी प्रस्तुत की जाए। रेत की वास्तविक गहराई हेतु पंचनामा भी प्रस्तुत किया जाये।

परियोजना प्रस्तावक को तदानुसार सूचित किया जाए।

3. मेसर्स श्री राकेश अग्रवाल (पी-2, खोपा सेण्ड माईन), ग्राम-खोपा, तहसील-भैयाथान, जिला-सूरजपुर (सचिवालय का नस्ती क्रमांक 1514)

ऑनलाईन आवेदन - प्रपोजल नम्बर - एसआईए / सीजी / एमआईएन / 192967/2021, दिनांक 15/01/2021।

प्रस्ताव का विवरण - यह प्रस्तावित रेत खदान (गौण खनिज) है। यह खदान ग्राम-खोपा, तहसील-भैयाथान, जिला-सूरजपुर स्थित खसरा क्रमांक 01, कुल क्षेत्रफल - 4.98 हेक्टेयर में प्रस्तावित है। उत्खनन रेड नदी से किया जाना प्रस्तावित है। खदान की आवेदित उत्खनन क्षमता - 94,145 घनमीटर प्रतिवर्ष है।

बैठकों का विवरण -

(अ) समिति की 355वीं बैठक दिनांक 27/01/2021:

समिति द्वारा प्रकरण की नस्ती एवं प्रस्तुत जानकारी का परीक्षण तथा तत्समय सर्वसम्मति से निम्नानुसार निर्णय लिया गया था:-

1. प्रस्तावित खनन क्षेत्र की लंबाई एवं चौड़ाई तथा नदी के पाट की चौड़ाई की जानकारी प्रस्तुत की जाए।
2. रेत उत्खनन हेतु प्रस्तावित स्थल एवं प्रस्तावित स्थल के अपस्ट्रीम तथा डाउनस्ट्रीम में 100 मीटर की दूरी तक, 25 मीटर गुणा 25 मीटर का ग्रिड बनाकर, वर्तमान में रेत सतह के लेवलस (Levels) लेकर ग्रिड मैप में प्रदर्शित कर प्रस्तुत किये जाये। इसके अतिरिक्त खनन लीज के बाहर / नदी तट (दोनों ओर) से 100 मीटर तक के क्षेत्र में नदी सतह के स्तरों (Levels) का भी सर्वे किया जाये। उक्त लेवलस (Levels) हेतु कम से कम 2 टेम्पररी बेंच मार्क (Concreted TBM structure) निर्धारित किये जायें। टेम्पररी बेंच मार्क (TBM) में आर.एल., को-ऑर्डिनेट्स (Co-ordinates) अंकित किये जाये। ग्रिड मैप में टेम्पररी बेंच मार्क (TBM) को भी दर्शाकर, उन्हें खनिज विभाग से प्रमाणीकरण उपरांत फोटोग्राफ्स सहित जानकारी/दस्तावेज प्रस्तुत किये जायें।
3. नदीतट से खदान की सीमा की दूरी न्यूनतम 7.5 मीटर या नदी के पाट की चौड़ाई का 10 प्रतिशत (जो भी अधिक हो) रखी जानी है। यदि इसके अनुसार

खदान के कुछ क्षेत्र में उत्खनन किया जाना संभव न हो तो उसकी गणना कर, नक्शे पर दर्शाकर, इसका उल्लेख माईनिंग प्लान में अनिवार्य रूप से कराया जाये। खदान के खनन क्षेत्र एवं प्रतिबंधित क्षेत्र को मौके पर खनिज विभाग से सीमांकन कराकर, प्रमाण पत्र प्राप्त किया जाए।

4. प्रस्तावित स्थल से निकटतम पुल, बांध, एनीकट एवं जल आपूर्ति स्रोत की दूरी बाबत जानकारी प्रस्तुत की जाए। पुल / एनीकट की दूरी खदान के अपस्ट्रीम में न्यूनतम 500 मीटर तथा डाउनस्ट्रीम में न्यूनतम 250 मीटर रखा जाना आवश्यक है। यदि लीज क्षेत्र उपरोक्तानुसार दूरी के अंदर स्थित हो, तो उपरोक्त आधार पर खनन हेतु प्रतिबंधित क्षेत्र को आवश्यकतानुसार नक्शे पर चिह्नित कर, उसका मौके पर सीमांकन तथा माईनिंग प्लान में इस बाबत उल्लेख किया जाए।
5. रेत उत्खनन हेतु प्रस्तावित स्थल पर वर्तमान में उपलब्ध रेत की मोटाई जानने के लिए, प्रति हेक्टेयर में कम से कम एक गड्ढा (Pit) खोदकर उसकी वास्तविक गहराई का मापन कर, खनिज विभाग से प्रमाणित जानकारी प्रस्तुत की जाए। रेत की वास्तविक गहराई हेतु पंचनामा भी प्रस्तुत किया जाये।
6. यदि पूर्व में आवेदित स्थल पर खनन हेतु राज्य स्तर पर्यावरण समाघात निर्धारण प्राधिकरण (एस.ई.आई.ए.ए.), छत्तीसगढ़ अथवा जिला स्तरीय पर्यावरण समाघात निर्धारण प्राधिकरण (डी.ई.आई.ए.ए.), छत्तीसगढ़ द्वारा पर्यावरणीय स्वीकृति दी गई हो, तो पूर्व में जारी पर्यावरणीय स्वीकृति की प्रति एवं अधिरोपित शर्तों के पालन में की गई कार्यवाही की जानकारी फोटोग्राफ्स सहित प्रस्तुत की जाए। साथ ही वृक्षारोपण की अद्यतन स्थिति की जानकारी फोटोग्राफ्स सहित प्रस्तुत की जाए।
7. यदि खदान पूर्व से संचालित है, तो विगत वर्षों में किए गए उत्खनन की वास्तविक मात्रा की जानकारी खनिज विभाग से प्रमाणित करा कर प्रस्तुत की जाए।
8. सी.ई.आर. (Corporate Environment Responsibility) हेतु विस्तृत प्रस्ताव पूर्ण विवरण के साथ प्रस्तुत किया जाए।
9. खनि निरीक्षक एवं परियोजना प्रस्तावक को खदान में रेत के लेवलस (Levels) लेने वाले सर्वेयर (Surveyor) के साथ उपरोक्त समस्त सुसंगत जानकारी / दस्तावेज (अद्यतन फोटोग्राफ्स) सहित प्रस्तुतीकरण दिये जाने हेतु निर्देशित किया जाए।

तदनुसार खनि निरीक्षक एवं परियोजना प्रस्तावक को एस.ई.ए.सी., छत्तीसगढ़ के ज्ञापन दिनांक 22/02/2021 द्वारा प्रस्तुतीकरण हेतु सूचित किया गया।

(ब) समिति की 359वीं बैठक दिनांक 27/02/2021:

प्रस्तुतीकरण हेतु श्री अमित गुप्ता, अधिकृत प्रतिनिधि उपस्थित हुए। समिति द्वारा नस्ती, प्रस्तुत जानकारी का अवलोकन एवं परीक्षण करने पर निम्न स्थिति पाई गई:—

1. ग्राम पंचायत का अनापत्ति प्रमाण पत्र — रेत उत्खनन के संबंध में ग्राम पंचायत खोपा का दिनांक 20/08/2019 का अनापत्ति प्रमाण पत्र प्रस्तुत किया गया है।
2. चिन्हांकित/सीमांकित — कार्यालय कलेक्टर, खनिज शाखा से प्राप्त प्रमाण पत्र अनुसार यह खदान चिन्हांकित/सीमांकित कर घोषित है।

3. **उत्खनन योजना** – माईनिंग प्लान प्रस्तुत किया गया है, जो खनि अधिकारी, जिला-कोरिया के ज्ञापन क्रमांक 54/खनिज/2021 कोरिया बैकुण्ठपुर, दिनांक 11/01/2021 द्वारा अनुमोदित है।
4. **500 मीटर की परिधि में स्थित खदान** – कार्यालय कलेक्टर (खनिज शाखा), जिला-सूरजपुर के ज्ञापन क्रमांक 125-130 सूरजपुर, दिनांक 08/01/2021 के अनुसार आवेदित खदान से 500 मीटर के भीतर अवस्थित अन्य रेत खदानों की संख्या निरंक है।
5. **200 मीटर की परिधि में स्थित सार्वजनिक क्षेत्र/संरचनाएँ** – कार्यालय कलेक्टर (खनिज शाखा), जिला-सूरजपुर के ज्ञापन क्रमांक 125-130 सूरजपुर, दिनांक 08/01/2021 द्वारा जारी प्रमाण पत्र अनुसार उक्त खदान के 200 मीटर की परिधि में कोई भी सार्वजनिक क्षेत्र जैसे पुल, बांध, एनीकट, मंदिर, मस्जिद, मरघट, राष्ट्रीय राजमार्ग, राज्यमार्ग एवं जल आपूर्ति आदि प्रतिबंधित क्षेत्र निर्मित नहीं है।
6. **एल.ओ.आई. का विवरण** – एल.ओ.आई. श्री राकेश अग्रवाल के नाम पर है, जो कार्यालय कलेक्टर (खनिज शाखा), जिला-सूरजपुर के ज्ञापन क्रमांक 1114/गौ.ख.रे./रि.ऑ./न.क.28/2020 सूरजपुर, दिनांक 01/12/2020 द्वारा जारी की गई, जिसकी अवधि 6 माह हेतु वैध है।
7. **डिस्ट्रीक्ट सर्वे रिपोर्ट** – वर्ष 2019 की डिस्ट्रीक्ट सर्वे रिपोर्ट (District Survey Report) की प्रति प्रस्तुत की गई है।
8. **महत्वपूर्ण संरचनाओं की दूरी** – निकटतम आबादी ग्राम-खोपा 0.85 कि.मी., स्कूल ग्राम-खोपा 0.95 कि.मी. एवं अस्पताल सूरजपुर 11.8 कि.मी. की दूरी पर स्थित है। राष्ट्रीय राजमार्ग 11.5 कि.मी. एवं राज्यमार्ग 8.3 कि.मी. दूर है। पुल खदान से 480 मीटर की दूरी पर अपस्ट्रीम में स्थित है। स्वीकृत रेत खदान के 1 कि.मी. की दूरी पर एनीकट स्थित नहीं है।
9. **पारिस्थितिकीय/जैवविविधता संवेदनशील क्षेत्र** – परियोजना प्रस्तावक द्वारा 10 कि.मी. की परिधि में अंतर्राज्जीय सीमा, राष्ट्रीय उद्यान, अभयारण्य, केन्द्रीय प्रदूषण नियंत्रण बोर्ड द्वारा घोषित क्रिटिकली पॉल्युटेड एरिया, पारिस्थितिकीय संवेदनशील क्षेत्र या घोषित जैवविविधता क्षेत्र स्थित नहीं होना प्रतिवेदित किया है।
10. **खनन स्थल पर नदी के पाट की चौड़ाई एवं खदान की नदी तट से दूरी** – आवेदन अनुसार खनन स्थल पर नदी के पाट की चौड़ाई – अधिकतम 205 मीटर, न्यूनतम 165 मीटर तथा खनन स्थल की लंबाई – अधिकतम 718 मीटर, न्यूनतम 687 मीटर एवं चौड़ाई – अधिकतम 75 मीटर, न्यूनतम 69 मीटर दर्शाई गई है। खदान की नदी तट के किनारे से दूरी अधिकतम 32 मीटर, न्यूनतम 18 मीटर है।
11. **खदान स्थल पर रेत की मोटाई** – आवेदन अनुसार स्थल पर रेत की गहराई – 4.15 मीटर तथा रेत खनन की प्रस्तावित गहराई – 2 मीटर दर्शाई गई है। अनुमोदित माईनिंग प्लान अनुसार खदान में माईनेबल रेत की मात्रा – 94,145 घनमीटर है। रेत उत्खनन हेतु प्रस्तावित स्थल पर वर्तमान में उपलब्ध रेत सतह की मोटाई जानने के लिए, प्रस्तावित स्थल पर 5 गड्ढे (Pits) खोदकर उसकी वास्तविक गहराई का मापन कर, खनिज विभाग से प्रमाणित जानकारी प्रस्तुत की

गई है। इसके अनुसार रेत की उपलब्ध औसत मोटाई 4.15 मीटर है। रेत की वास्तविक गहराई हेतु पंचनामा भी प्रस्तुत किया गया है।

12. पूर्व में जारी पर्यावरणीय स्वीकृति संबंधी विवरण:- इस खदान को पूर्व में पर्यावरणीय स्वीकृति जारी नहीं की गई है।
13. खदान क्षेत्र में रेत सतह के लेवलस - रेत उत्खनन हेतु प्रस्तावित स्थल एवं प्रस्तावित स्थल के चारों तरफ में 100 मीटर की दूरी तक, 25 मीटर गुणा 25 मीटर के ग्रिड बिन्दुओं पर दिनांक 02/12/2020 को रेत सतह के वर्तमान लेवलस (Levels) लेकर, उन्हें खनिज विभाग से प्रमाणीकरण उपरांत फोटोग्राफ्स सहित जानकारी/दस्तावेज प्रस्तुत किये गये हैं।
14. कॉर्पोरेट पर्यावरणीय दायित्व (C.E.R.) - परियोजना प्रस्तावक द्वारा समिति के समक्ष विस्तार से चर्चा उपरांत निम्नानुसार विस्तृत प्रस्ताव प्रस्तुत किया गया है:-

Capital Investment (in Lakh Rupees)	Percentage of Capital Investment to be Spent	Amount for CER Activities (in Lakh Rupees)	Amount Proposed & Details for CER Activities (in Lakh Rupees)	
			Particulars	CER Fund Allocation (in Lakh Rupees)
48	2%	0.96	Following activities at Nearby Government High School, Village- Khopa	
			Rain Water Harvesting System	0.78
			Running water facility for Toilets	0.15
			Plantation	0.10
			Total	1.03

15. गैर माईनिंग क्षेत्र - पुल खदान से 480 मीटर की दूरी पर अपस्ट्रीम में स्थित है। नये गाइडलाईन अनुसार पुल अपस्ट्रीम में स्थित होने के कारण खदान से पुल की दूरी कम से कम 500 मीटर होना आवश्यक है। परियोजना प्रस्तावक द्वारा समिति को बताया गया कि पुल की तरफ से खदान से 20 मीटर लंबाई छोड़े जाने के लिए 1,500 वर्गमीटर क्षेत्र को गैर माईनिंग क्षेत्र रखा जाएगा। अतः रेत उत्खनन का कार्य खदान के अवशेष 4.83 हेक्टेयर क्षेत्र में किया जाना प्रस्तावित है।
19. रेत उत्खनन मैनुअल विधि से एवं भराई का कार्य लोडर द्वारा कराया जाना प्रस्तावित है।
20. परियोजना प्रस्तावक द्वारा 2 मीटर की गहराई तक उत्खनन की अनुमति मांगी है। अनुमोदित उत्खनन योजना में उत्खनन किए जाने वाले क्षेत्र की वार्षिक रेत पुनःभरण संबंधी अध्ययन कार्य एवं तत्संबंधी आंकड़ों का समावेश नहीं किया गया है। रेड़ नदी छोटी नदी है तथा इसमें वर्षाकाल में सामान्यतः 1 मीटर गहराई से अधिक रेत का पुनःभराव होने की संभावना है।

समिति द्वारा विचार विमर्श उपरांत सर्वसम्मति से निम्नानुसार निर्णय लिया गया:-

1. आवेदित खदान (ग्राम-खोपा) का रकबा 4.98 हेक्टेयर है। खदान की सीमा से 500 मीटर की परिधि में स्वीकृत/संचालित खदानों का कुल क्षेत्रफल 5 हेक्टेयर या उससे कम होने के कारण यह खदान बी-2 श्रेणी की मानी गयी।
2. वृक्षारोपण कार्य - प्राथमिकता के आधार पर नदी तट पर कुल 2,000 नग पौधे - 1,000 नग अर्जुन के पौधे तथा शेष 1,000 नग (जामुन, करंज, बांस, आम आदि) पौधे लगाए जायेंगे। इसके अतिरिक्त पहुंच मार्ग पर 750 नग पौधे लगाए जायेंगे।
3. परियोजना प्रस्तावक रेत खदान क्षेत्र में आगामी 1.5 वर्ष में विस्तृत गाद अध्ययन (Siltation Study) करायेगा, ताकि रेत के पुनःभरण (Replenishment) बाबत सही आंकड़े, रेत उत्खनन का नदी, नदीतल, स्थानीय वनस्पति, जीव एवं सूक्ष्म जीवों पर प्रभाव तथा नदी के पानी की गुणवत्ता पर रेत उत्खनन के प्रभाव की सही जानकारी प्राप्त हो सके।
4. लीज क्षेत्र की सतह का बेसलाईन डाटा -
 - i. रेत खनन उपरांत मानसून के पूर्व (मई माह के अंतिम सप्ताह/जून के प्रथम सप्ताह) इन्ही ग्रिड बिन्दुओं में माईनिंग लीज क्षेत्र तथा लीज क्षेत्र के अपस्ट्रीम एवं डाउनस्ट्रीम में 100 मीटर तक तथा खनन लीज के बाहर / नदी तट (दोनों ओर) से 100 मीटर तक के क्षेत्र में नदी सतह के स्तरों (Levels) का सर्वे पूर्व निर्धारित ग्रिड बिन्दुओं पर किया जायेगा।
 - ii. इसी प्रकार मानसून के बाद (अक्टूबर/नवम्बर माह में रेत उत्खनन प्रारंभ करने के पूर्व) इन्ही ग्रिड बिन्दुओं पर रेत सतह के लेवलस (Levels) का मापन किया जाएगा।
 - iii. रेत सतह के पूर्व निर्धारित ग्रिड बिन्दुओं पर रेत सतह के लेवलस (Levels) के मापन का कार्य आगामी 3 वर्ष तक निरंतर किया जाएगा। पोस्ट-मानसून के आंकड़ें दिसम्बर 2021, 2022, 2023 एवं प्री-मानसून के आंकड़ें अगस्त 2021, 2022, 2023 तक अनिवार्य रूप से एस.ई.आई.ए.ए., छत्तीसगढ़ को प्रस्तुत किए जायेंगे।
5. समिति द्वारा विचार विमर्श उपरांत सर्वसम्मति से श्री राकेश अग्रवाल, पी-2, खोपा सेण्ड माईन, खसरा क्रमांक 01, ग्राम-खोपा, तहसील-भैयाथान, जिला-सूरजपुर, कुल लीज क्षेत्रफल 4.98 हेक्टेयर में से गैर माईनिंग क्षेत्र 1,500 वर्गमीटर क्षेत्र कम करने पर 4.83 हेक्टेयर क्षेत्र में, रेत उत्खनन अधिकतम 1 मीटर की गहराई तक सीमित रखते हुए, कुल 48,300 घनमीटर प्रतिवर्ष रेत उत्खनन हेतु परिशिष्ट-02 में वर्णित शर्तों के अधीन पर्यावरणीय स्वीकृति, जारी दिनांक से 02 वर्ष तक की अवधि हेतु दिये जाने की अनुशंसा की गई। रेत की खुदाई श्रमिकों द्वारा (Manually) की जाएगी। रिवर बेड (River Bed) में भारी वाहनों का प्रवेश प्रतिबंधित रहेगा। लीज क्षेत्र में स्थित रेत खुदाई गड्ढे (Excavation pits) से लोडिंग प्वाइंट तक रेत का परिवहन ट्रैक्टर ट्रॉली द्वारा किया जाएगा।
6. गैर माईनिंग क्षेत्र एवं अवशेष माईनिंग क्षेत्र का मौके पर खनिज विभाग से स्पष्ट सीमांकन कराने के उपरांत ही खनिज विभाग द्वारा उत्खनन की अनुमति दी जाएगी।

राज्य स्तर पर्यावरण समाघात निर्धारण प्राधिकरण (एस.ई.आई.ए.ए.), छत्तीसगढ़ को तदानुसार सूचित किया जाए।

4. मेसर्स श्री राकेश अग्रवाल (पी-1, खोपा सेण्ड माईन), ग्राम-खोपा, तहसील-भैयाथान, जिला-सूरजपुर (सचिवालय का नस्ती क्रमांक 1515)

ऑनलाईन आवेदन - प्रपोजल नम्बर - एसआईए / सीजी / एमआईएन / 192981/2021, दिनांक 15/01/2021।

प्रस्ताव का विवरण - यह प्रस्तावित रेत खदान (गौण खनिज) है। यह खदान ग्राम-खोपा, तहसील-भैयाथान, जिला-सूरजपुर स्थित खसरा क्रमांक 2240, कुल क्षेत्रफल - 4 हेक्टेयर में प्रस्तावित है। उत्खनन रेड नदी से किया जाना प्रस्तावित है। खदान की आवेदित उत्खनन क्षमता - 76,000 घनमीटर प्रतिवर्ष है।

बैठकों का विवरण -

(अ) समिति की 355वीं बैठक दिनांक 27/01/2021:

समिति द्वारा प्रकरण की नस्ती एवं प्रस्तुत जानकारी का परीक्षण तथा तत्समय सर्वसम्मति से निम्नानुसार निर्णय लिया गया था:-

1. प्रस्तावित खनन क्षेत्र की लंबाई एवं चौड़ाई तथा नदी के पाट की चौड़ाई की जानकारी प्रस्तुत की जाए।
2. रेत उत्खनन हेतु प्रस्तावित स्थल एवं प्रस्तावित स्थल के अपस्ट्रीम तथा डाउनस्ट्रीम में 100 मीटर की दूरी तक, 25 मीटर गुणा 25 मीटर का ग्रिड बनाकर, वर्तमान में रेत सतह के लेवलस (Levels) लेकर ग्रिड मैप में प्रदर्शित कर प्रस्तुत किये जाये। इसके अतिरिक्त खनन लीज के बाहर / नदी तट (दोनों ओर) से 100 मीटर तक के क्षेत्र में नदी सतह के स्तरों (Levels) का भी सर्वे किया जाये। उक्त लेवलस (Levels) हेतु कम से कम 2 टेम्पररी बेंच मार्क (Concreted TBM structure) निर्धारित किये जायें। टेम्पररी बेंच मार्क (TBM) में आर.एल., को-ऑर्डिनेट्स (Co-ordinates) अंकित किये जाये। ग्रिड मैप में टेम्पररी बेंच मार्क (TBM) को भी दर्शाकर, उन्हें खनिज विभाग से प्रमाणीकरण उपरांत फोटोग्राफ्स सहित जानकारी/दस्तावेज प्रस्तुत किये जायें।
3. नदीतट से खदान की सीमा की दूरी न्यूनतम 7.5 मीटर या नदी के पाट की चौड़ाई का 10 प्रतिशत (जो भी अधिक हो) रखी जानी है। यदि इसके अनुसार खदान के कुछ क्षेत्र में उत्खनन किया जाना संभव न हो तो उसकी गणना कर, नक्शे पर दर्शाकर, इसका उल्लेख माईनिंग प्लान में अनिवार्य रूप से कराया जाये। खदान के खनन क्षेत्र एवं प्रतिबंधित क्षेत्र को मौके पर खनिज विभाग से सीमांकन कराकर, प्रमाण पत्र प्राप्त किया जाए।
4. प्रस्तावित स्थल से निकटतम पुल, बांध, एनीकट एवं जल आपूर्ति स्रोत की दूरी बाबत जानकारी प्रस्तुत की जाए। पुल / एनीकट की दूरी खदान के अपस्ट्रीम में न्यूनतम 500 मीटर तथा डाउनस्ट्रीम में न्यूनतम 250 मीटर रखा जाना आवश्यक है। यदि लीज क्षेत्र उपरोक्तानुसार दूरी के अंदर स्थित हो, तो उपरोक्त आधार पर खनन हेतु प्रतिबंधित क्षेत्र को आवश्यकतानुसार नक्शे पर चिन्हित कर, उसका मौके पर सीमांकन तथा माईनिंग प्लान में इस बाबत उल्लेख किया जाए।
5. रेत उत्खनन हेतु प्रस्तावित स्थल पर वर्तमान में उपलब्ध रेत की मोटाई जानने के लिए, प्रति हेक्टेयर में कम से कम एक गड्ढा (Pit) खोदकर उसकी वास्तविक गहराई का मापन कर, खनिज विभाग से प्रमाणित जानकारी प्रस्तुत की जाए। रेत की वास्तविक गहराई हेतु पंचनामा भी प्रस्तुत किया जाये।

6. यदि पूर्व में आवेदित स्थल पर खनन हेतु राज्य स्तर पर्यावरण समाघात निर्धारण प्राधिकरण (एस.ई.आई.ए.ए.), छत्तीसगढ़ अथवा जिला स्तरीय पर्यावरण समाघात निर्धारण प्राधिकरण (डी.ई.आई.ए.ए.), छत्तीसगढ़ द्वारा पर्यावरणीय स्वीकृति दी गई हो, तो पूर्व में जारी पर्यावरणीय स्वीकृति की प्रति एवं अधिरोपित शर्तों के पालन में की गई कार्यवाही की जानकारी फोटोग्राफ्स सहित प्रस्तुत की जाए। साथ ही वृक्षारोपण की अद्यतन स्थिति की जानकारी फोटोग्राफ्स सहित प्रस्तुत की जाए।
7. यदि खदान पूर्व से संचालित है, तो विगत वर्षों में किए गए उत्खनन की वास्तविक मात्रा की जानकारी खनिज विभाग से प्रमाणित करा कर प्रस्तुत की जाए।
8. सी.ई.आर. (Corporate Environment Responsibility) हेतु विस्तृत प्रस्ताव पूर्ण विवरण के साथ प्रस्तुत किया जाए।
9. खनि निरीक्षक एवं परियोजना प्रस्तावक को खदान में रेत के लेवलस (Levels) लेने वाले सर्वेयर (Surveyor) के साथ उपरोक्त समस्त सुसंगत जानकारी / दस्तावेज (अद्यतन फोटोग्राफ्स) सहित प्रस्तुतीकरण दिये जाने हेतु निर्देशित किया जाए।

तदनुसार खनि निरीक्षक एवं परियोजना प्रस्तावक को एस.ई.ए.सी., छत्तीसगढ़ के ज्ञापन दिनांक 22/02/2021 द्वारा प्रस्तुतीकरण हेतु सूचित किया गया।

(ब) समिति की 359वीं बैठक दिनांक 27/02/2021:

प्रस्तुतीकरण हेतु श्री अमित गुप्ता, अधिकृत प्रतिनिधि उपस्थित हुए। समिति द्वारा नस्ती, प्रस्तुत जानकारी का अवलोकन एवं परीक्षण करने पर निम्न स्थिति पाई गई:-

1. ग्राम पंचायत का अनापत्ति प्रमाण पत्र – रेत उत्खनन के संबंध में ग्राम पंचायत खोपा का दिनांक 04/03/2019 का अनापत्ति प्रमाण पत्र प्रस्तुत किया गया है।
2. चिन्हांकित/सीमांकित – कार्यालय कलेक्टर, खनिज शाखा से प्राप्त प्रमाण पत्र अनुसार यह खदान चिन्हांकित/सीमांकित कर घोषित है।
3. उत्खनन योजना – माईनिंग प्लान प्रस्तुत किया गया है, जो खनिज अधिकारी, जिला-कोरिया के ज्ञापन क्रमांक 52/खनिज/2021 कोरिया बैकुण्ठपुर, दिनांक 11/01/2021 द्वारा अनुमोदित है।
4. 500 मीटर की परिधि में स्थित खदान – कार्यालय कलेक्टर (खनिज शाखा), जिला-सूरजपुर के ज्ञापन क्रमांक 116-121 सूरजपुर, दिनांक 08/01/2021 के अनुसार आवेदित खदान से 500 मीटर के भीतर अवस्थित अन्य रेत खदानों की संख्या निरंक है।
5. 200 मीटर की परिधि में स्थित सार्वजनिक क्षेत्र/संरचनाए – कार्यालय कलेक्टर (खनिज शाखा), जिला-सूरजपुर के ज्ञापन क्रमांक 116-121 सूरजपुर, दिनांक 08/01/2021 द्वारा जारी प्रमाण पत्र अनुसार उक्त खदान के 200 मीटर की परिधि में कोई भी सार्वजनिक क्षेत्र जैसे पुल, बांध, एनीकट, मंदिर, मस्जिद, मरघट, राष्ट्रीय राजमार्ग, राज्यमार्ग एवं जल आपूर्ति आदि प्रतिबंधित क्षेत्र निर्मित नहीं है।
6. एल.ओ.आई. का विवरण – एल.ओ.आई. श्री राकेश अग्रवाल के नाम पर है, जो कार्यालय कलेक्टर (खनिज शाखा), जिला-सूरजपुर के ज्ञापन क्रमांक

1110/गौ.ख.रे./रि.ऑ./न.क.27/2020 सूरजपुर, दिनांक 01/12/2020 द्वारा जारी की गई, जिसकी अवधि 6 माह हेतु वैध है।

7. डिस्ट्रीक्ट सर्वे रिपोर्ट – वर्ष 2019 की डिस्ट्रीक्ट सर्वे रिपोर्ट (District Survey Report) की प्रति प्रस्तुत की गई है।
8. महत्वपूर्ण संरचनाओं की दूरी – निकटतम आबादी ग्राम-खोपा 0.52 कि.मी., स्कूल ग्राम-खोपा 0.82 कि.मी. एवं अस्पताल सूरजपुर 11 कि.मी. की दूरी पर स्थित है। राष्ट्रीय राजमार्ग 11 कि.मी. एवं राज्यमार्ग 10.4 कि.मी. दूर है। तालाब 2.1 कि.मी. दूर है। पुल खदान से 756 मीटर की दूरी पर डाउनस्ट्रीम में स्थित है। स्वीकृत रेत खदान के 1 कि.मी. की दूरी पर एनीकट स्थित नहीं है।
9. पारिस्थितिकीय/जैवविविधता संवेदनशील क्षेत्र – परियोजना प्रस्तावक द्वारा 10 कि.मी. की परिधि में अंतर्राज्जीय सीमा, राष्ट्रीय उद्यान, अभयारण्य, केन्द्रीय प्रदूषण नियंत्रण बोर्ड द्वारा घोषित क्रिटिकली पॉल्युटेड एरिया, पारिस्थितिकीय संवेदनशील क्षेत्र या घोषित जैवविविधता क्षेत्र स्थित नहीं होना प्रतिवेदित किया है।
10. खनन स्थल पर नदी के पाट की चौड़ाई एवं खदान की नदी तट से दूरी – आवेदन अनुसार खनन स्थल पर नदी के पाट की चौड़ाई – अधिकतम 315 मीटर, न्यूनतम 206 मीटर तथा खनन स्थल की लंबाई – अधिकतम 485 मीटर, न्यूनतम 466 मीटर एवं चौड़ाई – अधिकतम 130 मीटर, न्यूनतम 75 मीटर दर्शाई गई है। खदान की नदी तट के किनारे से दूरी अधिकतम 42 मीटर, न्यूनतम 22 मीटर है।
11. खदान स्थल पर रेत की मोटाई – आवेदन अनुसार स्थल पर रेत की गहराई – 4.21 मीटर तथा रेत खनन की प्रस्तावित गहराई – 2 मीटर दर्शाई गई है। अनुमोदित माईनिंग प्लान अनुसार खदान में माईनेबल रेत की मात्रा – 76,000 घनमीटर है। रेत उत्खनन हेतु प्रस्तावित स्थल पर वर्तमान में उपलब्ध रेत सतह की मोटाई जानने के लिए, प्रस्तावित स्थल पर 4 गड्ढे (Pits) खोदकर उसकी वास्तविक गहराई का मापन कर, खनिज विभाग से प्रमाणित जानकारी प्रस्तुत की गई है। इसके अनुसार रेत की उपलब्ध औसत मोटाई 4.21 मीटर है। रेत की वास्तविक गहराई हेतु पंचनामा भी प्रस्तुत किया गया है।
12. पूर्व में जारी पर्यावरणीय स्वीकृति संबंधी विवरण:- इस खदान को पूर्व में पर्यावरणीय स्वीकृति जारी नहीं की गई है।
13. खदान क्षेत्र में रेत सतह के लेवलस – रेत उत्खनन हेतु प्रस्तावित स्थल एवं प्रस्तावित स्थल के चारों तरफ में 100 मीटर की दूरी तक, 25 मीटर गुणा 25 मीटर के ग्रिड बिन्दुओं पर दिनांक 02/12/2020 को रेत सतह के वर्तमान लेवलस (Levels) लेकर, उन्हें खनिज विभाग से प्रमाणीकरण उपरांत फोटोग्राफ्स सहित जानकारी/दस्तावेज प्रस्तुत किये गये हैं।
14. कॉर्पोरेट पर्यावरणीय दायित्व (C.E.R.) – परियोजना प्रस्तावक द्वारा समिति के समक्ष विस्तार से चर्चा उपरांत निम्नानुसार विस्तृत प्रस्ताव प्रस्तुत किया गया है:-

Capital Investment (in Lakh)	Percentage of Capital Investment	Amount for CER Activities	Amount Proposed & Details for CER Activities (in Lakh Rupees)
------------------------------	----------------------------------	---------------------------	---

Rupees)	to be Spent	(in Lakh Rupees)	Particulars	CER Fund Allocation (in Lakh Rupees)
40.72	2%	0.82	Following activities at Nearby Government Primary School, Village- Khopa	
			Rain Water Harvesting System	0.66
			Running water facility for Toilets	0.15
			Plantation	0.05
			Total	0.86

15. रेत उत्खनन मैनुअल विधि से एवं भराई का कार्य लोडर द्वारा कराया जाना प्रस्तावित है।
16. परियोजना प्रस्तावक द्वारा 2 मीटर की गहराई तक उत्खनन की अनुमति मांगी है। अनुमोदित उत्खनन योजना में उत्खनन किए जाने वाले क्षेत्र की वार्षिक रेत पुनःभरण संबंधी अध्ययन कार्य एवं तत्संबंधी आंकड़ों का समावेश नहीं किया गया है। रेड़ नदी छोटी नदी है तथा इसमें वर्षाकाल में सामान्यतः 1 मीटर गहराई से अधिक रेत का पुनःभराव होने की संभावना है।

समिति द्वारा विचार विमर्श उपरांत सर्वसम्मति से निम्नानुसार निर्णय लिया गया:-

1. आवेदित खदान (ग्राम-खोपा) का रकबा 4 हेक्टेयर है। खदान की सीमा से 500 मीटर की परिधि में स्वीकृत/संचालित खदानों का कुल क्षेत्रफल 5 हेक्टेयर या उससे कम होने के कारण यह खदान बी-2 श्रेणी की मानी गयी।
2. वृक्षारोपण कार्य - प्राथमिकता के आधार पर नदी तट पर कुल 2,000 नग पौधे - 1,000 नग अर्जुन के पौधे तथा शेष 1,000 नग (जामुन, करंज, बांस, आम आदि) पौधे लगाए जायेंगे। इसके अतिरिक्त पहुंच मार्ग पर 750 नग पौधे लगाए जायेंगे।
3. परियोजना प्रस्तावक रेत खदान क्षेत्र में आगामी 1.5 वर्ष में विस्तृत गाद अध्ययन (Siltation Study) करायेगा, ताकि रेत के पुनःभरण (Replenishment) बाबत सही आंकड़े, रेत उत्खनन का नदी, नदीतल, स्थानीय वनस्पति, जीव एवं सूक्ष्म जीवों पर प्रभाव तथा नदी के पानी की गुणवत्ता पर रेत उत्खनन के प्रभाव की सही जानकारी प्राप्त हो सके।
4. लीज क्षेत्र की सतह का बेसलाईन डाटा -
 - i. रेत खनन उपरांत मानसून के पूर्व (मई माह के अंतिम सप्ताह/जून के प्रथम सप्ताह) इन्ही गिड बिन्दुओं में माईनिंग लीज क्षेत्र तथा लीज क्षेत्र के अपस्ट्रीम एवं डाउनस्ट्रीम में 100 मीटर तक तथा खनन लीज के बाहर / नदी तट (दोनों ओर) से 100 मीटर तक के क्षेत्र में नदी सतह के स्तरों (Levels) का सर्वे पूर्व निर्धारित गिड बिन्दुओं पर किया जायेगा।
 - ii. इसी प्रकार मानसून के बाद (अक्टूबर/नवम्बर माह में रेत उत्खनन प्रारंभ करने के पूर्व) इन्ही गिड बिन्दुओं पर रेत सतह के लेवलस (Levels) का मापन किया जाएगा।

iii. रेत सतह के पूर्व निर्धारित गिड बिन्दुओं पर रेत सतह के लेवलस (Levels) के मापन का कार्य आगामी 3 वर्ष तक निरंतर किया जाएगा। पोस्ट-मानसून के आंकड़ें दिसम्बर 2021, 2022, 2023 एवं प्री-मानसून के आंकड़ें अगस्त 2021, 2022, 2023 तक अनिवार्य रूप से एस.ई.आई.ए.ए., छत्तीसगढ़ को प्रस्तुत किए जायेंगे।

5. समिति द्वारा विचार विमर्श उपरांत सर्वसम्मति से श्री राकेश अग्रवाल, पी-1, खोपा सेण्ड माईन, खसरा क्रमांक 2240, ग्राम-खोपा, तहसील-भैयाथान, जिला-सूरजपुर, कुल लीज क्षेत्रफल 4 हेक्टेयर क्षेत्र में, रेत उत्खनन अधिकतम 1 मीटर की गहराई तक सीमित रखते हुए, कुल 40,000 घनमीटर प्रतिवर्ष रेत उत्खनन हेतु परिशिष्ट-03 में वर्णित शर्तों के अधीन पर्यावरणीय स्वीकृति, जारी दिनांक से 02 वर्ष तक की अवधि हेतु दिये जाने की अनुशंसा की गई। रेत की खुदाई श्रमिकों द्वारा (Manually) की जाएगी। रिवर बेड (River Bed) में भारी वाहनों का प्रवेश प्रतिबंधित रहेगा। लीज क्षेत्र में स्थित रेत खुदाई गड्ढे (Excavation pits) से लोडिंग प्वाइंट तक रेत का परिवहन ट्रैक्टर ट्रॉली द्वारा किया जाएगा।

राज्य स्तर पर्यावरण समाघात निर्धारण प्राधिकरण (एस.ई.आई.ए.ए.), छत्तीसगढ़ को तदानुसार सूचित किया जाए।

5. मेसर्स श्री नधीर कुमार पैकरा (ओ-2, भैयाथान सेण्ड माईन), ग्राम-भैयाथान, तहसील-भैयाथान, जिला-सूरजपुर (सचिवालय का नस्ती क्रमांक 1516)

ऑनलाईन आवेदन - प्रपोजल नम्बर - एसआईए / सीजी / एमआईएन / 192039 / 2021, दिनांक 15 / 01 / 2021।

प्रस्ताव का विवरण - यह प्रस्तावित रेत खदान (गौण खनिज) है। यह खदान ग्राम-भैयाथान, तहसील-भैयाथान, जिला-सूरजपुर स्थित खसरा क्रमांक 1055, कुल क्षेत्रफल - 4.95 हेक्टेयर में प्रस्तावित है। उत्खनन रेड़ नदी से किया जाना प्रस्तावित है। खदान की आवेदित उत्खनन क्षमता - 88,952 घनमीटर प्रतिवर्ष है।

बैठकों का विवरण -

(अ) समिति की 355वीं बैठक दिनांक 27 / 01 / 2021:

समिति द्वारा प्रकरण की नस्ती एवं प्रस्तुत जानकारी का परीक्षण तथा तत्समय सर्वसम्मति से निम्नानुसार निर्णय लिया गया था:-

1. प्रस्तावित खनन क्षेत्र की लंबाई एवं चौड़ाई तथा नदी के पाट की चौड़ाई की जानकारी प्रस्तुत की जाए।
2. रेत उत्खनन हेतु प्रस्तावित स्थल एवं प्रस्तावित स्थल के अपस्ट्रीम तथा डाउनस्ट्रीम में 100 मीटर की दूरी तक, 25 मीटर गुणा 25 मीटर का गिड बनाकर, वर्तमान में रेत सतह के लेवलस (Levels) लेकर गिड मैप में प्रदर्शित कर प्रस्तुत किये जाये। इसके अतिरिक्त खनन लीज के बाहर / नदी तट (दोनों ओर) से 100 मीटर तक के क्षेत्र में नदी सतह के स्तरों (Levels) का भी सर्वे किया जाये। उक्त लेवलस (Levels) हेतु कम से कम 2 टेम्पररी बेंच मार्क (Concreted TBM structure) निर्धारित किये जायें। टेम्पररी बेंच मार्क (TBM) में आर.एल., को-ऑर्डिनेटस (Co-ordinates) अंकित किये जाये। गिड मैप में

टेम्पररी बेंच मार्क (TBM) को भी दर्शाकर, उन्हें खनिज विभाग से प्रमाणीकरण उपरांत फोटोग्राफ्स सहित जानकारी / दस्तावेज प्रस्तुत किये जायें।

3. नदीतट से खदान की सीमा की दूरी न्यूनतम 7.5 मीटर या नदी के पाट की चौड़ाई का 10 प्रतिशत (जो भी अधिक हो) रखी जानी है। यदि इसके अनुसार खदान के कुछ क्षेत्र में उत्खनन किया जाना संभव न हो तो उसकी गणना कर, नक्शे पर दर्शाकर, इसका उल्लेख माईनिंग प्लान में अनिवार्य रूप से कराया जाये। खदान के खनन क्षेत्र एवं प्रतिबंधित क्षेत्र को मौके पर खनिज विभाग से सीमांकन कराकर, प्रमाण पत्र प्राप्त किया जाए।
4. प्रस्तावित स्थल से निकटतम पुल, बांध, एनीकट एवं जल आपूर्ति स्रोत की दूरी बाबत जानकारी प्रस्तुत की जाए। पुल / एनीकट की दूरी खदान के अपस्ट्रीम में न्यूनतम 500 मीटर तथा डाउनस्ट्रीम में न्यूनतम 250 मीटर रखा जाना आवश्यक है। यदि लीज क्षेत्र उपरोक्तानुसार दूरी के अंदर स्थित हो, तो उपरोक्त आधार पर खनन हेतु प्रतिबंधित क्षेत्र को आवश्यकतानुसार नक्शे पर चिन्हित कर, उसका मौके पर सीमांकन तथा माईनिंग प्लान में इस बाबत उल्लेख किया जाए।
5. रेत उत्खनन हेतु प्रस्तावित स्थल पर वर्तमान में उपलब्ध रेत की मोटाई जानने के लिए, प्रति हेक्टेयर में कम से कम एक गड्ढा (Pit) खोदकर उसकी वास्तविक गहराई का मापन कर, खनिज विभाग से प्रमाणित जानकारी प्रस्तुत की जाए। रेत की वास्तविक गहराई हेतु पंचनामा भी प्रस्तुत किया जाये।
6. यदि पूर्व में आवेदित स्थल पर खनन हेतु राज्य स्तर पर्यावरण समाघात निर्धारण प्राधिकरण (एस.ई.आई.ए.ए.), छत्तीसगढ़ अथवा जिला स्तरीय पर्यावरण समाघात निर्धारण प्राधिकरण (डी.ई.आई.ए.ए.), छत्तीसगढ़ द्वारा पर्यावरणीय स्वीकृति दी गई हो, तो पूर्व में जारी पर्यावरणीय स्वीकृति की प्रति एवं अधिरोपित शर्तों के पालन में की गई कार्यवाही की जानकारी फोटोग्राफ्स सहित प्रस्तुत की जाए। साथ ही वृक्षारोपण की अद्यतन स्थिति की जानकारी फोटोग्राफ्स सहित प्रस्तुत की जाए।
7. यदि खदान पूर्व से संचालित है, तो विगत वर्षों में किए गए उत्खनन की वास्तविक मात्रा की जानकारी खनिज विभाग से प्रमाणित करा कर प्रस्तुत की जाए।
8. सी.ई.आर. (Corporate Environment Responsibility) हेतु विस्तृत प्रस्ताव पूर्ण विवरण के साथ प्रस्तुत किया जाए।
9. खनि निरीक्षक एवं परियोजना प्रस्तावक को खदान में रेत के लेवलस (Levels) लेने वाले सर्वेयर (Surveyor) के साथ उपरोक्त समस्त सुसंगत जानकारी / दस्तावेज (अद्यतन फोटोग्राफ्स) सहित प्रस्तुतीकरण दिये जाने हेतु निर्देशित किया जाए।

तदानुसार खनि निरीक्षक एवं परियोजना प्रस्तावक को एस.ई.ए.सी., छत्तीसगढ़ के ज्ञापन दिनांक 22/02/2021 द्वारा प्रस्तुतीकरण हेतु सूचित किया गया।

(ब) समिति की 359वीं बैठक दिनांक 27/02/2021:

प्रस्तुतीकरण हेतु श्री नधीर कुमार पैकरा, प्रोपराईटर उपस्थित हुए। समिति द्वारा नस्ती, प्रस्तुत जानकारी का अवलोकन एवं परीक्षण करने पर निम्न स्थिति पाई गई:-

1. **ग्राम पंचायत का अनापत्ति प्रमाण पत्र** – रेत उत्खनन के संबंध में ग्राम पंचायत भैयाथान का दिनांक 20/08/2019 का अनापत्ति प्रमाण पत्र प्रस्तुत किया गया है।
2. **चिन्हांकित/सीमांकित** – कार्यालय कलेक्टर, खनिज शाखा से प्राप्त प्रमाण पत्र अनुसार यह खदान चिन्हांकित/सीमांकित कर घोषित है।
3. **उत्खनन योजना** – माइनिंग प्लान प्रस्तुत किया गया है, जो खनि अधिकारी, जिला-कोरिया के ज्ञापन पृ.क्रमांक/49/खनिज/2021 कोरिया बैकुण्ठपुर, दिनांक 11/01/2021 द्वारा अनुमोदित है।
4. **500 मीटर की परिधि में स्थित खदान** – कार्यालय कलेक्टर (खनिज शाखा), जिला-सूरजपुर के ज्ञापन क्रमांक 46/खनिज/2021 सूरजपुर, दिनांक 06/01/2021 के अनुसार आवेदित खदान से 500 मीटर के भीतर अवस्थित अन्य रेत खदानों की संख्या निरंक है।
5. **200 मीटर की परिधि में स्थित सार्वजनिक क्षेत्र/संरचनाएँ** – कार्यालय कलेक्टर (खनिज शाखा), जिला-सूरजपुर के ज्ञापन क्रमांक 44/खनिज/2021 सूरजपुर, दिनांक 06/01/2021 द्वारा जारी प्रमाण पत्र अनुसार उक्त खदान के 200 मीटर की परिधि में कोई भी सार्वजनिक क्षेत्र जैसे बांध, एनीकट, मंदिर, मस्जिद, मरघट, राष्ट्रीय राजमार्ग एवं जल आपूर्ति आदि प्रतिबंधित क्षेत्र निर्मित नहीं है। पुल खदान से 200 मीटर की दूरी में डाउनस्ट्रीम में स्थित है।
6. **एल.ओ.आई. का विवरण** – एल.ओ.आई. श्री नधीर कुमार पैकरा के नाम पर है, जो कार्यालय कलेक्टर (खनिज शाखा), जिला-सूरजपुर के ज्ञापन क्रमांक 1073/गौ.ख.रे./रि.ऑ./न.क.19/2020 सूरजपुर, दिनांक 28/11/2020 द्वारा जारी की गई, जिसकी अवधि 6 माह हेतु वैध है।
7. **डिस्ट्रीक्ट सर्वे रिपोर्ट** – वर्ष 2019 की डिस्ट्रीक्ट सर्वे रिपोर्ट (District Survey Report) की प्रति प्रस्तुत की गई है।
8. **वन विभाग का अनापत्ति प्रमाण पत्र** – कार्यालय वनमण्डलाधिकारी, सूरजपुर वनमण्डल, सूरजपुर के ज्ञापन क्रमांक/मा.चि./4626 सूरजपुर, दिनांक 23/11/2019 से जारी अनापत्ति प्रमाण पत्र प्रस्तुत किया गया है।
9. **महत्वपूर्ण संरचनाओं की दूरी** – निकटतम आबादी ग्राम-भैयाथान 0.28 कि.मी., स्कूल ग्राम-भैयाथान 0.61 कि.मी. एवं अस्पताल ग्राम-भैयाथान 1.25 कि.मी. की दूरी पर स्थित है। राष्ट्रीय राजमार्ग 16.5 कि.मी. एवं राज्यमार्ग 0.2 कि.मी. दूर है। ग्रामीण कच्ची सड़क 0.07 कि.मी., नाला 0.75 कि.मी. एवं तालाब 0.53 कि.मी. दूर है। पुल खदान से 200 मीटर की दूरी पर डाउनस्ट्रीम में स्थित है। स्वीकृत रेत खदान के 1 कि.मी. की दूरी पर एनीकट स्थित नहीं है।
10. **पारिस्थितिकीय/जैवविविधता संवेदनशील क्षेत्र** – परियोजना प्रस्तावक द्वारा 10 कि.मी. की परिधि में अंतर्राज्यीय सीमा, राष्ट्रीय उद्यान, अभयारण्य, केन्द्रीय प्रदूषण नियंत्रण बोर्ड द्वारा घोषित क्रिटिकली पॉल्युटेड एरिया, पारिस्थितिकीय संवेदनशील क्षेत्र या घोषित जैवविविधता क्षेत्र स्थित नहीं होना प्रतिवेदित किया है।
11. **खनन स्थल पर नदी के पाट की चौड़ाई एवं खदान की नदी तट से दूरी** – आवेदन अनुसार खनन स्थल पर नदी के पाट की चौड़ाई – अधिकतम 200 मीटर, न्यूनतम 137 मीटर तथा खनन स्थल की लंबाई – अधिकतम 562

मीटर, न्यूनतम 512 मीटर एवं चौड़ाई – अधिकतम 101 मीटर, न्यूनतम 62 मीटर दर्शाई गई है। खदान की नदी तट के किनारे से दूरी अधिकतम 33 मीटर, न्यूनतम 7 मीटर है, जबकि इसकी नदी तट से न्यूनतम दूरी 7.5 मीटर अथवा नदी के पाट की चौड़ाई का 10 प्रतिशत होना चाहिए।

12. **खदान स्थल पर रेत की मोटाई** – आवेदन अनुसार स्थल पर रेत की गहराई – 4.13 मीटर तथा रेत खनन की प्रस्तावित गहराई – 2 मीटर दर्शाई गई है। अनुमोदित माईनिंग प्लान अनुसार खदान में माईनेबल रेत की मात्रा – 88,952 घनमीटर है। रेत उत्खनन हेतु प्रस्तावित स्थल पर वर्तमान में उपलब्ध रेत सतह की मोटाई जानने के लिए, प्रस्तावित स्थल पर 5 गड्ढे (Pits) खोदकर उसकी वास्तविक गहराई का मापन कर, खनिज विभाग से प्रमाणित जानकारी प्रस्तुत की गई है। इसके अनुसार रेत की उपलब्ध औसत मोटाई 4.13 मीटर है। रेत की वास्तविक गहराई हेतु पंचनामा भी प्रस्तुत किया गया है।
13. **पूर्व में जारी पर्यावरणीय स्वीकृति संबंधी विवरण:-** इस खदान को पूर्व में पर्यावरणीय स्वीकृति जारी नहीं की गई है।
14. **खदान क्षेत्र में रेत सतह के लेवलस** – रेत उत्खनन हेतु प्रस्तावित स्थल एवं प्रस्तावित स्थल के चारों तरफ में 100 मीटर की दूरी तक, 25 मीटर गुणा 25 मीटर के ग्रिड बिन्दुओं पर दिनांक 03/12/2020 को रेत सतह के वर्तमान लेवलस (Levels) लेकर, उन्हें खनिज विभाग से प्रमाणीकरण उपरांत फोटोग्राफ्स सहित जानकारी/दस्तावेज प्रस्तुत किये गये हैं।
15. **कॉर्पोरेट पर्यावरणीय दायित्व (C.E.R.)** – परियोजना प्रस्तावक द्वारा समिति के समक्ष विस्तार से चर्चा उपरांत निम्नानुसार विस्तृत प्रस्ताव प्रस्तुत किया गया है:-

Capital Investment (in Lakh Rupees)	Percentage of Capital Investment to be Spent	Amount for CER Activities (in Lakh Rupees)	Amount Proposed & Details for CER Activities (in Lakh Rupees)	
			Particulars	CER Fund Allocation (in Lakh Rupees)
60.25	2%	1.21	Following activities at Nearby Government Higher Secondary School, Village- Bhaiyathan	
			Rain Water Harvesting System	0.85
			Potable Drinking water Facility	0.20
			Running water facility for Toilets	0.15
			Plantation	0.05
			Total	1.25

16. **गैर माईनिंग क्षेत्र –**

- i. नदी के पाट की चौड़ाई अधिकतम 200 मीटर, न्यूनतम 137 मीटर है, जबकि खदान की नदी तट के किनारे से दूरी अधिकतम 33 मीटर, न्यूनतम 7 मीटर है। नये दिशा निर्देशों के अनुसार नदी तट से न्यूनतम 7.5 मीटर

- अथवा नदी के पाट की चौड़ाई का 10 प्रतिशत दूरी तक के क्षेत्र में खनन नहीं किया जा सकता। माईनिंग प्लान के अनुसार नदी तट के किनारे से खनन क्षेत्र की दूरी नदी के पाट की चौड़ाई का 10 प्रतिशत छोड़कर उत्खनन किया जाना प्रस्तावित है, जिसमें 302 वर्गमीटर गैर माईनिंग क्षेत्र रखा गया है।
- ii. पुल खदान से 200 मीटर की दूरी पर डाउनस्ट्रीम में स्थित है। नये गाइडलाईन अनुसार पुल डाउनस्ट्रीम में स्थित होने के कारण खदान से पुल की दूरी कम से कम 250 मीटर होना आवश्यक है। अतः पुल की तरफ से खदान से 50 मीटर लंबाई का खनन क्षेत्र को खनन के लिए प्रतिबंधित किया गया है। उपरोक्तानुसार माईनिंग प्लान अनुसार 2,381 वर्गमीटर गैर माईनिंग क्षेत्र रखा गया है।
 - iii. उपरोक्तानुसार माईनिंग प्लान में कुल गैर माईनिंग क्षेत्र 2,683 वर्गमीटर प्रस्तावित किया गया है। अतः रेत उत्खनन का कार्य खदान के अवशेष 4.681 हेक्टेयर क्षेत्र में किया जाना प्रस्तावित है।
17. रेत उत्खनन मैनुअल विधि से एवं भराई का कार्य लोडर द्वारा कराया जाना प्रस्तावित है।
18. परियोजना प्रस्तावक द्वारा 2 मीटर की गहराई तक उत्खनन की अनुमति मांगी है। अनुमोदित उत्खनन योजना में उत्खनन किए जाने वाले क्षेत्र की वार्षिक रेत पुनःभरण संबंधी अध्ययन कार्य एवं तत्संबंधी आंकड़ों का समावेश नहीं किया गया है। रेड नदी छोटी नदी है तथा इसमें वर्षाकाल में सामान्यतः 1 मीटर गहराई से अधिक रेत का पुनःभराव होने की संभावना है।

समिति द्वारा विचार विमर्श उपरांत सर्वसम्मति से निम्नानुसार निर्णय लिया गया:-

1. आवेदित खदान (ग्राम-भैयाथान) का रकबा 4.95 हेक्टेयर है। खदान की सीमा से 500 मीटर की परिधि में स्वीकृत/संचालित खदानों का कुल क्षेत्रफल 5 हेक्टेयर या उससे कम होने के कारण यह खदान बी-2 श्रेणी की मानी गयी।
2. वृक्षारोपण कार्य - प्राथमिकता के आधार पर नदी तट पर कुल 2,000 नग पौधे - 1,000 नग अर्जुन के पौधे तथा शेष 1,000 नग (जामुन, करंज, बांस, आम आदि) पौधे लगाए जायेंगे। इसके अतिरिक्त पहुंच मार्ग पर 750 नग पौधे लगाए जायेंगे।
3. परियोजना प्रस्तावक रेत खदान क्षेत्र में आगामी 1.5 वर्ष में विस्तृत गाद अध्ययन (Siltation Study) करायेगा, ताकि रेत के पुनःभरण (Replenishment) बाबत सही आंकड़े, रेत उत्खनन का नदी, नदीतल, स्थानीय वनस्पति, जीव एवं सूक्ष्म जीवों पर प्रभाव तथा नदी के पानी की गुणवत्ता पर रेत उत्खनन के प्रभाव की सही जानकारी प्राप्त हो सके।
4. लीज क्षेत्र की सतह का बेसलाईन डाटा -
 - i. रेत खनन उपरांत मानसून के पूर्व (मई माह के अंतिम सप्ताह/जून के प्रथम सप्ताह) इन्ही गिड बिन्दुओं में माईनिंग लीज क्षेत्र तथा लीज क्षेत्र के अपस्ट्रीम एवं डाउनस्ट्रीम में 100 मीटर तक तथा खनन लीज के बाहर / नदी तट (दोनों ओर) से 100 मीटर तक के क्षेत्र में नदी सतह के स्तरों (Levels) का सर्वे पूर्व निर्धारित गिड बिन्दुओं पर किया जायेगा।

- ii. इसी प्रकार मानसून के बाद (अक्टूबर/नवम्बर माह में रेत उत्खनन प्रारंभ करने के पूर्व) इन्ही ग्रिड बिन्दुओं पर रेत सतह के लेवलस (Levels) का मापन किया जाएगा।
 - iii. रेत सतह के पूर्व निर्धारित ग्रिड बिन्दुओं पर रेत सतह के लेवलस (Levels) के मापन का कार्य आगामी 3 वर्ष तक निरंतर किया जाएगा। पोस्ट-मानसून के आंकड़ें दिसम्बर 2021, 2022, 2023 एवं प्री-मानसून के आंकड़ें अगस्त 2021, 2022, 2023 तक अनिवार्य रूप से एस.ई.आई.ए.ए., छत्तीसगढ़ को प्रस्तुत किए जायेंगे।
5. समिति द्वारा विचार विमर्श उपरांत सर्वसम्मति से श्री नधीर कुमार पैकरा, ओ-2, भैयाथान सेण्ड माईन, खसरा क्रमांक 1055, ग्राम-भैयाथान, तहसील-भैयाथान, जिला-सूरजपुर, कुल लीज क्षेत्रफल 4.95 हेक्टेयर में से गैर माईनिंग क्षेत्र 2,683 वर्गमीटर क्षेत्र कम करने पर 4.681 हेक्टेयर क्षेत्र में, रेत उत्खनन अधिकतम 1 मीटर की गहराई तक सीमित रखते हुए, कुल 46,800 घनमीटर प्रतिवर्ष रेत उत्खनन हेतु परिशिष्ट-04 में वर्णित शर्तों के अधीन पर्यावरणीय स्वीकृति, जारी दिनांक से 02 वर्ष तक की अवधि हेतु दिये जाने की अनुशंसा की गई। रेत की खुदाई श्रमिकों द्वारा (Manually) की जाएगी। रिवर बेड (River Bed) में भारी वाहनों का प्रवेश प्रतिबंधित रहेगा। लीज क्षेत्र में स्थित रेत खुदाई गड्ढे (Excavation pits) से लोडिंग प्वाइंट तक रेत का परिवहन ट्रैक्टर ट्रॉली द्वारा किया जाएगा।
 6. गैर माईनिंग क्षेत्र एवं अवशेष माईनिंग क्षेत्र का मौके पर खनिज विभाग से स्पष्ट सीमांकन कराने के उपरांत ही खनिज विभाग द्वारा उत्खनन की अनुमति दी जाएगी।

राज्य स्तर पर्यावरण समाघात निर्धारण प्राधिकरण (एस.ई.आई.ए.ए.), छत्तीसगढ़ को तदानुसार सूचित किया जाए।

6. मेसर्स श्री अभिषेक साहू (एस-2, नमना सेण्ड माईन), ग्राम-नमना, तहसील-प्रेमनगर, जिला-सूरजपुर (सचिवालय का नस्ती क्रमांक 1517)

ऑनलाईन आवेदन - प्रपोजल नम्बर - एसआईए / सीजी / एमआईएन / 193301/2021, दिनांक 15/01/2021।

प्रस्ताव का विवरण - यह प्रस्तावित रेत खदान (गौण खनिज) है। यह खदान ग्राम-नमना, तहसील-प्रेमनगर, जिला-सूरजपुर स्थित खसरा क्रमांक 727, 584 एवं 585, कुल क्षेत्रफल - 4.98 हेक्टेयर में प्रस्तावित है। उत्खनन अटेम नदी से किया जाना प्रस्तावित है। खदान की आवेदित उत्खनन क्षमता - 84,628 घनमीटर प्रतिवर्ष है।

बैठकों का विवरण -

(अ) समिति की 355वीं बैठक दिनांक 27/01/2021:

समिति द्वारा प्रकरण की नस्ती एवं प्रस्तुत जानकारी का परीक्षण तथा तत्समय सर्वसम्मति से निम्नानुसार निर्णय लिया गया था:-

1. प्रस्तावित खनन क्षेत्र की लंबाई एवं चौड़ाई तथा नदी के पाट की चौड़ाई की जानकारी प्रस्तुत की जाए।

2. रेत उत्खनन हेतु प्रस्तावित स्थल एवं प्रस्तावित स्थल के अपस्ट्रीम तथा डाउनस्ट्रीम में 100 मीटर की दूरी तक, 25 मीटर गुणा 25 मीटर का ग्रिड बनाकर, वर्तमान में रेत सतह के लेवलस (Levels) लेकर ग्रिड मैप में प्रदर्शित कर प्रस्तुत किये जाये। इसके अतिरिक्त खनन लीज के बाहर / नदी तट (दोनों ओर) से 100 मीटर तक के क्षेत्र में नदी सतह के स्तरों (Levels) का भी सर्वे किया जाये। उक्त लेवलस (Levels) हेतु कम से कम 2 टेम्पररी बेंच मार्क (Concreted TBM structure) निर्धारित किये जायें। टेम्पररी बेंच मार्क (TBM) में आर.एल., को-ऑर्डिनेट्स (Co-ordinates) अंकित किये जाये। ग्रिड मैप में टेम्पररी बेंच मार्क (TBM) को भी दर्शाकर, उन्हें खनिज विभाग से प्रमाणीकरण उपरांत फोटोग्राफ्स सहित जानकारी/दस्तावेज प्रस्तुत किये जायें।
3. नदीतट से खदान की सीमा की दूरी न्यूनतम 7.5 मीटर या नदी के पाट की चौड़ाई का 10 प्रतिशत (जो भी अधिक हो) रखी जानी है। यदि इसके अनुसार खदान के कुछ क्षेत्र में उत्खनन किया जाना संभव न हो तो उसकी गणना कर, नक्शे पर दर्शाकर, इसका उल्लेख माईनिंग प्लान में अनिवार्य रूप से कराया जाये। खदान के खनन क्षेत्र एवं प्रतिबंधित क्षेत्र को मौके पर खनिज विभाग से सीमांकन कराकर, प्रमाण पत्र प्राप्त किया जाए।
4. प्रस्तावित स्थल से निकटतम पुल, बांध, एनीकट एवं जल आपूर्ति स्रोत की दूरी बाबत जानकारी प्रस्तुत की जाए। पुल / एनीकट की दूरी खदान के अपस्ट्रीम में न्यूनतम 500 मीटर तथा डाउनस्ट्रीम में न्यूनतम 250 मीटर रखा जाना आवश्यक है। यदि लीज क्षेत्र उपरोक्तानुसार दूरी के अंदर स्थित हो, तो उपरोक्त आधार पर खनन हेतु प्रतिबंधित क्षेत्र को आवश्यकतानुसार नक्शे पर चिन्हित कर, उसका मौके पर सीमांकन तथा माईनिंग प्लान में इस बाबत उल्लेख किया जाए।
5. रेत उत्खनन हेतु प्रस्तावित स्थल पर वर्तमान में उपलब्ध रेत की मोटाई जानने के लिए, प्रति हेक्टेयर में कम से कम एक गड्ढा (Pit) खोदकर उसकी वास्तविक गहराई का मापन कर, खनिज विभाग से प्रमाणित जानकारी प्रस्तुत की जाए। रेत की वास्तविक गहराई हेतु पंचनामा भी प्रस्तुत किया जाये।
6. यदि पूर्व में आवेदित स्थल पर खनन हेतु राज्य स्तर पर्यावरण समाघात निर्धारण प्राधिकरण (एस.ई.आई.ए.ए.), छत्तीसगढ़ अथवा जिला स्तरीय पर्यावरण समाघात निर्धारण प्राधिकरण (डी.ई.आई.ए.ए.), छत्तीसगढ़ द्वारा पर्यावरणीय स्वीकृति दी गई हो, तो पूर्व में जारी पर्यावरणीय स्वीकृति की प्रति एवं अधिरोपित शर्तों के पालन में की गई कार्यवाही की जानकारी फोटोग्राफ्स सहित प्रस्तुत की जाए। साथ ही वृक्षारोपण की अद्यतन स्थिति की जानकारी फोटोग्राफ्स सहित प्रस्तुत की जाए।
7. यदि खदान पूर्व से संचालित है, तो विगत वर्षों में किए गए उत्खनन की वास्तविक मात्रा की जानकारी खनिज विभाग से प्रमाणित करा कर प्रस्तुत की जाए।
8. सी.ई.आर. (Corporate Environment Responsibility) हेतु विस्तृत प्रस्ताव पूर्ण विवरण के साथ प्रस्तुत किया जाए।
9. खनि निरीक्षक एवं परियोजना प्रस्तावक को खदान में रेत के लेवलस (Levels) लेने वाले सर्वेयर (Surveyor) के साथ उपरोक्त समस्त सुसंगत जानकारी / दस्तावेज (अद्यतन फोटोग्राफ्स) सहित प्रस्तुतीकरण दिये जाने हेतु निर्देशित किया जाए।

तदनुसार खनि निरीक्षक एवं परियोजना प्रस्तावक को एस.ई.ए.सी., छत्तीसगढ़ के ज्ञापन दिनांक 22/02/2021 द्वारा प्रस्तुतीकरण हेतु सूचित किया गया।

(ब) समिति की 359वीं बैठक दिनांक 27/02/2021:

प्रस्तुतीकरण हेतु श्री राजेश कुमार सिंह, अधिकृत प्रतिनिधि उपस्थित हुए। समिति द्वारा नस्ती, प्रस्तुत जानकारी का अवलोकन एवं परीक्षण करने पर निम्न स्थिति पाई गई:-

1. **ग्राम पंचायत का अनापत्ति प्रमाण पत्र** - रेत उत्खनन के संबंध में ग्राम पंचायत नमना का दिनांक 24/08/2019 का अनापत्ति प्रमाण पत्र प्रस्तुत किया गया है।
2. **चिन्हांकित/सीमांकित** - कार्यालय कलेक्टर, खनिज शाखा से प्राप्त प्रमाण पत्र अनुसार यह खदान चिन्हांकित/सीमांकित कर घोषित है।
3. **उत्खनन योजना** - माईनिंग प्लान प्रस्तुत किया गया है, जो खनिज अधिकारी, जिला-कोरिया के ज्ञापन क्रमांक 63/खनिज/2021 कोरिया बैकुण्ठपुर, दिनांक 12/01/2021 द्वारा अनुमोदित है।
4. **500 मीटर की परिधि में स्थित खदान** - कार्यालय कलेक्टर (खनिज शाखा), जिला-सूरजपुर के ज्ञापन क्रमांक 13/खनि/न.क्र.15/2021 सूरजपुर, दिनांक 06/01/2021 के अनुसार आवेदित खदान से 500 मीटर के भीतर अवस्थित अन्य रेत खदानों की संख्या निरंक है।
5. **200 मीटर की परिधि में स्थित सार्वजनिक क्षेत्र/संरचनाएँ** - कार्यालय कलेक्टर (खनिज शाखा), जिला-सूरजपुर के ज्ञापन क्रमांक 11/खनि/न.क्र. 15/2021 सूरजपुर, दिनांक 06/01/2021 द्वारा जारी प्रमाण पत्र अनुसार उक्त खदान के 200 मीटर की परिधि में कोई भी सार्वजनिक क्षेत्र जैसे पुल, बांध, एनीकट, मंदिर, मस्जिद, मरघट एवं जल आपूर्ति आदि प्रतिबंधित क्षेत्र निर्मित नहीं है।
6. **एल.ओ.आई. का विवरण** - एल.ओ.आई. श्री अभिषेक साहू के नाम पर है, जो कार्यालय कलेक्टर (खनिज शाखा), जिला-सूरजपुर के ज्ञापन क्रमांक 1091/गौ.ख.रे./रि.ऑ./न.क्र.15/2020 सूरजपुर, दिनांक 28/11/2020 द्वारा जारी की गई, जिसकी अवधि 6 माह हेतु वैध है।
7. **डिस्ट्रीक्ट सर्वे रिपोर्ट** - वर्ष 2019 की डिस्ट्रीक्ट सर्वे रिपोर्ट (District Survey Report) की प्रति प्रस्तुत की गई है।
8. **वन विभाग का अनापत्ति प्रमाण पत्र** - कार्यालय वनमण्डलाधिकारी, सूरजपुर वनमण्डल, सूरजपुर के ज्ञापन क्रमांक/मा.चि./4967 सूरजपुर, दिनांक 06/12/2019 को जारी अनापत्ति प्रमाण पत्र प्रस्तुत किया गया है।
9. **महत्वपूर्ण संरचनाओं की दूरी** - निकटतम आबादी ग्राम-नमना 1 कि.मी., स्कूल ग्राम-नमना 1 कि.मी. एवं अस्पताल प्रेमनगर 7.3 कि.मी. की दूरी पर स्थित है। राष्ट्रीय राजमार्ग 75 कि.मी. दूर है। पुल खदान से 311 मीटर की दूरी पर अपस्ट्रीम में स्थित है। स्वीकृत रेत खदान के 1 कि.मी. की दूरी तक एनीकट स्थित नहीं है।
10. **पारिस्थितिकीय/जैवविविधता संवेदनशील क्षेत्र** - परियोजना प्रस्तावक द्वारा 10 कि.मी. की परिधि में अंतर्राज्जीय सीमा, राष्ट्रीय उद्यान, अभयारण्य, केन्द्रीय

प्रदूषण नियंत्रण बोर्ड द्वारा घोषित क्रिटिकली पॉल्युटेड एरिया, पारिस्थितिकीय संवेदनशील क्षेत्र या घोषित जैवविविधता क्षेत्र स्थित नहीं होना प्रतिवेदित किया है।

11. खनन स्थल पर नदी के पाट की चौड़ाई एवं खदान की नदी तट से दूरी - आवेदन अनुसार खनन स्थल पर नदी के पाट की चौड़ाई - अधिकतम 158 मीटर, न्यूनतम 114 मीटर तथा खनन स्थल की लंबाई - अधिकतम 932 मीटर, न्यूनतम 905 मीटर एवं चौड़ाई - अधिकतम 70 मीटर, न्यूनतम 43 मीटर दर्शाई गई है। खदान की नदी तट के किनारे से दूरी अधिकतम 27 मीटर, न्यूनतम 10 मीटर है, जबकि इसकी नदी तट से न्यूनतम दूरी 7.5 मीटर अथवा नदी के पाट की चौड़ाई का 10 प्रतिशत होना चाहिए।
12. खदान स्थल पर रेत की मोटाई - आवेदन अनुसार स्थल पर रेत की गहराई - 3 मीटर तथा रेत खनन की प्रस्तावित गहराई - 2 मीटर दर्शाई गई है। अनुमोदित माईनिंग प्लान अनुसार खदान में माईनेबल रेत की मात्रा - 84,628 घनमीटर है। रेत उत्खनन हेतु प्रस्तावित स्थल पर वर्तमान में उपलब्ध रेत सतह की मोटाई जानने के लिए, प्रस्तावित स्थल पर 5 गड्ढे (Pits) खोदकर उसकी वास्तविक गहराई का मापन कर, खनिज विभाग से प्रमाणित जानकारी प्रस्तुत की गई है। इसके अनुसार रेत की उपलब्ध औसत मोटाई 3.38 मीटर है। रेत की वास्तविक गहराई हेतु पंचनामा भी प्रस्तुत किया गया है।
13. पूर्व में जारी पर्यावरणीय स्वीकृति संबंधी विवरण:- इस खदान को पूर्व में पर्यावरणीय स्वीकृति जारी नहीं की गई है।
14. खदान क्षेत्र में रेत सतह के लेवलस - रेत उत्खनन हेतु प्रस्तावित स्थल एवं प्रस्तावित स्थल के चारों तरफ में 100 मीटर की दूरी तक, 25 मीटर गुणा 25 मीटर के ग्रिड बिन्दुओं पर दिनांक 25/01/2021 को रेत सतह के वर्तमान लेवलस (Levels) लेकर, उन्हें खनिज विभाग से प्रमाणीकरण उपरांत फोटोग्राफ्स सहित जानकारी/दस्तावेज प्रस्तुत किये गये है।
15. कॉर्पोरेट पर्यावरणीय दायित्व (C.E.R.) - परियोजना प्रस्तावक द्वारा समिति के समक्ष विस्तार से चर्चा उपरांत निम्नानुसार विस्तृत प्रस्ताव प्रस्तुत किया गया है:-

Capital Investment (in Lakh Rupees)	Percentage of Capital Investment to be Spent	Amount for CER Activities (in Lakh Rupees)	Amount Proposed & Details for CER Activities (in Lakh Rupees)	
			Particulars	CER Fund Allocation (in Lakh Rupees)
31	2%	0.62	Following activities at Nearby Government Middle School, Village-Namna	
			Rain Water Harvesting System	0.30
			Running water facility for Toilets	0.20
			Plantation with fencing	0.15
			Total	0.65

16. गैर माईनिंग क्षेत्र -

- i. नदी के पाट की चौड़ाई अधिकतम 158 मीटर, न्यूनतम 114 मीटर है, जबकि खदान की नदी तट के किनारे से दूरी अधिकतम 27 मीटर, न्यूनतम 10 मीटर है। नये दिशा निर्देशों के अनुसार नदी तट से न्यूनतम 7.5 मीटर अथवा नदी के पाट की चौड़ाई का 10 प्रतिशत दूरी तक के क्षेत्र में खनन नहीं किया जा सकता। माईनिंग प्लान के अनुसार नदी तट के किनारे से खनन क्षेत्र की दूरी नदी के पाट की चौड़ाई का 10 प्रतिशत छोड़कर उत्खनन किया जाना प्रस्तावित है, जिसमें 127 वर्गमीटर गैर माईनिंग क्षेत्र रखा गया है।
 - ii. पुल खदान से 311 मीटर की दूरी पर अपस्ट्रीम में स्थित है। नये गाइडलाईन अनुसार पुल अपस्ट्रीम में स्थित होने के कारण खदान से पुल की दूरी कम से कम 500 मीटर होना आवश्यक है। अतः पुल की तरफ से खदान से 189 मीटर लंबाई का खनन क्षेत्र को खनन के लिए प्रतिबंधित किया गया है। उपरोक्तानुसार माईनिंग प्लान अनुसार 7,359 वर्गमीटर गैर माईनिंग क्षेत्र रखा गया है।
 - iii. उपरोक्तानुसार माईनिंग प्लान में कुल गैर माईनिंग क्षेत्र 7,486 वर्गमीटर प्रस्तावित किया गया है। अतः रेत उत्खनन का कार्य खदान के अवशेष 4.231 हेक्टेयर क्षेत्र में किया जाना प्रस्तावित है।
17. समिति के संज्ञान में यह तथ्य आया कि खदान क्षेत्र की न्यूनतम चौड़ाई 43 मीटर है। पुल की तरफ से खदान से 189 मीटर छोड़े जाने पर कम से कम 8,127 वर्गमीटर क्षेत्र होता है। जबकि प्रस्तुत माईनिंग प्लान में 7,359 वर्गमीटर गैर माईनिंग क्षेत्र रखा गया है। इस प्रकार प्रस्तुत माईनिंग प्लान में गैर माईनिंग क्षेत्र हेतु की गई गणना में त्रुटि है। अतः वास्तविक गैर माईनिंग क्षेत्र की गणना करते हुये संशोधित माईनिंग प्लान प्रस्तुत किया जाना आवश्यक है।
18. वृक्षारोपण कार्य - प्राथमिकता के आधार पर नदी तट पर कुल 2,500 नग पौधे - 1,250 नग अर्जुन के पौधे तथा शेष 1,250 नग (जामुन, करंज, बांस, आम आदि) पौधे लगाए जायेंगे। इसके अतिरिक्त पहुंच मार्ग पर 750 नग पौधे लगाए जायेंगे।

समिति द्वारा विचार विमर्श उपरांत सर्वसम्मति से निर्णय लिया गया कि परियोजना प्रस्तावक को उपरोक्त विवरण अनुसार गैर माईनिंग क्षेत्र की गणना करते हुये संशोधित अनुमोदित माईनिंग प्लान प्रस्तुत किये जाने हेतु निर्देशित किया जाए।

परियोजना प्रस्तावक को तदानुसार सूचित किया जाए।

7. मेसर्स श्री मोहम्मद सलीम (जे-1, राजापुर सेण्ड माईन), ग्राम-राजापुर, तहसील व जिला-सूरजपुर (सचिवालय का नस्ती क्रमांक 1518)

ऑनलाईन आवेदन - प्रपोजल नम्बर - एसआईए / सीजी / एमआईएन / 192892/2021, दिनांक 15/01/2021।

प्रस्ताव का विवरण - यह प्रस्तावित रेत खदान (गौण खनिज) है। यह खदान ग्राम-राजापुर, तहसील व जिला-सूरजपुर स्थित खसरा क्रमांक 629, कुल क्षेत्रफल - 5 हेक्टेयर में प्रस्तावित है। उत्खनन घुनघुटा नदी से किया जाना प्रस्तावित है। खदान की आवेदित उत्खनन क्षमता - 95,000 घनमीटर प्रतिवर्ष है।

बैठकों का विवरण -

(अ) समिति की 355वीं बैठक दिनांक 27/01/2021:

समिति द्वारा प्रकरण की नस्ती एवं प्रस्तुत जानकारी का परीक्षण तथा तत्समय सर्वसम्मति से निम्नानुसार निर्णय लिया गया था:-

1. प्रस्तावित खनन क्षेत्र की लंबाई एवं चौड़ाई तथा नदी के पाट की चौड़ाई की जानकारी प्रस्तुत की जाए।
2. रेत उत्खनन हेतु प्रस्तावित स्थल एवं प्रस्तावित स्थल के अपस्ट्रीम तथा डाउनस्ट्रीम में 100 मीटर की दूरी तक, 25 मीटर गुणा 25 मीटर का ग्रिड बनाकर, वर्तमान में रेत सतह के लेवलस (Levels) लेकर ग्रिड मैप में प्रदर्शित कर प्रस्तुत किये जाये। इसके अतिरिक्त खनन लीज के बाहर / नदी तट (दोनों ओर) से 100 मीटर तक के क्षेत्र में नदी सतह के स्तरों (Levels) का भी सर्वे किया जाये। उक्त लेवलस (Levels) हेतु कम से कम 2 टेम्पररी बेंच मार्क (Concreted TBM structure) निर्धारित किये जायें। टेम्पररी बेंच मार्क (TBM) में आर.एल., को-ऑर्डिनेट्स (Co-ordinates) अंकित किये जाये। ग्रिड मैप में टेम्पररी बेंच मार्क (TBM) को भी दर्शाकर, उन्हें खनिज विभाग से प्रमाणीकरण उपरांत फोटोग्राफ्स सहित जानकारी / दस्तावेज प्रस्तुत किये जायें।
3. नदीतट से खदान की सीमा की दूरी न्यूनतम 7.5 मीटर या नदी के पाट की चौड़ाई का 10 प्रतिशत (जो भी अधिक हो) रखी जानी है। यदि इसके अनुसार खदान के कुछ क्षेत्र में उत्खनन किया जाना संभव न हो तो उसकी गणना कर, नक्शे पर दर्शाकर, इसका उल्लेख माईनिंग प्लान में अनिवार्य रूप से कराया जाये। खदान के खनन क्षेत्र एवं प्रतिबंधित क्षेत्र को मौके पर खनिज विभाग से सीमांकन कराकर, प्रमाण पत्र प्राप्त किया जाए।
4. प्रस्तावित स्थल से निकटतम पुल, बांध, एनीकट एवं जल आपूर्ति स्रोत की दूरी बाबत जानकारी प्रस्तुत की जाए। पुल / एनीकट की दूरी खदान के अपस्ट्रीम में न्यूनतम 500 मीटर तथा डाउनस्ट्रीम में न्यूनतम 250 मीटर रखा जाना आवश्यक है। यदि लीज क्षेत्र उपरोक्तानुसार दूरी के अंदर स्थित हो, तो उपरोक्त आधार पर खनन हेतु प्रतिबंधित क्षेत्र को आवश्यकतानुसार नक्शे पर चिन्हित कर, उसका मौके पर सीमांकन तथा माईनिंग प्लान में इस बाबत उल्लेख किया जाए।
5. रेत उत्खनन हेतु प्रस्तावित स्थल पर वर्तमान में उपलब्ध रेत की मोटाई जानने के लिए, प्रति हेक्टेयर में कम से कम एक गड्ढा (Pit) खोदकर उसकी वास्तविक गहराई का मापन कर, खनिज विभाग से प्रमाणित जानकारी प्रस्तुत की जाए। रेत की वास्तविक गहराई हेतु पंचनामा भी प्रस्तुत किया जाये।
6. यदि पूर्व में आवेदित स्थल पर खनन हेतु राज्य स्तर पर्यावरण समाघात निर्धारण प्राधिकरण (एस.ई.आई.ए.ए.), छत्तीसगढ़ अथवा जिला स्तरीय पर्यावरण समाघात निर्धारण प्राधिकरण (डी.ई.आई.ए.ए.), छत्तीसगढ़ द्वारा पर्यावरणीय स्वीकृति दी गई हो, तो पूर्व में जारी पर्यावरणीय स्वीकृति की प्रति एवं अधिरोपित शर्तों के पालन में की गई कार्यवाही की जानकारी फोटोग्राफ्स सहित प्रस्तुत की जाए। साथ ही वृक्षारोपण की अद्यतन स्थिति की जानकारी फोटोग्राफ्स सहित प्रस्तुत की जाए।
7. यदि खदान पूर्व से संचालित है, तो विगत वर्षों में किए गए उत्खनन की वास्तविक मात्रा की जानकारी खनिज विभाग से प्रमाणित करा कर प्रस्तुत की जाए।

8. सी.ई.आर. (Corporate Environment Responsibility) हेतु विस्तृत प्रस्ताव पूर्ण विवरण के साथ प्रस्तुत किया जाए।
9. खनि निरीक्षक एवं परियोजना प्रस्तावक को खदान में रेत के लेवलस (Levels) लेने वाले सर्वेयर (Surveyor) के साथ उपरोक्त समस्त सुसंगत जानकारी / दस्तावेज (अद्यतन फोटोग्राफ्स) सहित प्रस्तुतीकरण दिये जाने हेतु निर्देशित किया जाए।

तदानुसार खनि निरीक्षक एवं परियोजना प्रस्तावक को एस.ई.ए.सी., छत्तीसगढ़ के ज्ञापन दिनांक 22/02/2021 द्वारा प्रस्तुतीकरण हेतु सूचित किया गया।

(ब) समिति की 359वीं बैठक दिनांक 27/02/2021:

प्रस्तुतीकरण हेतु श्री नवीन कुमार बंजारे, अधिकृत प्रतिनिधि उपस्थित हुए। समिति द्वारा नस्ती, प्रस्तुत जानकारी का अवलोकन एवं परीक्षण करने पर निम्न स्थिति पाई गई:—

1. **ग्राम पंचायत का अनापत्ति प्रमाण पत्र** – रेत उत्खनन के संबंध में ग्राम पंचायत राजापुर का दिनांक 22/08/2019 का अनापत्ति प्रमाण पत्र प्रस्तुत किया गया है।
2. **चिन्हांकित/सीमांकित** – कार्यालय कलेक्टर, खनिज शाखा से प्राप्त प्रमाण पत्र अनुसार यह खदान चिन्हांकित/सीमांकित कर घोषित है।
3. **उत्खनन योजना** – माईनिंग प्लान प्रस्तुत किया गया है, जो खनि अधिकारी, जिला-कोरिया के ज्ञापन पृ.क्रमांक 38/खनिज/2021 कोरिया बैकुण्ठपुर, दिनांक 08/01/2021 द्वारा अनुमोदित है।
4. **500 मीटर की परिधि में स्थित खदान** – कार्यालय कलेक्टर (खनिज शाखा), जिला-सूरजपुर के ज्ञापन क्रमांक 79/खनिज/2021 सूरजपुर, दिनांक 07/01/2021 के अनुसार आवेदित खदान से 500 मीटर के भीतर अवस्थित अन्य रेत खदानों की संख्या निरंक है।
5. **200 मीटर की परिधि में स्थित सार्वजनिक क्षेत्र/संरचनाएँ** – कार्यालय कलेक्टर (खनिज शाखा), जिला-सूरजपुर के ज्ञापन क्रमांक 77/खनिज/2021 सूरजपुर, दिनांक 07/01/2021 द्वारा जारी प्रमाण पत्र अनुसार उक्त खदान के 200 मीटर की परिधि में कोई भी सार्वजनिक क्षेत्र जैसे पुल, बांध, एनीकट, मंदिर, मस्जिद, मरघट, राष्ट्रीय राजमार्ग, राज्यमार्ग एवं जल आपूर्ति आदि प्रतिबंधित क्षेत्र निर्मित नहीं है।
6. **एल.ओ.आई. का विवरण** – एल.ओ.आई. श्री मो. सलीम के नाम पर है, जो कार्यालय कलेक्टर (खनिज शाखा), जिला-सूरजपुर के ज्ञापन क्रमांक 1085/गौ.ख.रे./रि.ऑ./न.क्र.22/2020 सूरजपुर, दिनांक 28/11/2020 द्वारा जारी की गई, जिसकी अवधि 6 माह हेतु वैध है।
7. **डिस्ट्रीक्ट सर्वे रिपोर्ट** – वर्ष 2019 की डिस्ट्रीक्ट सर्वे रिपोर्ट (District Survey Report) की प्रति प्रस्तुत की गई है।
8. **वन विभाग का अनापत्ति प्रमाण पत्र** – कार्यालय वनमण्डलाधिकारी, सूरजपुर वनमण्डल, जिला-सूरजपुर के ज्ञापन क्रमांक/मा.चि./4597 सूरजपुर, दिनांक 23/11/2019 से जारी अनापत्ति प्रमाण पत्र प्रस्तुत किया गया है।



9. महत्वपूर्ण संरचनाओं की दूरी – निकटतम आबादी ग्राम-राजापुर 0.68 कि.मी, स्कूल ग्राम-राजापुर 1 कि.मी. एवं अस्पताल विश्रामपुर 9.5 कि.मी. की दूरी पर स्थित है। राष्ट्रीय राजमार्ग 6.3 कि.मी. एवं राज्यमार्ग 19.75 कि.मी. दूर है। स्वीकृत रेत खदान के 1 कि.मी. की दूरी तक पुल/एनीकट स्थित नहीं है।
10. पारिस्थितिकीय/जैवविविधता संवेदनशील क्षेत्र – परियोजना प्रस्तावक द्वारा 10 कि.मी. की परिधि में अंतर्राज्जीय सीमा, राष्ट्रीय उद्यान, अभयारण्य, केन्द्रीय प्रदूषण नियंत्रण बोर्ड द्वारा घोषित क्रिटिकली पॉल्युटेड एरिया, पारिस्थितिकीय संवेदनशील क्षेत्र या घोषित जैवविविधता क्षेत्र स्थित नहीं होना प्रतिवेदित किया है।
11. खनन स्थल पर नदी के पाट की चौड़ाई एवं खदान की नदी तट से दूरी – आवेदन अनुसार खनन स्थल पर नदी के पाट की चौड़ाई – अधिकतम 271 मीटर, न्यूनतम 85 मीटर तथा खनन स्थल की लंबाई – अधिकतम 1057 मीटर, न्यूनतम 983 मीटर एवं चौड़ाई – अधिकतम 67 मीटर, न्यूनतम 31 मीटर दर्शाई गई है। खदान की नदी तट के किनारे से दूरी अधिकतम 43 मीटर, न्यूनतम 13 मीटर है।
12. खदान स्थल पर रेत की मोटाई – आवेदन अनुसार स्थल पर रेत की गहराई – 4.42 मीटर तथा रेत खनन की प्रस्तावित गहराई – 2 मीटर दर्शाई गई है। अनुमोदित माईनिंग प्लान अनुसार खदान में माईनेबल रेत की मात्रा – 95,000 घनमीटर है। रेत उत्खनन हेतु प्रस्तावित स्थल पर वर्तमान में उपलब्ध रेत सतह की मोटाई जानने के लिए, प्रस्तावित स्थल पर 5 गड्ढे (Pits) खोदकर उसकी वास्तविक गहराई का मापन कर, खनिज विभाग से प्रमाणित जानकारी प्रस्तुत की गई है। इसके अनुसार रेत की उपलब्ध औसत मोटाई 4.42 मीटर है। रेत की वास्तविक गहराई हेतु पंचनामा भी प्रस्तुत किया गया है।
13. पूर्व में जारी पर्यावरणीय स्वीकृति संबंधी विवरण:- इस खदान को पूर्व में पर्यावरणीय स्वीकृति जारी नहीं की गई है।
14. खदान क्षेत्र में रेत सतह के लेवलस – रेत उत्खनन हेतु प्रस्तावित स्थल एवं प्रस्तावित स्थल के चारों तरफ में 100 मीटर की दूरी तक, 25 मीटर गुणा 25 मीटर के ग्रिड बिन्दुओं पर दिनांक 03/12/2020 को रेत सतह के वर्तमान लेवलस (Levels) लेकर, उन्हें खनिज विभाग से प्रमाणीकरण उपरांत फोटोग्राफ्स सहित जानकारी/दस्तावेज प्रस्तुत किये गये है।
15. कॉर्पोरेट पर्यावरणीय दायित्व (C.E.R.) – परियोजना प्रस्तावक द्वारा समिति के समक्ष विस्तार से चर्चा उपरांत निम्नानुसार विस्तृत प्रस्ताव प्रस्तुत किया गया है:-

Capital Investment (in Lakh Rupees)	Percentage of Capital Investment to be Spent	Amount for CER Activities (in Lakh Rupees)	Amount Proposed & Details for CER Activities (in Lakh Rupees)	
			Particulars	CER Fund Allocation (in Lakh Rupees)
41.5	2%	0.84	Following activities at Nearby Government Primary School, Village- Gelharipara-Rajapur	

			Rain Water Harvesting System	0.65
			Running water facility for Toilets	0.15
			Plantation	0.05
			Total	0.85

16. रेत उत्खनन मैनुअल विधि से एवं भराई का कार्य लोडर द्वारा कराया जाना प्रस्तावित है।
17. परियोजना प्रस्तावक द्वारा 2 मीटर की गहराई तक उत्खनन की अनुमति मांगी है। अनुमोदित उत्खनन योजना में उत्खनन किए जाने वाले क्षेत्र की वार्षिक रेत पुनःभरण संबंधी अध्ययन कार्य एवं तत्संबंधी आंकड़ों का समावेश नहीं किया गया है। घुनघुटा नदी छोटी नदी है तथा इसमें वर्षाकाल में सामान्यतः 1 मीटर गहराई से अधिक रेत का पुनःभराव होने की संभावना है।

समिति द्वारा विचार विमर्श उपरांत सर्वसम्मति से निम्नानुसार निर्णय लिया गया:-

1. आवेदित खदान (ग्राम-राजापुर) का रकबा 5 हेक्टेयर है। खदान की सीमा से 500 मीटर की परिधि में स्वीकृत/संचालित खदानों का कुल क्षेत्रफल 5 हेक्टेयर या उससे कम होने के कारण यह खदान बी-2 श्रेणी की मानी गयी।
2. वृक्षारोपण कार्य - प्राथमिकता के आधार पर नदी तट पर कुल 2,000 नग पौधे - 1,000 नग अर्जुन के पौधे तथा शेष 1,000 नग (जामुन, करंज, बांस, आम आदि) पौधे लगाए जायेंगे। इसके अतिरिक्त पहुंच मार्ग पर 750 नग पौधे लगाए जायेंगे।
3. परियोजना प्रस्तावक रेत खदान क्षेत्र में आगामी 1.5 वर्ष में विस्तृत गाद अध्ययन (Siltation Study) करायेगा, ताकि रेत के पुनःभरण (Replenishment) बाबत सही आंकड़े, रेत उत्खनन का नदी, नदीतल, स्थानीय वनस्पति, जीव एवं सूक्ष्म जीवों पर प्रभाव तथा नदी के पानी की गुणवत्ता पर रेत उत्खनन के प्रभाव की सही जानकारी प्राप्त हो सके।
4. लीज क्षेत्र की सतह का बेसलाइन डाटा -
 - i. रेत खनन उपरांत मानसून के पूर्व (मई माह के अंतिम सप्ताह/जून के प्रथम सप्ताह) इन्ही गिड बिन्दुओं में माईनिंग लीज क्षेत्र तथा लीज क्षेत्र के अपस्ट्रीम एवं डाउनस्ट्रीम में 100 मीटर तक तथा खनन लीज के बाहर / नदी तट (दोनों ओर) से 100 मीटर तक के क्षेत्र में नदी सतह के स्तरों (Levels) का सर्वे पूर्व निर्धारित गिड बिन्दुओं पर किया जायेगा।
 - ii. इसी प्रकार मानसून के बाद (अक्टूबर/नवम्बर माह में रेत उत्खनन प्रारंभ करने के पूर्व) इन्ही गिड बिन्दुओं पर रेत सतह के लेवलस (Levels) का मापन किया जाएगा।
 - iii. रेत सतह के पूर्व निर्धारित गिड बिन्दुओं पर रेत सतह के लेवलस (Levels) के मापन का कार्य आगामी 3 वर्ष तक निरंतर किया जाएगा। पोस्ट-मानसून के आंकड़ें दिसम्बर 2021, 2022, 2023 एवं प्री-मानसून के आंकड़ें अगस्त 2021, 2022, 2023 तक अनिवार्य रूप से एस.ई.आई.ए.ए., छत्तीसगढ़ को प्रस्तुत किए जायेंगे।

(Handwritten Signature)

5. समिति द्वारा विचार विमर्श उपरांत सर्वसम्मति से श्री मोहम्मद सलीम, जे-1, राजापुर सेण्ड माईन, खसरा क्रमांक 629, ग्राम-राजापुर, तहसील व जिला-सूरजपुर, कुल लीज क्षेत्रफल 5 हेक्टेयर क्षेत्र में, रेत उत्खनन अधिकतम 1 मीटर की गहराई तक सीमित रखते हुए, कुल 50,000 घनमीटर प्रतिवर्ष रेत उत्खनन हेतु परिशिष्ट-05 में वर्णित शर्तों के अधीन पर्यावरणीय स्वीकृति, जारी दिनांक से 02 वर्ष तक की अवधि हेतु दिये जाने की अनुशंसा की गई। रेत की खुदाई श्रमिकों द्वारा (Manually) की जाएगी। रिवर बेड (River Bed) में भारी वाहनों का प्रवेश प्रतिबंधित रहेगा। लीज क्षेत्र में स्थित रेत खुदाई गड्ढे (Excavation pits) से लोडिंग प्वाइंट तक रेत का परिवहन ट्रैक्टर ट्रॉली द्वारा किया जाएगा।

राज्य स्तर पर्यावरण समाघात निर्धारण प्राधिकरण (एस.ई.आई.ए.ए.), छत्तीसगढ़ को तदानुसार सूचित किया जाए।

8. मेसर्स श्री अमिषेक साहू (एस-1, नमना सेण्ड माईन), ग्राम-नमना, तहसील-प्रेमनगर, जिला-सूरजपुर (सचिवालय का नस्ती क्रमांक 1520)

ऑनलाईन आवेदन - प्रपोजल नम्बर - एसआईए / सीजी / एमआईएन / 193204 / 2021, दिनांक 15 / 01 / 2021।

प्रस्ताव का विवरण - यह प्रस्तावित रेत खदान (गौण खनिज) है। यह खदान ग्राम-नमना, तहसील-प्रेमनगर, जिला-सूरजपुर स्थित खसरा क्रमांक 726 एवं 1193, कुल क्षेत्रफल - 4.98 हेक्टेयर में प्रस्तावित है। उत्खनन अटेम नदी से किया जाना प्रस्तावित है। खदान की आवेदित उत्खनन क्षमता - 65,720 घनमीटर प्रतिवर्ष है।

बैठकों का विवरण -

(अ) समिति की 355वीं बैठक दिनांक 27 / 01 / 2021:

समिति द्वारा प्रकरण की नस्ती एवं प्रस्तुत जानकारी का परीक्षण तथा तत्समय सर्वसम्मति से निम्नानुसार निर्णय लिया गया था:-

1. कार्यालय कलेक्टर (खनिज शाखा) द्वारा उक्त खदान के 200 मीटर की परिधि में मंदिर, मरघट, अस्पताल, स्कूल, आदि प्रतिबंधित क्षेत्र निर्मित होने अथवा न होने बाबत जानकारी की प्रति प्रस्तुत की जाए।
2. प्रस्तावित खनन क्षेत्र की लंबाई एवं चौड़ाई तथा नदी के पाट की चौड़ाई की जानकारी प्रस्तुत की जाए।
3. रेत उत्खनन हेतु प्रस्तावित स्थल एवं प्रस्तावित स्थल के अपस्ट्रीम तथा डाउनस्ट्रीम में 100 मीटर की दूरी तक, 25 मीटर गुणा 25 मीटर का ग्रिड बनाकर, वर्तमान में रेत सतह के लेवलस (Levels) लेकर ग्रिड मैप में प्रदर्शित कर प्रस्तुत किये जाये। इसके अतिरिक्त खनन लीज के बाहर / नदी तट (दोनों ओर) से 100 मीटर तक के क्षेत्र में नदी सतह के स्तरों (Levels) का भी सर्वे किया जाये। उक्त लेवलस (Levels) हेतु कम से कम 2 टेम्पररी बेंच मार्क (Concreted TBM structure) निर्धारित किये जायें। टेम्पररी बेंच मार्क (TBM) में आर.एल., को-ऑर्डिनेट्स (Co-ordinates) अंकित किये जाये। ग्रिड मैप में टेम्पररी बेंच मार्क (TBM) को भी दर्शाकर, उन्हें खनिज विभाग से प्रमाणीकरण उपरांत फोटोग्राफ्स सहित जानकारी / दस्तावेज प्रस्तुत किये जायें।

4. नदीतट से खदान की सीमा की दूरी न्यूनतम 7.5 मीटर या नदी के पाट की चौड़ाई का 10 प्रतिशत (जो भी अधिक हो) रखी जानी है। यदि इसके अनुसार खदान के कुछ क्षेत्र में उत्खनन किया जाना संभव न हो तो उसकी गणना कर, नक्शे पर दर्शाकर, इसका उल्लेख माईनिंग प्लान में अनिवार्य रूप से कराया जाये। खदान के खनन क्षेत्र एवं प्रतिबंधित क्षेत्र को मौके पर खनिज विभाग से सीमांकन कराकर, प्रमाण पत्र प्राप्त किया जाए।
5. प्रस्तावित स्थल से निकटतम पुल, बांध, एनीकट एवं जल आपूर्ति स्रोत की दूरी बाबत जानकारी प्रस्तुत की जाए। पुल / एनीकट की दूरी खदान के अपस्ट्रीम में न्यूनतम 500 मीटर तथा डाउनस्ट्रीम में न्यूनतम 250 मीटर रखा जाना आवश्यक है। यदि लीज क्षेत्र उपरोक्तानुसार दूरी के अंदर स्थित हो, तो उपरोक्त आधार पर खनन हेतु प्रतिबंधित क्षेत्र को आवश्यकतानुसार नक्शे पर चिन्हित कर, उसका मौके पर सीमांकन तथा माईनिंग प्लान में इस बाबत उल्लेख किया जाए।
6. रेत उत्खनन हेतु प्रस्तावित स्थल पर वर्तमान में उपलब्ध रेत की मोटाई जानने के लिए, प्रति हेक्टेयर में कम से कम एक गड्ढा (Pit) खोदकर उसकी वास्तविक गहराई का मापन कर, खनिज विभाग से प्रमाणित जानकारी प्रस्तुत की जाए। रेत की वास्तविक गहराई हेतु पंचनामा भी प्रस्तुत किया जाये।
7. यदि पूर्व में आवेदित स्थल पर खनन हेतु राज्य स्तर पर्यावरण समाघात निर्धारण प्राधिकरण (एस.ई.आई.ए.ए.), छत्तीसगढ़ अथवा जिला स्तरीय पर्यावरण समाघात निर्धारण प्राधिकरण (डी.ई.आई.ए.ए.), छत्तीसगढ़ द्वारा पर्यावरणीय स्वीकृति दी गई हो, तो पूर्व में जारी पर्यावरणीय स्वीकृति की प्रति एवं अधिरोपित शर्तों के पालन में की गई कार्यवाही की जानकारी फोटोग्राफ्स सहित प्रस्तुत की जाए। साथ ही वृक्षारोपण की अद्यतन स्थिति की जानकारी फोटोग्राफ्स सहित प्रस्तुत की जाए।
8. यदि खदान पूर्व से संचालित है, तो विगत वर्षों में किए गए उत्खनन की वास्तविक मात्रा की जानकारी खनिज विभाग से प्रमाणित करा कर प्रस्तुत की जाए।
9. सी.ई.आर. (Corporate Environment Responsibility) हेतु विस्तृत प्रस्ताव पूर्ण विवरण के साथ प्रस्तुत किया जाए।
10. खनि निरीक्षक एवं परियोजना प्रस्तावक को खदान में रेत के लेवलस (Levels) लेने वाले सर्वेयर (Surveyor) के साथ उपरोक्त समस्त सुसंगत जानकारी / दस्तावेज (अद्यतन फोटोग्राफ्स) सहित प्रस्तुतीकरण दिये जाने हेतु निर्देशित किया जाए।

तदनुसार खनि निरीक्षक एवं परियोजना प्रस्तावक को एस.ई.ए.सी., छत्तीसगढ़ के ज्ञापन दिनांक 22/02/2021 द्वारा प्रस्तुतीकरण हेतु सूचित किया गया।

(ब) समिति की 359वीं बैठक दिनांक 27/02/2021:

प्रस्तुतीकरण हेतु श्री राजेश कुमार सिंह, अधिकृत प्रतिनिधि उपस्थित हुए। समिति द्वारा नस्ती, प्रस्तुत जानकारी का अवलोकन एवं परीक्षण करने पर निम्न स्थिति पाई गई:-

1. ग्राम पंचायत का अनापत्ति प्रमाण पत्र – रेत उत्खनन के संबंध में ग्राम पंचायत नमना का दिनांक 24/08/2019 का अनापत्ति प्रमाण पत्र प्रस्तुत किया गया है।



2. **चिन्हांकित/सीमांकित** – कार्यालय कलेक्टर, खनिज शाखा से प्राप्त प्रमाण पत्र अनुसार यह खदान चिन्हांकित/सीमांकित कर घोषित है।
3. **उत्खनन योजना** – माईनिंग प्लान प्रस्तुत किया गया है, जो खनि अधिकारी, जिला-कोरिया के ज्ञापन पृ.क्रमांक 65/खनिज/2021 कोरिया बैकुण्ठपुर, दिनांक 12/01/2021 द्वारा अनुमोदित है।
4. **500 मीटर की परिधि में स्थित खदान** – कार्यालय कलेक्टर (खनिज शाखा), जिला-सूरजपुर के ज्ञापन क्रमांक 06/खनि./न.क्र.14/2021 सूरजपुर, दिनांक 06/01/2021 के अनुसार आवेदित खदान से 500 मीटर के भीतर अवस्थित अन्य रेत खदानों की संख्या निरंक है।
5. **200 मीटर की परिधि में स्थित सार्वजनिक क्षेत्र/संरचनाएँ** – कार्यालय कलेक्टर (खनिज शाखा), जिला-सूरजपुर के ज्ञापन क्रमांक 369/खनि./न.क्र. 14/2021 सूरजपुर, दिनांक 06/02/2021 द्वारा जारी प्रमाण पत्र अनुसार उक्त खदान के 200 मीटर की परिधि में कोई भी सार्वजनिक क्षेत्र जैसे पुल, बांध, एनीकट, मंदिर, मस्जिद, मरघट एवं जल आपूर्ति आदि प्रतिबंधित क्षेत्र निर्मित नहीं है।
6. **एल.ओ.आई. का विवरण** – एल.ओ.आई. श्री अभिषेक साहू के नाम पर है, जो कार्यालय कलेक्टर (खनिज शाखा), जिला-सूरजपुर के ज्ञापन क्रमांक 1081/गौ.ख.रे./रि.ऑ./न.क्र.14/2020 सूरजपुर, दिनांक 28/11/2020 द्वारा जारी की गई, जिसकी अवधि 6 माह हेतु वैध है।
7. **डिस्ट्रीक्ट सर्वे रिपोर्ट** – वर्ष 2019 की डिस्ट्रीक्ट सर्वे रिपोर्ट (District Survey Report) की प्रति प्रस्तुत की गई है।
8. **वन विभाग का अनापत्ति प्रमाण पत्र** – कार्यालय वनमण्डलाधिकारी, सूरजपुर वनमण्डल, जिला-सूरजपुर के ज्ञापन क्रमांक/मा.चि./4965 सूरजपुर, दिनांक 06/12/2019 से जारी अनापत्ति प्रमाण पत्र प्रस्तुत किया गया है।
9. **महत्वपूर्ण संरचनाओं की दूरी** – निकटतम आबादी ग्राम-नमना 2 कि.मी., स्कूल ग्राम-नमना 1 कि.मी. एवं अस्पताल प्रेमनगर 7.3 कि.मी. की दूरी पर स्थित है। राष्ट्रीय राजमार्ग 75 कि.मी. दूर है। पुल खदान से 204 मीटर की दूरी पर डाउनस्ट्रीम में एवं एनीकट खदान से 207 मीटर की दूरी पर अपस्ट्रीम में स्थित है।
10. **पारिस्थितिकीय/जैवविविधता संवेदनशील क्षेत्र** – परियोजना प्रस्तावक द्वारा 10 कि.मी. की परिधि में अंतर्राज्जीय सीमा, राष्ट्रीय उद्यान, अभयारण्य, केन्द्रीय प्रदूषण नियंत्रण बोर्ड द्वारा घोषित क्रिटिकली पॉल्यूटेड एरिया, पारिस्थितिकीय संवेदनशील क्षेत्र या घोषित जैवविविधता क्षेत्र स्थित नहीं होना प्रतिवेदित किया है।
11. **खनन स्थल पर नदी के पाट की चौड़ाई एवं खदान की नदी तट से दूरी** – आवेदन अनुसार खनन स्थल पर नदी के पाट की चौड़ाई – अधिकतम 120 मीटर, न्यूनतम 87 मीटर तथा खनन स्थल की लंबाई – अधिकतम 1095 मीटर, न्यूनतम 1077 मीटर एवं चौड़ाई – अधिकतम 50 मीटर, न्यूनतम 30 मीटर दर्शाई गई है। खदान की नदी तट के किनारे से दूरी अधिकतम 18 मीटर, न्यूनतम 3 मीटर है, जबकि इसकी नदी तट से न्यूनतम दूरी 7.5 मीटर अथवा नदी के पाट की चौड़ाई का 10 प्रतिशत होना चाहिए।

12. **खदान स्थल पर रेत की मोटाई** – आवेदन अनुसार स्थल पर रेत की गहराई – 3 मीटर तथा रेत खनन की प्रस्तावित गहराई – 2 मीटर दर्शाई गई है। अनुमोदित माईनिंग प्लान अनुसार खदान में माईनेबल रेत की मात्रा – 65,720 घनमीटर है। रेत उत्खनन हेतु प्रस्तावित स्थल पर वर्तमान में उपलब्ध रेत सतह की मोटाई जानने के लिए, प्रस्तावित स्थल पर 5 गड्ढे (Pits) खोदकर उसकी वास्तविक गहराई का मापन कर, खनिज विभाग से प्रमाणित जानकारी प्रस्तुत की गई है। इसके अनुसार रेत की उपलब्ध औसत मोटाई 3.37 मीटर है। रेत की वास्तविक गहराई हेतु पंचनामा भी प्रस्तुत किया गया है।
13. **पूर्व में जारी पर्यावरणीय स्वीकृति संबंधी विवरण:-** इस खदान को पूर्व में पर्यावरणीय स्वीकृति जारी नहीं की गई है।
14. **खदान क्षेत्र में रेत सतह के लेवलस** – रेत उत्खनन हेतु प्रस्तावित स्थल एवं प्रस्तावित स्थल के चारों तरफ में 100 मीटर की दूरी तक, 25 मीटर गुणा 25 मीटर के ग्रिड बिन्दुओं पर दिनांक 25/01/2021 को रेत सतह के वर्तमान लेवलस (Levels) लेकर, उन्हें खनिज विभाग से प्रमाणीकरण उपरांत फोटोग्राफ्स सहित जानकारी/दस्तावेज प्रस्तुत किये गये हैं।
15. **कॉर्पोरेट पर्यावरणीय दायित्व (C.E.R.)** – परियोजना प्रस्तावक द्वारा समिति के समक्ष विस्तार से चर्चा उपरांत निम्नानुसार विस्तृत प्रस्ताव प्रस्तुत किया गया है:-

Capital Investment (in Lakh Rupees)	Percentage of Capital Investment to be Spent	Amount for CER Activities (in Lakh Rupees)	Amount Proposed & Details for CER Activities (in Lakh Rupees)	
			Particulars	CER Fund Allocation (in Lakh Rupees)
31.8	2%	0.63	Following activities at Nearby Government Primary School, Village- Namna	
			Rain Water Harvesting System	0.30
			Running water facility for Toilets	0.20
			Plantation with fencing	0.15
			Total	0.65

16. **गैर माईनिंग क्षेत्र –**

- i. नदी के पाट की चौड़ाई अधिकतम 120 मीटर, न्यूनतम 87 मीटर है, जबकि खदान की नदी तट के किनारे से दूरी अधिकतम 18 मीटर, न्यूनतम 3 मीटर है। नये दिशा निर्देशों के अनुसार नदी तट से न्यूनतम 7.5 मीटर अथवा नदी के पाट की चौड़ाई का 10 प्रतिशत दूरी तक के क्षेत्र में खनन नहीं किया जा सकता। माईनिंग प्लान के अनुसार नदी तट के किनारे से खनन क्षेत्र की दूरी नदी के पाट की चौड़ाई का 10 प्रतिशत छोड़कर उत्खनन किया जाना प्रस्तावित है, जिसमें 3,183 वर्गमीटर गैर माईनिंग क्षेत्र रखा गया है।

anj

- ii. पुल खदान से 204 मीटर की दूरी पर डाउनस्ट्रीम में एवं एनीकट खदान से 207 मीटर की दूरी पर अपस्ट्रीम में स्थित है। नये गाइडलाईन अनुसार पुल डाउनस्ट्रीम में एवं एनीकट अपस्ट्रीम में स्थित होने के कारण खदान से पुल की दूरी कम से कम 250 मीटर एवं एनीकट की दूरी कम से कम 500 मीटर होना आवश्यक है। अतः पुल की तरफ से खदान से 46 मीटर एवं एनीकट की तरफ से खदान से 293 मीटर लंबाई का खनन क्षेत्र को खनन के लिए प्रतिबंधित किया गया है। उपरोक्तानुसार माईनिंग प्लान अनुसार 13,757 वर्गमीटर गैर माईनिंग क्षेत्र रखा गया है।
- iii. उपरोक्तानुसार माईनिंग प्लान में कुल गैर माईनिंग क्षेत्र 16,940 वर्गमीटर प्रस्तावित किया गया है। अतः रेत उत्खनन का कार्य खदान के अवशेष 3.286 हेक्टेयर क्षेत्र में किया जाना प्रस्तावित है।
17. समिति के संज्ञान में यह तथ्य आया कि खदान क्षेत्र की न्यूनतम लंबाई 1077 मीटर है। पुल एवं एनीकट की तरफ से खदान से 339 मीटर कम किये जाने पर न्यूनतम लंबाई 738 मीटर होता है। खदान की नदी तट के किनारे से दूरी अधिकतम 18 मीटर, न्यूनतम 3 मीटर है। जिसमें 3 मीटर दूरी का क्षेत्र अधिक है। अतः नदी तट के किनारे से खनन क्षेत्र की दूरी नदी के पाट की चौड़ाई का 10 प्रतिशत छोड़े जाने पर वर्तमान में प्रस्तुत माईनिंग प्लान में गैर माईनिंग क्षेत्र की गई गणना से अधिक होगा। इस प्रकार प्रस्तुत माईनिंग प्लान में गैर माईनिंग क्षेत्र हेतु की गई गणना में त्रुटि है। अतः वास्तविक गैर माईनिंग क्षेत्र की गणना करते हुये संशोधित माईनिंग प्लान प्रस्तुत किया जाना आवश्यक है।
18. वृक्षारोपण कार्य – प्राथमिकता के आधार पर नदी तट पर कुल 2,500 नग पौधे – 1,250 नग अर्जुन के पौधे तथा शेष 1,250 नग (जामुन, करंज, बांस, आम आदि) पौधे लगाए जायेंगे। इसके अतिरिक्त पहुंच मार्ग पर 750 नग पौधे लगाए जायेंगे।

समिति द्वारा विचार विमर्श उपरांत सर्वसम्मति से निर्णय लिया गया कि परियोजना प्रस्तावक को उपरोक्त विवरण अनुसार गैर माईनिंग क्षेत्र की गणना करते हुये संशोधित अनुमोदित माईनिंग प्लान प्रस्तुत किये जाने हेतु निर्देशित किया जाए। परियोजना प्रस्तावक को तदनुसार सूचित किया जाए।

9. मेसर्स श्री नधीर कुमार पैकरा (ओ-1, लखनपुर सेण्ड माईन), ग्राम-लखनपुर, तहसील-भैयाथान, जिला-सूरजपुर (सचिवालय का नस्ती क्रमांक 1521)

ऑनलाईन आवेदन – प्रपोजल नम्बर – एसआईए / सीजी / एमआईएन / 192658 / 2021, दिनांक 15 / 01 / 2021।

प्रस्ताव का विवरण – यह प्रस्तावित रेत खदान (गौण खनिज) है। यह खदान ग्राम-लखनपुर, तहसील-भैयाथान, जिला-सूरजपुर स्थित खसरा क्रमांक 90, कुल क्षेत्रफल – 4.98 हेक्टेयर में प्रस्तावित है। उत्खनन रेड़ नदी से किया जाना प्रस्तावित है। खदान की आवेदित उत्खनन क्षमता – 88,568.5 घनमीटर प्रतिवर्ष है।

बैठकों का विवरण –

(अ) समिति की 355वीं बैठक दिनांक 27 / 01 / 2021:

समिति द्वारा प्रकरण की नस्ती एवं प्रस्तुत जानकारी का परीक्षण तथा तत्समय सर्वसम्मति से निम्नानुसार निर्णय लिया गया था:—

1. प्रस्तावित खनन क्षेत्र की लंबाई एवं चौड़ाई तथा नदी के पाट की चौड़ाई की जानकारी प्रस्तुत की जाए।
2. रेत उत्खनन हेतु प्रस्तावित स्थल एवं प्रस्तावित स्थल के अपस्ट्रीम तथा डाउनस्ट्रीम में 100 मीटर की दूरी तक, 25 मीटर गुणा 25 मीटर का ग्रिड बनाकर, वर्तमान में रेत सतह के लेवलस (Levels) लेकर ग्रिड मैप में प्रदर्शित कर प्रस्तुत किये जाये। इसके अतिरिक्त खनन लीज के बाहर / नदी तट (दोनों ओर) से 100 मीटर तक के क्षेत्र में नदी सतह के स्तरों (Levels) का भी सर्वे किया जाये। उक्त लेवलस (Levels) हेतु कम से कम 2 टेम्पररी बेंच मार्क (Concreted TBM structure) निर्धारित किये जायें। टेम्पररी बेंच मार्क (TBM) में आर.एल., को-ऑर्डिनेट्स (Co-ordinates) अंकित किये जाये। ग्रिड मैप में टेम्पररी बेंच मार्क (TBM) को भी दर्शाकर, उन्हें खनिज विभाग से प्रमाणीकरण उपरांत फोटोग्राफ्स सहित जानकारी / दस्तावेज प्रस्तुत किये जायें।
3. नदीतट से खदान की सीमा की दूरी न्यूनतम 7.5 मीटर या नदी के पाट की चौड़ाई का 10 प्रतिशत (जो भी अधिक हो) रखी जानी है। यदि इसके अनुसार खदान के कुछ क्षेत्र में उत्खनन किया जाना संभव न हो तो उसकी गणना कर, नक्शे पर दर्शाकर, इसका उल्लेख माईनिंग प्लान में अनिवार्य रूप से कराया जाये। खदान के खनन क्षेत्र एवं प्रतिबंधित क्षेत्र को मौके पर खनिज विभाग से सीमांकन कराकर, प्रमाण पत्र प्राप्त किया जाए।
4. प्रस्तावित स्थल से निकटतम पुल, बांध, एनीकट एवं जल आपूर्ति स्रोत की दूरी बाबत जानकारी प्रस्तुत की जाए। पुल / एनीकट की दूरी खदान के अपस्ट्रीम में न्यूनतम 500 मीटर तथा डाउनस्ट्रीम में न्यूनतम 250 मीटर रखा जाना आवश्यक है। यदि लीज क्षेत्र उपरोक्तानुसार दूरी के अंदर स्थित हो, तो उपरोक्त आधार पर खनन हेतु प्रतिबंधित क्षेत्र को आवश्यकतानुसार नक्शे पर चिन्हित कर, उसका मौके पर सीमांकन तथा माईनिंग प्लान में इस बाबत उल्लेख किया जाए।
5. रेत उत्खनन हेतु प्रस्तावित स्थल पर वर्तमान में उपलब्ध रेत की मोटाई जानने के लिए, प्रति हेक्टेयर में कम से कम एक गड्ढा (Pit) खोदकर उसकी वास्तविक गहराई का मापन कर, खनिज विभाग से प्रमाणित जानकारी प्रस्तुत की जाए। रेत की वास्तविक गहराई हेतु पंचनामा भी प्रस्तुत किया जाये।
6. यदि पूर्व में आवेदित स्थल पर खनन हेतु राज्य स्तर पर्यावरण समाघात निर्धारण प्राधिकरण (एस.ई.आई.ए.ए.), छत्तीसगढ़ अथवा जिला स्तरीय पर्यावरण समाघात निर्धारण प्राधिकरण (डी.ई.आई.ए.ए.), छत्तीसगढ़ द्वारा पर्यावरणीय स्वीकृति दी गई हो, तो पूर्व में जारी पर्यावरणीय स्वीकृति की प्रति एवं अधिरोपित शर्तों के पालन में की गई कार्यवाही की जानकारी फोटोग्राफ्स सहित प्रस्तुत की जाए। साथ ही वृक्षारोपण की अद्यतन स्थिति की जानकारी फोटोग्राफ्स सहित प्रस्तुत की जाए।
7. यदि खदान पूर्व से संचालित है, तो विगत वर्षों में किए गए उत्खनन की वास्तविक मात्रा की जानकारी खनिज विभाग से प्रमाणित करा कर प्रस्तुत की जाए।
8. सी.ई.आर. (Corporate Environment Responsibility) हेतु विस्तृत प्रस्ताव पूर्ण विवरण के साथ प्रस्तुत किया जाए।

9. खनि निरीक्षक एवं परियोजना प्रस्तावक को खदान में रेत के लेवलस (Levels) लेने वाले सर्वेयर (Surveyor) के साथ उपरोक्त समस्त सुसंगत जानकारी / दस्तावेज (अद्यतन फोटोग्राफ्स) सहित प्रस्तुतीकरण दिये जाने हेतु निर्देशित किया जाए।

तदानुसार खनि निरीक्षक एवं परियोजना प्रस्तावक को एस.ई.ए.सी., छत्तीसगढ़ के ज्ञापन दिनांक 22/02/2021 द्वारा प्रस्तुतीकरण हेतु सूचित किया गया।

(ब) समिति की 359वीं बैठक दिनांक 27/02/2021:

प्रस्तुतीकरण हेतु श्री नधीर कुमार पैकरा, प्रोपराईटर उपस्थित हुए। समिति द्वारा नस्ती, प्रस्तुत जानकारी का अवलोकन एवं परीक्षण करने पर निम्न स्थिति पाई गई:-

1. **ग्राम पंचायत का अनापत्ति प्रमाण पत्र** - रेत उत्खनन के संबंध में ग्राम पंचायत समौली का दिनांक 21/08/2019 का अनापत्ति प्रमाण पत्र प्रस्तुत किया गया है।
2. **चिन्हांकित/सीमांकित** - कार्यालय कलेक्टर, खनिज शाखा से प्राप्त प्रमाण पत्र अनुसार यह खदान चिन्हांकित/सीमांकित कर घोषित है।
3. **उत्खनन योजना** - माईनिंग प्लान प्रस्तुत किया गया है, जो खनि अधिकारी, जिला-कोरिया के ज्ञापन पृ.क्रमांक 51/खनिज/2021 कोरिया बैकुण्ठपुर, दिनांक 11/01/2021 द्वारा अनुमोदित है।
4. **500 मीटर की परिधि में स्थित खदान** - कार्यालय कलेक्टर (खनिज शाखा), जिला-सूरजपुर के ज्ञापन क्रमांक 37/खनिज/2021 सूरजपुर, दिनांक 06/12/2021 के अनुसार आवेदित खदान से 500 मीटर के भीतर अवस्थित अन्य रेत खदानों की संख्या निरंक है।
5. **200 मीटर की परिधि में स्थित सार्वजनिक क्षेत्र/संरचनाएँ** - कार्यालय कलेक्टर (खनिज शाखा), जिला-सूरजपुर के ज्ञापन क्रमांक 35/खनिज/2021 सूरजपुर, दिनांक 06/01/2021 द्वारा जारी प्रमाण पत्र अनुसार उक्त खदान के 200 मीटर की परिधि में कोई भी सार्वजनिक क्षेत्र जैसे पुल, बांध, एनीकट, मंदिर, मस्जिद, मरघट, राष्ट्रीय राजमार्ग, राज्यमार्ग एवं जल आपूर्ति आदि प्रतिबंधित क्षेत्र निर्मित नहीं है।
6. **एल.ओ.आई. का विवरण** - एल.ओ.आई. श्री नधीर कुमार पैकरा के नाम पर है, जो कार्यालय कलेक्टर (खनिज शाखा), जिला-सूरजपुर के ज्ञापन क्रमांक 1083/गौ.ख.रे./रि.ऑ./न.क.18/2020 सूरजपुर, दिनांक 28/11/2020 द्वारा जारी की गई, जिसकी अवधि 6 माह हेतु वैध है।
7. **डिस्ट्रीक्ट सर्वे रिपोर्ट** - वर्ष 2019 की डिस्ट्रीक्ट सर्वे रिपोर्ट (District Survey Report) की प्रति प्रस्तुत की गई है।
8. **महत्वपूर्ण संरचनाओं की दूरी** - निकटतम आबादी ग्राम-लखनपुर 1.2 कि.मी, स्कूल ग्राम-लखनपुर 1.23 कि.मी. एवं अस्पताल सूरजपुर 16.1 कि.मी. की दूरी पर स्थित है। राष्ट्रीय राजमार्ग 16 कि.मी. एवं राज्यमार्ग 1.2 कि.मी. दूर है। स्वीकृत रेत खदान के 1 कि.मी. की दूरी तक पुल/एनीकट स्थित नहीं है।
9. **पारिस्थितिकीय/जैवविविधता संवेदनशील क्षेत्र** - परियोजना प्रस्तावक द्वारा 10 कि.मी. की परिधि में अंतर्राज्जीय सीमा, राष्ट्रीय उद्यान, अभयारण्य, केन्द्रीय प्रदूषण नियंत्रण बोर्ड द्वारा घोषित क्रिटिकली पॉल्युटेड एरिया, पारिस्थितिकीय

संवेदनशील क्षेत्र या घोषित जैवविविधता क्षेत्र स्थित नहीं होना प्रतिवेदित किया है।

10. **खनन स्थल पर नदी के पाट की चौड़ाई एवं खदान की नदी तट से दूरी** – आवेदन अनुसार खनन स्थल पर नदी के पाट की चौड़ाई – अधिकतम 194 मीटर, न्यूनतम 171 मीटर तथा खनन स्थल की लंबाई – अधिकतम 549 मीटर, न्यूनतम 523 मीटर एवं चौड़ाई – अधिकतम 100 मीटर, न्यूनतम 78 मीटर दर्शाई गई है। खदान की नदी तट के किनारे से दूरी अधिकतम 21 मीटर, न्यूनतम 8 मीटर है, जबकि इसकी नदी तट से न्यूनतम दूरी 7.5 मीटर अथवा नदी के पाट की चौड़ाई का 10 प्रतिशत होना चाहिए।
11. **खदान स्थल पर रेत की मोटाई** – आवेदन अनुसार स्थल पर रेत की गहराई – 4.16 मीटर तथा रेत खनन की प्रस्तावित गहराई – 2 मीटर दर्शाई गई है। अनुमोदित माईनिंग प्लान अनुसार खदान में माईनेबल रेत की मात्रा – 88,568 घनमीटर है। रेत उत्खनन हेतु प्रस्तावित स्थल पर वर्तमान में उपलब्ध रेत सतह की मोटाई जानने के लिए, प्रस्तावित स्थल पर 5 गड्ढे (Pits) खोदकर उसकी वास्तविक गहराई का मापन कर, खनिज विभाग से प्रमाणित जानकारी प्रस्तुत की गई है। इसके अनुसार रेत की उपलब्ध औसत मोटाई 4.16 मीटर है। रेत की वास्तविक गहराई हेतु पंचनामा भी प्रस्तुत किया गया है।
12. **पूर्व में जारी पर्यावरणीय स्वीकृति संबंधी विवरण:-** इस खदान को पूर्व में पर्यावरणीय स्वीकृति जारी नहीं की गई है।
13. **खदान क्षेत्र में रेत सतह के लेवलस** – रेत उत्खनन हेतु प्रस्तावित स्थल एवं प्रस्तावित स्थल के चारों तरफ में 100 मीटर की दूरी तक, 25 मीटर गुणा 25 मीटर के ग्रिड बिन्दुओं पर दिनांक 03/12/2020 को रेत सतह के वर्तमान लेवलस (Levels) लेकर, उन्हें खनिज विभाग से प्रमाणीकरण उपरांत फोटोग्राफ्स सहित जानकारी/दस्तावेज प्रस्तुत किये गये है।
14. **कॉर्पोरेट पर्यावरणीय दायित्व (C.E.R.)** – परियोजना प्रस्तावक द्वारा समिति के समक्ष विस्तार से चर्चा उपरांत निम्नानुसार विस्तृत प्रस्ताव प्रस्तुत किया गया है:-

Capital Investment (in Lakh Rupees)	Percentage of Capital Investment to be Spent	Amount for CER Activities (in Lakh Rupees)	Amount Proposed & Details for CER Activities (in Lakh Rupees)	
			Particulars	CER Fund Allocation (in Lakh Rupees)
57.56	2%	1.16	Following activities at Nearby Government Primary School, Village- Lakhanpur	
			Rain Water Harvesting System	0.98
			Running water facility for Toilets	0.15
			Plantation	0.10
			Total	1.23

15. **गैर माईनिंग क्षेत्र** – नदी के पाट की चौड़ाई अधिकतम 194 मीटर, न्यूनतम 171 मीटर है, जबकि खदान की नदी तट के किनारे से दूरी अधिकतम 21 मीटर, न्यूनतम 8 मीटर है। नये दिशा निर्देशों के अनुसार नदी तट से न्यूनतम 7.5 मीटर अथवा नदी के पाट की चौड़ाई का 10 प्रतिशत दूरी तक के क्षेत्र में खनन नहीं किया जा सकता। माईनिंग प्लान के अनुसार नदी तट के किनारे से खनन क्षेत्र की दूरी नदी के पाट की चौड़ाई का 10 प्रतिशत छोड़कर उत्खनन किया जाना प्रस्तावित है, जिसमें 3,185 वर्गमीटर गैर माईनिंग क्षेत्र रखा गया है। अतः रेत उत्खनन का कार्य खदान के अवशेष 4.661 हेक्टेयर क्षेत्र में किया जाना प्रस्तावित है।
16. रेत उत्खनन मैनुअल विधि से एवं भराई का कार्य लोडर द्वारा कराया जाना प्रस्तावित है।
17. परियोजना प्रस्तावक द्वारा 2 मीटर की गहराई तक उत्खनन की अनुमति मांगी है। अनुमोदित उत्खनन योजना में उत्खनन किए जाने वाले क्षेत्र की वार्षिक रेत पुनःभरण संबंधी अध्ययन कार्य एवं तत्संबंधी आंकड़ों का समावेश नहीं किया गया है। अटेम नदी छोटी नदी है तथा इसमें वर्षाकाल में सामान्यतः 1 मीटर गहराई से अधिक रेत का पुनःभराव होने की संभावना है।

समिति द्वारा विचार विमर्श उपरांत सर्वसम्मति से निम्नानुसार निर्णय लिया गया:-

1. आवेदित खदान (ग्राम-लखनपुर) का रकबा 4.98 हेक्टेयर है। खदान की सीमा से 500 मीटर की परिधि में स्वीकृत/संचालित खदानों का कुल क्षेत्रफल 5 हेक्टेयर या उससे कम होने के कारण यह खदान बी-2 श्रेणी की मानी गयी।
2. **वृक्षारोपण कार्य** – प्राथमिकता के आधार पर नदी तट पर कुल 2,000 नग पौधे – 1,250 नग अर्जुन के पौधे तथा शेष 1,250 नग (जामुन, करंज, बांस, आम आदि) पौधे लगाए जायेंगे। इसके अतिरिक्त पहुंच मार्ग पर 750 नग पौधे लगाए जायेंगे।
3. परियोजना प्रस्तावक रेत खदान क्षेत्र में आगामी 1.5 वर्ष में विस्तृत गाद अध्ययन (Siltation Study) करायेगा, ताकि रेत के पुनःभरण (Replenishment) बाबत सही आंकड़े, रेत उत्खनन का नदी, नदीतल, स्थानीय वनस्पति, जीव एवं सूक्ष्म जीवों पर प्रभाव तथा नदी के पानी की गुणवत्ता पर रेत उत्खनन के प्रभाव की सही जानकारी प्राप्त हो सके।
4. **लीज क्षेत्र की सतह का बेसलाईन डाटा –**
 - i. रेत खनन उपरांत मानसून के पूर्व (मई माह के अंतिम सप्ताह/जून के प्रथम सप्ताह) इन्ही ग्रिड बिन्दुओं में माईनिंग लीज क्षेत्र तथा लीज क्षेत्र के अपस्ट्रीम एवं डाउनस्ट्रीम में 100 मीटर तक तथा खनन लीज के बाहर / नदी तट (दोनों ओर) से 100 मीटर तक के क्षेत्र में नदी सतह के स्तरों (Levels) का सर्वे पूर्व निर्धारित ग्रिड बिन्दुओं पर किया जायेगा।
 - ii. इसी प्रकार मानसून के बाद (अक्टूबर/नवम्बर माह में रेत उत्खनन प्रारंभ करने के पूर्व) इन्ही ग्रिड बिन्दुओं पर रेत सतह के लेवलस (Levels) का मापन किया जाएगा।
 - iii. रेत सतह के पूर्व निर्धारित ग्रिड बिन्दुओं पर रेत सतह के लेवलस (Levels) के मापन का कार्य आगामी 3 वर्ष तक निरंतर किया जाएगा। पोस्ट-मानसून

के आंकड़ें दिसम्बर 2021, 2022, 2023 एवं प्री-मानसून के आंकड़ें अगस्त 2021, 2022, 2023 तक अनिवार्य रूप से एस.ई.आई.ए.ए., छत्तीसगढ़ को प्रस्तुत किए जायेंगे।

5. समिति द्वारा विचार विमर्श उपरांत सर्वसम्मति से श्री नधीर कुमार पैकरा, ओ-1, लखनपुर सेण्ड माईन, खसरा क्रमांक 90, ग्राम-लखनपुर, तहसील-भैयाथान, जिला-सूरजपुर, कुल लीज क्षेत्रफल 4.98 हेक्टेयर में से गैर माईनिंग क्षेत्र 3,185 वर्गमीटर क्षेत्र कम करने पर 4.661 हेक्टेयर क्षेत्र में, रेत उत्खनन अधिकतम 1 मीटर की गहराई तक सीमित रखते हुए, कुल 46,600 घनमीटर प्रतिवर्ष रेत उत्खनन हेतु परिशिष्ट-06 में वर्णित शर्तों के अधीन पर्यावरणीय स्वीकृति, जारी दिनांक से 02 वर्ष तक की अवधि हेतु दिये जाने की अनुशंसा की गई। रेत की खुदाई श्रमिकों द्वारा (Manually) की जाएगी। रिवर बेड (River Bed) में भारी वाहनों का प्रवेश प्रतिबंधित रहेगा। लीज क्षेत्र में स्थित रेत खुदाई गढ़ड़े (Excavation pits) से लोडिंग प्वाइंट तक रेत का परिवहन ट्रैक्टर ट्रॉली द्वारा किया जाएगा।
6. गैर माईनिंग क्षेत्र एवं अवशेष माईनिंग क्षेत्र का मौके पर खनिज विभाग से स्पष्ट सीमांकन कराने के उपरांत ही खनिज विभाग द्वारा उत्खनन की अनुमति दी जाएगी।

राज्य स्तर पर्यावरण समाघात निर्धारण प्राधिकरण (एस.ई.आई.ए.ए.), छत्तीसगढ़ को तदानुसार सूचित किया जाए।

10. मेसर्स श्री कौशलेन्द्र गुप्ता (एम-1, उमेशपुर सेण्ड माईन), ग्राम-उमेशपुर, तहसील-रामानुजनगर, जिला-सूरजपुर (सचिवालय का नस्ती क्रमांक 1522)

ऑनलाईन आवेदन - प्रपोजल नम्बर - एसआईए / सीजी / एमआईएन / 193232 / 2021, दिनांक 15 / 01 / 2021।

प्रस्ताव का विवरण - यह प्रस्तावित रेत खदान (गौण खनिज) है। यह खदान ग्राम-उमेशपुर, तहसील-रामानुजनगर, जिला-सूरजपुर स्थित खसरा क्रमांक 48 एवं 1414, कुल क्षेत्रफल - 4.98 हेक्टेयर में प्रस्तावित है। उत्खनन गोबरी नदी से किया जाना प्रस्तावित है। खदान की आवेदित उत्खनन क्षमता - 90,802 घनमीटर प्रतिवर्ष है।

बैठकों का विवरण -

(अ) समिति की 355वीं बैठक दिनांक 27 / 01 / 2021:

समिति द्वारा प्रकरण की नस्ती एवं प्रस्तुत जानकारी का परीक्षण तथा तत्समय सर्वसम्मति से निम्नानुसार निर्णय लिया गया था:-

1. प्रस्तावित खनन क्षेत्र की लंबाई एवं चौड़ाई तथा नदी के पाट की चौड़ाई की जानकारी प्रस्तुत की जाए।
2. रेत उत्खनन हेतु प्रस्तावित स्थल एवं प्रस्तावित स्थल के अपस्ट्रीम तथा डाउनस्ट्रीम में 100 मीटर की दूरी तक, 25 मीटर गुणा 25 मीटर का ग्रिड बनाकर, वर्तमान में रेत सतह के लेवलस (Levels) लेकर ग्रिड मैप में प्रदर्शित कर प्रस्तुत किये जाये। इसके अतिरिक्त खनन लीज के बाहर / नदी तट (दोनों ओर) से 100 मीटर तक के क्षेत्र में नदी सतह के स्तरों (Levels) का भी सर्वे

किया जाये। उक्त लेवलस (Levels) हेतु कम से कम 2 टेम्पररी बेंच मार्क (Concreted TBM structure) निर्धारित किये जायें। टेम्पररी बेंच मार्क (TBM) में आर.एल., को-ऑर्डिनेट्स (Co-ordinates) अंकित किये जाये। ग्रीड मैप में टेम्पररी बेंच मार्क (TBM) को भी दर्शाकर, उन्हें खनिज विभाग से प्रमाणीकरण उपरांत फोटोग्राफ्स सहित जानकारी/दस्तावेज प्रस्तुत किये जायें।

3. नदीतट से खदान की सीमा की दूरी न्यूनतम 7.5 मीटर या नदी के पाट की चौड़ाई का 10 प्रतिशत (जो भी अधिक हो) रखी जानी है। यदि इसके अनुसार खदान के कुछ क्षेत्र में उत्खनन किया जाना संभव न हो तो उसकी गणना कर, नक्शे पर दर्शाकर, इसका उल्लेख माईनिंग प्लान में अनिवार्य रूप से कराया जाये। खदान के खनन क्षेत्र एवं प्रतिबंधित क्षेत्र को मौके पर खनिज विभाग से सीमांकन कराकर, प्रमाण पत्र प्राप्त किया जाए।
4. प्रस्तावित स्थल से निकटतम पुल, बांध, एनीकट एवं जल आपूर्ति स्रोत की दूरी बाबत जानकारी प्रस्तुत की जाए। पुल / एनीकट की दूरी खदान के अपस्ट्रीम में न्यूनतम 500 मीटर तथा डाउनस्ट्रीम में न्यूनतम 250 मीटर रखा जाना आवश्यक है। यदि लीज क्षेत्र उपरोक्तानुसार दूरी के अंदर स्थित हो, तो उपरोक्त आधार पर खनन हेतु प्रतिबंधित क्षेत्र को आवश्यकतानुसार नक्शे पर चिन्हित कर, उसका मौके पर सीमांकन तथा माईनिंग प्लान में इस बाबत उल्लेख किया जाए।
5. रेत उत्खनन हेतु प्रस्तावित स्थल पर वर्तमान में उपलब्ध रेत की मोटाई जानने के लिए, प्रति हेक्टेयर में कम से कम एक गढ़वा (Pit) खोदकर उसकी वास्तविक गहराई का मापन कर, खनिज विभाग से प्रमाणित जानकारी प्रस्तुत की जाए। रेत की वास्तविक गहराई हेतु पंचनामा भी प्रस्तुत किया जाये।
6. यदि पूर्व में आवेदित स्थल पर खनन हेतु राज्य स्तर पर्यावरण समाघात निर्धारण प्राधिकरण (एस.ई.आई.ए.ए.), छत्तीसगढ़ अथवा जिला स्तरीय पर्यावरण समाघात निर्धारण प्राधिकरण (डी.ई.आई.ए.ए.), छत्तीसगढ़ द्वारा पर्यावरणीय स्वीकृति दी गई हो, तो पूर्व में जारी पर्यावरणीय स्वीकृति की प्रति एवं अधिरोपित शर्तों के पालन में की गई कार्यवाही की जानकारी फोटोग्राफ्स सहित प्रस्तुत की जाए। साथ ही वृक्षारोपण की अद्यतन स्थिति की जानकारी फोटोग्राफ्स सहित प्रस्तुत की जाए।
7. यदि खदान पूर्व से संचालित है, तो विगत वर्षों में किए गए उत्खनन की वास्तविक मात्रा की जानकारी खनिज विभाग से प्रमाणित करा कर प्रस्तुत की जाए।
8. सी.ई.आर. (Corporate Environment Responsibility) हेतु विस्तृत प्रस्ताव पूर्ण विवरण के साथ प्रस्तुत किया जाए।
9. खनि निरीक्षक एवं परियोजना प्रस्तावक को खदान में रेत के लेवलस (Levels) लेने वाले सर्वेयर (Surveyor) के साथ उपरोक्त समस्त सुसंगत जानकारी / दस्तावेज (अद्यतन फोटोग्राफ्स) सहित प्रस्तुतीकरण दिये जाने हेतु निर्देशित किया जाए।

तदनुसार खनि निरीक्षक एवं परियोजना प्रस्तावक को एस.ई.ए.सी., छत्तीसगढ़ के ज्ञापन दिनांक 22/02/2021 द्वारा प्रस्तुतीकरण हेतु सूचित किया गया।



(ब) समिति की 359वीं बैठक दिनांक 27/02/2021:

प्रस्तुतीकरण हेतु श्री राजेश कुमार सिंह, अधिकृत प्रतिनिधि उपस्थित हुए। समिति द्वारा नस्ती, प्रस्तुत जानकारी का अवलोकन एवं परीक्षण करने पर निम्न स्थिति पाई गई:-

1. ग्राम पंचायत का अनापत्ति प्रमाण पत्र - रेत उत्खनन के संबंध में ग्राम पंचायत उमेशपुर का दिनांक 23/08/2019 का अनापत्ति प्रमाण पत्र प्रस्तुत किया गया है।
2. चिन्हांकित/सीमांकित - कार्यालय कलेक्टर, खनिज शाखा से प्राप्त प्रमाण पत्र अनुसार यह खदान चिन्हांकित/सीमांकित कर घोषित है।
3. उत्खनन योजना - माईनिंग प्लान प्रस्तुत किया गया है, जो खनि अधिकारी, जिला-कोरिया के ज्ञापन क्रमांक 67/खनिज/2021 कोरिया बैकुण्ठपुर, दिनांक 12/01/2021 द्वारा अनुमोदित है।
4. 500 मीटर की परिधि में स्थित खदान - कार्यालय कलेक्टर (खनिज शाखा), जिला-सूरजपुर के ज्ञापन क्रमांक 21/खनि./न.क्र. 16/2021, सूरजपुर, दिनांक 06/01/2021 के अनुसार आवेदित खदान से 500 मीटर के भीतर अवस्थित अन्य रेत खदानों की संख्या निरंक है।
5. 200 मीटर की परिधि में स्थित सार्वजनिक क्षेत्र/संरचनाए - कार्यालय कलेक्टर (खनिज शाखा), जिला-सूरजपुर के ज्ञापन क्रमांक 19/खनि./न.क्र. 16/2021, सूरजपुर, दिनांक 06/01/2021 द्वारा जारी प्रमाण पत्र अनुसार उक्त खदान के 200 मीटर की परिधि में कोई भी सार्वजनिक क्षेत्र जैसे पुल, बांध, एनीकट, राष्ट्रीय राजमार्ग एवं जल आपूर्ति आदि प्रतिबंधित क्षेत्र निर्मित नहीं है।
6. एल.ओ.आई. का विवरण - एल.ओ.आई. श्री कौशलेन्द्र गुप्ता के नाम पर है, जो कार्यालय कलेक्टर (खनिज शाखा), जिला-सूरजपुर के ज्ञापन क्रमांक 1089/गौ.ख.रे./रि.ऑ./न.क्र.16/2020 सूरजपुर, दिनांक 28/11/2020 द्वारा जारी की गई, जिसकी अवधि 6 माह हेतु वैध है।
7. डिस्ट्रीक्ट सर्वे रिपोर्ट - वर्ष 2019 की डिस्ट्रीक्ट सर्वे रिपोर्ट (District Survey Report) की प्रति प्रस्तुत की गई है।
8. महत्वपूर्ण संरचनाओं की दूरी - निकटतम आबादी ग्राम-उमेशपुर 1 कि.मी., स्कूल ग्राम-उमेशपुर 4.3 कि.मी. एवं अस्पताल रामानुजनगर 21 कि.मी. की दूरी पर स्थित है। राष्ट्रीय राजमार्ग 70 कि.मी. एवं राज्यमार्ग 3 कि.मी. दूर है। पुल खदान से 635 मीटर की दूरी पर अपस्ट्रीम में स्थित है। स्वीकृत रेत खदान के 1 कि.मी. की दूरी तक एनीकट स्थित नहीं है।
9. पारिस्थितिकीय/जैवविविधता संवेदनशील क्षेत्र - परियोजना प्रस्तावक द्वारा 10 कि.मी. की परिधि में अंतर्राज्यीय सीमा, राष्ट्रीय उद्यान, अभयारण्य, केन्द्रीय प्रदूषण नियंत्रण बोर्ड द्वारा घोषित क्रिटिकली पॉल्यूटेड एरिया, पारिस्थितिकीय संवेदनशील क्षेत्र या घोषित जैवविविधता क्षेत्र स्थित नहीं होना प्रतिवेदित किया है।
10. खनन स्थल पर नदी के पाट की चौड़ाई एवं खदान की नदी तट से दूरी - आवेदन अनुसार खनन स्थल पर नदी के पाट की चौड़ाई - अधिकतम

136 मीटर, न्यूनतम 62 मीटर तथा खनन स्थल की लंबाई – अधिकतम 1455 मीटर, न्यूनतम 1400 मीटर एवं चौड़ाई – अधिकतम 47 मीटर, न्यूनतम 21 मीटर दर्शाई गई है। खदान की नदी तट के किनारे से दूरी अधिकतम 41 मीटर, न्यूनतम 8 मीटर है, जबकि इसकी नदी तट से न्यूनतम दूरी 7.5 मीटर अथवा नदी के पाट की चौड़ाई का 10 प्रतिशत होना चाहिए।

11. **खदान स्थल पर रेत की मोटाई** – आवेदन अनुसार स्थल पर रेत की गहराई – 3 मीटर तथा रेत खनन की प्रस्तावित गहराई – 2 मीटर दर्शाई गई है। अनुमोदित माईनिंग प्लान अनुसार खदान में माईनेबल रेत की मात्रा – 90,802 घनमीटर है। रेत उत्खनन हेतु प्रस्तावित स्थल पर वर्तमान में उपलब्ध रेत सतह की मोटाई जानने के लिए, प्रस्तावित स्थल पर 5 गड्ढे (Pits) खोदकर उसकी वास्तविक गहराई का मापन कर, खनिज विभाग से प्रमाणित जानकारी प्रस्तुत की गई है। इसके अनुसार रेत की उपलब्ध औसत मोटाई 3.31 मीटर है। रेत की वास्तविक गहराई हेतु पंचनामा भी प्रस्तुत किया गया है।
12. **पूर्व में जारी पर्यावरणीय स्वीकृति संबंधी विवरण:-** इस खदान को पूर्व में पर्यावरणीय स्वीकृति जारी नहीं की गई है।
13. **खदान क्षेत्र में रेत सतह के लेवलस** – रेत उत्खनन हेतु प्रस्तावित स्थल एवं प्रस्तावित स्थल के चारों तरफ में 100 मीटर की दूरी तक, 25 मीटर गुणा 25 मीटर के ग्रिड बिन्दुओं पर दिनांक 25/01/2021 को रेत सतह के वर्तमान लेवलस (Levels) लेकर, उन्हें खनिज विभाग से प्रमाणीकरण उपरांत फोटोग्राफ्स सहित जानकारी/दस्तावेज प्रस्तुत किये गये है।
14. **कॉर्पोरेट पर्यावरणीय दायित्व (C.E.R.)** – परियोजना प्रस्तावक द्वारा समिति के समक्ष विस्तार से चर्चा उपरांत निम्नानुसार विस्तृत प्रस्ताव प्रस्तुत किया गया है:-

Capital Investment (in Lakh Rupees)	Percentage of Capital Investment to be Spent	Amount for CER Activities (in Lakh Rupees)	Amount Proposed & Details for CER Activities (in Lakh Rupees)	
			Particulars	CER Fund Allocation (in Lakh Rupees)
39.7	2%	0.78	Following activities at Nearby Government Primary School, Village- Umeshpur	
			Rain Water Harvesting System	0.60
			Running water facility for Toilets	0.20
			Total	0.80

15. **गैर माईनिंग क्षेत्र** – नदी के पाट की चौड़ाई अधिकतम 136 मीटर, न्यूनतम 62 मीटर है, जबकि खदान की नदी तट के किनारे से दूरी अधिकतम 41 मीटर, न्यूनतम 8 मीटर है। नये दिशा निर्देशों के अनुसार नदी तट से न्यूनतम 7.5 मीटर अथवा नदी के पाट की चौड़ाई का 10 प्रतिशत दूरी तक के क्षेत्र में खनन नहीं किया जा सकता। माईनिंग प्लान के अनुसार नदी तट के किनारे से खनन क्षेत्र की दूरी नदी के पाट की चौड़ाई का 10 प्रतिशत छोड़कर उत्खनन किया

जाना प्रस्तावित है, जिसमें 4,399 वर्गमीटर गैर माईनिंग क्षेत्र रखा गया है। अतः रेत उत्खनन का कार्य खदान के अवशेष 4.54 हेक्टेयर क्षेत्र में किया जाना प्रस्तावित है।

16. समिति के संज्ञान में यह तथ्य आया कि खदान क्षेत्र की अधिकतम 1455 मीटर, न्यूनतम 1400 मीटर है। खदान की नदी तट के किनारे से दूरी अधिकतम 40 मीटर, न्यूनतम 8 मीटर है। अतः नदी तट के किनारे से खनन क्षेत्र की दूरी नदी के पाट की चौड़ाई का 10 प्रतिशत छोड़े जाने पर वर्तमान में प्रस्तुत माईनिंग प्लान में गैर माईनिंग क्षेत्र की, की गई गणना से अधिक होगा। इस प्रकार प्रस्तुत माईनिंग प्लान में गैर माईनिंग क्षेत्र हेतु की गई गणना में त्रुटि है। अतः वास्तविक गैर माईनिंग क्षेत्र की गणना करते हुये संशोधित माईनिंग प्लान प्रस्तुत किया जाना आवश्यक है।

17. वृक्षारोपण कार्य – प्राथमिकता के आधार पर नदी तट पर कुल 2,500 नग पौधे – 1,250 नग अर्जुन के पौधे तथा शेष 1,250 नग (जामुन, करंज, बांस, आम आदि) पौधे लगाए जायेंगे। इसके अतिरिक्त पहुंच मार्ग पर 750 नग पौधे लगाए जायेंगे।

समिति द्वारा विचार विमर्श उपरांत सर्वसम्मति से निर्णय लिया गया कि परियोजना प्रस्तावक को उपरोक्त विवरण अनुसार गैर माईनिंग क्षेत्र की गणना (कम से कम 5 सेक्शन में विभाजित कर) करते हुये संशोधित अनुमोदित माईनिंग प्लान प्रस्तुत किये जाने हेतु निर्देशित किया जाए।

परियोजना प्रस्तावक को तदानुसार सूचित किया जाए।

11. मेसर्स श्री जितेन्द्र सिंह (के-1, जयनगर सेण्ड माईन), ग्राम-जयनगर, तहसील व जिला-सूरजपुर (सचिवालय का नस्ती क्रमांक 1523)

ऑनलाईन आवेदन – प्रपोजल नम्बर – एसआईए / सीजी / एमआईएन / 192712/2021, दिनांक 16/01/2021।

प्रस्ताव का विवरण – यह प्रस्तावित रेत खदान (गौण खनिज) है। यह खदान ग्राम-जयनगर, तहसील व जिला-सूरजपुर स्थित खसरा क्रमांक 2633, कुल क्षेत्रफल – 4.5 हेक्टेयर में प्रस्तावित है। उत्खनन घुनघुटा नदी से किया जाना प्रस्तावित है। खदान की आवेदित उत्खनन क्षमता – 85,319.5 घनमीटर प्रतिवर्ष है।

बैठकों का विवरण –

(अ) समिति की 355वीं बैठक दिनांक 27/01/2021:

समिति द्वारा प्रकरण की नस्ती एवं प्रस्तुत जानकारी का परीक्षण तथा तत्समय सर्वसम्मति से निम्नानुसार निर्णय लिया गया था:—

1. प्रस्तावित खनन क्षेत्र की लंबाई एवं चौड़ाई तथा नदी के पाट की चौड़ाई की जानकारी प्रस्तुत की जाए।
2. रेत उत्खनन हेतु प्रस्तावित स्थल एवं प्रस्तावित स्थल के अपस्ट्रीम तथा डाउनस्ट्रीम में 100 मीटर की दूरी तक, 25 मीटर गुणा 25 मीटर का ग्रिड बनाकर, वर्तमान में रेत सतह के लेवलस (Levels) लेकर ग्रिड मैप में प्रदर्शित कर प्रस्तुत किये जाये। इसके अतिरिक्त खनन लीज के बाहर / नदी तट (दोनों

ओर) से 100 मीटर तक के क्षेत्र में नदी सतह के स्तरों (Levels) का भी सर्वे किया जाये। उक्त लेवलस (Levels) हेतु कम से कम 2 टेम्पररी बेंच मार्क (Concreted TBM structure) निर्धारित किये जायें। टेम्पररी बेंच मार्क (TBM) में आर.एल., को-ऑर्डिनेट्स (Co-ordinates) अंकित किये जाये। ग्रिड मैप में टेम्पररी बेंच मार्क (TBM) को भी दर्शाकर, उन्हें खनिज विभाग से प्रमाणीकरण उपरांत फोटोग्राफ्स सहित जानकारी/दस्तावेज प्रस्तुत किये जायें।

3. नदीतट से खदान की सीमा की दूरी न्यूनतम 7.5 मीटर या नदी के पाट की चौड़ाई का 10 प्रतिशत (जो भी अधिक हो) रखी जानी है। यदि इसके अनुसार खदान के कुछ क्षेत्र में उत्खनन किया जाना संभव न हो तो उसकी गणना कर, नक्शे पर दर्शाकर, इसका उल्लेख माईनिंग प्लान में अनिवार्य रूप से कराया जाये। खदान के खनन क्षेत्र एवं प्रतिबंधित क्षेत्र को मौके पर खनिज विभाग से सीमांकन कराकर, प्रमाण पत्र प्राप्त किया जाए।
4. प्रस्तावित स्थल से निकटतम पुल, बांध, एनीकट एवं जल आपूर्ति स्रोत की दूरी बाबत जानकारी प्रस्तुत की जाए। पुल / एनीकट की दूरी खदान के अपस्ट्रीम में न्यूनतम 500 मीटर तथा डाउनस्ट्रीम में न्यूनतम 250 मीटर रखा जाना आवश्यक है। यदि लीज क्षेत्र उपरोक्तानुसार दूरी के अंदर स्थित हो, तो उपरोक्त आधार पर खनन हेतु प्रतिबंधित क्षेत्र को आवश्यकतानुसार नक्शे पर चिन्हित कर, उसका मौके पर सीमांकन तथा माईनिंग प्लान में इस बाबत उल्लेख किया जाए।
5. रेत उत्खनन हेतु प्रस्तावित स्थल पर वर्तमान में उपलब्ध रेत की मोटाई जानने के लिए, प्रति हेक्टेयर में कम से कम एक गड्ढा (Pit) खोदकर उसकी वास्तविक गहराई का मापन कर, खनिज विभाग से प्रमाणित जानकारी प्रस्तुत की जाए। रेत की वास्तविक गहराई हेतु पंचनामा भी प्रस्तुत किया जाये।
6. यदि पूर्व में आवेदित स्थल पर खनन हेतु राज्य स्तर पर्यावरण समाघात निर्धारण प्राधिकरण (एस.ई.आई.ए.ए.), छत्तीसगढ़ अथवा जिला स्तरीय पर्यावरण समाघात निर्धारण प्राधिकरण (डी.ई.आई.ए.ए.), छत्तीसगढ़ द्वारा पर्यावरणीय स्वीकृति दी गई हो, तो पूर्व में जारी पर्यावरणीय स्वीकृति की प्रति एवं अधिरोपित शर्तों के पालन में की गई कार्यवाही की जानकारी फोटोग्राफ्स सहित प्रस्तुत की जाए। साथ ही वृक्षारोपण की अद्यतन स्थिति की जानकारी फोटोग्राफ्स सहित प्रस्तुत की जाए।
7. यदि खदान पूर्व से संचालित है, तो विगत वर्षों में किए गए उत्खनन की वास्तविक मात्रा की जानकारी खनिज विभाग से प्रमाणित करा कर प्रस्तुत की जाए।
8. सी.ई.आर. (Corporate Environment Responsibility) हेतु विस्तृत प्रस्ताव पूर्ण विवरण के साथ प्रस्तुत किया जाए।
9. खनि निरीक्षक एवं परियोजना प्रस्तावक को खदान में रेत के लेवलस (Levels) लेने वाले सर्वेयर (Surveyor) के साथ उपरोक्त समस्त सुसंगत जानकारी / दस्तावेज (अद्यतन फोटोग्राफ्स) सहित प्रस्तुतीकरण दिये जाने हेतु निर्देशित किया जाए।

तदनुसार खनि निरीक्षक एवं परियोजना प्रस्तावक को एस.ई.ए.सी., छत्तीसगढ़ के ज्ञापन दिनांक 22/02/2021 द्वारा प्रस्तुतीकरण हेतु सूचित किया गया।

(ब) समिति की 359वीं बैठक दिनांक 27/02/2021:

प्रस्तुतीकरण हेतु श्री नवीन कुमार बंजारे, अधिकृत प्रतिनिधि उपस्थित हुए। समिति द्वारा नस्ती, प्रस्तुत जानकारी का अवलोकन एवं परीक्षण करने पर निम्न स्थिति पाई गई:-

1. **ग्राम पंचायत का अनापत्ति प्रमाण पत्र** - रेत उत्खनन के संबंध में ग्राम पंचायत जयनगर का दिनांक 20/08/2019 का अनापत्ति प्रमाण पत्र प्रस्तुत किया गया है।
2. **चिन्हांकित/सीमांकित** - कार्यालय कलेक्टर, खनिज शाखा से प्राप्त प्रमाण पत्र अनुसार यह खदान चिन्हांकित/सीमांकित कर घोषित है।
3. **उत्खनन योजना** - माईनिंग प्लान प्रस्तुत किया गया है, जो खनि अधिकारी, जिला-कोरिया के ज्ञापन क्रमांक 40/खनिज/2021 कोरिया बैकुण्ठपुर, दिनांक 08/01/2021 द्वारा अनुमोदित है।
4. **500 मीटर की परिधि में स्थित खदान** - कार्यालय कलेक्टर (खनिज शाखा), जिला-सूरजपुर के ज्ञापन क्रमांक 88/खनिज/2021 सूरजपुर, दिनांक 07/01/2021 के अनुसार आवेदित खदान से 500 मीटर के भीतर अवस्थित अन्य रेत खदानों की संख्या निरंक है।
5. **200 मीटर की परिधि में स्थित सार्वजनिक क्षेत्र/संरचनाएँ** - कार्यालय कलेक्टर (खनिज शाखा), जिला-सूरजपुर के ज्ञापन क्रमांक 86/खनिज/2021 सूरजपुर, दिनांक 07/01/2021 द्वारा जारी प्रमाण पत्र अनुसार उक्त खदान के 200 मीटर की परिधि में कोई भी सार्वजनिक क्षेत्र जैसे पुल, बांध, एनीकट, राष्ट्रीय राजमार्ग, राज्यमार्ग एवं जल आपूर्ति आदि प्रतिबंधित क्षेत्र निर्मित नहीं है।
6. **एल.ओ.आई. का विवरण** - एल.ओ.आई. श्री जितेन्द्र सिंह के नाम पर है, जो कार्यालय कलेक्टर (खनिज शाखा), जिला-सूरजपुर के ज्ञापन क्रमांक 1071/गौ.ख.रे./रि.ऑ./न.क.21/2020 सूरजपुर, दिनांक 28/11/2020 द्वारा जारी की गई, जिसकी अवधि 6 माह हेतु वैध है।
7. **डिस्ट्रीक्ट सर्वे रिपोर्ट** - वर्ष 2019 की डिस्ट्रीक्ट सर्वे रिपोर्ट (District Survey Report) की प्रति प्रस्तुत की गई है।
8. **वन विभाग का अनापत्ति प्रमाण पत्र** - कार्यालय वनमण्डलाधिकारी, सूरजपुर वनमण्डल, जिला-सूरजपुर के ज्ञापन क्रमांक/मा.चि./4622 सूरजपुर, दिनांक 23/11/2019 से जारी अनापत्ति प्रमाण पत्र प्रस्तुत किया गया है।
9. **महत्वपूर्ण संरचनाओं की दूरी** - निकटतम आबादी ग्राम-घुन्चापुर 0.3 कि.मी., स्कूल ग्राम-जयनगर 2.4 कि.मी. एवं अस्पताल विश्रामपुर 3.6 कि.मी. की दूरी पर स्थित है। राष्ट्रीय राजमार्ग 2.5 कि.मी. एवं राज्यमार्ग 21.7 कि.मी. दूर है। पुल खदान से 518 मीटर की दूरी पर अपस्ट्रीम में स्थित है। स्वीकृत रेत खदान के 1 कि.मी. की दूरी तक एनीकट स्थित नहीं है।
10. **पारिस्थितिकीय/जैवविविधता संवेदनशील क्षेत्र** - परियोजना प्रस्तावक द्वारा 10 कि.मी. की परिधि में अंतर्राज्यीय सीमा, राष्ट्रीय उद्यान, अभयारण्य, केन्द्रीय प्रदूषण नियंत्रण बोर्ड द्वारा घोषित क्रिटिकली पॉल्युटेड एरिया, पारिस्थितिकीय संवेदनशील क्षेत्र या घोषित जैवविविधता क्षेत्र स्थित नहीं होना प्रतिवेदित किया है।



11. खनन स्थल पर नदी के पाट की चौड़ाई एवं खदान की नदी तट से दूरी – आवेदन अनुसार खनन स्थल पर नदी के पाट की चौड़ाई – अधिकतम 195 मीटर, न्यूनतम 157 मीटर तथा खनन स्थल की लंबाई – अधिकतम 720 मीटर, न्यूनतम 715 मीटर एवं चौड़ाई – अधिकतम 78 मीटर, न्यूनतम 51 मीटर दर्शाई गई है। खदान की नदी तट के किनारे से दूरी अधिकतम 24 मीटर, न्यूनतम 12 मीटर है, जबकि इसकी नदी तट से न्यूनतम दूरी 7.5 मीटर अथवा नदी के पाट की चौड़ाई का 10 प्रतिशत होना चाहिए।
12. खदान स्थल पर रेत की मोटाई – आवेदन अनुसार स्थल पर रेत की गहराई – 4.14 मीटर तथा रेत खनन की प्रस्तावित गहराई – 2 मीटर दर्शाई गई है। अनुमोदित माईनिंग प्लान अनुसार खदान में माईनेबल रेत की मात्रा – 85,319 घनमीटर है। रेत उत्खनन हेतु प्रस्तावित स्थल पर वर्तमान में उपलब्ध रेत सतह की मोटाई जानने के लिए, प्रस्तावित स्थल पर 5 गड्ढे (Pits) खोदकर उसकी वास्तविक गहराई का मापन कर, खनिज विभाग से प्रमाणित जानकारी प्रस्तुत की गई है। इसके अनुसार रेत की उपलब्ध औसत मोटाई 4.14 मीटर है। रेत की वास्तविक गहराई हेतु पंचनामा भी प्रस्तुत किया गया है।
13. पूर्व में जारी पर्यावरणीय स्वीकृति संबंधी विवरण:- इस खदान को पूर्व में पर्यावरणीय स्वीकृति जारी नहीं की गई है।
14. खदान क्षेत्र में रेत सतह के लेवलस – रेत उत्खनन हेतु प्रस्तावित स्थल एवं प्रस्तावित स्थल के चारों तरफ में 100 मीटर की दूरी तक, 25 मीटर गुणा 25 मीटर के ग्रिड बिन्दुओं पर दिनांक 04/12/2020 को रेत सतह के वर्तमान लेवलस (Levels) लेकर, उन्हें खनिज विभाग से प्रमाणीकरण उपरांत फोटोग्राफ्स सहित जानकारी/दस्तावेज प्रस्तुत किये गये है।
15. कॉर्पोरेट पर्यावरणीय दायित्व (C.E.R.) – परियोजना प्रस्तावक द्वारा समिति के समक्ष विस्तार से चर्चा उपरांत निम्नानुसार विस्तृत प्रस्ताव प्रस्तुत किया गया है:-

Capital Investment (in Lakh Rupees)	Percentage of Capital Investment to be Spent	Amount for CER Activities (in Lakh Rupees)	Amount Proposed & Details for CER Activities (in Lakh Rupees)	
			Particulars	CER Fund Allocation (in Lakh Rupees)
64.87	2%	1.3	Following activities at Nearby Government Primary & Middle School, Village-Darripara and Jainagar	
			Rain Water Harvesting System	1.08
			Running water facility for Toilets	0.15
			Plantation	0.10
			Total	1.33

16. गैर माईनिंग क्षेत्र – नदी के पाट की चौड़ाई अधिकतम 195 मीटर, न्यूनतम 157 मीटर है, जबकि खदान की नदी तट के किनारे से दूरी अधिकतम 24 मीटर, न्यूनतम 12 मीटर है। नये दिशा निर्देशों के अनुसार नदी तट से न्यूनतम

7.5 मीटर अथवा नदी के पाट की चौड़ाई का 10 प्रतिशत दूरी तक के क्षेत्र में खनन नहीं किया जा सकता। माईनिंग प्लान के अनुसार नदी तट के किनारे से खनन क्षेत्र की दूरी नदी के पाट की चौड़ाई का 10 प्रतिशत छोड़कर उत्खनन किया जाना प्रस्तावित है, जिसमें 95 वर्गमीटर गैर माईनिंग क्षेत्र रखा गया है। अतः रेत उत्खनन का कार्य खदान के अवशेष 4.49 हेक्टेयर क्षेत्र में किया जाना प्रस्तावित है।

17. रेत उत्खनन मैनुअल विधि से एवं भराई का कार्य लोडर द्वारा कराया जाना प्रस्तावित है।
18. परियोजना प्रस्तावक द्वारा 2 मीटर की गहराई तक उत्खनन की अनुमति मांगी है। अनुमोदित उत्खनन योजना में उत्खनन किए जाने वाले क्षेत्र की वार्षिक रेत पुनःभरण संबंधी अध्ययन कार्य एवं तत्संबंधी आंकड़ों का समावेश नहीं किया गया है। घुनघुटा नदी छोटी नदी है तथा इसमें वर्षाकाल में सामान्यतः 1 मीटर गहराई से अधिक रेत का पुनःभराव होने की संभावना है।

समिति द्वारा विचार विमर्श उपरांत सर्वसम्मति से निम्नानुसार निर्णय लिया गया:-

1. आवेदित खदान (ग्राम-जयनगर) का रकबा 4.5 हेक्टेयर है। खदान की सीमा से 500 मीटर की परिधि में स्वीकृत/संचालित खदानों का कुल क्षेत्रफल 5 हेक्टेयर या उससे कम होने के कारण यह खदान बी-2 श्रेणी की मानी गयी।
2. **वृक्षारोपण कार्य** - प्राथमिकता के आधार पर नदी तट पर कुल 2,500 नग पौधे - 1,250 नग अर्जुन के पौधे तथा शेष 1,250 नग (जामुन, करंज, बांस, आम आदि) पौधे लगाए जायेंगे। इसके अतिरिक्त पहुंच मार्ग पर 750 नग पौधे लगाए जायेंगे।
3. परियोजना प्रस्तावक रेत खदान क्षेत्र में आगामी 1.5 वर्ष में विस्तृत गाद अध्ययन (Siltation Study) करायेगा, ताकि रेत के पुनःभरण (Replenishment) बाबत सही आंकड़े, रेत उत्खनन का नदी, नदीतल, स्थानीय वनस्पति, जीव एवं सूक्ष्म जीवों पर प्रभाव तथा नदी के पानी की गुणवत्ता पर रेत उत्खनन के प्रभाव की सही जानकारी प्राप्त हो सके।
4. **लीज क्षेत्र की सतह का बेसलाईन डाटा -**
 - i. रेत खनन उपरांत मानसून के पूर्व (मई माह के अंतिम सप्ताह/जून के प्रथम सप्ताह) इन्ही गिड बिन्दुओं में माईनिंग लीज क्षेत्र तथा लीज क्षेत्र के अपस्ट्रीम एवं डाउनस्ट्रीम में 100 मीटर तक तथा खनन लीज के बाहर / नदी तट (दोनों ओर) से 100 मीटर तक के क्षेत्र में नदी सतह के स्तरों (Levels) का सर्वे पूर्व निर्धारित गिड बिन्दुओं पर किया जायेगा।
 - ii. इसी प्रकार मानसून के बाद (अक्टूबर/नवम्बर माह में रेत उत्खनन प्रारंभ करने के पूर्व) इन्ही गिड बिन्दुओं पर रेत सतह के लेवलस (Levels) का मापन किया जाएगा।
 - iii. रेत सतह के पूर्व निर्धारित गिड बिन्दुओं पर रेत सतह के लेवलस (Levels) के मापन का कार्य आगामी 3 वर्ष तक निरंतर किया जाएगा। पोस्ट-मानसून के आंकड़ें दिसम्बर 2021, 2022, 2023 एवं प्री-मानसून के आंकड़ें अगस्त 2021, 2022, 2023 तक अनिवार्य रूप से एस.ई.आई.ए.ए., छत्तीसगढ़ को प्रस्तुत किए जायेंगे।

5. समिति द्वारा विचार विमर्श उपरांत सर्वसम्मति से श्री जितेन्द्र सिंह, के-1, जयनगर सेण्ड माईन, खसरा क्रमांक 2633, ग्राम-जयनगर, तहसील व जिला-सूरजपुर, कुल लीज क्षेत्रफल 4.5 हेक्टेयर में से गैर माईनिंग क्षेत्र 95 वर्गमीटर क्षेत्र कम करने पर 4.49 हेक्टेयर क्षेत्र में, रेत उत्खनन अधिकतम 1 मीटर की गहराई तक सीमित रखते हुए, कुल 44,900 घनमीटर प्रतिवर्ष रेत उत्खनन हेतु परिशिष्ट-07 में वर्णित शर्तों के अधीन पर्यावरणीय स्वीकृति, जारी दिनांक से 02 वर्ष तक की अवधि हेतु दिये जाने की अनुशंसा की गई। रेत की खुदाई श्रमिकों द्वारा (Manually) की जाएगी। रिवर बेड (River Bed) में भारी वाहनों का प्रवेश प्रतिबंधित रहेगा। लीज क्षेत्र में स्थित रेत खुदाई गड्ढे (Excavation pits) से लोडिंग प्वाइंट तक रेत का परिवहन ट्रैक्टर ट्रॉली द्वारा किया जाएगा।
6. गैर माईनिंग क्षेत्र एवं अवशेष माईनिंग क्षेत्र का मौके पर खनिज विभाग से स्पष्ट सीमांकन कराने के उपरांत ही खनिज विभाग द्वारा उत्खनन की अनुमति दी जाएगी।

राज्य स्तर पर्यावरण समाघात निर्धारण प्राधिकरण (एस.ई.आई.ए.ए.), छत्तीसगढ़ को तदानुसार सूचित किया जाए।

12. मेसर्स अजय इंगाट्स रोलिंग मिल प्राइवेट लिमिटेड, ओ.पी. जिंदल इण्डस्ट्रीयल पार्क, ग्राम-पुंजीपथरा, तहसील-घरघोड़ा, जिला-रायगढ़ (सचिवालय का नस्ती क्रमांक 1519)

ऑनलाईन आवेदन - पूर्व में प्रपोजल नम्बर - एसआईए/ सीजी/ आईएनडी/ 30101/ 2018, दिनांक 03/12/2018 द्वारा टी.ओ.आर हेतु आवेदन किया गया था। वर्तमान में प्रपोजल नम्बर - एसआईए/ सीजी/ आईएनडी/ 30100/ 2017, दिनांक 15/01/2021 द्वारा पर्यावरणीय स्वीकृति प्राप्त करने के लिए फाईनल ई.आई.ए. रिपोर्ट प्रस्तुत किया गया।

प्रस्ताव का विवरण - परियोजना प्रस्तावक द्वारा प्रस्तावित कार्यकलाप के तहत ओ.पी. जिंदल इण्डस्ट्रीयल पार्क, ग्राम-पुंजीपथरा, तहसील-घरघोड़ा, जिला-रायगढ़ स्थित प्लॉट क्रमांक 193, 194 एवं 195, कुल क्षेत्रफल - 6.07 हेक्टेयर (15 एकड़) में Upgrade of existing 3 x 8 T to 3 x 10 T (84,240 TPA) Induction Furnaces and establishment of New 2 x 12 T (67,392 TPA) Induction Furnaces, Modernization of existing Rolling Mill of 58,656 TPA (through reheating furnace using gasifier) and establishment of New Rolling Mill of 1,48,650 TPA (through hot charging) के लिए पर्यावरणीय स्वीकृति प्राप्त करने हेतु आवेदन किया गया है।

पूर्व में एस.ई.ए.सी. छत्तीसगढ़ के ज्ञापन दिनांक 10/06/2019 द्वारा प्रकरण बी-1 कैटेगरी का होने के कारण भारत सरकार के पर्यावरण, वन और जलवायु परिवर्तन मंत्रालय, नई दिल्ली द्वारा अप्रैल, 2015 में प्रकाशित स्टैण्डर्ड टर्म्स ऑफ रिफरेंस (टीओआर) फॉर ई.आई.ए./ई.एम.पी. रिपोर्ट फॉर प्रोजेक्ट्स/एक्टिविटीज रिक्वायरिंग इन्वायरमेंट क्लियरेंस अण्डर ई.आई.ए. नोटिफिकेशन, 2006 में वर्णित श्रेणी 3(ए) का स्टैण्डर्ड टीओआर (लोक सुनवाई सहित) मेटालर्जिकल इण्डस्ट्रीज (फेरस एण्ड नॉन-फेरस) हेतु जारी किया गया।



परियोजना प्रस्तावक द्वारा फाईनल ई.आई.ए. रिपोर्ट दिनांक 15/01/2021 को प्रस्तुत किया गया है।

बैठकों का विवरण –

(अ) समिति की 355वीं बैठक दिनांक 27/01/2021:

समिति द्वारा प्रकरण की नस्ती एवं प्रस्तुत जानकारी का परीक्षण तथा तत्समय सर्वसम्मति से निम्नानुसार निर्णय लिया गया था:—

1. जारी टी.ओ.आर. एवं अतिरिक्त टी.ओ.आर. के पालन में की गई कार्यवाही की बिन्दुवार जानकारी प्रस्तुत की जाए।
2. सी.ई.आर. (Corporate Environment Responsibility) हेतु विस्तृत प्रस्ताव पूर्ण विवरण के साथ प्रस्तुत किया जाए।

तदनुसार परियोजना प्रस्तावक को एस.ई.ए.सी., छत्तीसगढ़ के ज्ञापन दिनांक 22/02/2021 द्वारा प्रस्तुतीकरण हेतु सूचित किया गया।

(ब) समिति की 359वीं बैठक दिनांक 27/02/2021:

प्रस्तुतीकरण हेतु श्री ललित शर्मा, जनरल मैनेजर एवं पर्यावरण सलाहकार मेसर्स पायोनियर इन्वायरो लेवोरट्रीज एण्ड कन्सलटेन्ट प्राईवेट लिमिटेड, हैदराबाद की ओर से श्री सुधीर सिंह उपस्थित हुए। समिति द्वारा नस्ती, प्रस्तुत जानकारी का अवलोकन एवं परीक्षण करने पर निम्न स्थिति पाई गई:—

1. जारी पर्यावरणीय स्वीकृति –

- पूर्व में राज्य स्तर पर्यावरण समाघात निर्धारण प्राधिकरण (एस.ई.आई.ए.ए.), छत्तीसगढ़ के ज्ञापन क्रमांक 392, दिनांक 03/08/2017 द्वारा न्यू इण्डक्शन फर्नेस क्षमता 59,904 टन प्रतिवर्ष, रोलिंग मिल क्षमता 30,000 टन प्रतिवर्ष से 58,656 टन प्रतिवर्ष एवं कोल गैसीफायर क्षमता 1 गुणा 4,400 सामान्य घनमीटर प्रतिघंटा हेतु पर्यावरणीय स्वीकृति जारी की गई थी।
- क्षेत्रीय कार्यालय, भारत सरकार, पर्यावरण, वन एवं जलवायु परिवर्तन, मंत्रालय, नागपुर के ज्ञापन दिनांक 06/01/2020 द्वारा पूर्व में जारी पर्यावरणीय स्वीकृति के शर्तों के पालन में की गई कार्यवाही की बिन्दुवार जानकारी प्रस्तुत की गई है।

2. जल एवं वायु सम्मति –

- छत्तीसगढ़ पर्यावरण संरक्षण मंडल, अटल नगर से इण्डक्शन फर्नेस क्षमता 59,904 टन प्रतिवर्ष, रोलिंग मिल क्षमता 58,656 टन प्रतिवर्ष एवं कोल गैसीफायर क्षमता 1 गुणा 4,400 सामान्य घनमीटर प्रतिघंटा हेतु जल एवं वायु सम्मति नवीनीकरण दिनांक 26/09/2018 को जारी की गई है, जिसकी वैधता 25/09/2019 तक है।
 - पूर्व में जारी सम्मति नवीनीकरण के शर्तों के पालन में की गई कार्यवाही की बिन्दुवार जानकारी प्रस्तुत की गई है।
3. जारी टी.ओ.आर. एवं अतिरिक्त टी.ओ.आर. के पालन में की गई कार्यवाही की बिन्दुवार जानकारी प्रस्तुत की गई है।

4. समीपस्थ स्थित क्रियाकलापों संबंधी जानकारी –

- समीपस्थ आबादी ग्राम-तुमिडीह 0.65 किलोमीटर एवं शहर रायगढ़ 16 किलोमीटर की दूरी पर स्थित है। निकटतम रेल्वे स्टेशन भूपदेवपुर 12 किलोमीटर की दूरी पर स्थित है। राज्यमार्ग 1.65 किलोमीटर है। केलो नदी 6.6 किलोमीटर, कुरकुट नदी 7.8 किलोमीटर, रेबो बांध 7.3 किलोमीटर की दूरी पर है।
 - तराईमल आरक्षित वन 0.6 किलोमीटर, समारुमा आरक्षित वन 2.9 किलोमीटर, सुहाई आरक्षित वन 5.8 किलोमीटर, रेबो आरक्षित वन 7 किलोमीटर, उर्दना आरक्षित वन 6.7 किलोमीटर, पूंजीपथरा संरक्षित वन 0.5 किलोमीटर, पजहर संरक्षित वन 4 किलोमीटर, मघट संरक्षित वन 4.7 किलोमीटर, खरीडंगरी संरक्षित वन 9.2 किलोमीटर एवं लाखा संरक्षित वन 8 किलोमीटर है।
 - परियोजना प्रस्तावक द्वारा 10 किलोमीटर की परिधि में अंतर्राज्जीय सीमा, राष्ट्रीय उद्यान, अभयारण्य, केन्द्रीय प्रदूषण नियंत्रण बोर्ड द्वारा घोषित क्रिटिकली पॉल्युटेड एरिया, पारिस्थितिकीय संवेदनशील क्षेत्र या घोषित जैवविविधता क्षेत्र स्थित नहीं होना प्रतिवेदित किया है।
5. **लेण्ड एरिया स्टेटमेंट** – कुल क्षेत्रफल – 15 एकड़ है, जिसमें से इण्डक्शन फर्नेस एवं रोलिंग मिल का क्षेत्रफल 6.2 एकड़, स्टोरेज का क्षेत्रफल 1.43 एकड़, आंतरिक मार्ग का क्षेत्रफल 1.5 एकड़, अन्य का क्षेत्रफल 0.55 एकड़ तथा हरित पट्टिका हेतु प्रस्तावित क्षेत्रफल – 5.32 एकड़ (35 प्रतिशत) होगा। प्रस्तावित कार्यकलाप हेतु पूर्व से स्थापित प्लांट परिसर के भीतर की जाएगी। अतिरिक्त भूमि अधिग्रहित नहीं किया जाएगा।
6. **स्थापित एवं प्रस्तावित इकाईयों संबंधी जानकारी –**

S. No.	Unit	Existing (In operation)	After Proposed Expansion
1.	Induction Furnace (MS Billets / Ingots / Hot Billets)	8 T X 3 Nos. (59,904 TPA)	Modernisation of existing Induction Furnace 8 T x 3 Nos. to 10 T x 3 Nos. (84,240 TPA) & New Induction Furnaces 12 T x 2 Nos. (67,392 TPA) Total = 1,51,632 TPA
2.	Rolling mill (TMT Bars & Structural Steels)	58,656 TPA (Through Hot Charging)	Modernisation of existing Rolling Mill 58,656 TPA (Reheating Furnace Using a Gasifier) & New Rolling Mill 1,48,650 TPA (Through Hot Charging) Total = 2,07,306 TPA
3.	Gasifier	4,400 Nm ³ /Hr.	4,400 Nm ³ /Hr.

7. **रॉ-मटेरियल –**

S N	Raw Material	Quantity	Sources	Mode of Transport
1.	For Induction Furnace (MS Billets / Ingots / Hot Billets) – 1,51,632 TPA			
a)	Sponge Iron	1,26,000 TPA	Chhattishgarh & Odisha	By Road (through Covered trucks)

b)	Scrap	54,000 TPA	Chhattishgarh & Odisha	By Road (through Covered trucks)	
c)	Ferro Alloys	2,300 TPA	Chhattishgarh & Odisha	By Road (through Covered trucks)	
2.	For Rolling Mill – Hot Charging (TMT bars & Structural Steel) – 1,48,650 TPA				
a)	Hot Metal	1,51,632 TPA	Own generation	-	
3.	For Rolling Mill – (Reheating furnace using a Gasifier) – 58,656 TPA				
a)	Steel Billets	61,600 TPA	Own generation	-	
b)	LDO/FO	6,600 KLD	Near by HPCL/IOCL depots	Tankers	
OR					
c)	Coal for Gasifier	Indian	20,625 TPA	MCL/SECL/ Open Market	By Road (through Covered trucks)
		Imported	13,200 TPA	Imported from Indonesia/ Australia	By Road (through Covered trucks)

8. वायु प्रदूषण नियंत्रण व्यवस्था – वर्तमान में इण्डक्शन फर्नेस में वायु प्रदूषण नियंत्रण हेतु फ्यूम एक्सट्रैक्शन सिस्टम के साथ बेग फिल्टर एवं 30 मीटर ऊंची चिमनी स्थापित है, जिससे पार्टिकुलेट मीटर का उत्सर्जन 30 मिलिग्राम/सामान्य घनमीटर से कम रखा जाता है। प्रस्तावित कार्यकलाप के अंतर्गत स्थापित इण्डक्शन फर्नेस के आधुनिकीकरण में वायु प्रदूषण नियंत्रण हेतु फ्यूम एक्सट्रैक्शन सिस्टम के साथ बेग फिल्टर का आधुनिकीकरण किया जाना तथा प्रस्तावित अतिरिक्त इण्डक्शन फर्नेस में वायु प्रदूषण नियंत्रण हेतु फ्यूम एक्सट्रैक्शन के साथ बेग फिल्टर स्थापित किया जाना प्रस्तावित है। प्रस्तावित कार्यकलाप उपरांत भी पार्टिकुलेट मीटर का उत्सर्जन 30 मिलिग्राम/सामान्य घनमीटर से कम रखा जाएगा। वर्तमान में स्थापित री-हीटिंग फर्नेस (कोल गैसीफायर आधारित) में वायु प्रदूषण नियंत्रण हेतु स्क्रबर स्थापित है, जिससे पार्टिकुलेट मीटर का उत्सर्जन 30 मिलिग्राम/सामान्य घनमीटर से कम रखा जाता है। प्रस्तावित कार्यकलाप हेतु हॉट चार्जिंग आधारित रोलिंग मिल में किसी भी प्रकार का ईंधन उपयोग नहीं किये जाने के कारण इस रोलिंग मिल में वायु प्रदूषण नियंत्रण व्यवस्था प्रस्तावित नहीं है। फ्युजिटीव डस्ट उत्सर्जन नियंत्रण हेतु जल छिड़काव की व्यवस्था है। यही व्यवस्था प्रस्तावित कार्यकलाप हेतु भी अपनाई जाएगी।
9. ठोस अपशिष्ट अपवहन व्यवस्था – वर्तमान में इण्डक्शन फर्नेस से स्लेग – 19.2 टन प्रतिदिन एवं रोलिंग मिल से मिल स्केल – 0.8 टन प्रतिदिन, एण्ड कटिंग – 3.2 टन प्रतिदिन तथा गैसीफायर से सिण्डर – 1.4 टन प्रतिदिन, टार – 0.1 टन प्रतिदिन ठोस अपशिष्ट के रूप में उत्पन्न होता है। प्रस्तावित कार्यकलाप के पश्चात् इण्डक्शन फर्नेस से स्लेग – 48.6 टन प्रतिदिन, रोलिंग मिल से मिल स्केल – 3.8 टन प्रतिदिन, एण्ड कटिंग – 6.7 टन प्रतिदिन, कोल टार – 0.1 टन प्रतिदिन एवं सिण्डर – 1.4 टन प्रतिदिन ठोस अपशिष्ट के रूप

में उत्पन्न होगा। स्लेग को सड़क निर्माण/ईट निर्माण/औद्योगिक पार्क के अंतर्गत कॉमन डिपोजल यार्ड को उपलब्ध कराया जाएगा। मिल स्केल को फेरो एलॉयज मेन्युफेक्चरिंग इकाईयों एवं कास्टिंग इकाईयों को उपलब्ध कराया जाएगा। एण्ड कटिंग को स्वयं के इण्डक्शन फर्नेस में रॉ-मटेरियल के रूप में उपयोग किया जाएगा। सिण्डर को सड़क/ईट निर्माण इकाईयों को उपलब्ध कराया जाएगा। टार को सड़क निर्माण इकाईयों को उपलब्ध कराया जाएगा। वर्तमान में जनित ठोस अपशिष्टों के अपवहन हेतु उपरोक्त व्यवस्था अपनाई गई है।

10. जल प्रबंधन व्यवस्था –

- **जल खपत एवं स्रोत** – वर्तमान में परियोजना हेतु 95 घनमीटर प्रतिदिन (घरेलू उपयोग हेतु 5 घनमीटर प्रतिदिन, ग्रीन बेल्ट हेतु 5 घनमीटर प्रतिदिन, डस्ट सप्रेसन हेतु 5 घनमीटर प्रतिदिन एवं औद्योगिक उपयोग हेतु 80 घनमीटर प्रतिदिन) जल की खपत होती है। प्रस्तावित कार्यकलाप के पश्चात् परियोजना हेतु कुल 220 घनमीटर प्रतिदिन (घरेलू उपयोग हेतु 10 घनमीटर प्रतिदिन, ग्रीन बेल्ट हेतु 10 घनमीटर प्रतिदिन, डस्ट सप्रेसन हेतु 10 घनमीटर प्रतिदिन एवं औद्योगिक उपयोग हेतु 190 घनमीटर प्रतिदिन) का उपयोग किया जाना प्रस्तावित है। कुल वार्षिक जल की आवश्यकता लगभग 66,000 घनमीटर है। आवश्यक जल की आपूर्ति भू-जल से की जाती है। यही व्यवस्था प्रस्तावित कार्यकलाप हेतु भी अपनाई जाएगी। प्रस्तावित कार्यकलाप हेतु आवश्यक जल की आपूर्ति हेतु सेंट्रल ग्राउण्ड वॉटर अथॉरिटी के ज्ञापन दिनांक 12/03/2020 द्वारा 220 घनमीटर प्रतिदिन हेतु अनुमति दी गई है।
- **जल प्रदूषण नियंत्रण व्यवस्था** – वर्तमान में उत्पन्न दूषित जल की मात्रा 8 घनमीटर प्रतिदिन है एवं प्रस्तावित कार्यकलाप के पश्चात् उत्पन्न दूषित जल की मात्रा 57 घनमीटर प्रतिदिन होगी। औद्योगिक प्रक्रिया से दूषित जल उत्पन्न नहीं होता है। कुलिंग एवं गैसीफायर की चिमनी से संलग्न स्क्रबर से उत्पन्न दूषित जल का पुनःचक्रण कर उपयोग में लाया जाता है। प्रस्तावित कार्यकलाप के पश्चात् उपरोक्त व्यवस्था अपनाई जाएगी। वर्तमान में घरेलू दूषित जल के उपचार हेतु सेप्टिक टैंक एवं सोकपिट निर्माण किया गया है। घरेलू दूषित जल के उपचार हेतु सीवेज ट्रीटमेंट प्लांट लगाया जाना एवं सेटलिंग पॉण्ड का निर्माण किया जाना प्रस्तावित है। शून्य निस्सारण की स्थिति रखी जाएगी। वर्तमान में भी उपरोक्त व्यवस्था अपनाई गई है।
- **भू-जल उपयोग प्रबंधन** – परियोजना स्थल सेंट्रल ग्राउण्ड वाटर बोर्ड के अनुसार सेफ जोन में आता है। जिसके अनुसार–
 - (अ) वृहद एवं मध्यम उद्योगों को कम से कम 40 प्रतिशत दूषित जल का पुनःचक्रण एवं पुनःउपयोग किया जाना है।
 - (ब) ग्राउण्ड वाटर रिचार्ज हेतु अपनाई गई तकनीक यथा रेनवाटर हार्वेस्टिंग / ऑर्टिफिशियल जल रिचार्ज के आधार पर भू-जल निकाले जाने की अनुमति सेंट्रल ग्राउण्ड वाटर बोर्ड द्वारा दिये जाने का प्रावधान है। अतः उद्योग को रेनवाटर हार्वेस्टिंग व्यवस्था किया जाना आवश्यक है।
- **रेन वॉटर हार्वेस्टिंग व्यवस्था** – उद्योग परिसर में वर्षा के पानी का कुल रनऑफ 42,761 घनमीटर है। वर्तमान में स्थापित उद्योग अंतर्गत 4 नग रेन

वॉटर हार्वेस्टिंग पिट निर्मित है। क्षमता विस्तार उपरांत रेन वॉटर हार्वेस्टिंग व्यवस्था के अंतर्गत 16 नग रिचार्ज स्ट्रक्चर (व्यास 2.5 मीटर एवं गहराई 5 मीटर) निर्मित किया जाना प्रस्तावित है। प्रस्तावित रेन वॉटर हार्वेस्टिंग व्यवस्था पश्चात् परिसर के पूर्ण रनऑफ को रिचार्ज किया जा सकेगा। सभी रिचार्ज स्ट्रक्चर्स इस प्रकार निर्मित किए जाएंगे कि इनमें समान मात्रा में वर्षा जल का बहाव हो सके।

11. **विद्युत आपूर्ति स्रोत** – वर्तमान में परियोजना हेतु 9 मेगावॉट (इण्डक्शन फर्नेस हेतु 6 मेगावॉट, रोलिंग मिल हेतु 2 मेगावॉट एवं गैसीफायर 1 मेगावॉट) विद्युत की आवश्यकता होती है। प्रस्तावित कार्यकलाप के पश्चात् परियोजना हेतु 17.6 मेगावॉट (इण्डक्शन फर्नेस हेतु 14.8 मेगावॉट एवं रोलिंग मिल हेतु 2.8 मेगावॉट) विद्युत की आवश्यकता होगी, जिसकी आपूर्ति जिंदल स्टील पॉवर लिमिटेड से की जाएगी। वैकल्पिक व्यवस्था हेतु डी.जी. सेट का उपयोग किया जाएगा।
12. **वृक्षारोपण संबंधी जानकारी** – उद्योग परिसर में वर्तमान में 5,074 नग पौधे रोपित हैं। प्रस्तावित कार्यकलाप के तहत हरित पट्टिका के विकास (5 मीटर से 35 मीटर चारों तरफ) हेतु कुल क्षेत्रफल के 5.32 एकड़ (35 प्रतिशत) क्षेत्र में पौधे रोपित किया जाना प्रस्तावित है।
13. **ई.आई.ए. रिपोर्ट का विश्लेषण:-**
 - i. **जल एवं वायु आदि गुणवत्ता संबंधी जानकारी** – मॉनिटरिंग कार्य मार्च 2019 से मई 2019 के मध्य किया गया है। 10 किलोमीटर के अंतर्गत 8 स्थानों पर परिवेशीय वायु गुणवत्ता मापन, 8 स्थानों पर भू-जल गुणवत्ता मापन, 8 स्थानों पर ध्वनि स्तर मापन, 4 स्थलों पर सतही जल गुणवत्ता तथा 8 स्थानों पर मिट्टी के नमूने एकत्रित कर विश्लेषण किया गया है।
 - ii. मॉनिटरिंग परिणामों के अनुसार पी.एम._{2.5} 22.6 से 48.1 माईक्रोग्राम/घनमीटर, पी.एम.₁₀ 41.2 से 84.4 माईक्रोग्राम/घनमीटर, एसओ₂ 7.8 से 24.1 माईक्रोग्राम/घनमीटर तथा एनओ_{एक्स} 7.3 से 31.5 माईक्रोग्राम/घनमीटर पाई गई है। परियोजना स्थल के आसपास जल स्रोतों की गुणवत्ता भारतीय मानक के अनुसार है। परिवेशीय ध्वनि स्तर (Day time) 46 डीबीए से 62 डीबीए एवं ध्वनि स्तर (Night time) 37 डीबीए से 55 डीबीए पाया गया। क्षेत्र कॉमर्शियल एरिया के अंतर्गत होने के कारण परिवेशीय ध्वनि स्तर (Day time) 46 डीबीए से 62 डीबीए के मध्य पाया गया है। जो उक्त क्षेत्र के निर्धारित मानक के अनुरूप है।
 - iii. 10 किलोमीटर की परिधि में हाथियों का आवागमन होना पाये जाने के कारण आवेदक संस्थान द्वारा क्षेत्र की वन्य प्राणी संरक्षण योजना तैयार कर, विधिवत् सक्षम प्राधिकारी (प्रधान मुख्य वन संरक्षक(व.प्रा.) सह मुख्य वन्यप्राणी) के अनुमोदन उपरांत प्रस्तुत की गई है। योजना के अनुसार वन्य प्राणी संरक्षण व्यवस्था एवं जन जागरूकता कार्यक्रम हेतु रूपये 40,00,000 लाख (5 वर्ष में) वन विभाग के माध्यम से व्यय किया जाना प्रस्तावित है। उद्योग द्वारा उक्त राशि वन विभाग में एकमुश्त जमा करना प्रस्तावित है।
 - iv. भारी वाहनों / मल्टीएक्शल हैवी वाहनों को समाहित करते हुये ट्रैफिक अध्ययन रिपोर्ट प्रस्तुत की गई है, जिसके अनुसार क्षमता विस्तार के उपरांत

भी रॉ-मटेरियल / प्रोडक्ट्स के परिवहन हेतु सड़क मार्ग की लोड कैरिंग क्षमता निर्धारित मानक के भीतर है।

14. लोक सुनवाई दिनांक 25/11/2020 प्रातः 11:00 बजे स्थान बंजारी मंदिर प्रांगण, ग्राम-तराईमल, तहसील-तमनार, जिला-रायगढ़ में संपन्न हुई। लोक सुनवाई दस्तावेज सदस्य सचिव, छत्तीसगढ़ पर्यावरण संरक्षण मंडल, नवा रायपुर अटल नगर, जिला-रायपुर के पत्र दिनांक 31/12/2020 द्वारा प्रेषित किया गया है।
15. जनसुनवाई के दौरान मुख्य रूप से निम्न सुझाव/विचार प्रस्तुत किये गये हैं:-

- पूजीपथरा क्षेत्र पहले में 30-32 से अधिक छोटे-बड़े औद्योगिक इकाईयां स्थापित होने के कारण प्रदूषण से प्रभावित है, जिससे क्षेत्र के पर्यावरण में पूर्व से ही प्रदूषण की स्थिति है। कोविड-19 महामारी में जन सुनवाई कराई जा रही है जो कि उपयुक्त नहीं है। अतः जनसुनवाई को निरस्त किया जाना चाहिए।
- कोविड-19 महामारी के कारण केवल 100 व्यक्तियों को ही अपना विचार प्रकट करने की अनुमति प्रदान है, जबकि जनसुनवाई का अर्थ ही लोगों की सुनवाई अर्थात् उद्योग स्थल के आस-पास के लोगों की सुनवाई है। इस प्रकार वर्ग विशेष को वंचित करना तथा व्यक्ति विशेष को स्थान देना पूरी तरह अनुचित है। साथ ही उद्योग स्थापित करने व विस्तार से विभिन्न परेशानियां जैसे बढ़ती यातायात, ध्वनि प्रदूषण, मृदा प्रदूषण, वायु प्रदूषण अपने शीर्ष पर है।
- पूजीपथरा पांचवी अनुसूची क्षेत्र है जहा पर यह जनसुनवाई कराया जाना गैरसंवैधानिक होगा। जनसुनवाई के पूर्व उद्योग द्वारा ग्राम सभा की अनुमति लिया जाना चाहिए था। वर्तमान में कोविड-19 के कारण धारा-144 लागू है। अतः इस समय पर जनसुनवाई कराना गैर कानूनी होगा।
- प्राथमिकता के आधार पर संबंधित ग्रामों के लोगों को ही रोजगार दिया जाना चाहिए।
- उद्योग द्वारा गाड़ियों का परिवहन एवं पार्किंग बनाकर निजी भूमि का अवैध कब्जा किया जा रहा है। इस हेतु किसी प्रकार का नगद भुगतान नहीं किया जा रहा है।

लोक सुनवाई के दौरान उठाये गये विभिन्न मुद्दों के निराकरण की दिशा में परियोजना प्रस्तावक की ओर से उपस्थित प्रतिनिधि/कंसलटेंट का कथन निम्नानुसार है:-

- प्रस्तावित परियोजना में इण्डक्शन फर्नेस तथा रोलिंग मिल इकाई का क्षमता विस्तार है। प्रस्तावित परियोजना में प्रदूषण की रोकथाम हेतु इण्डक्शन फर्नेस इकाईयों में उपयुक्त दक्षता की बेग फिल्टर स्थापित किया जाएगा। फ्युजिटीव डस्ट उत्सर्जन नियंत्रण हेतु जल छिड़काव की व्यवस्था की जाएगी। उद्योग के चारों तरफ ग्रीन बेल्ट का विकास किया जाएगा। भारत सरकार, पर्यावरण, वन एवं जलवायु मंत्रालय/केन्द्र प्रदूषण नियंत्रण बोर्ड/छत्तीसगढ़ पर्यावरण संरक्षण मण्डल द्वारा प्रस्तावित कार्यकलाप के लिए

जारी अनुमतियों में निहित सभी शर्तों का पूर्ण पालन सुनिश्चित किया जाएगा।

- ii. भारत सरकार द्वारा कोविड-19 में लोक सुनवाई हेतु दिशा निर्देशानुसार कराई जा रही है। शासन द्वारा दिशा निर्देश के अनुपालन में एक स्थल पर 100 व्यक्तियों से अधिक प्रवेश सीमित था तथा उपस्थिति 100 व्यक्तियों से अधिक होने की दशा में समुचित दूरी पर दो पृथक-पृथक पण्डाल लगाये गये थे, जिससे सभी को अपना अभिमत रखने का अवसर मिल सके। प्रस्तावित परियोजना में प्रदूषण की रोकथाम हेतु इण्डक्शन फर्नेस इकाईयों में उपयुक्त दक्षता की बैग फिल्टर स्थापित किया जाएगा। प्रयुजिटीव डस्ट उत्सर्जन नियंत्रण हेतु जल छिड़काव की व्यवस्था की जाएगी।
- iii. विद्यमान इकाई ओ.पी. जिंदल औद्योगिक पार्क में संचालित है एवं क्षमता विस्तार उसी परिसर में किया जाना है। अतः ग्राम सभा की अनुमति आवश्यक नहीं है। भारत सरकार द्वारा कोविड-19 में लोक सुनवाई हेतु दिशा निर्देशानुसार का पालन सुनिश्चित करते हुये लोक सुनवाई आयोजित की गई है।
- iv. शिक्षित बेरोजगारों को योग्यता के आधार पर स्थानीय लोगों को आवश्यकतानुसार रोजगार हेतु प्राथमिकता दी जायेगी।
- v. उद्योग द्वारा माल ढुलाई, पार्किंग तथा उत्पाद परिवहन हेतु औद्योगिक क्षेत्र के सड़क मार्ग के अतिरिक्त किसी अन्य मार्ग एवं स्थल का उपयोग नहीं किया जाएगा।

16. जारी टी.ओ.आर. के अनुसार सी.ई.आर. (Corporate Environment Responsibility) का विस्तृत कार्ययोजना/प्रस्ताव प्रस्तुत नहीं किया गया है।

समिति द्वारा विचार विमर्श उपरान्त सर्वसम्मति से निर्णय लिया गया कि परियोजना प्रस्तावक को जारी टी.ओ.आर. के अनुसार सी.ई.आर. (Corporate Environment Responsibility) का विस्तृत कार्ययोजना/प्रस्ताव प्रस्तुत किये जाने हेतु निर्देशित किया जाए।

परियोजना प्रस्तावक को तदानुसार सूचित किया जाए।

बैठक धन्यवाद ज्ञापन के साथ संपन्न हुई।

(कलदियुस तिर्की)

सदस्य सचिव

राज्य स्तर विशेषज्ञ अंकन समिति
छत्तीसगढ़

(धीरेन्द्र शर्मा)

अध्यक्ष

राज्य स्तर विशेषज्ञ अंकन समिति
छत्तीसगढ़

श्री अहमद रजा, बालूद-सी सेण्ड माईन
को खसरा क्रमांक 1311, कुल लीज क्षेत्र 4.2 हेक्टेयर में से 3.647 हेक्टेयर,
ग्राम-बालूद, तहसील व जिला-दक्षिण बस्तर दंतेवाड़ा (छ.ग.) में ढंकिनी नदी से
रेत उत्खनन क्षमता 36,400 घनमीटर प्रतिवर्ष हेतु प्रस्तावित पर्यावरण स्वीकृति में
दी जाने वाली शर्तें

1. यह पर्यावरणीय स्वीकृति जारी दिनांक से दो वर्ष तक की अवधि हेतु वैध है।
2. गाद अध्ययन (सिल्टेशन स्टडी) रिपोर्ट – परियोजना प्रस्तावक रेत खदान क्षेत्र में आगामी 1.5 वर्ष में विस्तृत गाद अध्ययन (Siltation Study) करायेगा, ताकि रेत के पुनःभरण (Replenishment) बाबत सही आंकड़े, रेत उत्खनन का नदी, नदीतल, स्थानीय वनस्पति, जीव एवं सूक्ष्म जीवों पर प्रभाव तथा नदी के पानी की गुणवत्ता पर रेत उत्खनन के प्रभाव की सही जानकारी प्राप्त हो सके। उक्त गाद अध्ययन (सिल्टेशन स्टडी) रिपोर्ट प्रस्तुत करने के पश्चात् ही आगामी अवधि के लिए पर्यावरणीय स्वीकृति प्रदान करने पर विचार किया जाएगा।
3. यदि खदान खनिज विभाग द्वारा अधिसूचित किसी क्लस्टर में है, अथवा 500 मीटर के भीतर स्वीकृत रेत खदानों का कुल रकबा 5 हेक्टेयर से अधिक होता है तो पर्यावरण स्वीकृति मान्य नहीं होगी।
4. उत्खनन क्षेत्र 3.647 हेक्टेयर से अधिक नहीं होगा। इसी प्रकार खदान से रेत का अधिकतम उत्खनन 36,400 घनमीटर प्रतिवर्ष से अधिक नहीं होगा। गैर माईनिंग क्षेत्र एवं अवशेष माईनिंग क्षेत्र का मौके पर खनिज विभाग से स्पष्ट सीमांकन कराने के उपरांत ही खनिज विभाग द्वारा उत्खनन की अनुमति दी जाएगी।
5. रेत खनन उपरांत मानसून के पूर्व (मई माह के अंतिम सप्ताह/जून के प्रथम सप्ताह) इन्ही गिड बिन्दुओं में माईनिंग लीज क्षेत्र तथा लीज क्षेत्र के अपस्ट्रीम एवं डाउनस्ट्रीम में 100 मीटर तक तथा खनन लीज के बाहर / नदी तट (दोनों ओर) से 100 मीटर तक के क्षेत्र में नदी सतह के स्तरों (Levels) का सर्वे पूर्व निर्धारित गिड बिन्दुओं पर किया जायेगा। इसी प्रकार मानसून के बाद (अक्टूबर/नवम्बर माह में रेत उत्खनन प्रारंभ करने के पूर्व) इन्ही गिड बिन्दुओं पर रेत सतह के लेवलस (Levels) का मापन किया जाएगा। रेत सतह के पूर्व निर्धारित गिड बिन्दुओं पर रेत सतह के लेवलस (Levels) के मापन का कार्य आगामी 3 वर्ष तक निरंतर किया जाएगा। पोस्ट-मानसून के आंकड़ें दिसम्बर 2021, 2022, 2023 एवं प्री-मानसून के आंकड़ें अगस्त 2021, 2022, 2023 तक अनिवार्य रूप से एस.ई.आई. ए.ए., छत्तीसगढ़ को प्रस्तुत किए जायेंगे।
6. रेत की खुदाई श्रमिकों द्वारा (Manually) की जाएगी। इस प्रयोजन के लिये किसी उपकरण संयंत्र (Machinery) आदि का उपयोग नहीं किया जाएगा। रिवर बेड में भारी वाहनों का प्रवेश प्रतिबंधित रहेगा। लीज क्षेत्र में स्थित रेत खुदाई गड्ढे (Excavation pits) से लोडिंग प्वाइंट तक रेत का परिवहन ट्रैक्टर ट्रॉली द्वारा किया जाएगा।



7. रेत का उत्खनन केवल चिन्हीत, सीमांकित एवं घोषित क्षेत्र में ही किया जाएगा। रेत उत्खनन की अधिकतम गहराई 1 मीटर अथवा वर्तमान जल स्तर की ऊपरी सतह, दोनों में से जो कम हो, से अधिक नहीं होगी। रेत का उत्खनन किसी भी परिस्थिति में जल स्तर के नीचे नहीं किया जाएगा। न्यूनतम 2 मीटर मोटाई तक की रेत नदी तल (हार्ड रॉक) के ऊपर छोड़ा जाना आवश्यक है।
8. रेत उत्खनन नदी तटों से कम से कम 7.5 मीटर अथवा नदी की चौड़ाई के 10 प्रतिशत की दूरी जो भी अधिक हो छोड़कर ही किया जाएगा, ताकि नदी तटों का क्षरण न हो। इसलिए उत्खनन नदी की सीमा से न्यूनतम 12 मीटर की दूरी के बाद किया जाएगा। किसी भी पुलिया, स्टापडेम, बांध, एनीकट, जल प्रदाय व्यवस्था एवं अन्य स्थायी संरचनाओं से खदान के अपस्ट्रीम में न्यूनतम 500 मीटर तथा डाउनस्ट्रीम में न्यूनतम 250 मीटर सुरक्षित क्षेत्र छोड़ा जाना अनिवार्य है।
9. यह सुनिश्चित किया जाए कि रेत उत्खनन के कारण नदी जल का वेग, टर्बिडिटी एवं जल बहाव के स्वरूप पर कोई विपरीत प्रभाव न पड़े।
10. यह सुनिश्चित किया जाए कि उत्खनन केवल उसी क्षेत्र में किया जाए जिसमें तथा जिसके आस-पास के क्षेत्र पर कोई भी जीव-जन्तु प्रजनन हेतु निर्भर न हो। कछुओं के प्रजनन इकाईयों / क्षेत्रों का संरक्षण आवश्यक है, अतः इन क्षेत्रों के आस पास रेत उत्खनन नहीं किया जाए।
11. रेत उत्खनन एवं भराई / परिवहन दिन के समय ही किया जाए। यह कार्य रात्रि के समय नहीं किया जाए।
12. परियोजना प्रस्तावक द्वारा रेत उत्खनन विभिन्न प्रभागों यथा लोडिंग / अनलोडिंग आदि से उत्पन्न होने वाले फ्यूजिटिव डस्ट उत्सर्जन के नियंत्रण हेतु उपयुक्त वायु प्रदूषण नियंत्रण व्यवस्थाएं जैसे जल छिडकाव अथवा अन्य उपयुक्त व्यवस्था की जाए। रेत उत्खनन क्षेत्र में परिवेशीय वायु की गुणवत्ता भारत सरकार, पर्यावरण, वन और जल वायु परिवर्तन, मंत्रालय, नई दिल्ली द्वारा अधिसूचित मानकों से अधिक नहीं होनी चाहिए।
13. रेत का परिवहन तारपोलिन अथवा अन्य उपयुक्त माध्यम से ढके हुए वाहन से किया जाए, ताकि रेत वाहन से बाहर नहीं गिरे। खनिज का परिवहन कर रहे वाहनों को क्षमता से अधिक नहीं भरा जाना सुनिश्चित किया जाए।
14. उत्खनन क्षेत्र में ध्वनि प्रदूषण न हो, यह सुनिश्चित किया जाए।
15. प्राथमिकता के आधार पर खदान प्रबंधन द्वारा वर्ष 2021 में नदीतट के कटाव को रोकने हेतु कम से कम 200 नग प्रति हेक्टेयर लीज क्षेत्र के अनुसार अर्जुन, जामुन, बड़, पीपल, नीम, करंज, सीसू, आम, इमली, सीरस आदि अन्य स्थानीय प्रजातियों के कुल 2,500 पौधों का रोपण नदी तट पर तथा इसके अतिरिक्त 500 नग पौधे पहुँच मार्ग में किया जाए। रोपण को सुरक्षित रखने के लिये उपयुक्त एवं पर्याप्त व्यवस्था (यथा कांटेदार तार की बाड़ का उपयोग) किया जाए। उपरोक्त वृक्षारोपण प्रथम वर्ष में पूर्ण किया जाए।




16. वृक्षारोपण का रख-रखाव आगामी 3 वर्ष तक सुनिश्चित करते हुये मृत पौधों को प्रतिस्थापित (Mortality replacement) किया जाए।
17. किये गये वृक्षारोपण की पुष्टी हेतु डी.जी.पी.एस. (Differential Global Positioning System) सर्वे एवं फोटोग्राफ्स अर्धवार्षिक रिपोर्ट में समाहित करते हुये छत्तीसगढ़ पर्यावरण संरक्षण मण्डल एवं राज्य स्तर पर्यावरण समाघात निर्धारण प्राधिकरण (एस.ई.आई.ए.ए.), छत्तीसगढ़ को प्रेषित किया जाए।
18. सी.ई.आर. (Corporate Environment Responsibility) हेतु निम्नानुसार प्रस्ताव पर कार्य किया जाए:-

Capital Investment (in Lakh Rupees)	Percentage of Capital Investment to be Spent	Amount for CER Activities (in Lakh Rupees)	Amount Proposed & Details for CER Activities (in Lakh Rupees)	
			Particulars	CER Fund Allocation (in Lakh Rupees)
20	2%	0.40	Following activities at Nearby Government Primary School, Village- Balud(C)	
			Rain Water Harvesting System	0.35
			Running water facility for Toilets	0.15
			Total	0.50

19. सी.ई.आर. के तहत निर्धारित कार्यवाही 03 माह में अनिवार्य रूप से पूर्ण किया जाए।
20. परियोजना प्रस्तावक संबंधित केन्द्र / राज्य शासन के विभागों, मण्डलों एवं अन्य संस्थानों से रेत उत्खनन आरंभ करने के पूर्व आवश्यक सभी अनुमतियां प्राप्त करेगा। परियोजना प्रस्तावक द्वारा जल एवं वायु प्रदूषण नियंत्रण तथा पर्यावरण संरक्षण हेतु समय-समय पर केन्द्र/राज्य सरकार, केन्द्रीय प्रदूषण नियंत्रण बोर्ड / छत्तीसगढ़ पर्यावरण संरक्षण मण्डल द्वारा जारी निर्देशों / मार्गदर्शिका का पालन सुनिश्चित किया जाए।
21. छत्तीसगढ़ गौण खनिज नियम, 2015, राज्य शासन द्वारा रेत उत्खनन हेतु जारी अधिसूचना दिनांक 2/3/2006 के प्रावधानों/शर्तों एवं तदनुसार जारी दिशा निर्देशों, अनुमोदित उत्खनन योजना एवं पर्यावरणीय प्रबंधन योजना का पालन सुनिश्चित किया जाए।
22. कार्य स्थल पर यदि केम्पिंग श्रमिक कार्य पर लगाये जाते हैं तो ऐसे श्रमिकों के आवास उचित व्यवस्था परियोजना प्रस्तावक द्वारा की जाएगी। आवासीय व्यवस्था अस्थायी संरचनाओं के रूप में हो सकती है, जिसे परियोजना पूरी होने के पश्चात हटाया जा सके।

23. श्रमिकों के लिए खनन स्थल पर स्वच्छ पेयजल चिकित्सकीय सुविधा, मोबाइल टायलेट आदि की व्यवस्था परियोजना प्रस्तावक द्वारा की जाए।
24. श्रमिकों का समय-समय पर आक्यूपेशनल हेल्थ सर्विलेंस कराया जाये।
25. उत्खनन की तकनीक, कार्य क्षेत्र एवं अनुमोदित उत्खनन योजना के अनुरूप वार्षिक योजना में किसी भी प्रकार का परिवर्तन एस.ई.आई.ए.ए., छत्तीसगढ़ / भारत सरकार, पर्यावरण, वन और जलवायु परिवर्तन मंत्रालय, नई दिल्ली की पूर्व अनुमति के बिना नहीं किया जाए।
26. इस पर्यावरणीय स्वीकृति को जारी करने का आशय किसी व्यक्तिगत अथवा अन्य सम्पत्ति पर अधिकार दर्शाने का नहीं है एवं न ही यह पर्यावरणीय स्वीकृति किसी निजी सम्पत्ति को नुकसान पहुँचाने अथवा व्यक्तिगत अधिकारों के अतिक्रमण अथवा केन्द्र, राज्य एवं स्थानीय कानूनों / विधियों के उल्लंघन हेतु अधिकृत करता है।
27. एस.ई.आई.ए.ए., छत्तीसगढ़ पर्यावरण संरक्षण की दृष्टि से, परियोजना की रूपरेखा में परिवर्तन अथवा विनिर्दिष्ट शर्तों के संतोषप्रद रूप से पालन न करने की दशा में किसी भी शर्त में संशोधन/निरस्त करने अथवा नई शर्त जोड़ने अथवा उत्सर्जन / निस्स्राव के मानकों को और सख्त करने का अधिकार सुरक्षित रखता है।
28. परियोजना प्रस्तावक न्यूनतम 2 स्थानीय समाचार पत्रों में, जो कि परियोजना क्षेत्र के आस-पास व्यापक रूप से प्रसारित हो, पर्यावरणीय स्वीकृति प्राप्त होने के 7 दिनों के भीतर इस आशय की सूचना प्रसारित करेगा कि परियोजना को पर्यावरणीय स्वीकृति प्राप्त हो गई है एवं पर्यावरणीय स्वीकृति पत्र की प्रतियाँ सचिवालय, छत्तीसगढ़ पर्यावरण संरक्षण मण्डल में अवलोकन हेतु उपलब्ध है। साथ ही इसका अवलोकन भारत सरकार, पर्यावरण, वन और जलवायु परिवर्तन मंत्रालय, नई दिल्ली की वेबसाइट www.envfor.nic.in एवं एस.ई.आई.ए.ए., छत्तीसगढ़ की वेबसाइट www.seiaacg.org पर भी किया जा सकता है।
29. पर्यावरणीय स्वीकृति में दी गई शर्तों के पालन हेतु की गई कार्यवाही की अर्ध वार्षिक रिपोर्ट छत्तीसगढ़ पर्यावरण संरक्षण मण्डल, नवा रायपुर अटल नगर, जिला-रायपुर, क्षेत्रीय कार्यालय, छत्तीसगढ़ पर्यावरण संरक्षण मण्डल, जगदलपुर, एस.ई.आई.ए.ए., छत्तीसगढ़ एवं एकीकृत क्षेत्रीय कार्यालय, पर्यावरण, वन एवं जलवायु परिवर्तन मंत्रालय, भारत सरकार, रायपुर को प्रेषित किया जाए। एकीकृत क्षेत्रीय कार्यालय, पर्यावरण, वन एवं जलवायु परिवर्तन मंत्रालय, भारत सरकार, रायपुर द्वारा पर्यावरणीय स्वीकृति में प्रदत्त शर्तों के पालन की मॉनिटरिंग की जाएगी।
30. एस.ई.आई.ए.ए., छत्तीसगढ़, पर्यावरण, वन एवं जलवायु परिवर्तन मंत्रालय, भारत सरकार / एकीकृत क्षेत्रीय कार्यालय, पर्यावरण, वन एवं जलवायु परिवर्तन मंत्रालय, भारत सरकार, रायपुर / केन्द्रीय प्रदूषण नियंत्रण बोर्ड / छत्तीसगढ़ पर्यावरण संरक्षण मण्डल के वैज्ञानिकों/अधिकारियों को शर्तों के अनुपालन के संबंध में की जाने वाली मॉनिटरिंग हेतु पूर्ण सहयोग प्रदान किया जाए।

31. परियोजना प्रस्तावक छत्तीसगढ़ पर्यावरण संरक्षण मण्डल एवं राज्य सरकार द्वारा दी गई शर्तों का अनिवार्य रूप से पालन करेगा। ये शर्तें जल (प्रदूषण निवारण तथा नियंत्रण) अधिनियम, 1974 वायु (प्रदूषण निवारण तथा नियंत्रण) अधिनियम, 1981, पर्यावरण (संरक्षण) अधिनियम, 1986 तथा इनके तहत बनाये गये नियमों, परिसंकटमय अपशिष्ट (प्रबंधन हथालन एवं सीमापार संचलन) नियम, 2008 (यथा संशोधित) तथा लोक दायित्व बीमा अधिनियम, 1991 (यथा संशोधित) के अधीन विनिर्दिष्ट की जा सकती है।
32. प्रस्तावित परियोजना के बारे में एस.ई.आई.ए.ए., छत्तीसगढ़ में प्रस्तुत विवरण में कोई भी विचलन अथवा परिवर्तन होने की दशा में एस.ई.आई.ए.ए., छत्तीसगढ़ को पुनः नवीन जानकारी सहित सूचित किया जाए, ताकि एस.ई.आई.ए.ए., छत्तीसगढ़ इस पर विचार कर शर्तों की उपयुक्तता अथवा नवीन शर्त निर्दिष्ट करने बाबत निर्णय ले सके। खदान में कोई भी विस्तार अथवा उन्नयन एस.ई.आई.ए.ए., छत्तीसगढ़ / भारत सरकार, पर्यावरण, वन और जलवायु परिवर्तन मंत्रालय, नई दिल्ली की पूर्व अनुमति के बिना नहीं किया जाए।
33. छत्तीसगढ़ पर्यावरण संरक्षण मण्डल पर्यावरणीय स्वीकृति की प्रति को उनके क्षेत्रीय कार्यालय, जिला-व्यापार एवं उद्योग केन्द्र एवं कलेक्टर/तहसीलदार कार्यालय से 30 दिवस की अवधि के लिये प्रदर्शित करेगा।
34. पर्यावरणीय स्वीकृति के विरुद्ध अपील नेशनल ग्रीन ट्रीब्यूनल के समक्ष, नेशनल ग्रीन ट्रीब्यूनल एक्ट 2010 की धारा 16 में दिए गए प्रावधानों अनुसार, 30 दिन की समय अवधि में की जा सकेगी।


सदस्य सचिव, एस.ई.ए.सी.

अध्यक्ष, एस.ई.ए.सी.

श्री राकेश अग्रवाल, पी-2, खोपा सेण्ड माईन
को खसरा क्रमांक 01, कुल लीज क्षेत्र 4.98 हेक्टेयर में से 4.83 हेक्टेयर,
ग्राम-खोपा, तहसील-भैयाथान, जिला-सूरजपुर (छ.ग.) में रेड नदी से रेत
उत्खनन क्षमता 48,300 घनमीटर प्रतिवर्ष हेतु प्रस्तावित पर्यावरण स्वीकृति में दी
जाने वाली शर्तें

1. यह पर्यावरणीय स्वीकृति जारी दिनांक से दो वर्ष तक की अवधि हेतु वैध है।
2. गाद अध्ययन (सिल्टेशन स्टडी) रिपोर्ट – परियोजना प्रस्तावक रेत खदान क्षेत्र में आगामी 1.5 वर्ष में विस्तृत गाद अध्ययन (Siltation Study) करायेगा, ताकि रेत के पुनःभरण (Replenishment) बाबत सही आंकड़े, रेत उत्खनन का नदी, नदीतल, स्थानीय वनस्पति, जीव एवं सूक्ष्म जीवों पर प्रभाव तथा नदी के पानी की गुणवत्ता पर रेत उत्खनन के प्रभाव की सही जानकारी प्राप्त हो सके। उक्त गाद अध्ययन (सिल्टेशन स्टडी) रिपोर्ट प्रस्तुत करने के पश्चात् ही आगामी अवधि के लिए पर्यावरणीय स्वीकृति प्रदान करने पर विचार किया जाएगा।
3. यदि खदान खनिज विभाग द्वारा अधिसूचित किसी क्लस्टर में है, अथवा 500 मीटर के भीतर स्वीकृत रेत खदानों का कुल रकबा 5 हेक्टेयर से अधिक होता है तो पर्यावरण स्वीकृति मान्य नहीं होगी।
4. उत्खनन क्षेत्र 4.83 हेक्टेयर से अधिक नहीं होगा। इसी प्रकार खदान से रेत का अधिकतम उत्खनन 48,300 घनमीटर प्रतिवर्ष से अधिक नहीं होगा। गैर माईनिंग क्षेत्र एवं अवशेष माईनिंग क्षेत्र का मौके पर खनिज विभाग से स्पष्ट सीमांकन कराने के उपरांत ही खनिज विभाग द्वारा उत्खनन की अनुमति दी जाएगी।
5. रेत खनन उपरांत मानसून के पूर्व (मई माह के अंतिम सप्ताह/जून के प्रथम सप्ताह) इन्ही गिड बिन्दुओं में माईनिंग लीज क्षेत्र तथा लीज क्षेत्र के अपस्ट्रीम एवं डाउनस्ट्रीम में 100 मीटर तक तथा खनन लीज के बाहर / नदी तट (दोनों ओर) से 100 मीटर तक के क्षेत्र में नदी सतह के स्तरों (Levels) का सर्वे पूर्व निर्धारित गिड बिन्दुओं पर किया जायेगा। इसी प्रकार मानसून के बाद (अक्टूबर/नवम्बर माह में रेत उत्खनन प्रारंभ करने के पूर्व) इन्ही गिड बिन्दुओं पर रेत सतह के लेवलस (Levels) का मापन किया जाएगा। रेत सतह के पूर्व निर्धारित गिड बिन्दुओं पर रेत सतह के लेवलस (Levels) के मापन का कार्य आगामी 3 वर्ष तक निरंतर किया जाएगा। पोस्ट-मानसून के आंकड़ें दिसम्बर 2021, 2022, 2023 एवं प्री-मानसून के आंकड़ें अगस्त 2021, 2022, 2023 तक अनिवार्य रूप से एस.ई.आई. ए.ए., छत्तीसगढ़ को प्रस्तुत किए जायेंगे।
6. रेत की खुदाई श्रमिकों द्वारा (Manually) की जाएगी। इस प्रयोजन के लिये किसी उपकरण संयंत्र (Machinery) आदि का उपयोग नहीं किया जाएगा। रिवर बेड में भारी वाहनों का प्रवेश प्रतिबंधित रहेगा। लीज क्षेत्र में स्थित रेत खुदाई गड्ढे (Excavation pits) से लोडिंग प्वाइंट तक रेत का परिवहन ट्रैक्टर ट्रॉली द्वारा किया जाएगा।

7. रेत का उत्खनन केवल चिन्हीत, सीमांकित एवं घोषित क्षेत्र में ही किया जाएगा। रेत उत्खनन की अधिकतम गहराई 1 मीटर अथवा वर्तमान जल स्तर की ऊपरी सतह, दोनों में से जो कम हो, से अधिक नहीं होगी। रेत का उत्खनन किसी भी परिस्थिति में जल स्तर के नीचे नहीं किया जाएगा। न्यूनतम 2 मीटर मोटाई तक की रेत नदी तल (हार्ड रॉक) के ऊपर छोड़ा जाना आवश्यक है।
8. रेत उत्खनन नदी तटों से कम से कम 7.5 मीटर अथवा नदी की चौड़ाई के 10 प्रतिशत की दूरी जो भी अधिक हो छोड़कर ही किया जाएगा, ताकि नदी तटों का क्षरण न हो। इसलिए उत्खनन नदी की सीमा से न्यूनतम 21 मीटर की दूरी के बाद किया जाएगा। किसी भी पुलिया, स्टापडेम, बांध, एनीकट, जल प्रदाय व्यवस्था एवं अन्य स्थायी संरचनाओं से खदान के अपस्ट्रीम में न्यूनतम 500 मीटर तथा डाउनस्ट्रीम में न्यूनतम 250 मीटर सुरक्षित क्षेत्र छोड़ा जाना अनिवार्य है।
9. यह सुनिश्चित किया जाए कि रेत उत्खनन के कारण नदी जल का वेग, टर्बिडिटी एवं जल बहाव के स्वरूप पर कोई विपरीत प्रभाव न पड़े।
10. यह सुनिश्चित किया जाए कि उत्खनन केवल उसी क्षेत्र में किया जाए जिसमें तथा जिसके आस-पास के क्षेत्र पर कोई भी जीव-जन्तु प्रजनन हेतु निर्भर न हो। कछुओं के प्रजनन इकाईयों / क्षेत्रों का संरक्षण आवश्यक है, अतः इन क्षेत्रों के आस पास रेत उत्खनन नहीं किया जाए।
11. रेत उत्खनन एवं भराई / परिवहन दिन के समय ही किया जाए। यह कार्य रात्रि के समय नहीं किया जाए।
12. परियोजना प्रस्तावक द्वारा रेत उत्खनन विभिन्न प्रभागों यथा लोडिंग / अनलोडिंग आदि से उत्पन्न होने वाले फ्यूजिटिव डस्ट उत्सर्जन के नियंत्रण हेतु उपयुक्त वायु प्रदूषण नियंत्रण व्यवस्थाएं जैसे जल छिडकाव अथवा अन्य उपयुक्त व्यवस्था की जाए। रेत उत्खनन क्षेत्र में परिवेशीय वायु की गुणवत्ता भारत सरकार, पर्यावरण, वन और जल वायु परिवर्तन, मंत्रालय, नई दिल्ली द्वारा अधिसूचित मानकों से अधिक नहीं होनी चाहिए।
13. रेत का परिवहन तारपोलिन अथवा अन्य उपयुक्त माध्यम से ढके हुए वाहन से किया जाए, ताकि रेत वाहन से बाहर नहीं गिरे। खनिज का परिवहन कर रहे वाहनों को क्षमता से अधिक नहीं भरा जाना सुनिश्चित किया जाए।
14. उत्खनन क्षेत्र में ध्वनि प्रदूषण न हो, यह सुनिश्चित किया जाए।
15. प्राथमिकता के आधार पर खदान प्रबंधन द्वारा वर्ष 2021 में नदीतट के कटाव को रोकने हेतु कम से कम 200 नग प्रति हेक्टेयर लीज क्षेत्र के अनुसार अर्जुन, जामुन, बड़, पीपल, नीम, करंज, सीसू, आम, इमली, सीरस आदि अन्य स्थानीय प्रजातियों के कुल 2,000 पौधों का रोपण नदी तट पर तथा इसके अतिरिक्त 750 नग पौधे पहुँच मार्ग में किया जाए। रोपण को सुरक्षित रखने के लिये उपयुक्त एवं पर्याप्त व्यवस्था (यथा कांटेदार तार की बाड़ का उपयोग) किया जाए। उपरोक्त वृक्षारोपण प्रथम वर्ष में पूर्ण किया जाए।




16. वृक्षारोपण का रख-रखाव आगामी 3 वर्ष तक सुनिश्चित करते हुये मृत पौधों को प्रतिस्थापित (Mortality replacement) किया जाए।
17. किये गये वृक्षारोपण की पुष्टी हेतु डी.जी.पी.एस. (Differential Global Positioning System) सर्वे एवं फोटोग्राफ्स अर्धवार्षिक रिपोर्ट में समाहित करते हुये छत्तीसगढ़ पर्यावरण संरक्षण मण्डल एवं राज्य स्तर पर्यावरण समाघात निर्धारण प्राधिकरण (एस. ई.आई.ए.ए.), छत्तीसगढ़ को प्रेषित किया जाए।
18. सी.ई.आर. (Corporate Environment Responsibility) हेतु निम्नानुसार प्रस्ताव पर कार्य किया जाए:-

Capital Investment (in Lakh Rupees)	Percentage of Capital Investment to be Spent	Amount for CER Activities (in Lakh Rupees)	Amount Proposed & Details for CER Activities (in Lakh Rupees)	
			Particulars	CER Fund Allocation (in Lakh Rupees)
48	2%	0.96	Following activities at Nearby Government High School, Village- Khopa	
			Rain Water Harvesting System	0.78
			Running water facility for Toilets	0.15
			Plantation	0.10
			Total	1.03

19. सी.ई.आर. के तहत निर्धारित कार्यवाही 03 माह में अनिवार्य रूप से पूर्ण किया जाए।
20. परियोजना प्रस्तावक संबंधित केन्द्र / राज्य शासन के विभागों, मण्डलों एवं अन्य संस्थानों से रेत उत्खनन आरंभ करने के पूर्व आवश्यक सभी अनुमतियां प्राप्त करेगा। परियोजना प्रस्तावक द्वारा जल एवं वायु प्रदूषण नियंत्रण तथा पर्यावरण संरक्षण हेतु समय-समय पर केन्द्र/राज्य सरकार, केन्द्रीय प्रदूषण नियंत्रण बोर्ड / छत्तीसगढ़ पर्यावरण संरक्षण मण्डल द्वारा जारी निर्देशों / मार्गदर्शिका का पालन सुनिश्चित किया जाए।
21. छत्तीसगढ़ गौण खनिज नियम, 2015, राज्य शासन द्वारा रेत उत्खनन हेतु जारी अधिसूचना दिनोंक 2/3/2006 के प्रावधानों/शर्तों एवं तदनुसार जारी दिशा निर्देशों, अनुमोदित उत्खनन योजना एवं पर्यावरणीय प्रबंधन योजना का पालन सुनिश्चित किया जाए।
22. कार्य स्थल पर यदि केम्पिंग श्रमिक कार्य पर लगाये जाते हैं तो ऐसे श्रमिकों के आवास उचित व्यवस्था परियोजना प्रस्तावक द्वारा की जाएगी। आवासीय व्यवस्था अस्थायी संरचनाओं के रूप में हो सकती है, जिसे परियोजना पूरी होने के पश्चात हटाया जा सके।

23. श्रमिकों के लिए खनन स्थल पर स्वच्छ पेयजल चिकित्सकीय सुविधा, मोबाइल टायलेट आदि की व्यवस्था परियोजना प्रस्तावक द्वारा की जाए।
24. श्रमिकों का समय-समय पर आक्यूपेशनल हेल्थ सर्विलेंस कराया जाये।
25. उत्खनन की तकनीक, कार्य क्षेत्र एवं अनुमोदित उत्खनन योजना के अनुरूप वार्षिक योजना में किसी भी प्रकार का परिवर्तन एस.ई.आई.ए.ए., छत्तीसगढ़ / भारत सरकार, पर्यावरण, वन और जलवायु परिवर्तन मंत्रालय, नई दिल्ली की पूर्व अनुमति के बिना नहीं किया जाए।
26. इस पर्यावरणीय स्वीकृति को जारी करने का आशय किसी व्यक्तिगत अथवा अन्य सम्पत्ति पर अधिकार दर्शाने का नहीं है एवं न ही यह पर्यावरणीय स्वीकृति किसी निजी सम्पत्ति को नुकसान पहुँचाने अथवा व्यक्तिगत अधिकारों के अतिक्रमण अथवा केन्द्र, राज्य एवं स्थानीय कानूनों / विधियों के उल्लंघन हेतु अधिकृत करता है।
27. एस.ई.आई.ए.ए., छत्तीसगढ़ पर्यावरण संरक्षण की दृष्टि से, परियोजना की रूपरेखा में परिवर्तन अथवा विनिर्दिष्ट शर्तों के संतोषप्रद रूप से पालन न करने की दशा में किसी भी शर्त में संशोधन/निरस्त करने अथवा नई शर्त जोड़ने अथवा उत्सर्जन / निस्स्राव के मानकों को और सख्त करने का अधिकार सुरक्षित रखता है।
28. परियोजना प्रस्तावक न्यूनतम 2 स्थानीय समाचार पत्रों में, जो कि परियोजना क्षेत्र के आस-पास व्यापक रूप से प्रसारित हो, पर्यावरणीय स्वीकृति प्राप्त होने के 7 दिनों के भीतर इस आशय की सूचना प्रसारित करेगा कि परियोजना को पर्यावरणीय स्वीकृति प्राप्त हो गई है एवं पर्यावरणीय स्वीकृति पत्र की प्रतियाँ सचिवालय, छत्तीसगढ़ पर्यावरण संरक्षण मण्डल में अवलोकन हेतु उपलब्ध है। साथ ही इसका अवलोकन भारत सरकार, पर्यावरण, वन और जलवायु परिवर्तन मंत्रालय, नई दिल्ली की वेबसाइट www.envfor.nic.in एवं एस.ई.आई.ए.ए., छत्तीसगढ़ की वेबसाइट www.seiaacg.org पर भी किया जा सकता है।
29. पर्यावरणीय स्वीकृति में दी गई शर्तों के पालन हेतु की गई कार्यवाही की अर्ध वार्षिक रिपोर्ट छत्तीसगढ़ पर्यावरण संरक्षण मण्डल, नवा रायपुर अटल नगर, जिला-रायपुर, क्षेत्रीय कार्यालय, छत्तीसगढ़ पर्यावरण संरक्षण मण्डल, अम्बिकापुर, एस.ई.आई.ए.ए., छत्तीसगढ़ एवं एकीकृत क्षेत्रीय कार्यालय, पर्यावरण, वन एवं जलवायु परिवर्तन मंत्रालय, भारत सरकार, रायपुर को प्रेषित किया जाए। एकीकृत क्षेत्रीय कार्यालय, पर्यावरण, वन एवं जलवायु परिवर्तन मंत्रालय, भारत सरकार, रायपुर द्वारा पर्यावरणीय स्वीकृति में प्रदत्त शर्तों के पालन की मॉनिटरिंग की जाएगी।
30. एस.ई.आई.ए.ए., छत्तीसगढ़, पर्यावरण, वन एवं जलवायु परिवर्तन मंत्रालय, भारत सरकार / एकीकृत क्षेत्रीय कार्यालय, पर्यावरण, वन एवं जलवायु परिवर्तन मंत्रालय, भारत सरकार, रायपुर / केन्द्रीय प्रदूषण नियंत्रण बोर्ड / छत्तीसगढ़ पर्यावरण संरक्षण मण्डल के वैज्ञानिकों/अधिकारियों को शर्तों के अनुपालन के संबंध में की जाने वाली मॉनिटरिंग हेतु पूर्ण सहयोग प्रदान किया जाए।

31. परियोजना प्रस्तावक छत्तीसगढ़ पर्यावरण संरक्षण मण्डल एवं राज्य सरकार द्वारा दी गई शर्तों का अनिवार्य रूप से पालन करेगा। ये शर्तें जल (प्रदूषण निवारण तथा नियंत्रण) अधिनियम, 1974 वायु (प्रदूषण निवारण तथा नियंत्रण) अधिनियम, 1981, पर्यावरण (संरक्षण) अधिनियम, 1986 तथा इनके तहत बनाये गये नियमों, परिसंकटमय अपशिष्ट (प्रबंधन हथालन एवं सीमापार संचलन) नियम, 2008 (यथा संशोधित) तथा लोक दायित्व बीमा अधिनियम, 1991 (यथा संशोधित) के अधीन विनिर्दिष्ट की जा सकती है।
32. प्रस्तावित परियोजना के बारे में एस.ई.आई.ए.ए., छत्तीसगढ़ में प्रस्तुत विवरण में कोई भी विचलन अथवा परिवर्तन होने की दशा में एस.ई.आई.ए.ए., छत्तीसगढ़ को पुनः नवीन जानकारी सहित सूचित किया जाए, ताकि एस.ई.आई.ए.ए., छत्तीसगढ़ इस पर विचार कर शर्तों की उपयुक्तता अथवा नवीन शर्त निर्दिष्ट करने बाबत निर्णय ले सके। खदान में कोई भी विस्तार अथवा उन्नयन एस.ई.आई.ए.ए., छत्तीसगढ़ / भारत सरकार, पर्यावरण, वन और जलवायु परिवर्तन मंत्रालय, नई दिल्ली की पूर्व अनुमति के बिना नहीं किया जाए।
33. छत्तीसगढ़ पर्यावरण संरक्षण मण्डल पर्यावरणीय स्वीकृति की प्रति को उनके क्षेत्रीय कार्यालय, जिला-व्यापार एवं उद्योग केन्द्र एवं कलेक्टर/तहसीलदार कार्यालय में 30 दिवस की अवधि के लिये प्रदर्शित करेगा।
34. पर्यावरणीय स्वीकृति के विरुद्ध अपील नेशनल ग्रीन ट्रीब्यूनल के समक्ष, नेशनल ग्रीन ट्रीब्यूनल एक्ट 2010 की धारा 16 में दिए गए प्रावधानों अनुसार, 30 दिन की समय अवधि में की जा सकेगी।


सदस्य सचिव, एस.ई.ए.सी.

अध्यक्ष, एस.ई.ए.सी.

श्री राकेश अग्रवाल, पी-1, खोपा सेण्ड माईन
को खसरा क्रमांक 2240, कुल लीज क्षेत्र 4 हेक्टेयर, ग्राम-खोपा,
तहसील-भैयाथान, जिला-सूरजपुर (छ.ग.) में रेड नदी से रेत उत्खनन क्षमता
40,000 घनमीटर प्रतिवर्ष हेतु प्रस्तावित पर्यावरण स्वीकृति में दी जाने वाली शर्तें

1. यह पर्यावरणीय स्वीकृति जारी दिनांक से दो वर्ष तक की अवधि हेतु वैध है।
2. गाद अध्ययन (सिल्टेशन स्टडी) रिपोर्ट – परियोजना प्रस्तावक रेत खदान क्षेत्र में आगामी 1.5 वर्ष में विस्तृत गाद अध्ययन (Siltation Study) करायेगा, ताकि रेत के पुनःभरण (Replenishment) बाबत सही आंकड़े, रेत उत्खनन का नदी, नदीतल, स्थानीय वनस्पति, जीव एवं सूक्ष्म जीवों पर प्रभाव तथा नदी के पानी की गुणवत्ता पर रेत उत्खनन के प्रभाव की सही जानकारी प्राप्त हो सके। उक्त गाद अध्ययन (सिल्टेशन स्टडी) रिपोर्ट प्रस्तुत करने के पश्चात् ही आगामी अवधि के लिए पर्यावरणीय स्वीकृति प्रदान करने पर विचार किया जाएगा।
3. यदि खदान खनिज विभाग द्वारा अधिसूचित किसी क्लस्टर में है, अथवा 500 मीटर के भीतर स्वीकृत रेत खदानों का कुल रकबा 5 हेक्टेयर से अधिक होता है तो पर्यावरण स्वीकृति मान्य नहीं होगी।
4. उत्खनन क्षेत्र 4 हेक्टेयर से अधिक नहीं होगा। इसी प्रकार खदान से रेत का अधिकतम उत्खनन 40,000 घनमीटर प्रतिवर्ष से अधिक नहीं होगा।
5. रेत खनन उपरांत मानसून के पूर्व (मई माह के अंतिम सप्ताह/जून के प्रथम सप्ताह) इन्ही गिड बिन्दुओं में माईनिंग लीज क्षेत्र तथा लीज क्षेत्र के अपस्ट्रीम एवं डाउनस्ट्रीम में 100 मीटर तक तथा खनन लीज के बाहर / नदी तट (दोनों ओर) से 100 मीटर तक के क्षेत्र में नदी सतह के स्तरों (Levels) का सर्वे पूर्व निर्धारित गिड बिन्दुओं पर किया जायेगा। इसी प्रकार मानसून के बाद (अक्टूबर/नवम्बर माह में रेत उत्खनन प्रारंभ करने के पूर्व) इन्ही गिड बिन्दुओं पर रेत सतह के लेवलस (Levels) का मापन किया जाएगा। रेत सतह के पूर्व निर्धारित गिड बिन्दुओं पर रेत सतह के लेवलस (Levels) के मापन का कार्य आगामी 3 वर्ष तक निरंतर किया जाएगा। पोस्ट-मानसून के आंकड़ें दिसम्बर 2021, 2022, 2023 एवं प्री-मानसून के आंकड़ें अगस्त 2021, 2022, 2023 तक अनिवार्य रूप से एस.ई.आई. ए.ए., छत्तीसगढ़ को प्रस्तुत किए जायेंगे।
6. रेत की खुदाई श्रमिकों द्वारा (Manually) की जाएगी। इस प्रयोजन के लिये किसी उपकरण संयंत्र (Machinery) आदि का उपयोग नहीं किया जाएगा। रिवर बेड में भारी वाहनों का प्रवेश प्रतिबंधित रहेगा। लीज क्षेत्र में स्थित रेत खुदाई गड्ढे (Excavation pits) से लोडिंग प्वाइंट तक रेत का परिवहन ट्रैक्टर ट्रॉली द्वारा किया जाएगा।
7. रेत का उत्खनन केवल चिन्हीत, सीमांकित एवं घोषित क्षेत्र में ही किया जाएगा। रेत उत्खनन की अधिकतम गहराई 1 मीटर अथवा वर्तमान जल स्तर की ऊपरी सतह, दोनों में से जो कम हो, से अधिक नहीं होगी। रेत का उत्खनन किसी भी परिस्थिति

में जल स्तर के नीचे नहीं किया जाएगा। न्यूनतम 2 मीटर मोटाई तक की रेत नदी तल (हार्ड रॉक) के ऊपर छोड़ा जाना आवश्यक है।

8. रेत उत्खनन नदी तटों से कम से कम 7.5 मीटर अथवा नदी की चौड़ाई के 10 प्रतिशत की दूरी जो भी अधिक हो छोड़कर ही किया जाएगा, ताकि नदी तटों का क्षरण न हो। इसलिए उत्खनन नदी की सीमा से न्यूनतम 32 मीटर की दूरी के बाद किया जाएगा। किसी भी पुलिया, स्टापडेम, बांध, एनीकट, जल प्रदाय व्यवस्था एवं अन्य स्थायी संरचनाओं से खदान के अपस्ट्रीम में न्यूनतम 500 मीटर तथा डाउनस्ट्रीम में न्यूनतम 250 मीटर सुरक्षित क्षेत्र छोड़ा जाना अनिवार्य है।
9. यह सुनिश्चित किया जाए कि रेत उत्खनन के कारण नदी जल का वेग, टर्बिडिटी एवं जल बहाव के स्वरूप पर कोई विपरीत प्रभाव न पड़े।
10. यह सुनिश्चित किया जाए कि उत्खनन केवल उसी क्षेत्र में किया जाए जिसमें तथा जिसके आस-पास के क्षेत्र पर कोई भी जीव-जन्तु प्रजनन हेतु निर्भर न हो। कछुओं के प्रजनन इकाईयों / क्षेत्रों का संरक्षण आवश्यक है, अतः इन क्षेत्रों के आस पास रेत उत्खनन नहीं किया जाए।
11. रेत उत्खनन एवं भराई / परिवहन दिन के समय ही किया जाए। यह कार्य रात्रि के समय नहीं किया जाए।
12. परियोजना प्रस्तावक द्वारा रेत उत्खनन विभिन्न प्रभागों यथा लोडिंग / अनलोडिंग आदि से उत्पन्न होने वाले फ्यूजिटिव डस्ट उत्सर्जन के नियंत्रण हेतु उपयुक्त वायु प्रदूषण नियंत्रण व्यवस्थाएं जैसे जल छिड़काव अथवा अन्य उपयुक्त व्यवस्था की जाए। रेत उत्खनन क्षेत्र में परिवेशीय वायु की गुणवत्ता भारत सरकार, पर्यावरण, वन और जल वायु परिवर्तन, मंत्रालय, नई दिल्ली द्वारा अधिसूचित मानकों से अधिक नहीं होनी चाहिए।
13. रेत का परिवहन तारपोलिन अथवा अन्य उपयुक्त माध्यम से ढके हुए वाहन से किया जाए, ताकि रेत वाहन से बाहर नहीं गिरे। खनिज का परिवहन कर रहे वाहनों को क्षमता से अधिक नहीं भरा जाना सुनिश्चित किया जाए।
14. उत्खनन क्षेत्र में ध्वनि प्रदूषण न हो, यह सुनिश्चित किया जाए।
15. प्राथमिकता के आधार पर खदान प्रबंधन द्वारा वर्ष 2021 में नदीतट के कटाव को रोकने हेतु कम से कम 200 नग प्रति हेक्टेयर लीज क्षेत्र के अनुसार अर्जुन, जामुन, बड़, पीपल, नीम, करंज, सीसू, आम, इमली, सीरस आदि अन्य स्थानीय प्रजातियों के कुल 2,000 पौधों का रोपण नदी तट पर तथा इसके अतिरिक्त 750 नग पौधे पहुँच मार्ग में किया जाए। रोपण को सुरक्षित रखने के लिये उपयुक्त एवं पर्याप्त व्यवस्था (यथा कांटेदार तार की बाड़ का उपयोग) किया जाए। उपरोक्त वृक्षारोपण प्रथम वर्ष में पूर्ण किया जाए।
16. वृक्षारोपण का रख-रखाव आगामी 3 वर्ष तक सुनिश्चित करते हुये मृत पौधों को प्रतिस्थापित (Mortality replacement) किया जाए।



17. किये गये वृक्षारोपण की पुष्टी हेतु डी.जी.पी.एस. (Differential Global Positioning System) सर्वे एवं फोटोग्राफ्स अर्धवार्षिक रिपोर्ट में समाहित करते हुये छत्तीसगढ़ पर्यावरण संरक्षण मण्डल एवं राज्य स्तर पर्यावरण समाघात निर्धारण प्राधिकरण (एस. ई.आई.ए.ए.), छत्तीसगढ़ को प्रेषित किया जाए।

18. सी.ई.आर. (Corporate Environment Responsibility) हेतु निम्नानुसार प्रस्ताव पर कार्य किया जाए:-

Capital Investment (in Lakh Rupees)	Percentage of Capital Investment to be Spent	Amount for CER Activities (in Lakh Rupees)	Amount Proposed & Details for CER Activities (in Lakh Rupees)	
			Particulars	CER Fund Allocation (in Lakh Rupees)
40.72	2%	0.82	Following activities at Nearby Government Primary School, Village- Khopa	
			Rain Water Harvesting System	0.66
			Running water facility for Toilets	0.15
			Plantation	0.05
			Total	0.86

19. सी.ई.आर. के तहत निर्धारित कार्यवाही 03 माह में अनिवार्य रूप से पूर्ण किया जाए।

20. परियोजना प्रस्तावक संबंधित केन्द्र / राज्य शासन के विभागों, मण्डलों एवं अन्य संस्थानों से रेत उत्खनन आरंभ करने के पूर्व आवश्यक सभी अनुमतियां प्राप्त करेगा। परियोजना प्रस्तावक द्वारा जल एवं वायु प्रदूषण नियंत्रण तथा पर्यावरण संरक्षण हेतु समय-समय पर केन्द्र/राज्य सरकार, केन्द्रीय प्रदूषण नियंत्रण बोर्ड / छत्तीसगढ़ पर्यावरण संरक्षण मण्डल द्वारा जारी निर्देशों / मार्गदर्शिका का पालन सुनिश्चित किया जाए।

21. छत्तीसगढ़ गौण खनिज नियम, 2015, राज्य शासन द्वारा रेत उत्खनन हेतु जारी अधिसूचना दिनांक 2/3/2006 के प्रावधानों/शर्तों एवं तदनुसार जारी दिशा निर्देशों, अनुमोदित उत्खनन योजना एवं पर्यावरणीय प्रबंधन योजना का पालन सुनिश्चित किया जाए।

22. कार्य स्थल पर यदि कैम्पिंग श्रमिक कार्य पर लगाये जाते है तो ऐसे श्रमिकों के आवास उचित व्यवस्था परियोजना प्रस्तावक द्वारा की जाएगी। आवासीय व्यवस्था अस्थायी संरचनाओं के रूप मे हो सकती है, जिसे परियोजना पूरी होने के पश्चात हटाया जा सके।

23. श्रमिकों के लिए खनन स्थल पर स्वच्छ पेयजल चिकित्सकीय सुविधा, मोबाइल टायलेट आदि की व्यवस्था परियोजना प्रस्तावक द्वारा की जाए।

24. श्रमिकों का समय—समय पर आक्यूपेशनल हेल्थ सर्विलेंस कराया जाये।
25. उत्खनन की तकनीक, कार्य क्षेत्र एवं अनुमोदित उत्खनन योजना के अनुरूप वार्षिक योजना में किसी भी प्रकार का परिवर्तन एस.ई.आई.ए.ए., छत्तीसगढ़ / भारत सरकार, पर्यावरण, वन और जलवायु परिवर्तन मंत्रालय, नई दिल्ली की पूर्व अनुमति के बिना नहीं किया जाए।
26. इस पर्यावरणीय स्वीकृति को जारी करने का आशय किसी व्यक्तिगत अथवा अन्य सम्पत्ति पर अधिकार दर्शाने का नहीं है एवं न ही यह पर्यावरणीय स्वीकृति किसी निजी सम्पत्ति को नुकसान पहुँचाने अथवा व्यक्तिगत अधिकारों के अतिक्रमण अथवा केन्द्र, राज्य एवं स्थानीय कानूनों / विधियों के उल्लंघन हेतु अधिकृत करता है।
27. एस.ई.आई.ए.ए., छत्तीसगढ़ पर्यावरण संरक्षण की दृष्टि से, परियोजना की रूपरेखा में परिवर्तन अथवा विनिर्दिष्ट शर्तों के संतोषप्रद रूप से पालन न करने की दशा में किसी भी शर्त में संशोधन/निरस्त करने अथवा नई शर्त जोड़ने अथवा उत्सर्जन / निस्स्राव के मानकों को और सख्त करने का अधिकार सुरक्षित रखता है।
28. परियोजना प्रस्तावक न्यूनतम 2 स्थानीय समाचार पत्रों में, जो कि परियोजना क्षेत्र के आस-पास व्यापक रूप से प्रसारित हो, पर्यावरणीय स्वीकृति प्राप्त होने के 7 दिनों के भीतर इस आशय की सूचना प्रसारित करेगा कि परियोजना को पर्यावरणीय स्वीकृति प्राप्त हो गई है एवं पर्यावरणीय स्वीकृति पत्र की प्रतियाँ सचिवालय, छत्तीसगढ़ पर्यावरण संरक्षण मण्डल में अवलोकन हेतु उपलब्ध है। साथ ही इसका अवलोकन भारत सरकार, पर्यावरण, वन और जलवायु परिवर्तन मंत्रालय, नई दिल्ली की वेबसाइट www.envfor.nic.in एवं एस.ई.आई.ए.ए., छत्तीसगढ़ की वेबसाइट www.seiaacg.org पर भी किया जा सकता है।
29. पर्यावरणीय स्वीकृति में दी गई शर्तों के पालन हेतु की गई कार्यवाही की अर्ध वार्षिक रिपोर्ट छत्तीसगढ़ पर्यावरण संरक्षण मण्डल, नवा रायपुर अटल नगर, जिला—रायपुर, क्षेत्रीय कार्यालय, छत्तीसगढ़ पर्यावरण संरक्षण मण्डल, अम्बिकापुर, एस.ई.आई.ए.ए., छत्तीसगढ़ एवं एकीकृत क्षेत्रीय कार्यालय, पर्यावरण, वन एवं जलवायु परिवर्तन मंत्रालय, भारत सरकार, रायपुर को प्रेषित किया जाए। एकीकृत क्षेत्रीय कार्यालय, पर्यावरण, वन एवं जलवायु परिवर्तन मंत्रालय, भारत सरकार, रायपुर द्वारा पर्यावरणीय स्वीकृति में प्रदत्त शर्तों के पालन की मानिट्रिंग की जाएगी।
30. एस.ई.आई.ए.ए., छत्तीसगढ़, पर्यावरण, वन एवं जलवायु परिवर्तन मंत्रालय, भारत सरकार/ एकीकृत क्षेत्रीय कार्यालय, पर्यावरण, वन एवं जलवायु परिवर्तन मंत्रालय, भारत सरकार, रायपुर / केन्द्रीय प्रदूषण नियंत्रण बोर्ड/ छत्तीसगढ़ पर्यावरण संरक्षण मण्डल के वैज्ञानिकों/अधिकारियों को शर्तों के अनुपालन के संबंध में की जाने वाली मॉनिटरिंग हेतु पूर्ण सहयोग प्रदान किया जाए।
31. परियोजना प्रस्तावक छत्तीसगढ़ पर्यावरण संरक्षण मण्डल एवं राज्य सरकार द्वारा दी गई शर्तों का अनिवार्य रूप से पालन करेगा। ये शर्तें जल (प्रदूषण निवारण तथा

नियंत्रण) अधिनियम, 1974 वायु (प्रदूषण निवारण तथा नियंत्रण) अधिनियम, 1981, पर्यावरण (संरक्षण) अधिनियम, 1986 तथा इनके तहत बनाये गये नियमों, परिसंकटमय अपशिष्ट (प्रबंधन हथालन एवं सीमापार संचलन) नियम, 2008 (यथा संशोधित) तथा लोक दायित्व बीमा अधिनियम, 1991 (यथा संशोधित) के अधीन विनिर्दिष्ट की जा सकती है।

32. प्रस्तावित परियोजना के बारे में एस.ई.आई.ए.ए., छत्तीसगढ़ में प्रस्तुत विवरण में कोई भी विचलन अथवा परिवर्तन होने की दशा में एस.ई.आई.ए.ए., छत्तीसगढ़ को पुनः नवीन जानकारी सहित सूचित किया जाए, ताकि एस.ई.आई.ए.ए., छत्तीसगढ़ इस पर विचार कर शर्तों की उपयुक्तता अथवा नवीन शर्त निर्दिष्ट करने बाबत निर्णय ले सके। खदान में कोई भी विस्तार अथवा उन्नयन एस.ई.आई.ए.ए., छत्तीसगढ़ / भारत सरकार, पर्यावरण, वन और जलवायु परिवर्तन मंत्रालय, नई दिल्ली की पूर्व अनुमति के बिना नहीं किया जाए।
33. छत्तीसगढ़ पर्यावरण संरक्षण मण्डल पर्यावरणीय स्वीकृति की प्रति को उनके क्षेत्रीय कार्यालय, जिला-व्यापार एवं उद्योग केन्द्र एवं कलेक्टर/तहसीलदार कार्यालय में 30 दिवस की अवधि के लिये प्रदर्शित करेगा।
34. पर्यावरणीय स्वीकृति के विरुद्ध अपील नेशनल ग्रीन ट्रीब्यूनल के समक्ष, नेशनल ग्रीन ट्रीब्यूनल एक्ट 2010 की धारा 16 में दिए गए प्रावधानों अनुसार, 30 दिन की समय अवधि में की जा सकेगी।

सदस्य सचिव, एस.ई.ए.सी.

अध्यक्ष, एस.ई.ए.सी.

श्री नधीर कुमार पैकरा, ओ-2, भैयाथान सेण्ड माईन
को खसरा क्रमांक 1055, कुल लीज क्षेत्र 4.95 हेक्टेयर में से 4.681 हेक्टेयर,
ग्राम-भैयाथान, तहसील-भैयाथान, जिला-सुरजपुर (छ.ग.) में रेड नदी से रेत
उत्खनन क्षमता 46,800 घनमीटर प्रतिवर्ष हेतु प्रस्तावित पर्यावरण स्वीकृति में दी
जाने वाली शर्तें

1. यह पर्यावरणीय स्वीकृति जारी दिनांक से दो वर्ष तक की अवधि हेतु वैध है।
2. गाद अध्ययन (सिल्टेशन स्टडी) रिपोर्ट – परियोजना प्रस्तावक रेत खदान क्षेत्र में आगामी 1.5 वर्ष में विस्तृत गाद अध्ययन (Siltation Study) करायेगा, ताकि रेत के पुनःभरण (Replenishment) बाबत सही आंकड़े, रेत उत्खनन का नदी, नदीतल, स्थानीय वनस्पति, जीव एवं सूक्ष्म जीवों पर प्रभाव तथा नदी के पानी की गुणवत्ता पर रेत उत्खनन के प्रभाव की सही जानकारी प्राप्त हो सके। उक्त गाद अध्ययन (सिल्टेशन स्टडी) रिपोर्ट प्रस्तुत करने के पश्चात् ही आगामी अवधि के लिए पर्यावरणीय स्वीकृति प्रदान करने पर विचार किया जाएगा।
3. यदि खदान खनिज विभाग द्वारा अधिसूचित किसी क्लस्टर में है, अथवा 500 मीटर के भीतर स्वीकृत रेत खदानों का कुल रकबा 5 हेक्टेयर से अधिक होता है तो पर्यावरण स्वीकृति मान्य नहीं होगी।
4. उत्खनन क्षेत्र 4.681 हेक्टेयर से अधिक नहीं होगा। इसी प्रकार खदान से रेत का अधिकतम उत्खनन 46,800 घनमीटर प्रतिवर्ष से अधिक नहीं होगा। गैर माईनिंग क्षेत्र एवं अवशेष माईनिंग क्षेत्र का मौके पर खनिज विभाग से स्पष्ट सीमांकन कराने के उपरांत ही खनिज विभाग द्वारा उत्खनन की अनुमति दी जाएगी।
5. रेत खनन उपरांत मानसून के पूर्व (मई माह के अंतिम सप्ताह/जून के प्रथम सप्ताह) इन्ही गिड बिन्दुओं में माईनिंग लीज क्षेत्र तथा लीज क्षेत्र के अपस्ट्रीम एवं डाउनस्ट्रीम में 100 मीटर तक तथा खनन लीज के बाहर / नदी तट (दोनों ओर) से 100 मीटर तक के क्षेत्र में नदी सतह के स्तरों (Levels) का सर्वे पूर्व निर्धारित गिड बिन्दुओं पर किया जायेगा। इसी प्रकार मानसून के बाद (अक्टूबर/नवम्बर माह में रेत उत्खनन प्रारंभ करने के पूर्व) इन्ही गिड बिन्दुओं पर रेत सतह के लेवलस (Levels) का मापन किया जाएगा। रेत सतह के पूर्व निर्धारित गिड बिन्दुओं पर रेत सतह के लेवलस (Levels) के मापन का कार्य आगामी 3 वर्ष तक निरंतर किया जाएगा। पोस्ट-मानसून के आंकड़ें दिसम्बर 2021, 2022, 2023 एवं प्री-मानसून के आंकड़ें अगस्त 2021, 2022, 2023 तक अनिवार्य रूप से एस.ई.आई. ए.ए., छत्तीसगढ़ को प्रस्तुत किए जायेंगे।
6. रेत की खुदाई श्रमिकों द्वारा (Manually) की जाएगी। इस प्रयोजन के लिये किसी उपकरण संयंत्र (Machinery) आदि का उपयोग नहीं किया जाएगा। रिवर बेड में भारी वाहनों का प्रवेश प्रतिबंधित रहेगा। लीज क्षेत्र में स्थित रेत खुदाई गढ़ड़े (Excavation pits) से लोडिंग प्वाइंट तक रेत का परिवहन ट्रैक्टर ट्रॉली द्वारा किया जाएगा।

7. रेत का उत्खनन केवल चिन्हीत, सीमांकित एवं घोषित क्षेत्र में ही किया जाएगा। रेत उत्खनन की अधिकतम गहराई 1 मीटर अथवा वर्तमान जल स्तर की ऊपरी सतह, दोनों में से जो कम हो, से अधिक नहीं होगी। रेत का उत्खनन किसी भी परिस्थिति में जल स्तर के नीचे नहीं किया जाएगा। न्यूनतम 2 मीटर मोटाई तक की रेत नदी तल (हार्ड रॉक) के ऊपर छोड़ा जाना आवश्यक है।
8. रेत उत्खनन नदी तटों से कम से कम 7.5 मीटर अथवा नदी की चौड़ाई के 10 प्रतिशत की दूरी जो भी अधिक हो छोड़कर ही किया जाएगा, ताकि नदी तटों का क्षरण न हो। इसलिए उत्खनन नदी की सीमा से न्यूनतम 20 मीटर की दूरी के बाद किया जाएगा। किसी भी पुलिया, स्टापडेम, बांध, एनीकट, जल प्रदाय व्यवस्था एवं अन्य स्थायी संरचनाओं से खदान के अपस्ट्रीम में न्यूनतम 500 मीटर तथा डाउनस्ट्रीम में न्यूनतम 250 मीटर सुरक्षित क्षेत्र छोड़ा जाना अनिवार्य है।
9. यह सुनिश्चित किया जाए कि रेत उत्खनन के कारण नदी जल का वेग, टर्बिडिटी एवं जल बहाव के स्वरूप पर कोई विपरीत प्रभाव न पड़े।
10. यह सुनिश्चित किया जाए कि उत्खनन केवल उसी क्षेत्र में किया जाए जिसमें तथा जिसके आस-पास के क्षेत्र पर कोई भी जीव-जन्तु प्रजनन हेतु निर्भर न हो। कछुओं के प्रजनन इकाईयों / क्षेत्रों का संरक्षण आवश्यक है, अतः इन क्षेत्रों के आस पास रेत उत्खनन नहीं किया जाए।
11. रेत उत्खनन एवं भराई / परिवहन दिन के समय ही किया जाए। यह कार्य रात्रि के समय नहीं किया जाए।
12. परियोजना प्रस्तावक द्वारा रेत उत्खनन विभिन्न प्रभागों यथा लोडिंग / अनलोडिंग आदि से उत्पन्न होने वाले फ्यूजिटिव डस्ट उत्सर्जन के नियंत्रण हेतु उपयुक्त वायु प्रदूषण नियंत्रण व्यवस्थाएं जैसे जल छिड़काव अथवा अन्य उपयुक्त व्यवस्था की जाए। रेत उत्खनन क्षेत्र में परिवेशीय वायु की गुणवत्ता भारत सरकार, पर्यावरण, वन और जल वायु परिवर्तन, मंत्रालय, नई दिल्ली द्वारा अधिसूचित मानकों से अधिक नहीं होनी चाहिए।
13. रेत का परिवहन तारपोलिन अथवा अन्य उपयुक्त माध्यम से ढके हुए वाहन से किया जाए, ताकि रेत वाहन से बाहर नहीं गिरे। खनिज का परिवहन कर रहे वाहनों को क्षमता से अधिक नहीं भरा जाना सुनिश्चित किया जाए।
14. उत्खनन क्षेत्र में ध्वनि प्रदूषण न हो, यह सुनिश्चित किया जाए।
15. प्राथमिकता के आधार पर खदान प्रबंधन द्वारा वर्ष 2021 में नदीतट के कटाव को रोकने हेतु कम से कम 200 नग प्रति हेक्टेयर लीज क्षेत्र के अनुसार अर्जुन, जामुन, बड़, पीपल, नीम, करंज, सीसू, आम, इमली, सीरस आदि अन्य स्थानीय प्रजातियों के कुल 2,000 पौधों का रोपण नदी तट पर तथा इसके अतिरिक्त 750 नग पौधे पहुँच मार्ग में किया जाए। रोपण को सुरक्षित रखने के लिये उपयुक्त एवं पर्याप्त व्यवस्था (यथा कांटेदार तार की बाड़ का उपयोग) किया जाए। उपरोक्त वृक्षारोपण प्रथम वर्ष में पूर्ण किया जाए।



16. वृक्षारोपण का रख-रखाव आगामी 3 वर्ष तक सुनिश्चित करते हुये मृत पौधों को प्रतिस्थापित (Mortality replacement) किया जाए।
17. किये गये वृक्षारोपण की पुष्टी हेतु डी.जी.पी.एस. (Differential Global Positioning System) सर्वे एवं फोटोग्राफ्स अर्धवार्षिक रिपोर्ट में समाहित करते हुये छत्तीसगढ़ पर्यावरण संरक्षण मण्डल एवं राज्य स्तर पर्यावरण समाघात निर्धारण प्राधिकरण (एस.ई.आई.ए.ए.), छत्तीसगढ़ को प्रेषित किया जाए।
18. सी.ई.आर. (Corporate Environment Responsibility) हेतु निम्नानुसार प्रस्ताव पर कार्य किया जाए:-

Capital Investment (in Lakh Rupees)	Percentage of Capital Investment to be Spent	Amount for CER Activities (in Lakh Rupees)	Amount Proposed & Details for CER Activities (in Lakh Rupees)	
			Particulars	CER Fund Allocation (in Lakh Rupees)
60.25	2%	1.21	Following activities at Nearby Government Higher Secondary School, Village- Bhaiyathan	
			Rain Water Harvesting System	0.85
			Potable Drinking water Facility	0.20
			Running water facility for Toilets	0.15
			Plantation	0.05
Total			1.25	


19. सी.ई.आर. के तहत निर्धारित कार्यवाही 03 माह में अनिवार्य रूप से पूर्ण किया जाए।
20. परियोजना प्रस्तावक संबंधित केन्द्र / राज्य शासन के विभागों, मण्डलों एवं अन्य संस्थानों से रेत उत्खनन आरंभ करने के पूर्व आवश्यक सभी अनुमतियां प्राप्त करेगा। परियोजना प्रस्तावक द्वारा जल एवं वायु प्रदूषण नियंत्रण तथा पर्यावरण संरक्षण हेतु समय-समय पर केन्द्र/राज्य सरकार, केन्द्रीय प्रदूषण नियंत्रण बोर्ड / छत्तीसगढ़ पर्यावरण संरक्षण मण्डल द्वारा जारी निर्देशों / मार्गदर्शिका का पालन सुनिश्चित किया जाए।
21. छत्तीसगढ़ गौण खनिज नियम, 2015, राज्य शासन द्वारा रेत उत्खनन हेतु जारी अधिसूचना दिनांक 2/3/2006 के प्रावधानों/शर्तों एवं तदनुसार जारी दिशा निर्देशों, अनुमोदित उत्खनन योजना एवं पर्यावरणीय प्रबंधन योजना का पालन सुनिश्चित किया जाए।
22. कार्य स्थल पर यदि केम्पिंग श्रमिक कार्य पर लगाये जाते है तो ऐसे श्रमिकों के आवास उचित व्यवस्था परियोजना प्रस्तावक द्वारा की जाएगी। आवासीय व्यवस्था

अस्थायी संरचनाओं के रूप में हो सकती है, जिसे परियोजना पूरी होने के पश्चात हटाया जा सके।

23. श्रमिकों के लिए खनन स्थल पर स्वच्छ पेयजल चिकित्सकीय सुविधा, मोबाइल टायलेट आदि की व्यवस्था परियोजना प्रस्तावक द्वारा की जाए।
24. श्रमिकों का समय-समय पर आक्यूपेशनल हेल्थ सर्विलेंस कराया जाये।
25. उत्खनन की तकनीक, कार्य क्षेत्र एवं अनुमोदित उत्खनन योजना के अनुरूप वार्षिक योजना में किसी भी प्रकार का परिवर्तन एस.ई.आई.ए.ए., छत्तीसगढ़ / भारत सरकार, पर्यावरण, वन और जलवायु परिवर्तन मंत्रालय, नई दिल्ली की पूर्व अनुमति के बिना नहीं किया जाए।
26. इस पर्यावरणीय स्वीकृति को जारी करने का आशय किसी व्यक्तिगत अथवा अन्य सम्पत्ति पर अधिकार दर्शाने का नहीं है एवं न ही यह पर्यावरणीय स्वीकृति किसी निजी सम्पत्ति को नुकसान पहुँचाने अथवा व्यक्तिगत अधिकारों के अतिक्रमण अथवा केन्द्र, राज्य एवं स्थानीय कानूनों / विधियों के उल्लंघन हेतु अधिकृत करता है।
27. एस.ई.आई.ए.ए., छत्तीसगढ़ पर्यावरण संरक्षण की दृष्टि से, परियोजना की रूपरेखा में परिवर्तन अथवा विनिर्दिष्ट शर्तों के संतोषप्रद रूप से पालन न करने की दशा में किसी भी शर्त में संशोधन/निरस्त करने अथवा नई शर्त जोड़ने अथवा उत्सर्जन / निस्स्राव के मानकों को और सख्त करने का अधिकार सुरक्षित रखता है।
28. परियोजना प्रस्तावक न्यूनतम 2 स्थानीय समाचार पत्रों में, जो कि परियोजना क्षेत्र के आस-पास व्यापक रूप से प्रसारित हो, पर्यावरणीय स्वीकृति प्राप्त होने के 7 दिनों के भीतर इस आशय की सूचना प्रसारित करेगा कि परियोजना को पर्यावरणीय स्वीकृति प्राप्त हो गई है एवं पर्यावरणीय स्वीकृति पत्र की प्रतियाँ सचिवालय, छत्तीसगढ़ पर्यावरण संरक्षण मण्डल में अवलोकन हेतु उपलब्ध है। साथ ही इसका अवलोकन भारत सरकार, पर्यावरण, वन और जलवायु परिवर्तन मंत्रालय, नई दिल्ली की वेबसाइट www.envfor.nic.in एवं एस.ई.आई.ए.ए., छत्तीसगढ़ की वेबसाइट www.seiaacg.org पर भी किया जा सकता है।
29. पर्यावरणीय स्वीकृति में दी गई शर्तों के पालन हेतु की गई कार्यवाही की अर्ध वार्षिक रिपोर्ट छत्तीसगढ़ पर्यावरण संरक्षण मण्डल, नवा रायपुर अटल नगर, जिला-रायपुर, क्षेत्रीय कार्यालय, छत्तीसगढ़ पर्यावरण संरक्षण मण्डल, अम्बिकापुर, एस.ई.आई.ए.ए., छत्तीसगढ़ एवं एकीकृत क्षेत्रीय कार्यालय, पर्यावरण, वन एवं जलवायु परिवर्तन मंत्रालय, भारत सरकार, रायपुर को प्रेषित किया जाए। एकीकृत क्षेत्रीय कार्यालय, पर्यावरण, वन एवं जलवायु परिवर्तन मंत्रालय, भारत सरकार, रायपुर द्वारा पर्यावरणीय स्वीकृति में प्रदत्त शर्तों के पालन की मानिट्रिंग की जाएगी।
30. एस.ई.आई.ए.ए., छत्तीसगढ़, पर्यावरण, वन एवं जलवायु परिवर्तन मंत्रालय, भारत सरकार / एकीकृत क्षेत्रीय कार्यालय, पर्यावरण, वन एवं जलवायु परिवर्तन मंत्रालय, भारत सरकार, रायपुर / केन्द्रीय प्रदूषण नियंत्रण बोर्ड / छत्तीसगढ़ पर्यावरण संरक्षण

मण्डल के वैज्ञानिकों/अधिकारियों को शर्तों के अनुपालन के संबंध में की जाने वाली मॉनिटरिंग हेतु पूर्ण सहयोग प्रदान किया जाए।

31. परियोजना प्रस्तावक छत्तीसगढ़ पर्यावरण संरक्षण मण्डल एवं राज्य सरकार द्वारा दी गई शर्तों का अनिवार्य रूप से पालन करेगा। ये शर्तें जल (प्रदूषण निवारण तथा नियंत्रण) अधिनियम, 1974 वायु (प्रदूषण निवारण तथा नियंत्रण) अधिनियम, 1981, पर्यावरण (संरक्षण) अधिनियम, 1986 तथा इनके तहत बनाये गये नियमों, परिसंकटमय अपशिष्ट (प्रबंधन हथालन एवं सीमापार संचलन) नियम, 2008 (यथा संशोधित) तथा लोक दायित्व बीमा अधिनियम, 1991 (यथा संशोधित) के अधीन विनिर्दिष्ट की जा सकती है।
32. प्रस्तावित परियोजना के बारे में एस.ई.आई.ए.ए., छत्तीसगढ़ में प्रस्तुत विवरण में कोई भी विचलन अथवा परिवर्तन होने की दशा में एस.ई.आई.ए.ए., छत्तीसगढ़ को पुनः नवीन जानकारी सहित सूचित किया जाए, ताकि एस.ई.आई.ए.ए., छत्तीसगढ़ इस पर विचार कर शर्तों की उपयुक्तता अथवा नवीन शर्त निर्दिष्ट करने बाबत निर्णय ले सके। खदान में कोई भी विस्तार अथवा उन्नयन एस.ई.आई.ए.ए., छत्तीसगढ़ / भारत सरकार, पर्यावरण, वन और जलवायु परिवर्तन मंत्रालय, नई दिल्ली की पूर्व अनुमति के बिना नहीं किया जाए।
33. छत्तीसगढ़ पर्यावरण संरक्षण मण्डल पर्यावरणीय स्वीकृति की प्रति को उनके क्षेत्रीय कार्यालय, जिला-व्यापार एवं उद्योग केन्द्र एवं कलेक्टर/तहसीलदार कार्यालय में 30 दिवस की अवधि के लिये प्रदर्शित करेगा।
34. पर्यावरणीय स्वीकृति के विरुद्ध अपील नेशनल ग्रीन ट्रीब्यूनल के समक्ष, नेशनल ग्रीन ट्रीब्यूनल एक्ट 2010 की धारा 16 में दिए गए प्रावधानों अनुसार, 30 दिन की समय अवधि में की जा सकेगी।


सदस्य सचिव, एस.ई.ए.सी.

अध्यक्ष, एस.ई.ए.सी.

श्री मोहम्मद सलीम, जे-1, राजापुर सेण्ड माईन
को खसरा क्रमांक 629, कुल लीज क्षेत्र 5 हेक्टेयर, ग्राम-राजापुर, तहसील व
जिला-सूरजपुर (छ.ग.) में घुनघुटा नदी से रेत उत्खनन क्षमता 50,000 घनमीटर
प्रतिवर्ष हेतु प्रस्तावित पर्यावरण स्वीकृति में दी जाने वाली शर्तें

1. यह पर्यावरणीय स्वीकृति जारी दिनांक से दो वर्ष तक की अवधि हेतु वैध है।
2. गाद अध्ययन (सिल्टेशन स्टडी) रिपोर्ट - परियोजना प्रस्तावक रेत खदान क्षेत्र में आगामी 1.5 वर्ष में विस्तृत गाद अध्ययन (Siltation Study) करायेगा, ताकि रेत के पुनःभरण (Replenishment) बाबत सही आंकड़े, रेत उत्खनन का नदी, नदीतल, स्थानीय वनस्पति, जीव एवं सूक्ष्म जीवों पर प्रभाव तथा नदी के पानी की गुणवत्ता पर रेत उत्खनन के प्रभाव की सही जानकारी प्राप्त हो सके। उक्त गाद अध्ययन (सिल्टेशन स्टडी) रिपोर्ट प्रस्तुत करने के पश्चात् ही आगामी अवधि के लिए पर्यावरणीय स्वीकृति प्रदान करने पर विचार किया जाएगा।
3. यदि खदान खनिज विभाग द्वारा अधिसूचित किसी क्लस्टर में है, अथवा 500 मीटर के भीतर स्वीकृत रेत खदानों का कुल रकबा 5 हेक्टेयर से अधिक होता है तो पर्यावरण स्वीकृति मान्य नहीं होगी।
4. उत्खनन क्षेत्र 5 हेक्टेयर से अधिक नहीं होगा। इसी प्रकार खदान से रेत का अधिकतम उत्खनन 50,000 घनमीटर प्रतिवर्ष से अधिक नहीं होगा।
5. रेत खनन उपरांत मानसून के पूर्व (मई माह के अंतिम सप्ताह/जून के प्रथम सप्ताह) इन्ही गिड बिन्दुओं में माईनिंग लीज क्षेत्र तथा लीज क्षेत्र के अपस्ट्रीम एवं डाउनस्ट्रीम में 100 मीटर तक तथा खनन लीज के बाहर / नदी तट (दोनों ओर) से 100 मीटर तक के क्षेत्र में नदी सतह के स्तरों (Levels) का सर्वे पूर्व निर्धारित गिड बिन्दुओं पर किया जायेगा। इसी प्रकार मानसून के बाद (अक्टूबर/नवम्बर माह में रेत उत्खनन प्रारंभ करने के पूर्व) इन्ही गिड बिन्दुओं पर रेत सतह के लेवलस (Levels) का मापन किया जाएगा। रेत सतह के पूर्व निर्धारित गिड बिन्दुओं पर रेत सतह के लेवलस (Levels) के मापन का कार्य आगामी 3 वर्ष तक निरंतर किया जाएगा। पोस्ट-मानसून के आंकड़ें दिसम्बर 2021, 2022, 2023 एवं प्री-मानसून के आंकड़ें अगस्त 2021, 2022, 2023 तक अनिवार्य रूप से एस.ई.आई. ए.ए., छत्तीसगढ़ को प्रस्तुत किए जायेंगे।
6. रेत की खुदाई श्रमिकों द्वारा (Manually) की जाएगी। इस प्रयोजन के लिये किसी उपकरण संयंत्र (Machinery) आदि का उपयोग नहीं किया जाएगा। रिवर बेड में भारी वाहनों का प्रवेश प्रतिबंधित रहेगा। लीज क्षेत्र में स्थित रेत खुदाई गड्ढे (Excavation pits) से लोडिंग प्वाइंट तक रेत का परिवहन ट्रैक्टर ट्रॉली द्वारा किया जाएगा।
7. रेत का उत्खनन केवल चिन्हीत, सीमांकित एवं घोषित क्षेत्र में ही किया जाएगा। रेत उत्खनन की अधिकतम गहराई 1 मीटर अथवा वर्तमान जल स्तर की ऊपरी सतह, दोनो में से जो कम हो, से अधिक नहीं होगी। रेत का उत्खनन किसी भी परिस्थिति

में जल स्तर के नीचे नहीं किया जाएगा। न्यूनतम 2 मीटर मोटाई तक की रेत नदी तल (हार्ड रॉक) के ऊपर छोड़ा जाना आवश्यक है।

8. रेत उत्खनन नदी तटों से कम से कम 7.5 मीटर अथवा नदी की चौड़ाई के 10 प्रतिशत की दूरी जो भी अधिक हो छोड़कर ही किया जाएगा, ताकि नदी तटों का क्षरण न हो। इसलिए उत्खनन नदी की सीमा से न्यूनतम 27 मीटर की दूरी के बाद किया जाएगा। किसी भी पुलिया, स्टापडेम, बांध, एनीकट, जल प्रदाय व्यवस्था एवं अन्य स्थायी संरचनाओं से खदान के अपस्ट्रीम में न्यूनतम 500 मीटर तथा डाउनस्ट्रीम में न्यूनतम 250 मीटर सुरक्षित क्षेत्र छोड़ा जाना अनिवार्य है।
9. यह सुनिश्चित किया जाए कि रेत उत्खनन के कारण नदी जल का वेग, टर्बिडिटी एवं जल बहाव के स्वरूप पर कोई विपरीत प्रभाव न पड़े।
10. यह सुनिश्चित किया जाए कि उत्खनन केवल उसी क्षेत्र में किया जाए जिसमें तथा जिसके आस-पास के क्षेत्र पर कोई भी जीव-जन्तु प्रजनन हेतु निर्भर न हो। कछुओं के प्रजनन इकाईयों / क्षेत्रों का संरक्षण आवश्यक है, अतः इन क्षेत्रों के आस पास रेत उत्खनन नहीं किया जाए।
11. रेत उत्खनन एवं भराई / परिवहन दिन के समय ही किया जाए। यह कार्य रात्रि के समय नहीं किया जाए।
12. परियोजना प्रस्तावक द्वारा रेत उत्खनन विभिन्न प्रभागों यथा लोडिंग / अनलोडिंग आदि से उत्पन्न होने वाले फ्यूजिटिव डस्ट उत्सर्जन के नियंत्रण हेतु उपयुक्त वायु प्रदूषण नियंत्रण व्यवस्थाएं जैसे जल छिड़काव अथवा अन्य उपयुक्त व्यवस्था की जाए। रेत उत्खनन क्षेत्र में परिवेशीय वायु की गुणवत्ता भारत सरकार, पर्यावरण, वन और जल वायु परिवर्तन, मंत्रालय, नई दिल्ली द्वारा अधिसूचित मानकों से अधिक नहीं होनी चाहिए।
13. रेत का परिवहन तारपोलिन अथवा अन्य उपयुक्त माध्यम से ढके हुए वाहन से किया जाए, ताकि रेत वाहन से बाहर नहीं गिरे। खनिज का परिवहन कर रहे वाहनों को क्षमता से अधिक नहीं भरा जाना सुनिश्चित किया जाए।
14. उत्खनन क्षेत्र में ध्वनि प्रदूषण न हो, यह सुनिश्चित किया जाए।
15. प्राथमिकता के आधार पर खदान प्रबंधन द्वारा वर्ष 2021 में नदीतट के कटाव को रोकने हेतु कम से कम 200 नग प्रति हेक्टेयर लीज क्षेत्र के अनुसार अर्जुन, जामुन, बड़, पीपल, नीम, करंज, सीसू, आम, इमली, सीरस आदि अन्य स्थानीय प्रजातियों के कुल 2,000 पौधों का रोपण नदी तट पर तथा इसके अतिरिक्त 750 नग पौधे पहुँच मार्ग में किया जाए। रोपण को सुरक्षित रखने के लिये उपयुक्त एवं पर्याप्त व्यवस्था (यथा कांटेदार तार की बाड़ का उपयोग) किया जाए। उपरोक्त वृक्षारोपण प्रथम वर्ष में पूर्ण किया जाए।
16. वृक्षारोपण का रख-रखाव आगामी 3 वर्ष तक सुनिश्चित करते हुये मृत पौधों को प्रतिस्थापित (Mortality replacement) किया जाए।



17. किये गये वृक्षारोपण की पुष्टी हेतु डी.जी.पी.एस. (Differential Global Positioning System) सर्वे एवं फोटोग्राफ्स अर्धवार्षिक रिपोर्ट में समाहित करते हुये छत्तीसगढ़ पर्यावरण संरक्षण मण्डल एवं राज्य स्तर पर्यावरण समाघात निर्धारण प्राधिकरण (एस.ई.आई.ए.ए.), छत्तीसगढ़ को प्रेषित किया जाए।

18. सी.ई.आर. (Corporate Environment Responsibility) हेतु निम्नानुसार प्रस्ताव पर कार्य किया जाए:-

Capital Investment (in Lakh Rupees)	Percentage of Capital Investment to be Spent	Amount for CER Activities (in Lakh Rupees)	Amount Proposed & Details for CER Activities (in Lakh Rupees)	
			Particulars	CER Fund Allocation (in Lakh Rupees)
41.5	2%	0.84	Following activities at Nearby Government Primary School, Village- Gelharipara-Rajapur	
			Rain Water Harvesting System	0.65
			Running water facility for Toilets	0.15
			Plantation	0.05
			Total	0.85

19. सी.ई.आर. के तहत निर्धारित कार्यवाही 03 माह में अनिवार्य रूप से पूर्ण किया जाए।

20. परियोजना प्रस्तावक संबंधित केन्द्र / राज्य शासन के विभागों, मण्डलों एवं अन्य संस्थानों से रेत उत्खनन आरंभ करने के पूर्व आवश्यक सभी अनुमतियां प्राप्त करेगा। परियोजना प्रस्तावक द्वारा जल एवं वायु प्रदूषण नियंत्रण तथा पर्यावरण संरक्षण हेतु समय-समय पर केन्द्र/राज्य सरकार, केन्द्रीय प्रदूषण नियंत्रण बोर्ड / छत्तीसगढ़ पर्यावरण संरक्षण मण्डल द्वारा जारी निर्देशों / मार्गदर्शिका का पालन सुनिश्चित किया जाए।

21. छत्तीसगढ़ गौण खनिज नियम, 2015, राज्य शासन द्वारा रेत उत्खनन हेतु जारी अधिसूचना दिनांक 2/3/2006 के प्रावधानों/शर्तों एवं तदनुसार जारी दिशा निर्देशों, अनुमोदित उत्खनन योजना एवं पर्यावरणीय प्रबंधन योजना का पालन सुनिश्चित किया जाए।


22. कार्य स्थल पर यदि कैम्पिंग श्रमिक कार्य पर लगाये जाते हैं तो ऐसे श्रमिकों के आवास उचित व्यवस्था परियोजना प्रस्तावक द्वारा की जाएगी। आवासीय व्यवस्था अस्थायी संरचनाओं के रूप में हो सकती है, जिसे परियोजना पूरी होने के पश्चात हटाया जा सके।

23. श्रमिकों के लिए खनन स्थल पर स्वच्छ पेयजल चिकित्सकीय सुविधा, मोबाइल टायलेट आदि की व्यवस्था परियोजना प्रस्तावक द्वारा की जाए।

24. श्रमिकों का समय-समय पर आक्यूपेशनल हेल्थ सर्विलेंस कराया जाये।
25. उत्खनन की तकनीक, कार्य क्षेत्र एवं अनुमोदित उत्खनन योजना के अनुरूप वार्षिक योजना में किसी भी प्रकार का परिवर्तन एस.ई.आई.ए.ए. छत्तीसगढ़ / भारत सरकार, पर्यावरण, वन और जलवायु परिवर्तन मंत्रालय, नई दिल्ली की पूर्व अनुमति के बिना नहीं किया जाए।
26. इस पर्यावरणीय स्वीकृति को जारी करने का आशय किसी व्यक्तिगत अथवा अन्य सम्पत्ति पर अधिकार दर्शाने का नहीं है एवं न ही यह पर्यावरणीय स्वीकृति किसी निजी सम्पत्ति को नुकसान पहुँचाने अथवा व्यक्तिगत अधिकारों के अतिक्रमण अथवा केन्द्र, राज्य एवं स्थानीय कानूनों / विधियों के उल्लंघन हेतु अधिकृत करता है।
27. एस.ई.आई.ए.ए., छत्तीसगढ़ पर्यावरण संरक्षण की दृष्टि से, परियोजना की रूपरेखा में परिवर्तन अथवा विनिर्दिष्ट शर्तों के संतोषप्रद रूप से पालन न करने की दशा में किसी भी शर्त में संशोधन/निरस्त करने अथवा नई शर्त जोड़ने अथवा उत्सर्जन / निस्स्राव के मानकों को और सख्त करने का अधिकार सुरक्षित रखता है।
28. परियोजना प्रस्तावक न्यूनतम 2 स्थानीय समाचार पत्रों में, जो कि परियोजना क्षेत्र के आस-पास व्यापक रूप से प्रसारित हो, पर्यावरणीय स्वीकृति प्राप्त होने के 7 दिनों के भीतर इस आशय की सूचना प्रसारित करेगा कि परियोजना को पर्यावरणीय स्वीकृति प्राप्त हो गई है एवं पर्यावरणीय स्वीकृति पत्र की प्रतियाँ सचिवालय, छत्तीसगढ़ पर्यावरण संरक्षण मण्डल में अवलोकन हेतु उपलब्ध है। साथ ही इसका अवलोकन भारत सरकार, पर्यावरण, वन और जलवायु परिवर्तन मंत्रालय, नई दिल्ली की वेबसाइट www.envfor.nic.in एवं एस.ई.आई.ए.ए., छत्तीसगढ़ की वेबसाइट www.seiaacg.org पर भी किया जा सकता है।
29. पर्यावरणीय स्वीकृति में दी गई शर्तों के पालन हेतु की गई कार्यवाही की अर्ध वार्षिक रिपोर्ट छत्तीसगढ़ पर्यावरण संरक्षण मण्डल, नवा रायपुर अटल नगर, जिला-रायपुर, क्षेत्रीय कार्यालय, छत्तीसगढ़ पर्यावरण संरक्षण मण्डल, अम्बिकापुर, एस.ई.आई.ए.ए., छत्तीसगढ़ एवं एकीकृत क्षेत्रीय कार्यालय, पर्यावरण, वन एवं जलवायु परिवर्तन मंत्रालय, भारत सरकार, रायपुर को प्रेषित किया जाए। एकीकृत क्षेत्रीय कार्यालय, पर्यावरण, वन एवं जलवायु परिवर्तन मंत्रालय, भारत सरकार, रायपुर द्वारा पर्यावरणीय स्वीकृति में प्रदत्त शर्तों के पालन की मॉनिटरिंग की जाएगी।
30. एस.ई.आई.ए.ए., छत्तीसगढ़, पर्यावरण, वन एवं जलवायु परिवर्तन मंत्रालय, भारत सरकार / एकीकृत क्षेत्रीय कार्यालय, पर्यावरण, वन एवं जलवायु परिवर्तन मंत्रालय, भारत सरकार, रायपुर / केन्द्रीय प्रदूषण नियंत्रण बोर्ड / छत्तीसगढ़ पर्यावरण संरक्षण मण्डल के वैज्ञानिकों/अधिकारियों को शर्तों के अनुपालन के संबंध में की जाने वाली मॉनिटरिंग हेतु पूर्ण सहयोग प्रदान किया जाए।
31. परियोजना प्रस्तावक छत्तीसगढ़ पर्यावरण संरक्षण मण्डल एवं राज्य सरकार द्वारा दी गई शर्तों का अनिवार्य रूप से पालन करेगा। ये शर्तें जल (प्रदूषण निवारण तथा

नियंत्रण) अधिनियम, 1974 वायु (प्रदूषण निवारण तथा नियंत्रण) अधिनियम, 1981, पर्यावरण (संरक्षण) अधिनियम, 1986 तथा इनके तहत बनाये गये नियमों, परिसंकटमय अपशिष्ट (प्रबंधन हथालन एवं सीमापार संचलन) नियम, 2008 (यथा संशोधित) तथा लोक दायित्व बीमा अधिनियम, 1991 (यथा संशोधित) के अधीन विनिर्दिष्ट की जा सकती है।

32. प्रस्तावित परियोजना के बारे में एस.ई.आई.ए.ए., छत्तीसगढ़ में प्रस्तुत विवरण में कोई भी विचलन अथवा परिवर्तन होने की दशा में एस.ई.आई.ए.ए., छत्तीसगढ़ को पुनः नवीन जानकारी सहित सूचित किया जाए, ताकि एस.ई.आई.ए.ए., छत्तीसगढ़ इस पर विचार कर शर्तों की उपयुक्तता अथवा नवीन शर्त निर्दिष्ट करने बाबत निर्णय ले सके। खदान में कोई भी विस्तार अथवा उन्नयन एस.ई.आई.ए.ए., छत्तीसगढ़ / भारत सरकार, पर्यावरण, वन और जलवायु परिवर्तन मंत्रालय, नई दिल्ली की पूर्व अनुमति के बिना नहीं किया जाए।
33. छत्तीसगढ़ पर्यावरण संरक्षण मण्डल पर्यावरणीय स्वीकृति की प्रति को उनके क्षेत्रीय कार्यालय, जिला-व्यापार एवं उद्योग केन्द्र एवं कलेक्टर/तहसीलदार कार्यालय में 30 दिवस की अवधि के लिये प्रदर्शित करेगा।
34. पर्यावरणीय स्वीकृति के विरुद्ध अपील नेशनल ग्रीन ट्रीब्यूनल के समक्ष, नेशनल ग्रीन ट्रीब्यूनल एक्ट 2010 की धारा 16 में दिए गए प्रावधानों अनुसार, 30 दिन की समय अवधि में की जा सकेगी।


सदस्य सचिव, एस.ई.ए.सी.

अध्यक्ष, एस.ई.ए.सी.

श्री नधीर कुमार पैकरा, ओ-1, लखनपुर सेण्ड माईन
को खसरा क्रमांक 90, कुल लीज क्षेत्र 4.98 हेक्टेयर में से 4.661 हेक्टेयर,
ग्राम-लखनपुर, तहसील-भैयाथान, जिला-सुरजपुर (छ.ग.) में अटेम नदी से रेत
उत्खनन क्षमता 46,600 घनमीटर प्रतिवर्ष हेतु प्रस्तावित पर्यावरण स्वीकृति में दी
जाने वाली शर्तें

1. यह पर्यावरणीय स्वीकृति जारी दिनांक से दो वर्ष तक की अवधि हेतु वैध है।
2. गाद अध्ययन (सिल्टेशन स्टडी) रिपोर्ट – परियोजना प्रस्तावक रेत खदान क्षेत्र में आगामी 1.5 वर्ष में विस्तृत गाद अध्ययन (Siltation Study) करायेगा, ताकि रेत के पुनःभरण (Replenishment) बाबत सही आंकड़े, रेत उत्खनन का नदी, नदीतल, स्थानीय वनस्पति, जीव एवं सूक्ष्म जीवों पर प्रभाव तथा नदी के पानी की गुणवत्ता पर रेत उत्खनन के प्रभाव की सही जानकारी प्राप्त हो सके। उक्त गाद अध्ययन (सिल्टेशन स्टडी) रिपोर्ट प्रस्तुत करने के पश्चात् ही आगामी अवधि के लिए पर्यावरणीय स्वीकृति प्रदान करने पर विचार किया जाएगा।
3. यदि खदान खनिज विभाग द्वारा अधिसूचित किसी क्लस्टर में है, अथवा 500 मीटर के भीतर स्वीकृत रेत खदानों का कुल रकबा 5 हेक्टेयर से अधिक होता है तो पर्यावरण स्वीकृति मान्य नहीं होगी।
4. उत्खनन क्षेत्र 4.661 हेक्टेयर से अधिक नहीं होगा। इसी प्रकार खदान से रेत का अधिकतम उत्खनन 46,600 घनमीटर प्रतिवर्ष से अधिक नहीं होगा। गैर माईनिंग क्षेत्र एवं अवशेष माईनिंग क्षेत्र का मौके पर खनिज विभाग से स्पष्ट सीमांकन कराने के उपरांत ही खनिज विभाग द्वारा उत्खनन की अनुमति दी जाएगी।
5. रेत खनन उपरांत मानसून के पूर्व (मई माह के अंतिम सप्ताह/जून के प्रथम सप्ताह) इन्ही गिड बिन्दुओं में माईनिंग लीज क्षेत्र तथा लीज क्षेत्र के अपस्ट्रीम एवं डाउनस्ट्रीम में 100 मीटर तक तथा खनन लीज के बाहर / नदी तट (दोनों ओर) से 100 मीटर तक के क्षेत्र में नदी सतह के स्तरों (Levels) का सर्वे पूर्व निर्धारित गिड बिन्दुओं पर किया जायेगा। इसी प्रकार मानसून के बाद (अक्टूबर/नवम्बर माह में रेत उत्खनन प्रारंभ करने के पूर्व) इन्ही गिड बिन्दुओं पर रेत सतह के लेवलस (Levels) का मापन किया जाएगा। रेत सतह के पूर्व निर्धारित गिड बिन्दुओं पर रेत सतह के लेवलस (Levels) के मापन का कार्य आगामी 3 वर्ष तक निरंतर किया जाएगा। पोस्ट-मानसून के आंकड़ें दिसम्बर 2021, 2022, 2023 एवं प्री-मानसून के आंकड़ें अगस्त 2021, 2022, 2023 तक अनिवार्य रूप से एस.ई.आई. ए.ए., छत्तीसगढ़ को प्रस्तुत किए जायेंगे।
6. रेत की खुदाई श्रमिकों द्वारा (Manually) की जाएगी। इस प्रयोजन के लिये किसी उपकरण संयंत्र (Machinery) आदि का उपयोग नहीं किया जाएगा। रिवर बेड में भारी वाहनों का प्रवेश प्रतिबंधित रहेगा। लीज क्षेत्र में स्थित रेत खुदाई गड्ढे (Excavation pits) से लोडिंग प्वाइंट तक रेत का परिवहन ट्रैक्टर ट्रॉली द्वारा किया जाएगा।

7. रेत का उत्खनन केवल चिन्हीत, सीमांकित एवं घोषित क्षेत्र में ही किया जाएगा। रेत उत्खनन की अधिकतम गहराई 1 मीटर अथवा वर्तमान जल स्तर की ऊपरी सतह, दोनों में से जो कम हो, से अधिक नहीं होगी। रेत का उत्खनन किसी भी परिस्थिति में जल स्तर के नीचे नहीं किया जाएगा। न्यूनतम 2 मीटर मोटाई तक की रेत नदी तल (हार्ड रॉक) के ऊपर छोड़ा जाना आवश्यक है।
8. रेत उत्खनन नदी तटों से कम से कम 7.5 मीटर अथवा नदी की चौड़ाई के 10 प्रतिशत की दूरी जो भी अधिक हो छोड़कर ही किया जाएगा, ताकि नदी तटों का क्षरण न हो। इसलिए उत्खनन नदी की सीमा से न्यूनतम 20 मीटर की दूरी के बाद किया जाएगा। किसी भी पुलिया, स्टापडेम, बांध, एनीकट, जल प्रदाय व्यवस्था एवं अन्य स्थायी संरचनाओं से खदान के अपस्ट्रीम में न्यूनतम 500 मीटर तथा डाउनस्ट्रीम में न्यूनतम 250 मीटर सुरक्षित क्षेत्र छोड़ा जाना अनिवार्य है।
9. यह सुनिश्चित किया जाए कि रेत उत्खनन के कारण नदी जल का वेग, टर्बिडिटी एवं जल बहाव के स्वरूप पर कोई विपरीत प्रभाव न पड़े।
10. यह सुनिश्चित किया जाए कि उत्खनन केवल उसी क्षेत्र में किया जाए जिसमें तथा जिसके आस-पास के क्षेत्र पर कोई भी जीव-जन्तु प्रजनन हेतु निर्भर न हो। कछुओं के प्रजनन इकाईयों / क्षेत्रों का संरक्षण आवश्यक है, अतः इन क्षेत्रों के आस पास रेत उत्खनन नहीं किया जाए।
11. रेत उत्खनन एवं भराई / परिवहन दिन के समय ही किया जाए। यह कार्य रात्रि के समय नहीं किया जाए।
12. परियोजना प्रस्तावक द्वारा रेत उत्खनन विभिन्न प्रभागों यथा लोडिंग / अनलोडिंग आदि से उत्पन्न होने वाले फ्यूजिटिव डस्ट उत्सर्जन के नियंत्रण हेतु उपयुक्त वायु प्रदूषण नियंत्रण व्यवस्थाएं जैसे जल छिडकाव अथवा अन्य उपयुक्त व्यवस्था की जाए। रेत उत्खनन क्षेत्र में परिवेशीय वायु की गुणवत्ता भारत सरकार, पर्यावरण, वन और जल वायु परिवर्तन, मंत्रालय, नई दिल्ली द्वारा अधिसूचित मानकों से अधिक नहीं होनी चाहिए।
13. रेत का परिवहन तारपोलिन अथवा अन्य उपयुक्त माध्यम से ढके हुए वाहन से किया जाए, ताकि रेत वाहन से बाहर नहीं गिरे। खनिज का परिवहन कर रहे वाहनों को क्षमता से अधिक नहीं भरा जाना सुनिश्चित किया जाए।
14. उत्खनन क्षेत्र में ध्वनि प्रदूषण न हो, यह सुनिश्चित किया जाए।
15. प्राथमिकता के आधार पर खदान प्रबंधन द्वारा वर्ष 2021 में नदीतट के कटाव को रोकने हेतु कम से कम 200 नग प्रति हेक्टेयर लीज क्षेत्र के अनुसार अर्जुन, जामुन, बड़, पीपल, नीम, करंज, सीसू, आम, इमली, सीरस आदि अन्य स्थानीय प्रजातियों के कुल 2,000 पौधों का रोपण नदी तट पर तथा इसके अतिरिक्त 750 नग पौधे पहुँच मार्ग में किया जाए। रोपण को सुरक्षित रखने के लिये उपयुक्त एवं पर्याप्त व्यवस्था (यथा कांटेदार तार की बाड़ का उपयोग) किया जाए। उपरोक्त वृक्षारोपण प्रथम वर्ष में पूर्ण किया जाए।



16. वृक्षारोपण का रख-रखाव आगामी 3 वर्ष तक सुनिश्चित करते हुये मृत पौधों को प्रतिस्थापित (Mortality replacement) किया जाए।
17. किये गये वृक्षारोपण की पुष्टी हेतु डी.जी.पी.एस. (Differential Global Positioning System) सर्वे एवं फोटोग्राफ्स अर्धवार्षिक रिपोर्ट में समाहित करते हुये छत्तीसगढ़ पर्यावरण संरक्षण मण्डल एवं राज्य स्तर पर्यावरण समाघात निर्धारण प्राधिकरण (एस.ई.आई.ए.ए.), छत्तीसगढ़ को प्रेषित किया जाए।
18. सी.ई.आर. (Corporate Environment Responsibility) हेतु निम्नानुसार प्रस्ताव पर कार्य किया जाए:-

Capital Investment (in Lakh Rupees)	Percentage of Capital Investment to be Spent	Amount for CER Activities (in Lakh Rupees)	Amount Proposed & Details for CER Activities (in Lakh Rupees)	
			Particulars	CER Fund Allocation (in Lakh Rupees)
57.56	2%	1.16	Following activities at Nearby Government Primary School, Village- Lakhapur	
			Rain Water Harvesting System	0.98
			Running water facility for Toilets	0.15
			Plantation	0.10
			Total	1.23

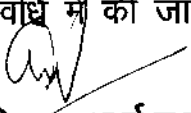
19. सी.ई.आर. के तहत निर्धारित कार्यवाही 03 माह में अनिवार्य रूप से पूर्ण किया जाए।
20. परियोजना प्रस्तावक संबंधित केन्द्र / राज्य शासन के विभागों, मण्डलों एवं अन्य संस्थानों से रेत उत्खनन आरंभ करने के पूर्व आवश्यक सभी अनुमतियां प्राप्त करेगा। परियोजना प्रस्तावक द्वारा जल एवं वायु प्रदूषण नियंत्रण तथा पर्यावरण संरक्षण हेतु समय-समय पर केन्द्र/राज्य सरकार, केन्द्रीय प्रदूषण नियंत्रण बोर्ड / छत्तीसगढ़ पर्यावरण संरक्षण मण्डल द्वारा जारी निर्देशों / मार्गदर्शिका का पालन सुनिश्चित किया जाए।
21. छत्तीसगढ़ गौण खनिज नियम, 2015, राज्य शासन द्वारा रेत उत्खनन हेतु जारी अधिसूचना दिनांक 2/3/2006 के प्रावधानों/शर्तों एवं तदनुसार जारी दिशा निर्देशों, अनुमोदित उत्खनन योजना एवं पर्यावरणीय प्रबंधन योजना का पालन सुनिश्चित किया जाए।
22. कार्य स्थल पर यदि केम्पिंग श्रमिक कार्य पर लगाये जाते है तो ऐसे श्रमिकों के आवास उचित व्यवस्था परियोजना प्रस्तावक द्वारा की जाएगी। आवासीय व्यवस्था अस्थायी संरचनाओं के रूप मे हो सकती है, जिसे परियोजना पूरी होने के पश्चात हटाया जा सके।



23. श्रमिकों के लिए खनन स्थल पर स्वच्छ पेयजल चिकित्सकीय सुविधा, मोबाइल टायलेट आदि की व्यवस्था परियोजना प्रस्तावक द्वारा की जाए।
24. श्रमिकों का समय-समय पर आक्यूपेशनल हेल्थ सर्विलेंस कराया जाये।
25. उत्खनन की तकनीक, कार्य क्षेत्र एवं अनुमोदित उत्खनन योजना के अनुरूप वार्षिक योजना में किसी भी प्रकार का परिवर्तन एस.ई.आई.ए.ए., छत्तीसगढ़ / भारत सरकार, पर्यावरण, वन और जलवायु परिवर्तन मंत्रालय, नई दिल्ली की पूर्व अनुमति के बिना नहीं किया जाए।
26. इस पर्यावरणीय स्वीकृति को जारी करने का आशय किसी व्यक्तिगत अथवा अन्य सम्पत्ति पर अधिकार दर्शाने का नहीं है एवं न ही यह पर्यावरणीय स्वीकृति किसी निजी सम्पत्ति को नुकसान पहुँचाने अथवा व्यक्तिगत अधिकारों के अतिक्रमण अथवा केन्द्र, राज्य एवं स्थानीय कानूनों / विधियों के उल्लंघन हेतु अधिकृत करता है।
27. एस.ई.आई.ए.ए., छत्तीसगढ़ पर्यावरण संरक्षण की दृष्टि से, परियोजना की रूपरेखा में परिवर्तन अथवा विनिर्दिष्ट शर्तों के संतोषप्रद रूप से पालन न करने की दशा में किसी भी शर्त में संशोधन/निरस्त करने अथवा नई शर्त जोड़ने अथवा उत्सर्जन / निस्स्राव के मानकों को और सख्त करने का अधिकार सुरक्षित रखता है।
28. परियोजना प्रस्तावक न्यूनतम 2 स्थानीय समाचार पत्रों में, जो कि परियोजना क्षेत्र के आस-पास व्यापक रूप से प्रसारित हो, पर्यावरणीय स्वीकृति प्राप्त होने के 7 दिनों के भीतर इस आशय की सूचना प्रसारित करेगा कि परियोजना को पर्यावरणीय स्वीकृति प्राप्त हो गई है एवं पर्यावरणीय स्वीकृति पत्र की प्रतियाँ सचिवालय, छत्तीसगढ़ पर्यावरण संरक्षण मण्डल में अवलोकन हेतु उपलब्ध है। साथ ही इसका अवलोकन भारत सरकार, पर्यावरण, वन और जलवायु परिवर्तन मंत्रालय, नई दिल्ली की वेबसाइट www.envfor.nic.in एवं एस.ई.आई.ए.ए., छत्तीसगढ़ की वेबसाइट www.seiaacg.org पर भी किया जा सकता है।
29. पर्यावरणीय स्वीकृति में दी गई शर्तों के पालन हेतु की गई कार्यवाही की अर्ध वार्षिक रिपोर्ट छत्तीसगढ़ पर्यावरण संरक्षण मण्डल, नवा रायपुर अटल नगर, जिला-रायपुर, क्षेत्रीय कार्यालय, छत्तीसगढ़ पर्यावरण संरक्षण मण्डल, अम्बिकापुर, एस.ई.आई.ए.ए., छत्तीसगढ़ एवं एकीकृत क्षेत्रीय कार्यालय, पर्यावरण, वन एवं जलवायु परिवर्तन मंत्रालय, भारत सरकार, रायपुर को प्रेषित किया जाए। एकीकृत क्षेत्रीय कार्यालय, पर्यावरण, वन एवं जलवायु परिवर्तन मंत्रालय, भारत सरकार, रायपुर द्वारा पर्यावरणीय स्वीकृति में प्रदत्त शर्तों के पालन की मॉनिटरिंग की जाएगी।
30. एस.ई.आई.ए.ए., छत्तीसगढ़, पर्यावरण, वन एवं जलवायु परिवर्तन मंत्रालय, भारत सरकार / एकीकृत क्षेत्रीय कार्यालय, पर्यावरण, वन एवं जलवायु परिवर्तन मंत्रालय, भारत सरकार, रायपुर / केन्द्रीय प्रदूषण नियंत्रण बोर्ड / छत्तीसगढ़ पर्यावरण संरक्षण मण्डल के वैज्ञानिकों/अधिकारियों को शर्तों के अनुपालन के संबंध में की जाने वाली मॉनिटरिंग हेतु पूर्ण सहयोग प्रदान किया जाए।



31. परियोजना प्रस्तावक छत्तीसगढ़ पर्यावरण संरक्षण मण्डल एवं राज्य सरकार द्वारा दी गई शर्तों का अनिवार्य रूप से पालन करेगा। ये शर्तें जल (प्रदूषण निवारण तथा नियंत्रण) अधिनियम, 1974 वायु (प्रदूषण निवारण तथा नियंत्रण) अधिनियम, 1981, पर्यावरण (संरक्षण) अधिनियम, 1986 तथा इनके तहत बनाये गये नियमों, परिसंकटमय अपशिष्ट (प्रबंधन हथालन एवं सीमापार संचलन) नियम, 2008 (यथा संशोधित) तथा लोक दायित्व बीमा अधिनियम, 1991 (यथा संशोधित) के अधीन विनिर्दिष्ट की जा सकती है।
32. प्रस्तावित परियोजना के बारे में एस.ई.आई.ए.ए., छत्तीसगढ़ में प्रस्तुत विवरण में कोई भी विचलन अथवा परिवर्तन होने की दशा में एस.ई.आई.ए.ए., छत्तीसगढ़ को पुनः नवीन जानकारी सहित सूचित किया जाए, ताकि एस.ई.आई.ए.ए., छत्तीसगढ़ इस पर विचार कर शर्तों की उपयुक्तता अथवा नवीन शर्त निर्दिष्ट करने बाबत निर्णय ले सके। खदान में कोई भी विस्तार अथवा उन्नयन एस.ई.आई.ए.ए., छत्तीसगढ़ / भारत सरकार, पर्यावरण, वन और जलवायु परिवर्तन मंत्रालय, नई दिल्ली की पूर्व अनुमति के बिना नहीं किया जाए।
33. छत्तीसगढ़ पर्यावरण संरक्षण मण्डल पर्यावरणीय स्वीकृति की प्रति को उनके क्षेत्रीय कार्यालय, जिला-व्यापार एवं उद्योग केन्द्र एवं कलेक्टर/तहसीलदार कार्यालय में 30 दिवस की अवधि के लिये प्रदर्शित करेगा।
34. पर्यावरणीय स्वीकृति के विरुद्ध अपील नेशनल ग्रीन ट्रीब्यूनल के समक्ष, नेशनल ग्रीन ट्रीब्यूनल एक्ट 2010 की धारा 16 में दिए गए प्रावधानों अनुसार, 30 दिन की समय अवधि में की जा सकेगी।


सदस्य सचिव, एस.ई.ए.सी.

अध्यक्ष, एस.ई.ए.सी.

श्री जितेन्द्र सिंह, के-1, जयनगर सेण्ड माईन
को खसरा क्रमांक 2633, कुल लीज क्षेत्र 4.5 हेक्टेयर में से 4.49 हेक्टेयर,
ग्राम-जयनगर, तहसील व जिला-सूरजपुर (छ.ग.) में घुनघुटा नदी से रेत
उत्खनन क्षमता 44,900 घनमीटर प्रतिवर्ष हेतु प्रस्तावित पर्यावरण स्वीकृति में दी
जाने वाली शर्तें

1. यह पर्यावरणीय स्वीकृति जारी दिनांक से दो वर्ष तक की अवधि हेतु वैध है।
2. **गाद अध्ययन (सिल्टेशन स्टडी) रिपोर्ट** – परियोजना प्रस्तावक रेत खदान क्षेत्र में आगामी 1.5 वर्ष में विस्तृत गाद अध्ययन (Siltation Study) करायेगा, ताकि रेत के पुनःभरण (Replenishment) बाबत सही आंकड़े, रेत उत्खनन का नदी, नदीतल, स्थानीय वनस्पति, जीव एवं सूक्ष्म जीवों पर प्रभाव तथा नदी के पानी की गुणवत्ता पर रेत उत्खनन के प्रभाव की सही जानकारी प्राप्त हो सके। उक्त गाद अध्ययन (सिल्टेशन स्टडी) रिपोर्ट प्रस्तुत करने के पश्चात् ही आगामी अवधि के लिए पर्यावरणीय स्वीकृति प्रदान करने पर विचार किया जाएगा।
3. यदि खदान खनिज विभाग द्वारा अधिसूचित किसी क्लस्टर में है, अथवा 500 मीटर के भीतर स्वीकृत रेत खदानों का कुल रकबा 5 हेक्टेयर से अधिक होता है तो पर्यावरण स्वीकृति मान्य नहीं होगी।
4. उत्खनन क्षेत्र 4.49 हेक्टेयर से अधिक नहीं होगा। इसी प्रकार खदान से रेत का अधिकतम उत्खनन 44,900 घनमीटर प्रतिवर्ष से अधिक नहीं होगा। गैर माईनिंग क्षेत्र एवं अवशेष माईनिंग क्षेत्र का मौके पर खनिज विभाग से स्पष्ट सीमांकन कराने के उपरांत ही खनिज विभाग द्वारा उत्खनन की अनुमति दी जाएगी।
5. रेत खनन उपरांत मानसून के पूर्व (मई माह के अंतिम सप्ताह/जून के प्रथम सप्ताह) इन्ही गिड बिन्दुओं में माईनिंग लीज क्षेत्र तथा लीज क्षेत्र के अपस्ट्रीम एवं डाउनस्ट्रीम में 100 मीटर तक तथा खनन लीज के बाहर / नदी तट (दोनों ओर) से 100 मीटर तक के क्षेत्र में नदी सतह के स्तरों (Levels) का सर्वे पूर्व निर्धारित गिड बिन्दुओं पर किया जायेगा। इसी प्रकार मानसून के बाद (अक्टूबर/नवम्बर माह में रेत उत्खनन प्रारंभ करने के पूर्व) इन्ही गिड बिन्दुओं पर रेत सतह के लेवलस (Levels) का मापन किया जाएगा। रेत सतह के पूर्व निर्धारित गिड बिन्दुओं पर रेत सतह के लेवलस (Levels) के मापन का कार्य आगामी 3 वर्ष तक निरंतर किया जाएगा। पोस्ट-मानसून के आंकड़ें दिसम्बर 2021, 2022, 2023 एवं प्री-मानसून के आंकड़ें अगस्त 2021, 2022, 2023 तक अनिवार्य रूप से एस.ई.आई. ए.ए., छत्तीसगढ़ को प्रस्तुत किए जायेंगे।
6. रेत की खुदाई श्रमिकों द्वारा (Manually) की जाएगी। इस प्रयोजन के लिये किसी उपकरण संयंत्र (Machinery) आदि का उपयोग नहीं किया जाएगा। रिवर बेड में भारी वाहनों का प्रवेश प्रतिबंधित रहेगा। लीज क्षेत्र में स्थित रेत खुदाई गड्ढे (Excavation pits) से लोडिंग प्वाइंट तक रेत का परिवहन ट्रैक्टर ट्रॉली द्वारा किया जाएगा।

7. रेत का उत्खनन केवल चिन्हीत, सीमांकित एवं घोषित क्षेत्र में ही किया जाएगा। रेत उत्खनन की अधिकतम गहराई 1 मीटर अथवा वर्तमान जल स्तर की ऊपरी सतह, दोनों में से जो कम हो, से अधिक नहीं होगी। रेत का उत्खनन किसी भी परिस्थिति में जल स्तर के नीचे नहीं किया जाएगा। न्यूनतम 2 मीटर मोटाई तक की रेत नदी तल (हार्ड रॉक) के ऊपर छोड़ा जाना आवश्यक है।
8. रेत उत्खनन नदी तटों से कम से कम 7.5 मीटर अथवा नदी की चौड़ाई के 10 प्रतिशत की दूरी जो भी अधिक हो छोड़कर ही किया जाएगा, ताकि नदी तटों का क्षरण न हो। इसलिए उत्खनन नदी की सीमा से न्यूनतम 20 मीटर की दूरी के बाद किया जाएगा। किसी भी पुलिया, स्टापडेम, बांध, एनीकट, जल प्रदाय व्यवस्था एवं अन्य स्थायी संरचनाओं से खदान के अपस्ट्रीम में न्यूनतम 500 मीटर तथा डाउनस्ट्रीम में न्यूनतम 250 मीटर सुरक्षित क्षेत्र छोड़ा जाना अनिवार्य है।
9. यह सुनिश्चित किया जाए कि रेत उत्खनन के कारण नदी जल का वेग, टर्बिडिटी एवं जल बहाव के स्वरूप पर कोई विपरीत प्रभाव न पड़े।
10. यह सुनिश्चित किया जाए कि उत्खनन केवल उसी क्षेत्र में किया जाए जिसमें तथा जिसके आस-पास के क्षेत्र पर कोई भी जीव-जन्तु प्रजनन हेतु निर्भर न हो। कछुओं के प्रजनन इकाईयों / क्षेत्रों का संरक्षण आवश्यक है, अतः इन क्षेत्रों के आस पास रेत उत्खनन नहीं किया जाए।
11. रेत उत्खनन एवं भराई / परिवहन दिन के समय ही किया जाए। यह कार्य रात्रि के समय नहीं किया जाए।
12. परियोजना प्रस्तावक द्वारा रेत उत्खनन विभिन्न प्रभागों यथा लोडिंग / अनलोडिंग आदि से उत्पन्न होने वाले फ्यूजिटिव डस्ट उत्सर्जन के नियंत्रण हेतु उपयुक्त वायु प्रदूषण नियंत्रण व्यवस्थाएं जैसे जल छिडकाव अथवा अन्य उपयुक्त व्यवस्था की जाए। रेत उत्खनन क्षेत्र में परिवेशीय वायु की गुणवत्ता भारत सरकार, पर्यावरण, वन और जल वायु परिवर्तन, मंत्रालय, नई दिल्ली द्वारा अधिसूचित मानकों से अधिक नहीं होनी चाहिए।
13. रेत का परिवहन तारपोलिन अथवा अन्य उपयुक्त माध्यम से ढके हुए वाहन से किया जाए, ताकि रेत वाहन से बाहर नहीं गिरे। खनिज का परिवहन कर रहे वाहनों को क्षमता से अधिक नहीं भरा जाना सुनिश्चित किया जाए।
14. उत्खनन क्षेत्र में ध्वनि प्रदूषण न हो, यह सुनिश्चित किया जाए।
15. प्राथमिकता के आधार पर खदान प्रबंधन द्वारा वर्ष 2021 में नदीतट के कटाव को रोकने हेतु कम से कम 200 नग प्रति हेक्टेयर लीज क्षेत्र के अनुसार अर्जुन, जामुन, बड़, पीपल, नीम, करंज, सीसू, आम, इमली, सीरस आदि अन्य स्थानीय प्रजातियों के कुल 2,500 पौधों का रोपण नदी तट पर तथा इसके अतिरिक्त 750 नग पौधे पहुँच मार्ग में किया जाए। रोपण को सुरक्षित रखने के लिये उपयुक्त एवं पर्याप्त व्यवस्था (यथा कांटेदार तार की बाड़ का उपयोग) किया जाए। उपरोक्त वृक्षारोपण प्रथम वर्ष में पूर्ण किया जाए।




16. वृक्षारोपण का रख-रखाव आगामी 3 वर्ष तक सुनिश्चित करते हुये मृत पौधों को प्रतिस्थापित (Mortality replacement) किया जाए।
17. किये गये वृक्षारोपण की पुष्टी हेतु डी.जी.पी.एस. (Differential Global Positioning System) सर्वे एवं फोटोग्राफ्स अर्धवार्षिक रिपोर्ट में समाहित करते हुये छत्तीसगढ़ पर्यावरण संरक्षण मण्डल एवं राज्य स्तर पर्यावरण समाघात निर्धारण प्राधिकरण (एस.ई.आई.ए.ए.), छत्तीसगढ़ को प्रेषित किया जाए।
18. सी.ई.आर. (Corporate Environment Responsibility) हेतु निम्नानुसार प्रस्ताव पर कार्य किया जाए:-


Capital Investment (in Lakh Rupees)	Percentage of Capital Investment to be Spent	Amount for CER Activities (in Lakh Rupees)	Amount Proposed & Details for CER Activities (in Lakh Rupees)	
			Particulars	CER Fund Allocation (in Lakh Rupees)
64.87	2%	1.3	Following activities at Nearby Government Primary & Middle School, Village-Darripara and Jainagar	
			Rain Water Harvesting System	1.08
			Running water facility for Toilets	0.15
			Plantation	0.10
			Total	1.33

19. सी.ई.आर. के तहत निर्धारित कार्यवाही 03 माह में अनिवार्य रूप से पूर्ण किया जाए।
20. परियोजना प्रस्तावक संबंधित केन्द्र / राज्य शासन के विभागों, मण्डलों एवं अन्य संस्थानों से रेत उत्खनन आरंभ करने के पूर्व आवश्यक सभी अनुमतियां प्राप्त करेगा। परियोजना प्रस्तावक द्वारा जल एवं वायु प्रदूषण नियंत्रण तथा पर्यावरण संरक्षण हेतु समय-समय पर केन्द्र/राज्य सरकार, केन्द्रीय प्रदूषण नियंत्रण बोर्ड / छत्तीसगढ़ पर्यावरण संरक्षण मण्डल द्वारा जारी निर्देशों / मार्गदर्शिका का पालन सुनिश्चित किया जाए।
21. छत्तीसगढ़ गौण खनिज नियम, 2015, राज्य शासन द्वारा रेत उत्खनन हेतु जारी अधिसूचना दिनांक 2/3/2006 के प्रावधानों/शर्तों एवं तदनुसार जारी दिशा निर्देशों, अनुमोदित उत्खनन योजना एवं पर्यावरणीय प्रबंधन योजना का पालन सुनिश्चित किया जाए।
22. कार्य स्थल पर यदि केम्पिंग श्रमिक कार्य पर लगाये जाते है तो ऐसे श्रमिकों के आवास उचित व्यवस्था परियोजना प्रस्तावक द्वारा की जाएगी। आवासीय व्यवस्था अस्थायी संरचनाओं के रूप में हो सकती है, जिसे परियोजना पूरी होने के पश्चात हटाया जा सके।

23. श्रमिकों के लिए खनन स्थल पर स्वच्छ पेयजल चिकित्सकीय सुविधा, मोबाइल टायलेट आदि की व्यवस्था परियोजना प्रस्तावक द्वारा की जाए।
24. श्रमिकों का समय-समय पर आक्यूपेशनल हेल्थ सर्विलेंस कराया जाये।
25. उत्खनन की तकनीक, कार्य क्षेत्र एवं अनुमोदित उत्खनन योजना के अनुरूप वार्षिक योजना में किसी भी प्रकार का परिवर्तन एस.ई.आई.ए.ए., छत्तीसगढ़ / भारत सरकार, पर्यावरण, वन और जलवायु परिवर्तन मंत्रालय, नई दिल्ली की पूर्व अनुमति के बिना नहीं किया जाए।
26. इस पर्यावरणीय स्वीकृति को जारी करने का आशय किसी व्यक्तिगत अथवा अन्य सम्पत्ति पर अधिकार दर्शाने का नहीं है एवं न ही यह पर्यावरणीय स्वीकृति किसी निजी सम्पत्ति को नुकसान पहुँचाने अथवा व्यक्तिगत अधिकारों के अतिक्रमण अथवा केन्द्र, राज्य एवं स्थानीय कानूनों / विधियों के उल्लंघन हेतु अधिकृत करता है।
27. एस.ई.आई.ए.ए., छत्तीसगढ़ पर्यावरण संरक्षण की दृष्टि से, परियोजना की रूपरेखा में परिवर्तन अथवा विनिर्दिष्ट शर्तों के संतोषप्रद रूप से पालन न करने की दशा में किसी भी शर्त में संशोधन/निरस्त करने अथवा नई शर्त जोड़ने अथवा उत्सर्जन / निस्स्राव के मानकों को और सख्त करने का अधिकार सुरक्षित रखता है।
28. परियोजना प्रस्तावक न्यूनतम 2 स्थानीय समाचार पत्रों में, जो कि परियोजना क्षेत्र के आस-पास व्यापक रूप से प्रसारित हो, पर्यावरणीय स्वीकृति प्राप्त होने के 7 दिनों के भीतर इस आशय की सूचना प्रसारित करेगा कि परियोजना को पर्यावरणीय स्वीकृति प्राप्त हो गई है एवं पर्यावरणीय स्वीकृति पत्र की प्रतियाँ सचिवालय, छत्तीसगढ़ पर्यावरण संरक्षण मण्डल में अवलोकन हेतु उपलब्ध है। साथ ही इसका अवलोकन भारत सरकार, पर्यावरण, वन और जलवायु परिवर्तन मंत्रालय, नई दिल्ली की वेबसाइट www.envfor.nic.in एवं एस.ई.आई.ए.ए., छत्तीसगढ़ की वेबसाइट www.seiaacg.org पर भी किया जा सकता है।
29. पर्यावरणीय स्वीकृति में दी गई शर्तों के पालन हेतु की गई कार्यवाही की अर्ध वार्षिक रिपोर्ट छत्तीसगढ़ पर्यावरण संरक्षण मण्डल, नवा रायपुर अटल नगर, जिला-रायपुर, क्षेत्रीय कार्यालय, छत्तीसगढ़ पर्यावरण संरक्षण मण्डल, अम्बिकापुर, एस.ई.आई.ए.ए., छत्तीसगढ़ एवं एकीकृत क्षेत्रीय कार्यालय, पर्यावरण, वन एवं जलवायु परिवर्तन मंत्रालय, भारत सरकार, रायपुर को प्रेषित किया जाए। एकीकृत क्षेत्रीय कार्यालय, पर्यावरण, वन एवं जलवायु परिवर्तन मंत्रालय, भारत सरकार, रायपुर द्वारा पर्यावरणीय स्वीकृति में प्रदत्त शर्तों के पालन की मॉनिटरिंग की जाएगी।
30. एस.ई.आई.ए.ए., छत्तीसगढ़, पर्यावरण, वन एवं जलवायु परिवर्तन मंत्रालय, भारत सरकार / एकीकृत क्षेत्रीय कार्यालय, पर्यावरण, वन एवं जलवायु परिवर्तन मंत्रालय, भारत सरकार, रायपुर / केन्द्रीय प्रदूषण नियंत्रण बोर्ड / छत्तीसगढ़ पर्यावरण संरक्षण मण्डल के वैज्ञानिकों/अधिकारियों को शर्तों के अनुपालन के संबंध में की जाने वाली मॉनिटरिंग हेतु पूर्ण सहयोग प्रदान किया जाए।



31. परियोजना प्रस्तावक छत्तीसगढ़ पर्यावरण संरक्षण मण्डल एवं राज्य सरकार द्वारा दी गई शर्तों का अनिवार्य रूप से पालन करेगा। ये शर्तें जल (प्रदूषण निवारण तथा नियंत्रण) अधिनियम, 1974 वायु (प्रदूषण निवारण तथा नियंत्रण) अधिनियम, 1981, पर्यावरण (संरक्षण) अधिनियम, 1986 तथा इनके तहत बनाये गये नियमों, परिसंकटमय अपशिष्ट (प्रबंधन हथालन एवं सीमापार संचलन) नियम, 2008 (यथा संशोधित) तथा लोक दायित्व बीमा अधिनियम, 1991 (यथा संशोधित) के अधीन विनिर्दिष्ट की जा सकती है।
32. प्रस्तावित परियोजना के बारे में एस.ई.आई.ए.ए., छत्तीसगढ़ में प्रस्तुत विवरण में कोई भी विचलन अथवा परिवर्तन होने की दशा में एस.ई.आई.ए.ए., छत्तीसगढ़ को पुनः नवीन जानकारी सहित सूचित किया जाए, ताकि एस.ई.आई.ए.ए., छत्तीसगढ़ इस पर विचार कर शर्तों की उपयुक्तता अथवा नवीन शर्त निर्दिष्ट करने बाबत निर्णय ले सके। खदान में कोई भी विस्तार अथवा उन्नयन एस.ई.आई.ए.ए., छत्तीसगढ़ / भारत सरकार, पर्यावरण, वन और जलवायु परिवर्तन मंत्रालय, नई दिल्ली की पूर्व अनुमति के बिना नहीं किया जाए।
33. छत्तीसगढ़ पर्यावरण संरक्षण मण्डल पर्यावरणीय स्वीकृति की प्रति को उनके क्षेत्रीय कार्यालय, जिला-ब्यापार एवं उद्योग केन्द्र एवं कलेक्टर/तहसीलदार कार्यालय में 30 दिवस की अवधि के लिये प्रदर्शित करेगा।
34. पर्यावरणीय स्वीकृति के विरुद्ध अपील नेशनल ग्रीन ट्रीब्यूनल के समक्ष, नेशनल ग्रीन ट्रीब्यूनल एक्ट 2010 की धारा 16 में दिए गए प्रावधानों अनुसार, 30 दिन की समय अवधि में की जा सकेगी।


सदस्य सचिव, एस.ई.ए.सी.

अध्यक्ष, एस.ई.ए.सी.