

राज्य स्तर विशेषज्ञ अंकन समिति, छत्तीसगढ़

भारत सरकार

पर्यावरण, वन और जलवायु परिवर्तन मंत्रालय

पर्यावास भवन, सेक्टर-19, नवा रायपुर अटल नगर, जिला-रायपुर (छ.ग.)

ई-मेल : seaccg@gmail.com

विषय:- राज्य स्तर विशेषज्ञ अंकन समिति (एस.ई.ए.सी.), छत्तीसगढ़ की दिनांक 01/03/2021 को संपन्न 360वीं बैठक का कार्यवाही विवरण

—00—

राज्य स्तर विशेषज्ञ अंकन समिति (एस.ई.ए.सी.), छत्तीसगढ़ की 360वीं बैठक दिनांक 01/03/2021 को श्री धीरेन्द्र शर्मा, अध्यक्ष, राज्य स्तर विशेषज्ञ अंकन समिति की अध्यक्षता में संपन्न हुई। बैठक में समिति के निम्नलिखित सदस्यों ने भाग लिया:-

1. डॉ. मोहन लाल अग्रवाल, सदस्य, राज्य स्तर विशेषज्ञ अंकन समिति
2. श्री अरविन्द कुमार गौरहा, सदस्य, राज्य स्तर विशेषज्ञ अंकन समिति
3. श्री नीलेश्वर प्रसाद साहू, सदस्य, राज्य स्तर विशेषज्ञ अंकन समिति
4. डॉ. एम.डब्ल्यू.वाय. खान, सदस्य, राज्य स्तर विशेषज्ञ अंकन समिति
5. डॉ. विकास कुमार जैन, सदस्य, राज्य स्तर विशेषज्ञ अंकन समिति
6. डॉ. दीपक सिन्हा, सदस्य, राज्य स्तर विशेषज्ञ अंकन समिति
7. श्री कलदियुस तिर्की, सदस्य सचिव, राज्य स्तर विशेषज्ञ अंकन समिति

श्री धीरेन्द्र शर्मा द्वारा विडियो कान्फ्रेंसिंग के माध्यम से बैठक की अध्यक्षता की गई। समिति द्वारा एजेण्डा में सम्मिलित विषयों पर निम्नानुसार विचार किया गया:-

एजेण्डा आयटम क्रमांक-1: 359वीं बैठक दिनांक 27/02/2021 के कार्यवाही विवरण का अनुमोदन।

राज्य स्तर विशेषज्ञ अंकन समिति (एस.ई.ए.सी.), छत्तीसगढ़ की 359वीं बैठक दिनांक 27/02/2021 को संपन्न हुई थी। समिति को अवगत कराया गया कि बैठक का कार्यवाही विवरण तैयार किया जा रहा है, जिसे समिति के समक्ष शीघ्र प्रस्तुत किया जाएगा। उक्त स्थिति से समिति सहमत हुई।



एजेन्डा आयटम क्रमांक-2: गौण/मुख्य खनिजों संबंधी प्रकरणों के प्रस्तुतीकरण उपरांत पर्यावरणीय स्वीकृति / टीओआर हेतु निर्णय लिया जाना।

1. मेसर्स श्री अरविन्द सोनी (अकलसरा डोलोमाईट माईन), ग्राम-अकलसरा, तहसील-जैजैपुर, जिला-जांजगीर-चांपा (सचिवालय का नस्ती क्रमांक 1496) ऑनलाईन आवेदन - प्रपोजल नम्बर - एसआईए /सीजी /एमआईएन /59329/2020, दिनांक 22/12/2020।

प्रस्ताव का विवरण - यह प्रकरण खदान के उत्खनन क्षमता के विस्तारीकरण का है। यह पूर्व से संचालित डोलोमाईट (गौण खनिज) खदान है। खदान ग्राम-अकलसरा, तहसील-जैजैपुर, जिला-जांजगीर-चांपा स्थित खसरा क्रमांक 1263/1, कुल क्षेत्रफल-4.047 हेक्टेयर में है। खदान की आवेदित उत्खनन क्षमता - 17,500 टन प्रतिवर्ष से 2,49,020 टन प्रतिवर्ष है।

बैठकों का विवरण -

(अ) समिति की 355वीं बैठक दिनांक 27/01/2021:

समिति द्वारा प्रकरण की नस्ती एवं प्रस्तुत जानकारी का परीक्षण तथा तत्समय सर्वसम्मति से निम्नानुसार निर्णय लिया गया था:-

1. ग्राम पंचायत के अनापत्ति प्रमाण पत्र की पठनीय प्रति प्रस्तुत की जाए।
2. वन विभाग के अनापत्ति प्रमाण पत्र की प्रति प्रस्तुत की जाए।
3. पूर्व में आवेदित स्थल पर खनन हेतु राज्य स्तर पर्यावरण समाघात निर्धारण प्राधिकरण (एस.ई.आई.ए.ए.), छत्तीसगढ़ अथवा जिला स्तरीय पर्यावरण समाघात निर्धारण प्राधिकरण (डी.ई.आई.ए.ए.), छत्तीसगढ़ द्वारा पर्यावरणीय स्वीकृति दी गई हो, तो पूर्व में जारी पर्यावरणीय स्वीकृति की प्रति एवं अधिरोपित शर्तों के पालन में की गई कार्यवाही की जानकारी फोटोग्राफ्स सहित प्रस्तुत की जाए। साथ ही वृक्षारोपण की अद्यतन स्थिति की जानकारी फोटोग्राफ्स सहित प्रस्तुत की जाए।
4. विगत वर्षों में किए गए उत्खनन की वास्तविक मात्रा की जानकारी खनिज विभाग से प्रमाणित करा कर प्रस्तुत की जाए।
5. सी.ई.आर. (Corporate Environment Responsibility) हेतु विस्तृत प्रस्ताव पूर्ण विवरण के साथ प्रस्तुत किया जाए।
6. परियोजना प्रस्तावक को उपरोक्त समस्त पूर्ण जानकारी / दस्तावेज (अद्यतन फोटोग्राफ्स) के साथ प्रस्तुतीकरण दिये जाने हेतु निर्देशित किया जाए।

तदानुसार परियोजना प्रस्तावक को एस.ई.ए.सी., छत्तीसगढ़ के ज्ञापन दिनांक 22/02/2021 द्वारा प्रस्तुतीकरण हेतु सूचित किया गया।

(ब) समिति की 360वीं बैठक दिनांक 01/03/2021:

प्रस्तुतीकरण हेतु श्री विजय चौहान, अधिकृत प्रतिनिधि उपस्थित हुए। समिति द्वारा नस्ती, प्रस्तुत जानकारी का अवलोकन एवं परीक्षण करने पर निम्न स्थिति पाई गई:-

1. ग्राम पंचायत का अनापत्ति प्रमाण पत्र - उत्खनन के संबंध में ग्राम पंचायत अकलसरा का दिनांक 08/09/2006 का अनापत्ति प्रमाण पत्र प्रस्तुत किया गया है।

2. **उत्खनन योजना** – संशोधित क्वारी प्लान प्रस्तुत किया गया है, जो संयुक्त संचालक, संचालनालय, भौमिकी तथा खनिकर्म, नवा रायपुर अटल नगर के ज्ञापन क्रमांक 3912/माईनिंग-2/क्यू.पी./एफ.नं.100/2015 नवा रायपुर अटल नगर, दिनांक 09/09/2020 द्वारा अनुमोदित है।
3. **500 मीटर की परिधि में स्थित खदान** – कार्यालय कलेक्टर (खनिज शाखा), जिला-जांजगीर-चांपा के ज्ञापन क्रमांक/2173/ख.लि./नं.क./2020 जांजगीर, दिनांक 18/09/2020 के अनुसार आवेदित खदान से 500 मीटर के भीतर अवस्थित 1 खदान, क्षेत्रफल 4.469 हेक्टेयर है।
4. **200 मीटर की परिधि में स्थित सार्वजनिक क्षेत्र/संरचनाएँ** – कार्यालय कलेक्टर (खनिज शाखा), जिला-जांजगीर-चांपा के ज्ञापन क्रमांक/2174/ख. लि./नं.क./2020 जांजगीर, दिनांक 18/09/2020 द्वारा जारी प्रमाण पत्र अनुसार उक्त खदान से 200 मीटर की परिधि में कोई भी सार्वजनिक क्षेत्र जैसे धार्मिक स्थल, अस्पताल, स्कूल, पुल, बांध, एनीकट एवं जल आपूर्ति आदि प्रतिबंधित क्षेत्र निर्मित नहीं है।
5. **लीज का विवरण** – यह शासकीय भूमि है। लीड श्री अरविन्द सोनी के नाम पर है। लीड डीड 50 वर्षों अर्थात् दिनांक 20/07/2016 से 19/07/2066 तक की अवधि हेतु वैध है।
6. **डिस्ट्रीक्ट सर्वे रिपोर्ट** – वर्ष 2019 की डिस्ट्रीक्ट सर्वे रिपोर्ट (District Survey Report) की प्रति प्रस्तुत की गई है।
7. **वन विभाग का अनापत्ति प्रमाण पत्र** – कार्यालय वनमण्डलाधिकारी, जांजगीर-चांपा वनमण्डल, चांपा के ज्ञापन क्रमांक/ मा.चि./ 1396/ 2006/ चांपा, दिनांक 13/03/2006 से जारी अनापत्ति प्रमाण पत्र अनुसार आवेदित क्षेत्र वन क्षेत्र की सीमा में नहीं है।
8. **महत्वपूर्ण संरचनाओं की दूरी** – निकटतम आबादी ग्राम-अकलसरा 1 कि.मी., स्कूल ग्राम-अकलसरा 0.75 कि.मी. एवं अस्पताल अकलसरा 1.5 कि.मी. की दूरी पर स्थित है। राष्ट्रीय राजमार्ग 11 कि.मी. एवं राज्यमार्ग 4.4 कि.मी. दूर है। नाला 50 मीटर की दूरी पर है।
9. **पारिस्थितिकीय/जैवविविधता संवेदनशील क्षेत्र** – परियोजना प्रस्तावक द्वारा 10 कि.मी. की परिधि में अंतर्राज्यीय सीमा, राष्ट्रीय उद्यान, अभयारण्य, केन्द्रीय प्रदूषण नियंत्रण बोर्ड द्वारा घोषित क्रिटिकली पॉल्यूटेड एरिया, पारिस्थितिकीय संवेदनशील क्षेत्र या घोषित जैवविविधता क्षेत्र स्थित नहीं होना प्रतिवेदित किया है।
10. **खनन संपदा एवं खनन का विवरण** – जियोलॉजिकल रिजर्व 29,34,075 टन, माईनेबल रिजर्व 16,86,422 टन एवं रिकवरेबल रिजर्व 15,82,797 टन है। लीड की 7.5 मीटर चौड़ी सीमा पट्टी (उत्खनन के लिए प्रतिबंधित क्षेत्र) का क्षेत्रफल 5,870 वर्गमीटर है। ओपन कास्ट मेकेनाईज्ड विधि से उत्खनन किया जाता है। उत्खनन की प्रस्तावित अधिकतम गहराई 30 मीटर है। लीड क्षेत्र में ऊपरी मिट्टी की मोटाई 0.5 मीटर है तथा कुल मात्रा 14,800 घनमीटर है। बेंच की ऊंचाई 3 मीटर एवं चौड़ाई 3 मीटर है। खदान की संभावित आयु 10 वर्ष है। लीड क्षेत्र में क्रशर स्थापित नहीं है। जैक हैमर से ड्रिलिंग एवं ब्लास्टिंग किया

जाता है। खदान में वायु प्रदूषण नियंत्रण हेतु जल का छिड़काव किया जाता है। वर्षवार प्रस्तावित उत्खनन का विवरण निम्नानुसार है:-

वर्ष	प्रस्तावित उत्खनन (टन)
प्रथम	1,20,770
द्वितीय	2,31,921
तृतीय	2,49,020
चतुर्थ	2,40,470
पंचम	1,90,596

आगामी वर्षों का उत्खनन योजना

वर्ष	प्रस्तावित उत्खनन (टन)
छटवे	1,56,396
सातवे	1,40,720
आठवे	1,22,553
नौवे	99,751
दसवे	30,400

11. पूर्व में जारी पर्यावरणीय स्वीकृति संबंधी विवरण:-

- पूर्व में डोलोमाईट खदान खसरा क्रमांक 1263/1, कुल क्षेत्रफल-4.047 हेक्टेयर, क्षमता- 17,500 टन प्रतिवर्ष हेतु पर्यावरणीय स्वीकृति राज्य स्तर पर्यावरण समाघात निर्धारण प्राधिकरण, छत्तीसगढ़ द्वारा दिनांक 16/03/2016 को जारी की गई।
- पूर्व में जारी पर्यावरणीय स्वीकृति के शर्तों के पालन में की गई कार्यवाही की जानकारी प्रस्तुत नहीं की गई है।
- निर्धारित शर्तानुसार वृक्षारोपण नहीं किया गया है।
- कार्यालय कलेक्टर (खनि शाखा), जिला-जांजगीर-चांपा के ज्ञापन क्रमांक 5582/ख.लि./2021 जांजगीर, दिनांक 27/02/2021 द्वारा विगत वर्षों में किये गये उत्खनन की जानकारी निम्नानुसार है:-

वर्ष	उत्पादन (टन)
2016-17	11,000
2017-18	15,500
2018-19	15,000
2019-20	16,000

- परियोजना प्रस्तावक द्वारा प्रस्तुतीकरण के दौरान बताया गया है कि ई.आई.ए. तैयार किये जाने हेतु बेसलाईन डाटा कलेक्शन दिनांक 22/12/2020 से दिनांक 31/03/2021 तक किया जायेगा, जिसे समिति द्वारा मान्य किया गया।
- माननीय एन.जी.टी., प्रिंसिपल बेंच, नई दिल्ली द्वारा सत्येंद्र पाण्डेय विरुद्ध भारत सरकार, पर्यावरण, वन और जलवायु परिवर्तन मंत्रालय, नई दिल्ली एवं अन्य (ओरिजनल एप्लिकेशन नं. 186 ऑफ 2016 एवं अन्य) में दिनांक 13/09/2018 को पारित आदेश में मुख्य रूप से निम्नानुसार निर्देशित किया गया है:-

- Providing for EIA, EMP and therefore, Public consultation for all areas from 5 to 25 ha. falling under category B-2 at par with category B-1 by

SEAC / SEIAA as well as for cluster situation where ever it is not provided.

- b) If a cluster or an individual lease size exceed 5 ha. EIA / EMP be made applicable in the process of grant of prior environment clearance.

समिति द्वारा विचार विमर्श उपरांत सर्वसम्मति से निम्नानुसार निर्णय लिया गया:-

1. कार्यालय कलेक्टर (खनिज शाखा), जिला-जांजगीर-चांपा के ज्ञापन क्रमांक/2173/ख.लि./नं.क./2020 जांजगीर, दिनांक 18/09/2020 के अनुसार आवेदित खदान से 500 मीटर के भीतर अवस्थित 1 खदान, क्षेत्रफल 4.469 हेक्टेयर है। आवेदित खदान (ग्राम-अकलसरा) का रकबा 4.047 हेक्टेयर है। इस प्रकार आवेदित खदान (ग्राम-अकलसरा) को मिलाकर कुल रकबा 8.516 हेक्टेयर है। खदान की सीमा से 500 मीटर की परिधि में स्वीकृत/संचालित खदानों का कुल क्षेत्रफल 5 हेक्टेयर से अधिक का क्लस्टर निर्मित होने के कारण यह खदान 'बी1' श्रेणी की मानी गयी।
2. समिति द्वारा विचार विमर्श उपरांत सर्वसम्मति से प्रकरण 'बी1' केटेगरी का होने के कारण भारत सरकार, पर्यावरण, वन और जलवायु परिवर्तन मंत्रालय द्वारा अप्रैल, 2015 में प्रकाशित स्टैण्डर्ड टर्म्स ऑफ रिफरेंस (टीओआर) फॉर ई.आई.ए. /ई.एम.पी. रिपोर्ट फॉर प्रोजेक्ट्स/एक्टिविटीज रिक्वायरिंग इन्वायरमेंट क्लीयरेंस अण्डर ई.आई.ए. नोटिफिकेशन, 2006 में वर्णित श्रेणी 1(ए) का स्टैण्डर्ड टीओआर (लोक सुनवाई सहित) नॉन कोल माईनिंग प्रोजेक्ट्स हेतु निम्न अतिरिक्त टीओआर के साथ जारी किये जाने की अनुशंसा की गई:-
 - i. Project proponent shall submit the Common Environment Management Plan.
 - ii. Project proponent shall submit NOC for usage of water.
 - iii. Project proponent shall submit blasting permission from DGMS.
 - iv. Project proponent shall submit top soil managment & incorporate the details in the EIA report.
 - v. Project proponent shall submit certified compliance report for Environment Clearance from Integrated Regional Office, Ministry of Environment, Forest and Climate Change, Raipur.
 - vi. Project proponent shall submit CER proposals with details of works alongwith their estimates including land cost.

राज्य स्तर पर्यावरण समाघात निर्धारण प्राधिकरण (एस.ई.आई.ए.ए.), छत्तीसगढ़ को तदानुसार सूचित किया जाए।

2. मेसर्स श्री आनंद कुमार सिंघल (पम्पापुर आर्डिनरी स्टोन क्वारी माईन), ग्राम-पम्पापुर, तहसील व जिला-सूरजपुर (सचिवालय का नस्ती क्रमांक 1501)

ऑनलाईन आवेदन - प्रपोजल नम्बर - एसआईए /सीजी /एमआईएन /191026/2021, दिनांक 02/01/2021।

प्रस्ताव का विवरण – यह पूर्व से संचालित साधारण पत्थर (गौण खनिज) खदान है। खदान ग्राम-पम्पापुर, तहसील व जिला-सूरजपुर स्थित खसरा क्रमांक 1634, कुल क्षेत्रफल-1.922 हेक्टेयर में है। खदान की आवेदित उत्खनन क्षमता-47,263.5 टन (17,505 घनमीटर) प्रतिवर्ष है।

बैठकों का विवरण –

(अ) समिति की 355वीं बैठक दिनांक 27/01/2021:

समिति द्वारा प्रकरण की नस्ती एवं प्रस्तुत जानकारी का परीक्षण तथा तत्समय सर्वसम्मति से निम्नानुसार निर्णय लिया गया था:-

1. भू-संबंधी दस्तावेज की पठनीय प्रति प्रस्तुत की जाए।
2. पूर्व में आवेदित स्थल पर खनन हेतु राज्य स्तर पर्यावरण समाघात निर्धारण प्राधिकरण (एस.ई.आई.ए.ए.), छत्तीसगढ़ अथवा जिला स्तरीय पर्यावरण समाघात निर्धारण प्राधिकरण (डी.ई.आई.ए.ए.), छत्तीसगढ़ द्वारा पर्यावरणीय स्वीकृति दी गई हो, तो पूर्व में जारी पर्यावरणीय स्वीकृति की प्रति एवं अधिरोपित शर्तों के पालन में की गई कार्यवाही की जानकारी फोटोग्राफ्स सहित प्रस्तुत की जाए। साथ ही वृक्षारोपण की अद्यतन स्थिति की जानकारी फोटोग्राफ्स सहित प्रस्तुत की जाए।
3. विगत वर्षों में किए गए उत्खनन की वास्तविक मात्रा की जानकारी खनिज विभाग से प्रमाणित करा कर प्रस्तुत की जाए।
4. सी.ई.आर. (Corporate Environment Responsibility) हेतु विस्तृत प्रस्ताव पूर्ण विवरण के साथ प्रस्तुत किया जाए।
5. परियोजना प्रस्तावक को उपरोक्त समस्त पूर्ण जानकारी / दस्तावेज (अद्यतन फोटोग्राफ्स) के साथ प्रस्तुतीकरण दिये जाने हेतु निर्देशित किया जाए।

तदनुसार परियोजना प्रस्तावक को एस.ई.ए.सी., छत्तीसगढ़ के ज्ञापन दिनांक 22/02/2021 द्वारा प्रस्तुतीकरण हेतु सूचित किया गया।

(ब) समिति की 360वीं बैठक दिनांक 01/03/2021:

प्रस्तुतीकरण हेतु श्री पवन कुमार वर्मा, अधिकृत प्रतिनिधि उपस्थित हुए। समिति द्वारा नस्ती, प्रस्तुत जानकारी का अवलोकन एवं परीक्षण करने पर निम्न स्थिति पाई गई:-

1. ग्राम पंचायत का अनापत्ति प्रमाण पत्र – उत्खनन के संबंध में ग्राम पंचायत पम्पापुर का दिनांक 01/06/2014 का अनापत्ति प्रमाण पत्र प्रस्तुत किया गया है।
2. उत्खनन योजना – संशोधित क्वारी प्लान, इन्व्हायरोमेंट मेनेजमेंट प्लान एण्ड क्वारी क्लोजर प्लान प्रस्तुत किया गया है, जो खनि अधिकारी, जिला-सूरजपुर के ज्ञापन क्रमांक 3457/खनिज/2017 सूरजपुर, दिनांक 07/11/2017 द्वारा अनुमोदित है।
3. 500 मीटर की परिधि में स्थित खदान – कार्यालय कलेक्टर (खनिज शाखा), जिला-सूरजपुर के ज्ञापन क्रमांक/670/खनिज/2020 सूरजपुर, दिनांक 18/09/2020 के अनुसार आवेदित खदान से 500 मीटर के भीतर अवस्थित 2 खदानें, क्षेत्रफल 2.54 हेक्टेयर है।
4. 200 मीटर की परिधि में स्थित सार्वजनिक क्षेत्र/संरचनाए – कार्यालय कलेक्टर (खनिज शाखा), जिला-सूरजपुर के ज्ञापन क्रमांक/ 671/ खनिज/

2020 सूरजपुर, दिनांक 18/09/2020 द्वारा जारी प्रमाण पत्र अनुसार उक्त खदान से 200 मीटर की परिधि में कोई भी सार्वजनिक क्षेत्र जैसे मंदिर, मस्जिद, मरघट, अस्पताल, स्कूल, पुल, बांध, एनीकट एवं जल आपूर्ति आदि प्रतिबंधित क्षेत्र निर्मित नहीं है।

5. **लीज का विवरण** – यह शासकीय भूमि है। लीड श्री आनंद कुमार सिंघल के नाम पर है। लीड डीड 20 वर्षों अर्थात् दिनांक 16/09/1996 से 15/09/2016 तक की अवधि हेतु थी। तत्पश्चात् लीड डीड में 10 वर्षों की, दिनांक 16/09/2016 से 15/09/2026 तक की अवधि वृद्धि की गई है।
6. **डिस्ट्रीक्ट सर्वे रिपोर्ट** – वर्ष 2019 की डिस्ट्रीक्ट सर्वे रिपोर्ट (District Survey Report) की प्रति प्रस्तुत की गई है।
7. **वन विभाग का अनापत्ति प्रमाण पत्र** – कार्यालय वनमण्डलाधिकारी, सूरजपुर वनमण्डल, सूरजपुर के ज्ञापन क्रमांक/मा.चि./3575 सूरजपुर, दिनांक 11/09/2020 से जारी अनापत्ति प्रमाण पत्र अनुसार आवेदित क्षेत्र वन क्षेत्र की सीमा से 1.5 कि.मी. की दूरी पर है।
8. **महत्वपूर्ण संरचनाओं की दूरी** – निकटतम आबादी ग्राम-पम्पापुर 0.325 कि. मी., स्कूल ग्राम-पम्पापुर 1.5 कि.मी. एवं अस्पताल सूरजपुर 3.5 कि.मी. की दूरी पर स्थित है। राष्ट्रीय राजमार्ग 3.5 कि.मी. एवं राज्यमार्ग 2.5 कि.मी. दूर है।
9. **पारिस्थितिकीय/जैवविविधता संवेदनशील क्षेत्र** – परियोजना प्रस्तावक द्वारा 10 कि.मी. की परिधि में अंतर्राज्यीय सीमा, राष्ट्रीय उद्यान, अभयारण्य, केन्द्रीय प्रदूषण नियंत्रण बोर्ड द्वारा घोषित क्रिटिकली पॉल्युटेड एरिया, पारिस्थितिकीय संवेदनशील क्षेत्र या घोषित जैवविविधता क्षेत्र स्थित नहीं होना प्रतिवेदित किया है।
10. **खनन संपदा एवं खनन का विवरण** – माईनिंग प्लान अनुसार जियोलॉजिकल रिजर्व 10,20,434 टन, माईनेबल रिजर्व 5,25,157 टन एवं रिकवरेबल रिजर्व 4,72,641 टन है। लीड की 7.5 मीटर चौड़ी सीमा पट्टी (उत्खनन के लिए प्रतिबंधित क्षेत्र) का क्षेत्रफल 4,552 वर्गमीटर है। ओपन कास्ट सेमी मेकेनाईज्ड विधि से उत्खनन किया जाता है। उत्खनन की प्रस्तावित अधिकतम गहराई 12 मीटर है। लीड क्षेत्र में ऊपरी मिट्टी की मोटाई 0.5 मीटर है तथा कुल मात्रा 771.25 घनमीटर है। इस मिट्टी को सीमा पट्टी (7.5 मीटर) में फैलाकर वृक्षारोपण के लिए उपयोग किया जाता है। बेंच की ऊंचाई 3 मीटर एवं चौड़ाई 3 मीटर है। खदान की संभावित आयु 10 वर्ष है। लीड क्षेत्र में क्रशर स्थापित नहीं है। जैक हैमर से ड्रिलिंग एवं ब्लास्टिंग किया जाता है। खदान में वायु प्रदूषण नियंत्रण हेतु जल का छिड़काव किया जाता है। वर्षवार प्रस्तावित उत्खनन का विवरण निम्नानुसार है:-

वर्ष	प्रस्तावित उत्खनन (टन)
प्रथम	47,266
द्वितीय	47,320
तृतीय	47,267
चतुर्थ	47,263
पंचम	47,263

आगामी वर्षों का उत्खनन योजना

वर्ष	प्रस्तावित उत्खनन (टन)
छटवे	47,335
सातवे	47,263
आठवे	47,131
नौवे	46,898
दसवे	47,635

नोट: तालिका में दशमलव के बाद के अंकों को राउण्डऑफ किया गया है।

11. **जल आपूर्ति** – परियोजना हेतु आवश्यक जल की मात्रा 6.96 घनमीटर प्रतिदिन होगी। जल की आपूर्ति ग्राम पंचायत द्वारा टैंकर के माध्यम से की जाएगी। इस बाबत ग्राम पंचायत का अनापत्ति प्रमाण पत्र प्रस्तुत किया जाएगा।
12. **वृक्षारोपण कार्य** – लीज क्षेत्र की सीमा में चारों ओर 7.5 मीटर की पट्टी में 300 नग वृक्षारोपण किया जाना बताया गया। शेष 900 नग वृक्षारोपण जून, 2021 तक पूर्ण किया जाएगा। इस प्रकार सीमा में चारों ओर 7.5 मीटर की पट्टी में कुल 1,200 नग वृक्षारोपण किया जाएगा।
13. **पूर्व में जारी पर्यावरणीय स्वीकृति संबंधी विवरण:-**
 - i. पूर्व में पत्थर खदान खसरा क्रमांक 1634, कुल क्षेत्रफल-1.922 हेक्टेयर, क्षमता-17,505 घनमीटर प्रतिवर्ष हेतु पर्यावरणीय स्वीकृति जिला स्तरीय पर्यावरण समाघात निर्धारण प्राधिकरण, जिला-सूरजपुर द्वारा दिनांक 06/02/2018 को जारी की गई। यह स्वीकृति 3 वर्ष तक की अवधि हेतु जारी की गई थी।
 - ii. पूर्व में जारी पर्यावरणीय स्वीकृति के शर्तों के पालन में की गई कार्यवाही की जानकारी प्रस्तुत की गई है।
 - iii. निर्धारित शर्तानुसार वृक्षारोपण नहीं किया गया है।
 - iv. कार्यालय कलेक्टर (खनिज शाखा), जिला-सूरजपुर के ज्ञापन क्रमांक 683/खनिज/2020, दिनांक 22/09/2020 द्वारा विगत वर्षों में किये गये उत्खनन की जानकारी निम्नानुसार है:-

वर्ष	उत्पादन (घनमीटर)
2014	4,000
2015	20,800
2016	9,600
2017	12,644
2018	16,656
2019	17,500

- v. प्रस्तुतीकरण के दौरान परियोजना प्रस्तावक द्वारा बताया गया कि जनवरी, 2020 से उत्पादन कार्य बंद है।
14. **कॉर्पोरेट पर्यावरणीय दायित्व (C.E.R.)** – परियोजना प्रस्तावक द्वारा सी.ई. आर. (Corporate Environment Responsibility) हेतु समिति के समक्ष विस्तार से चर्चा उपरांत निम्नानुसार विस्तृत प्रस्ताव प्रस्तुत किया गया है:-

Capital Investment (in Lakh Rupees)	Percentage of Capital Investment to be Spent	Amount for CER Activities (in Lakh Rupees)	Amount Proposed & Details for CER Activities (in Lakh Rupees)	
			Particulars	CER Fund Allocation (in Lakh Rupees)
46.46	2%	0.93	Following activities at Government High School, Village – Lanchi	
			Rain Water Harvesting System	0.84
			Plantation	0.11
			Total	0.95

15. माननीय एन.जी.टी., प्रिंसिपल बेंच, नई दिल्ली द्वारा सत्येंद्र पाण्डेय विरुद्ध भारत सरकार, पर्यावरण, वन और जलवायु परिवर्तन मंत्रालय, नई दिल्ली एवं अन्य (ओरिजनल एप्लिकेशन नं. 186 ऑफ 2016 एवं अन्य) में दिनांक 13/09/2018 को पारित आदेश में मुख्य रूप से निम्नानुसार निर्देशित किया गया है:-

a) Providing for EIA, EMP and therefore, Public consultation for all areas from 5 to 25 ha. falling under category B-2 at par with category B-1 by SEAC / SEIAA as well as for cluster situation where ever it is not provided.

b) If a cluster or an individual lease size exceed 5 ha. EIA / EMP be made applicable in the process of grant of prior environment clearance.

समिति द्वारा विचार विमर्श उपरांत सर्वसम्मति से निम्नानुसार निर्णय लिया गया:-

- कार्यालय कलेक्टर (खनिज शाखा), जिला-सूरजपुर के ज्ञापन क्रमांक/670/खनिज/2020 सूरजपुर, दिनांक 18/09/2020 के अनुसार आवेदित खदान से 500 मीटर के भीतर अवस्थित 2 खदानें, क्षेत्रफल 2.54 हेक्टेयर है। आवेदित खदान (ग्राम-पम्पापुर) का रकबा 1.922 हेक्टेयर है। इस प्रकार आवेदित खदान (ग्राम-पम्पापुर) को मिलाकर कुल रकबा 4.46 हेक्टेयर है। खदान की सीमा से 500 मीटर की परिधि में स्वीकृत/संचालित खदानों का कुल क्षेत्रफल 5 हेक्टेयर या उससे कम होने के कारण यह खदान बी-2 श्रेणी की मानी गयी।
- समिति द्वारा विचार विमर्श उपरांत सर्वसम्मति से आवेदक - मेसर्स श्री आनंद कुमार सिंघल (पम्पापुर आर्डिनरी स्टोन क्वारी माईन) की ग्राम-पम्पापुर, तहसील व जिला-सूरजपुर के खसरा क्रमांक 1634 में स्थित साधारण पत्थर (गौण खनिज) खदान, कुल क्षेत्रफल-1.922 हेक्टेयर, क्षमता - 47,263 टन (17,505 घनमीटर) प्रतिवर्ष हेतु परिशिष्ट-01 में वर्णित शर्तों के अधीन पर्यावरणीय स्वीकृति दिए जाने की अनुशंसा की गई।

राज्य स्तर पर्यावरण समाघात निर्धारण प्राधिकरण (एस.ई.आई.ए.ए.), छत्तीसगढ़ को तदानुसार सूचित किया जाए।

3. मेसर्स श्रीमती अल्पा श्रीवास्तव (मेड़ेसरा लाईम स्टोन माईन), ग्राम-मेड़ेसरा, तहसील-धमधा, जिला-दुर्ग (सचिवालय का नस्ती क्रमांक 1488बी)

ऑनलाईन आवेदन - प्रपोजल नम्बर - एसआईए / सीजी / एमआईएन / 58937 / 2019, दिनांक 07 / 12 / 2020। परियोजना प्रस्तावक द्वारा प्रस्तुत ऑनलाईन आवेदन में कमियाँ होने से ज्ञापन दिनांक 29 / 12 / 2020 द्वारा जानकारी प्रस्तुत करने हेतु निर्देशित किया गया। परियोजना प्रस्तावक द्वारा वांछित जानकारी दिनांक 02 / 01 / 2021 को ऑनलाईन प्रस्तुत की गई।

प्रस्ताव का विवरण - यह प्रस्तावित चूना पत्थर (मुख्य खनिज) खदान है। खदान ग्राम-मेड़ेसरा, तहसील-धमधा, जिला-दुर्ग स्थित खसरा क्रमांक 1025 / 1, 1025 / 2, 1026, 1027 / 1, 1027 / 3, 1028 / 1, 1029 / 1, 1029 / 2, 1030 / 1 एवं 1030 / 2, कुल क्षेत्रफल-8.3 हेक्टेयर में प्रस्तावित है। खदान की आवेदित उत्खनन क्षमता-50,000 टन प्रतिवर्ष है।

बैठकों का विवरण -

(अ) समिति की 355वीं बैठक दिनांक 27 / 01 / 2021:

समिति द्वारा प्रकरण की नस्ती एवं प्रस्तुत जानकारी का परीक्षण तथा तत्समय सर्वसम्मति से निम्नानुसार निर्णय लिया गया था:-

1. ग्राम पंचायत के अनापत्ति प्रमाण पत्र की पठनीय प्रति प्रस्तुत की जाए।
2. यदि पूर्व में आवेदित स्थल पर खनन हेतु राज्य स्तर पर्यावरण समाघात निर्धारण प्राधिकरण (एस.ई.आई.ए.ए.), छत्तीसगढ़ अथवा जिला स्तरीय पर्यावरण समाघात निर्धारण प्राधिकरण (डी.ई.आई.ए.ए.), छत्तीसगढ़ द्वारा पर्यावरणीय स्वीकृति दी गई हो, तो पूर्व में जारी पर्यावरणीय स्वीकृति की प्रति एवं अधिरोपित शर्तों के पालन में की गई कार्यवाही की जानकारी फोटोग्राफ्स सहित प्रस्तुत की जाए। साथ ही वृक्षारोपण की अद्यतन स्थिति की जानकारी फोटोग्राफ्स सहित प्रस्तुत की जाए।
3. यदि खदान पूर्व से संचालित है, तो विगत वर्षों में किए गए उत्खनन की वास्तविक मात्रा की जानकारी खनिज विभाग से प्रमाणित करा कर प्रस्तुत की जाए।
4. सी.ई.आर. (Corporate Environment Responsibility) हेतु विस्तृत प्रस्ताव पूर्ण विवरण के साथ प्रस्तुत किया जाए।
5. परियोजना प्रस्तावक को उपरोक्त समस्त पूर्ण जानकारी / दस्तावेज (अद्यतन फोटोग्राफ्स) के साथ प्रस्तुतीकरण दिये जाने हेतु निर्देशित किया जाए।

तदानुसार परियोजना प्रस्तावक को एस.ई.ए.सी., छत्तीसगढ़ के ज्ञापन दिनांक 22 / 02 / 2021 द्वारा प्रस्तुतीकरण हेतु सूचित किया गया।

(ब) समिति की 360वीं बैठक दिनांक 01 / 03 / 2021:

प्रस्तुतीकरण हेतु श्री संजय श्रीवास्तव, अधिकृत प्रतिनिधि उपस्थित हुए। समिति द्वारा नस्ती, प्रस्तुत जानकारी का अवलोकन एवं परीक्षण करने पर निम्न स्थिति पाई गई:-

1. ग्राम पंचायत का अनापत्ति प्रमाण पत्र - उत्खनन के संबंध में ग्राम पंचायत मेड़ेसरा का दिनांक 22 / 07 / 2009 का अनापत्ति प्रमाण पत्र प्रस्तुत किया गया है।

2. **उत्खनन योजना** – माईनिंग प्लान विथ प्रोग्रेसिव माईन क्लोजर प्लान प्रस्तुत किया गया है, जो क्षेत्रीय खान नियंत्रक, भारतीय खान ब्यूरो, जिला-रायपुर के ज्ञापन क्रमांक दुर्ग/चूप./खयो.-1252/2020 क्षे.खान, रायपुर, दिनांक 25/11/2020 द्वारा अनुमोदित है।
3. **500 मीटर की परिधि में स्थित खदान** – कार्यालय कलेक्टर (खनिज शाखा), जिला-दुर्ग के ज्ञापन क्रमांक/3299/खनि.लि.02/खनिज/2020 दुर्ग, दिनांक 21/12/2020 के अनुसार आवेदित खदान से 500 मीटर के भीतर अवस्थित 16 खदानें, क्षेत्रफल 117.35 हेक्टेयर है।
4. **200 मीटर की परिधि में स्थित सार्वजनिक क्षेत्र/संरचनाए** – कार्यालय कलेक्टर (खनिज शाखा), जिला-दुर्ग के ज्ञापन क्रमांक/3299/खनि.लि.02/खनिज/2020 दुर्ग, दिनांक 21/12/2020 द्वारा जारी प्रमाण पत्र अनुसार उक्त खदान से 200 मीटर की परिधि में कोई भी सार्वजनिक क्षेत्र जैसे धार्मिक स्थल, मंदिर, मरघट, अस्पताल, स्कूल, पुल, बांध, एनीकट एवं जल आपूर्ति आदि प्रतिबंधित क्षेत्र निर्मित नहीं है।
5. **एल.ओ.आई. संबंधी विवरण** – एल.ओ.आई. अवर सचिव, छत्तीसगढ़ शासन, खनिज साधन विभाग, महानदी भवन, नवा रायपुर अटल नगर, जिला-रायपुर के ज्ञापन क्रमांक एफ 3-6/2012/12 नवा रायपुर, दिनांक 20/01/2020 द्वारा जारी की गई है।
6. **भू-स्वामित्व** – खसरा क्रमांक 1025/1 श्री कमलेश कुमार, खसरा क्रमांक 1025/2 1027/1, 1027/3 श्रीमती सृष्टि श्रीवास्तव, खसरा क्रमांक 1026 श्री राजकुमार, खसरा क्रमांक 1028/1, 1029/2, 1030/2 श्रीमती पुष्पा चंद्राकर, खसरा क्रमांक 1029/1, 1030/1 श्रीमती अणिमा श्रीवास्तव के नाम पर है। उत्खनन हेतु खसरा क्रमांक 1025/1 श्री कमलेश कुमार एवं खसरा क्रमांक 1026 श्री राजकुमार का सहमति पत्र प्रस्तुत नहीं किया गया है। परियोजना प्रस्तावक द्वारा बताया गया कि वर्तमान में जिन भू-स्वामियों की सहमति प्राप्त नहीं है, उसका उल्लेख खनिज साधन विभाग द्वारा जारी आशय पत्र में किया गया है। उक्त भूमि के उपयोग की सहमति पत्र अथवा खनिज साधन विभाग से जारी प्रमाण पत्र की प्रति ई.आई.ए. रिपोर्ट के साथ प्रस्तुत की जाएगी।
7. **डिस्ट्रीक्ट सर्वे रिपोर्ट** – वर्ष 2019 की डिस्ट्रीक्ट सर्वे रिपोर्ट (District Survey Report) की प्रति प्रस्तुत की गई है।
8. **वन विभाग का अनापत्ति प्रमाण पत्र** – कार्यालय वनमण्डलाधिकारी, दुर्ग वनमण्डल, जिला-दुर्ग के ज्ञापन दिनांक 24/02/2020 द्वारा अनापत्ति प्रमाण पत्र प्रस्तुत किया गया है।
9. **महत्वपूर्ण संरचनाओं की दूरी** – निकटतम आबादी ग्राम-मेड़ेसरा 0.1 कि.मी., स्कूल ग्राम-मेड़ेसरा 1.45 कि.मी. एवं अस्पताल ग्राम-मेड़ेसरा 1.6 कि.मी. की दूरी पर स्थित है। राष्ट्रीय राजमार्ग 19.1 कि.मी. दूर है।
10. **पारिस्थितिकीय/जैवविविधता संवेदनशील क्षेत्र** – परियोजना प्रस्तावक द्वारा 10 कि.मी. की परिधि में अंतर्राज्यीय सीमा, राष्ट्रीय उद्यान, अभयारण्य, केन्द्रीय प्रदूषण नियंत्रण बोर्ड द्वारा घोषित क्रिटिकली पॉल्यूटेड एरिया, पारिस्थितिकीय संवेदनशील क्षेत्र या घोषित जैवविविधता क्षेत्र स्थित नहीं होना प्रतिवेदित किया है।

11. **खनन संपदा एवं खनन का विवरण** – जियोलॉजिकल रिजर्व 14,30,000 टन, एवं माईनेबल रिजर्व 11,27,000 टन है। लीज की 7.5 मीटर चौड़ी सीमा पट्टी (उत्खनन के लिए प्रतिबंधित क्षेत्र) का क्षेत्रफल 10,700 वर्गमीटर है। ओपन कास्ट फुल्ली मेकेनाईज्ड विधि से उत्खनन किया जाएगा। उत्खनन की प्रस्तावित अधिकतम गहराई 35 मीटर है। लीज क्षेत्र में ऊपरी मिट्टी की मोटाई 0.5 मीटर है। बेंच की ऊंचाई 6 मीटर एवं चौड़ाई 6 मीटर है। खदान की संभावित आयु 36 वर्ष है। लीज क्षेत्र में क्रशर स्थापना का प्रस्ताव किया गया है। ड्रिलिंग एवं ब्लास्टिंग किया जाएगा। खदान में वायु प्रदूषण नियंत्रण हेतु जल का छिड़काव किया जाएगा। वर्षवार प्रस्तावित उत्खनन का विवरण निम्नानुसार है:-

वर्ष	प्रस्तावित उत्खनन (टन)
प्रथम	15,015
द्वितीय	25,025
तृतीय	30,060
चतुर्थ	40,049
पंचम	50,001

नोट: तालिका में दशमलव के बाद के अंकों को राउण्डऑफ किया गया है।

12. **जल आपूर्ति** – परियोजना हेतु आवश्यक जल की मात्रा 5 घनमीटर प्रतिदिन होगी। खदान में विभिन्न क्रियाकलापों (जल छिड़काव, वृक्षारोपण) हेतु जल की आपूर्ति आसपास स्थित निष्क्रिय खदानों में एकत्रित जल एवं पेयजल की आपूर्ति बोरवेल के माध्यम से की जाएगी। इस बाबत ग्राम पंचायत का अनापत्ति प्रमाण पत्र प्रस्तुत किया जाएगा।
13. **वृक्षारोपण कार्य** – लीज क्षेत्र की सीमा में चारों ओर 7.5 मीटर की पट्टी में 2515 नग वृक्षारोपण किया जाएगा।
14. **पूर्व में जारी पर्यावरणीय स्वीकृति संबंधी विवरण:-** इस खदान को पूर्व में पर्यावरणीय स्वीकृति जारी नहीं की गई है।
14. परियोजना प्रस्तावक द्वारा प्रस्तुतीकरण के दौरान बताया गया है कि ई.आई.ए. तैयार किये जाने हेतु बेसलाईन डाटा कलेक्शन का कार्य अक्टूबर, 2020 से दिसम्बर, 2020 तक किया गया है। जिसकी सूचना एस.ई.आई.ए.ए., छत्तीसगढ़ को पत्र दिनांक 05/10/2020 के द्वारा दी गई थी। उक्त बेसलाईन डाटा को मान्य किये जाने का अनुरोध किया गया। जिसे समिति द्वारा मान्य किया गया।
15. समिति के संज्ञान में यह तथ्य आया कि प्रस्तुत अनुमोदित माईनिंग प्लान के अनुसार लीज क्षेत्र के 7.5 मीटर की पट्टी में क्रशर की स्थापना प्रस्तावित है। लीज क्षेत्र के 7.5 मीटर की पट्टी में वृक्षारोपण किया जाना आवश्यक है। अतः क्रशर की स्थापना लीज क्षेत्र के 7.5 मीटर की पट्टी को छोड़कर किये जाने बाबत प्रस्ताव एवं तदनुसार रिजर्व की गणना करते हुये संशोधित माईनिंग प्लान प्रस्तुत किया जाना आवश्यक है।
16. उल्लेखनीय है कि भारत सरकार, पर्यावरण, वन एवं जलवायु परिवर्तन मंत्रालय, नई दिल्ली द्वारा नॉन कोल माईनिंग प्रोजेक्ट्स हेतु मानक पर्यावरणीय शर्तें जारी की गई हैं। शर्त क्रमांक VIII (i) के अनुसार:-

"The Project Proponent shall develop greenbelt in 7.5m wide safety zone all along the mine lease boundary as per the guidelines of CPCB in order to

arrest pollution emanating from mining operations within the lease. The whole green belt shall be developed within first 5 years starting from windward side of the active mining area. The development of greenbelt shall be governed as per the EC granted by the Ministry irrespective of the stipulation made in approved mine plan."

उक्त मानक शर्त के अनुसार माईन लीज क्षेत्र के अंदर 7.5 मीटर चौड़े सेफ्टी जोन में वृक्षारोपण किया जाना आवश्यक है।

17. माननीय एन.जी.टी., प्रिंसिपल बेंच, नई दिल्ली द्वारा सत्येंद्र पाण्डेय विरुद्ध भारत सरकार, पर्यावरण, वन और जलवायु परिवर्तन मंत्रालय, नई दिल्ली एवं अन्य (ओरिजनल एप्लिकेशन नं. 186 ऑफ 2016 एवं अन्य) में दिनांक 13/09/2018 को पारित आदेश में मुख्य रूप से निम्नानुसार निर्देशित किया गया है:-

a) Providing for EIA, EMP and therefore, Public consultation for all areas from 5 to 25 ha. falling under category B-2 at par with category B-1 by SEAC / SEIAA as well as for cluster situation where ever it is not provided.

b) If a cluster or an individual lease size exceed 5 ha. EIA / EMP be made applicable in the process of grant of prior environment clearance.

समिति द्वारा विचार विमर्श उपरांत सर्वसम्मति से निम्नानुसार निर्णय लिया गया:-

1. कार्यालय कलेक्टर (खनिज शाखा), जिला-दुर्ग के ज्ञापन क्रमांक/3299/खनि. लि.02/खनिज/2020 दुर्ग, दिनांक 21/12/2020 के अनुसार आवेदित खदान से 500 मीटर के भीतर अवस्थित 16 खदानें, क्षेत्रफल 117.35 हेक्टेयर है। आवेदित खदान (ग्राम-मेड़ेसरा) का रकबा 8.3 हेक्टेयर है। इस प्रकार आवेदित खदान (ग्राम-मेड़ेसरा) को मिलाकर कुल रकबा 125.65 हेक्टेयर है। खदान की सीमा से 500 मीटर की परिधि में स्वीकृत/संचालित खदानों का कुल क्षेत्रफल 5 हेक्टेयर से अधिक का क्लस्टर निर्मित होने के कारण यह खदान 'बी1' श्रेणी की मानी गयी।

2. समिति द्वारा विचार विमर्श उपरांत सर्वसम्मति से प्रकरण 'बी1' केटेगरी का होने के कारण भारत सरकार, पर्यावरण, वन और जलवायु परिवर्तन मंत्रालय द्वारा अप्रैल, 2015 में प्रकाशित स्टैण्डर्ड टर्म्स ऑफ रिफरेंस (टीओआर) फॉर ई.आई.ए. /ई.एम.पी. रिपोर्ट फॉर प्रोजेक्ट्स/एक्टिविटीज रिक्वायरिंग इन्वायरमेंट क्लीयरेंस अण्डर ई.आई.ए. नोटिफिकेशन, 2006 में वर्णित श्रेणी 1(ए) का स्टैण्डर्ड टीओआर (लोक सुनवाई सहित) नॉन कोल माईनिंग प्रोजेक्ट्स हेतु निम्न अतिरिक्त टीओआर के साथ जारी किये जाने की अनुशंसा की गई:-

- i. Project proponent shall submit the Common Environment Management Plan.
- ii. Project proponent shall submit revised approved mining plan incorporating all blocked reserves in calculations & mined out as per instructions of committee.
- iii. Project proponent shall submit land ownership/ agreement copy for land utilization of khasra number 1025/1 and 1026 or necessary document/ certificate for non requirement of consent of land owner from mining department.

- iv. Project proponent shall submit top soil management & incorporate the details in the EIA report.
- v. Project proponent shall submit NOC for usage of water.
- vi. Project proponent shall submit blasting permission from DGMS.
- vii. Project proponent shall submit CER proposals with details of works alongwith their estimates including land cost.

राज्य स्तर पर्यावरण समाघात निर्धारण प्राधिकरण (एस.ई.आई.ए.ए.), छत्तीसगढ़ को तदानुसार सूचित किया जाए।

4. मेसर्स श्री सुनील कुमार अग्रवाल एलएलपी (सोहनपुर आर्डिनरी स्टोन क्वारी), ग्राम-सोहनपुर, तहसील-लैलुंगा, जिला-रायगढ़ (सचिवालय का नस्ती क्रमांक 1502)

ऑनलाईन आवेदन - प्रोजेक्ट नम्बर - एसआईए / सीजी / एमआईएन / 191125 / 2021, दिनांक 03 / 01 / 2021।

प्रस्ताव का विवरण - यह प्रस्तावित साधारण पत्थर (गौण खनिज) खदान है। खदान ग्राम-सोहनपुर, तहसील-लैलुंगा, जिला-रायगढ़ स्थित खसरा क्रमांक 501, कुल क्षेत्रफल-1 हेक्टेयर में प्रस्तावित है। खदान की आवेदित उत्खनन क्षमता-87,549.15 टन प्रतिवर्ष है।

बैठकों का विवरण -

(अ) समिति की 355वीं बैठक दिनांक 27 / 01 / 2021:

समिति द्वारा प्रकरण की नस्ती एवं प्रस्तुत जानकारी का परीक्षण तथा तत्समय सर्वसम्मति से निम्नानुसार निर्णय लिया गया था:-

1. भू-संबंधी दस्तावेज की प्रति प्रस्तुत की जाए।
2. यदि पूर्व में आवेदित स्थल पर खनन हेतु राज्य स्तर पर्यावरण समाघात निर्धारण प्राधिकरण (एस.ई.आई.ए.ए.), छत्तीसगढ़ अथवा जिला स्तरीय पर्यावरण समाघात निर्धारण प्राधिकरण (डी.ई.आई.ए.ए.), छत्तीसगढ़ द्वारा पर्यावरणीय स्वीकृति दी गई हो, तो पूर्व में जारी पर्यावरणीय स्वीकृति की प्रति एवं अधिरोपित शर्तों के पालन में की गई कार्यवाही की जानकारी फोटोग्राफ्स सहित प्रस्तुत की जाए। साथ ही वृक्षारोपण की अद्यतन स्थिति की जानकारी फोटोग्राफ्स सहित प्रस्तुत की जाए।
3. यदि खदान पूर्व से संचालित है, तो विगत वर्षों में किए गए उत्खनन की वास्तविक मात्रा की जानकारी खनिज विभाग से प्रमाणित करा कर प्रस्तुत की जाए।
4. सी.ई.आर. (Corporate Environment Responsibility) हेतु विस्तृत प्रस्ताव पूर्ण विवरण के साथ प्रस्तुत किया जाए।
5. परियोजना प्रस्तावक को उपरोक्त समस्त पूर्ण जानकारी / दस्तावेज (अद्यतन फोटोग्राफ्स) के साथ प्रस्तुतीकरण दिये जाने हेतु निर्देशित किया जाए।

तदानुसार परियोजना प्रस्तावक को एस.ई.ए.सी., छत्तीसगढ़ के ज्ञापन दिनांक 22 / 02 / 2021 द्वारा प्रस्तुतीकरण हेतु सूचित किया गया।

(ब) समिति की 360वीं बैठक दिनांक 01 / 03 / 2021:

प्रस्तुतीकरण हेतु श्री सुरेश अग्रवाल, अधिकृत प्रतिनिधि उपस्थित हुए। समिति द्वारा नस्ती, प्रस्तुत जानकारी का अवलोकन एवं परीक्षण करने पर निम्न स्थिति पाई गई:-

1. **ग्राम पंचायत का अनापत्ति प्रमाण पत्र** - उत्खनन के संबंध में ग्राम पंचायत मोहनपुर का दिनांक 18/08/2020 का अनापत्ति प्रमाण पत्र प्रस्तुत किया गया है।
2. **उत्खनन योजना** - टी.पी. क्वारी प्लान, इन्हायरोमेंट मेनेजमेंट प्लान एण्ड क्वारी क्लोजर प्लान प्रस्तुत किया गया है, जो खनि अधिकारी, जिला-रायगढ़ के ज्ञापन क्रमांक 5720/ख.लि.-2/2020 रायगढ़, दिनांक 21/12/2020 द्वारा अनुमोदित है।
3. **500 मीटर की परिधि में स्थित खदान** - कार्यालय कलेक्टर (खनिज शाखा), जिला-रायगढ़ के ज्ञापन क्रमांक/5312/ख.लि.-2/2020 रायगढ़, दिनांक 30/12/2020 के अनुसार आवेदित खदान से 500 मीटर के भीतर अवस्थित 2 खदानें, क्षेत्रफल 1.39 हेक्टेयर है।
4. **200 मीटर की परिधि में स्थित सार्वजनिक क्षेत्र/संरचनाएँ** - कार्यालय कलेक्टर (खनिज शाखा), जिला-रायगढ़ के ज्ञापन क्रमांक/5313/ख.लि.-2/2020 रायगढ़, दिनांक 30/12/2020 द्वारा जारी प्रमाण पत्र अनुसार उक्त खदान से 200 मीटर की परिधि में कोई भी सार्वजनिक क्षेत्र जैसे धार्मिक स्थल, मंदिर, मस्जिद, मरघट, अस्पताल, स्कूल, पुल, पुलिया, रेल लाईन नहर, स्कूल, बांध, एनीकट एवं जल आपूर्ति आदि प्रतिबंधित क्षेत्र निर्मित नहीं है।
5. **एल.ओ.आई. संबंधी विवरण** - एल.ओ.आई. कार्यालय कलेक्टर (खनि शाखा), जिला-रायगढ़ के ज्ञापन पृ.क्रमांक 4675(अ)/ख.लि.-1/2020 रायगढ़, दिनांक 29/10/2020 द्वारा जारी की गई, जिसकी वैधता जारी दिनांक से 6 माह की अवधि तक है।
6. **भू-स्वामित्व** - भूमि श्री लम्बोदर सिदार के नाम पर है। उत्खनन हेतु सहमति पत्र प्रस्तुत किया गया है।
7. **डिस्ट्रीक्ट सर्वे रिपोर्ट** - वर्ष 2019 की डिस्ट्रीक्ट सर्वे रिपोर्ट (District Survey Report) की प्रति प्रस्तुत की गई है।
8. **वन विभाग का अनापत्ति प्रमाण पत्र** - कार्यालय वनमण्डलाधिकारी, धरमजयगढ़ वनमण्डल, धरमजयगढ़ के ज्ञापन क्रमांक/मा.चि./2020/2310/धरमजयगढ़, दिनांक 24/08/2020 से जारी अनापत्ति प्रमाण पत्र अनुसार आवेदित क्षेत्र वन क्षेत्र की सीमा से 0.7 कि.मी. की दूरी पर है।
9. **महत्वपूर्ण संरचनाओं की दूरी** - निकटतम आबादी ग्राम-सोहनपुर 0.78 कि.मी., स्कूल ग्राम-सोहनपुर 1 कि.मी. एवं अस्पताल लैलुंगा 9.5 कि.मी. की दूरी पर स्थित है। राष्ट्रीय राजमार्ग 23.65 कि.मी. एवं राज्यमार्ग 20.9 कि.मी. दूर है। केलो नदी 0.81 कि.मी. दूर है।
10. **पारिस्थितिकीय/जैवविविधता संवेदनशील क्षेत्र** - परियोजना प्रस्तावक द्वारा 10 कि.मी. की परिधि में अंतर्राज्यीय सीमा, राष्ट्रीय उद्यान, अभयारण्य, केन्द्रीय प्रदूषण नियंत्रण बोर्ड द्वारा घोषित क्रिटिकली पॉल्यूटेड एरिया, पारिस्थितिकीय संवेदनशील क्षेत्र या घोषित जैवविविधता क्षेत्र स्थित नहीं होना प्रतिवेदित किया है।

11. **खनन संपदा एवं खनन का विवरण** – जियोलॉजिकल रिजर्व 3,77,000 टन, माईनेबल रिजर्व 1,83,040 टन एवं रिकवरेबल रिजर्व 1,73,888 टन है। लीज की 7.5 मीटर चौड़ी सीमा पट्टी (उत्खनन के लिए प्रतिबंधित क्षेत्र) का क्षेत्रफल 3,092 वर्गमीटर है। ओपन कास्ट सेमी मेकेनाईज्ड विधि से उत्खनन किया जाएगा। उत्खनन की प्रस्तावित अधिकतम गहराई 15 मीटर है। लीज क्षेत्र में ऊपरी मिट्टी की मोटाई 0.5 मीटर है तथा कुल मात्रा 3,454 घनमीटर है। ऊपरी मिट्टी 2,782.5 घनमीटर को 7.5 मीटर (माईन बाउण्ड्री) क्षेत्र में तथा शेष ऊपरी मिट्टी को स्वयं की समीपस्थ निजी भूमि अथवा सहमति प्राप्त भूमि पर संरक्षित रखने हेतु सक्षम प्राधिकारी से अनुमति उपरांत भंडारित किया जायेगा। इस मिट्टी को सीमा पट्टी (7.5 मीटर) में फैलाकर वृक्षारोपण के लिए उपयोग किया जाएगा। बेंच की ऊंचाई 3 मीटर एवं चौड़ाई 3 मीटर है। खदान की संभावित आयु 2 वर्ष है। लीज क्षेत्र में क्रशर की स्थापना का प्रस्ताव प्रस्तुत नहीं किया गया है। जैक हैमर से ड्रिलिंग एवं ब्लास्टिंग किया जाएगा। खदान में वायु प्रदूषण नियंत्रण हेतु जल का छिड़काव किया जाएगा। वर्षवार प्रस्तावित उत्खनन का विवरण निम्नानुसार है:-

वर्ष	प्रस्तावित उत्खनन (टन)
प्रथम	86,072
द्वितीय	87,549

नोट: तालिका में दशमलव के बाद के अंकों को राउण्डऑफ किया गया है।

12. **जल आपूर्ति** – परियोजना हेतु आवश्यक जल की मात्रा 6.1 घनमीटर प्रतिदिन होगी। जल की आपूर्ति ग्राम पंचायत द्वारा टैंकर के माध्यम से की जाएगी। इस बाबत ग्राम पंचायत का अनापत्ति प्रमाण पत्र प्रस्तुत किया गया है।
13. **वृक्षारोपण कार्य** – लीज क्षेत्र की सीमा में चारों ओर 7.5 मीटर की पट्टी में 618 नग वृक्षारोपण किया जाएगा।
14. **पूर्व में जारी पर्यावरणीय स्वीकृति संबंधी विवरण:-** इस खदान को पूर्व में पर्यावरणीय स्वीकृति जारी नहीं की गई है।
15. **कॉर्पोरेट पर्यावरणीय दायित्व (C.E.R.)** – परियोजना प्रस्तावक द्वारा सी.ई. आर. (Corporate Environment Responsibility) हेतु समिति के समक्ष विस्तार से चर्चा उपरांत निम्नानुसार विस्तृत प्रस्ताव प्रस्तुत किया गया है:-

Capital Investment (in Lakh Rupees)	Percentage of Capital Investment to be Spent	Amount for CER Activities (in Lakh Rupees)	Amount Proposed & Details for CER Activities (in Lakh Rupees)	
			Particulars	CER Fund Allocation (in Lakh Rupees)
19.68	2%	0.4	Following activities at Government Primary School, Village – Mohanpur	
			Rain Water Harvesting System	0.87
			Plantation	0.05
			Total	0.92

16. परियोजना प्रस्तावक द्वारा बताया गया कि लीज क्षेत्र में कुल 182 नग वृक्ष हैं। आवश्यकता अनुसार उक्त वृक्षों की कटाई सक्षम प्राधिकारी से अनुमति उपरांत ही की जाएगी।
17. माननीय एन.जी.टी., प्रिंसिपल बेंच, नई दिल्ली द्वारा सत्येंद्र पाण्डेय विरुद्ध भारत सरकार, पर्यावरण, वन और जलवायु परिवर्तन मंत्रालय, नई दिल्ली एवं अन्य (ओरिजनल एप्लिकेशन नं. 186 ऑफ 2016 एवं अन्य) में दिनांक 13/09/2018 को पारित आदेश में मुख्य रूप से निम्नानुसार निर्देशित किया गया है:-
 - a) Providing for EIA, EMP and therefore, Public consultation for all areas from 5 to 25 ha. falling under category B-2 at par with category B-1 by SEAC / SEIAA as well as for cluster situation where ever it is not provided.
 - b) If a cluster or an individual lease size exceed 5 ha. EIA / EMP be made applicable in the process of grant of prior environment clearance.

समिति द्वारा विचार विमर्श उपरांत सर्वसम्मति से निम्नानुसार निर्णय लिया गया:-

1. कार्यालय कलेक्टर (खनिज शाखा), जिला-रायगढ़ के ज्ञापन क्रमांक/5312/ख. लि.-2/2020 रायगढ़, दिनांक 30/12/2020 के अनुसार आवेदित खदान से 500 मीटर के भीतर अवस्थित 2 खदानें, क्षेत्रफल 1.39 हेक्टेयर है। आवेदित खदान (ग्राम-सोहनपुर) का रकबा 1.0 हेक्टेयर है। इस प्रकार आवेदित खदान (ग्राम-सोहनपुर) को मिलाकर कुल रकबा 2.39 हेक्टेयर है। खदान की सीमा से 500 मीटर की परिधि में स्वीकृत/संचालित खदानों का कुल क्षेत्रफल 5 हेक्टेयर या उससे कम होने के कारण यह खदान बी-2 श्रेणी की मानी गयी।
2. समिति द्वारा विचार विमर्श उपरांत सर्वसम्मति से आवेदक - मेसर्स श्री सुनील कुमार अग्रवाल एलएलपी (सोहनपुर आर्डिनरी स्टोन क्वारी) की ग्राम-सोहनपुर, तहसील-लैलुंगा, जिला-रायगढ़ के खसरा क्रमांक 501 में स्थित साधारण पत्थर (गौण खनिज) खदान, कुल क्षेत्रफल-1 हेक्टेयर, क्षमता - 87,549 टन (2 वर्षों में कुल क्षमता 1,73,621 टन) प्रतिवर्ष हेतु परिशिष्ट-02 में वर्णित शर्तों के अधीन पर्यावरणीय स्वीकृति दिए जाने की अनुशंसा की गई।
3. उत्खनन प्रारंभ करने के पूर्व आवेदक द्वारा क्षेत्र में उपलब्ध मिट्टी 3,454 घनमीटर को सीमा पट्टी 3,092 वर्गमीटर में आवश्यकतानुसार भण्डारण करने के उपरांत अवशेष मिट्टी लगभग 1,362.3 घनमीटर के भण्डारण हेतु सक्षम प्राधिकारी से विधिवत् अनुमति प्राप्त की जाए तथा अनुमति की प्रति एस.ई.आई.ए. ए., छत्तीसगढ़ को प्रेषित की जाए।
4. प्रस्तावित लीज क्षेत्र में आने वाले वृक्षों की यथासंभव कटाई न की जाए। सक्षम प्राधिकारी के अनुमति उपरांत आवश्यकता पड़ने पर ही उक्त वृक्षों की कटाई की जाएगी। वृक्षों को काटे जाने की स्थिति में, काटे गये वृक्षों के 10 गुणा आम एवं अन्य फलदार पौधे स्थानीय ग्राम पंचायत द्वारा निर्धारित स्थान पर रोपित किये जायें तथा इनकी 3 वर्ष तक रख-रखाव की व्यवस्था कर ग्राम पंचायत को सौंपा जाएगा।

राज्य स्तर पर्यावरण समाघात निर्धारण प्राधिकरण (एस.ई.आई.ए.ए.), छत्तीसगढ़ को तदानुसार सूचित किया जाए।

5. मेसर्स कलकसा लाईम स्टोन क्वारी (प्रो.- श्री परेश कुमार), ग्राम-कलकसा, तहसील-खैरागढ़, जिला-राजनांदगांव (सचिवालय का नस्ती क्रमांक 930)

ऑनलाईन आवेदन - प्रपोजल नम्बर - एसआईए / सीजी / एमआईएन / 40346 / 2019, दिनांक 31 / 07 / 2019। परियोजना प्रस्तावक द्वारा प्रस्तुत ऑनलाईन आवेदन में कमियाँ होने से ज्ञापन दिनांक 06 / 10 / 2020 द्वारा जानकारी प्रस्तुत करने हेतु निर्देशित किया गया। परियोजना प्रस्तावक द्वारा वांछित जानकारी दिनांक 04 / 01 / 2021 को ऑनलाईन प्रस्तुत की गई।

प्रस्ताव का विवरण - यह पूर्व से संचालित चूना पत्थर (गौण खनिज) खदान है। खदान ग्राम-कलकसा, तहसील-खैरागढ़, जिला-राजनांदगांव स्थित खसरा क्रमांक 254, कुल क्षेत्रफल-1.214 हेक्टेयर में है। खदान की आवेदित उत्खनन क्षमता-20,000 टन प्रतिवर्ष है।

बैठकों का विवरण -

(अ) समिति की 355वीं बैठक दिनांक 27 / 01 / 2021:

समिति द्वारा प्रकरण की नस्ती एवं प्रस्तुत जानकारी का परीक्षण तथा तत्समय सर्वसम्मति से निम्नानुसार निर्णय लिया गया था:-

1. ग्राम पंचायत के अनापत्ति प्रमाण पत्र की पठनीय प्रति प्रस्तुत की जाए।
2. पूर्व में आवेदित स्थल पर खनन हेतु राज्य स्तर पर्यावरण समाघात निर्धारण प्राधिकरण (एस.ई.आई.ए.ए.), छत्तीसगढ़ अथवा जिला स्तरीय पर्यावरण समाघात निर्धारण प्राधिकरण (डी.ई.आई.ए.ए.), छत्तीसगढ़ द्वारा पर्यावरणीय स्वीकृति दी गई हो, तो पूर्व में जारी पर्यावरणीय स्वीकृति की प्रति एवं अधिरोपित शर्तों के पालन में की गई कार्यवाही की जानकारी फोटोग्राफ्स सहित प्रस्तुत की जाए। साथ ही वृक्षारोपण की अद्यतन स्थिति की जानकारी फोटोग्राफ्स सहित प्रस्तुत की जाए।
3. विगत वर्षों में किए गए उत्खनन की वास्तविक मात्रा की जानकारी खनिज विभाग से प्रमाणित करा कर प्रस्तुत की जाए।
4. सी.ई.आर. (Corporate Environment Responsibility) हेतु विस्तृत प्रस्ताव पूर्ण विवरण के साथ प्रस्तुत किया जाए।
5. परियोजना प्रस्तावक को उपरोक्त समस्त पूर्ण जानकारी / दस्तावेज (अद्यतन फोटोग्राफ्स) के साथ प्रस्तुतीकरण दिये जाने हेतु निर्देशित किया जाए।

तदानुसार परियोजना प्रस्तावक को एस.ई.ए.सी., छत्तीसगढ़ के ज्ञापन दिनांक 22 / 02 / 2021 द्वारा प्रस्तुतीकरण हेतु सूचित किया गया।

(ब) समिति की 360वीं बैठक दिनांक 01 / 03 / 2021:

प्रस्तुतीकरण हेतु श्री जितेन्द्र जोगेवार, अधिकृत प्रतिनिधि उपस्थित हुए। समिति द्वारा नस्ती, प्रस्तुत जानकारी का अवलोकन एवं परीक्षण करने पर निम्न स्थिति पाई गई:-

1. ग्राम पंचायत का अनापत्ति प्रमाण पत्र - उत्खनन के संबंध में ग्राम पंचायत बल्देवपुर का दिनांक 31 / 08 / 2005 का अनापत्ति प्रमाण पत्र प्रस्तुत किया गया है।
2. उत्खनन योजना - क्वारी प्लान (विथ इन्व्हायरोमेंट मेनेजमेंट प्लान एण्ड क्वारी क्लोजर प्लान) प्रस्तुत किया गया है, जो उप संचालक (ख.प्र.), संचालनालय, भौमिकी तथा खनिकर्म, नवा रायपुर अटल नगर के ज्ञापन क्रमांक खनि02/मा.

प्ल.अनुमोदन/न.क्र05/2019 नवा रायपुर, दिनांक 16/09/2020 द्वारा अनुमोदित है।

3. **500 मीटर की परिधि में स्थित खदान** – कार्यालय कलेक्टर (खनिज शाखा), जिला-राजनांदगांव के ज्ञापन क्रमांक/4266/ख.लि.03/2020 राजनांदगांव, दिनांक 31/10/2020 के अनुसार आवेदित खदान से 500 मीटर के भीतर अवस्थित 13 खदानें, क्षेत्रफल 12.673 हेक्टेयर होना बताया गया है। उक्त प्रमाण पत्र से यह स्पष्ट नहीं हो रहा है कि उक्त खदानों के 500 मीटर के भीतर अन्य खदान है अथवा नहीं? ई.आई.ए. नोटिफिकेशन, 2006 (यथा संशोधित) में परिभाषित क्लस्टर अनुसार “कोई क्लस्टर उस समय बनाया जाएगा, जब एक लीज के परिसरों के बीच दूरी उस सदृश खनिज क्षेत्र में अन्य पट्टे के परिसर से 500 मीटर से कम है।” अर्थात् क्लस्टर हेतु होमोजिनियस मिनरल क्षेत्र में विचाराधीन खदान के लीज सीमा से 500 मीटर के भीतर आने वाले सभी खदानों को शामिल करते हुए तथा इस प्रकार शामिल खदानों के लीज सीमा के 500 मीटर के भीतर आने वाले अन्य सभी खदानों को (क्लस्टर में खदानों को वहाँ तक शामिल किया जाए, जहाँ तक 500 मीटर की दूरी में कोई खदान अवस्थित न हों) शामिल किया जाना चाहिए।
4. **200 मीटर की परिधि में स्थित सार्वजनिक क्षेत्र/संरचनाए** – कार्यालय कलेक्टर (खनि शाखा), जिला-राजनांदगांव के ज्ञापन क्रमांक/1712/ख.लि. 03/2020 राजनांदगांव, दिनांक 10/07/2020 द्वारा जारी प्रमाण पत्र अनुसार उक्त खदान से 200 मीटर की परिधि में कोई भी सार्वजनिक क्षेत्र जैसे धार्मिक स्थल, मंदिर, मस्जिद, मरघट, अस्पताल, स्कूल, पुल, पुलिया, रेल लाईन नहर, स्कूल, बांध, एनीकट एवं जल आपूर्ति आदि प्रतिबंधित क्षेत्र निर्मित नहीं है।
5. **लीज का विवरण** – यह शासकीय भूमि है। पूर्व में लीज श्री परेश कुमार के नाम पर थी। लीज डीड 10 वर्षों अर्थात् दिनांक 03/11/2005 से 02/11/2015 तक की अवधि हेतु थी। प्रस्तुतीकरण के दौरान परियोजना प्रस्तावक द्वारा बताया गया कि उत्खनन कार्य जनवरी, 2015 से बंद होने के कारण खनिज विभाग द्वारा लीज अवधि वृद्धि नहीं की गई। परियोजना प्रस्तावक द्वारा लीज अवधि वृद्धि जारी किये जाने हेतु खनिज साधन विभाग, मंत्रालय से समक्ष अपील प्रस्तुत किया गया। जिस पर सचिव, खनिज साधन विभाग के ज्ञापन दिनांक 12/05/2020 द्वारा निर्देश जारी किया गया कि पर्यावरणीय स्वीकृति एवं संशोधित माईनिंग प्लान प्राप्त करने उपरांत लीज की अवधि वृद्धि आवेदन पर आगामी कार्यवाही की जायेगी।
6. **डिस्ट्रीक्ट सर्वे रिपोर्ट** – वर्ष 2019 की डिस्ट्रीक्ट सर्वे रिपोर्ट (District Survey Report) की प्रति प्रस्तुत की गई है।
7. **वन विभाग का अनापत्ति प्रमाण पत्र** – कार्यालय वनमण्डलाधिकारी, वनमण्डल, खैरागढ़, जिला-राजनांदगांव के ज्ञापन क्रमांक/मा.चि./न.क्र. 25/2355/खैरागढ़, दिनांक 07/07/2020 से जारी अनापत्ति प्रमाण पत्र अनुसार आवेदित क्षेत्र वन क्षेत्र की सीमा से 4.1 कि.मी. की दूरी पर है।
8. **महत्वपूर्ण संरचनाओं की दूरी** – निकटतम आबादी ग्राम-कलकसा 0.9 कि.मी, स्कूल ग्राम-बल्देवपुर 1.3 कि.मी. एवं अस्पताल खैरागढ़ 7.5 कि.मी. की दूरी पर स्थित है। राष्ट्रीय राजमार्ग 30 कि.मी. एवं राज्यमार्ग 2.2 कि.मी. दूर है।

9. **पारिस्थितिकीय/जैवविविधता संवेदनशील क्षेत्र** – परियोजना प्रस्तावक द्वारा 10 कि.मी. की परिधि में अंतर्राज्जीय सीमा, राष्ट्रीय उद्यान, अभयारण्य, केन्द्रीय प्रदूषण नियंत्रण बोर्ड द्वारा घोषित क्रिटिकली पॉल्यूटेड एरिया, पारिस्थितिकीय संवेदनशील क्षेत्र या घोषित जैवविविधता क्षेत्र स्थित नहीं होना प्रतिवेदित किया है।
10. **खनन संपदा एवं खनन का विवरण** – जियोलॉजिकल रिजर्व 7,28,400 टन, माईनेबल रिजर्व 2,82,156 टन एवं रिकवरेबल रिजर्व 2,58,928 टन है। लीज की 7.5 मीटर चौड़ी सीमा पट्टी (उत्खनन के लिए प्रतिबंधित क्षेत्र) का क्षेत्रफल 3,198 वर्गमीटर है। ओपन कास्ट सेमी मेकेनाईज्ड विधि से उत्खनन किया जाता है। उत्खनन की प्रस्तावित अधिकतम गहराई 30 मीटर है। लीज क्षेत्र में ऊपरी मिट्टी की मोटाई 0.5 मीटर है तथा कुल मात्रा 9,000 घनमीटर है। बेंच की ऊंचाई 1.5 मीटर एवं चौड़ाई 1.5 मीटर है। खदान की संभावित आयु 13 वर्ष है। लीज क्षेत्र में क्रशर स्थापित नहीं है एवं इसकी स्थापना का प्रस्ताव नहीं किया गया है। जैक हैमर से ड्रिलिंग एवं ब्लास्टिंग किया जाता है। खदान में वायु प्रदूषण नियंत्रण हेतु जल का छिड़काव किया जाता है। वर्षवार प्रस्तावित उत्खनन का विवरण निम्नानुसार है:-

वर्ष	प्रस्तावित उत्खनन (टन)
प्रथम	20,000
द्वितीय	20,000
तृतीय	20,000
चतुर्थ	20,000
पंचम	20,000

11. **जल आपूर्ति** – परियोजना हेतु आवश्यक जल की मात्रा 8 घनमीटर प्रतिदिन होगी। खदान में विभिन्न क्रियाकलापों (जल छिड़काव, वृक्षारोपण) हेतु जल की आपूर्ति आसपास स्थित निष्क्रिय खदानों में एकत्रित जल एवं पेयजल की आपूर्ति बोरवेल से की जाती है। इस बाबत भू-जल की उपयोगिता हेतु अनुमति सेन्ट्रल ग्राउण्ड वॉटर अथॉरिटी से लिया जाना आवश्यक है।
12. **पूर्व में जारी पर्यावरणीय स्वीकृति संबंधी विवरण:-** इस खदान को पूर्व में पर्यावरणीय स्वीकृति जारी नहीं की गई है।
13. **खदान की 7.5 मीटर की चौड़ी सीमा पट्टी में उत्खनन** – प्रस्तुतीकरण के दौरान परियोजना प्रस्तावक द्वारा बताया गया कि लीज क्षेत्र के चारों ओर 7.5 मीटर की सीमा पट्टी का कुल क्षेत्रफल 3,198 वर्गमीटर क्षेत्र है, जिसमें से कुछ भाग उत्खनित है। परियोजना प्रस्तावक द्वारा समिति को बताया गया कि उपरोक्त पूर्व से उत्खनित क्षेत्र को पुनःभराव कर वृक्षारोपण का कार्य कर किया जाएगा। अतः उपरोक्त का समावेश कर, संशोधित माईनिंग प्लान प्रस्तुत किया जाना आवश्यक है।
14. **उल्लेखनीय है कि भारत सरकार, पर्यावरण, वन एवं जलवायु परिवर्तन मंत्रालय, नई दिल्ली द्वारा नॉन कोल माईनिंग प्रोजेक्ट्स हेतु मानक पर्यावरणीय शर्तें जारी की गई हैं। शर्त क्रमांक VIII (i) के अनुसार:-**

“The Project Proponent shall develop greenbelt in 7.5m wide safety zone all along the mine lease boundary as per the guidelines of CPCB in order to arrest pollution emanating from mining operations within the lease. The

whole green belt shall be developed within first 5 years starting from windward side of the active mining area. The development of greenbelt shall be governed as per the EC granted by the Ministry irrespective of the stipulation made in approved mine plan."

उक्त मानक शर्त के अनुसार माईन लीज क्षेत्र के अंदर 7.5 मीटर चौड़े सेफ्टी जोन में वृक्षारोपण किया जाना आवश्यक है।

15. माननीय एन.जी.टी., प्रिंसिपल बेंच, नई दिल्ली द्वारा सत्येंद्र पाण्डेय विरुद्ध भारत सरकार, पर्यावरण, वन और जलवायु परिवर्तन मंत्रालय, नई दिल्ली एवं अन्य (ओरिजनल एप्लिकेशन नं. 186 ऑफ 2016 एवं अन्य) में दिनांक 13/09/2018 को पारित आदेश में मुख्य रूप से निम्नानुसार निर्देशित किया गया है:-

- a) Providing for EIA, EMP and therefore, Public consultation for all areas from 5 to 25 ha. falling under category B-2 at par with category B-1 by SEAC / SEIAA as well as for cluster situation where ever it is not provided.
- b) If a cluster or an individual lease size exceed 5 ha. EIA / EMP be made applicable in the process of grant of prior environment clearance.

समिति द्वारा विचार विमर्श उपरांत सर्वसम्मति से निम्नानुसार निर्णय लिया गया:-

1. कार्यालय कलेक्टर (खनिज शाखा), जिला-राजनांदगांव के ज्ञापन क्रमांक/4266/ख.लि.03/2020 राजनांदगांव, दिनांक 31/10/2020 के अनुसार आवेदित खदान से 500 मीटर के भीतर अवस्थित 13 खदानें, क्षेत्रफल 12.673 हेक्टेयर है। आवेदित खदान (ग्राम-कलकसा) का रकबा 1.214 हेक्टेयर है। इस प्रकार आवेदित खदान (ग्राम-कलकसा) को मिलाकर कुल रकबा 13.887 हेक्टेयर है। खदान की सीमा से 500 मीटर की परिधि में स्वीकृत/संचालित खदानों का कुल क्षेत्रफल 5 हेक्टेयर से अधिक का क्लस्टर निर्मित होने के कारण यह खदान 'बी1' श्रेणी की मानी गयी।
2. माईन लीज क्षेत्र के चारों ओर 7.5 मीटर चौड़े सेफ्टी जोन के कुछ भाग में किये गये उत्खनन के कारण इस क्षेत्र के उपचारी उपायों (Remedial Measures) के संबंध में तथा लीज क्षेत्र के अंदर माईनिंग क्रियाकलापों के कारण उत्पन्न प्रदूषण नियंत्रण हेतु आवश्यक उपायों यथा वृक्षारोपण आदि के लिये समुचित उपायों बाबत संचालक, संचालनालय, भौमिकी तथा खनिकर्म, इंद्रावती भवन, नवा रायपुर अटल नगर, जिला - रायपुर (छत्तीसगढ़) से जानकारी प्राप्त की जाए।
3. समिति द्वारा विचार विमर्श उपरांत सर्वसम्मति से प्रकरण 'बी1' केटेगरी का होने के कारण भारत सरकार, पर्यावरण, वन और जलवायु परिवर्तन मंत्रालय द्वारा अप्रैल, 2015 में प्रकाशित स्टैण्डर्ड टर्म्स ऑफ रिफरेंस (टीओआर) फॉर ई.आई.ए. /ई.एम.पी. रिपोर्ट फॉर प्रोजेक्ट्स/एक्टिविटीज रिक्वायरिंग इन्वायरमेंट क्लीयरेंस अण्डर ई.आई.ए. नोटिफिकेशन, 2006 में वर्णित श्रेणी 1(ए) का स्टैण्डर्ड टीओआर (लोक सुनवाई सहित) नॉन कोल माईनिंग प्रोजेक्ट्स हेतु निम्न अतिरिक्त टीओआर के साथ जारी किये जाने की अनुशंसा की गई:-
 - i. Project proponent shall inform S.E.A.C. Chhatisgarh before start of monitoring work for preparation of EIA Study Report.

- ii. Project proponent shall submit the Common Environment Management Plan.
- iii. Project proponent shall submit certificate regarding cluster formation within 500 meter radius from the mine, from the concerned department.
- iv. Project proponent shall submit the NOC from CGWA for water usage.
- v. Project proponent shall submit details of previous year wise production and information regarding not operational of mine since 2015 from mining department.
- vi. Project proponent shall submit blasting permission from DGMS.
- vii. Project proponent shall submit top soil management (alongwith its quantity) & incorporate the details in the EIA report.
- viii. Project proponent shall submit layout map earmarking 7.5 meter of mine lease periphery & previously mined out area in safety zone, calculation of mined out area and remedial measures for development of greenbelt in 7.5 meter wide all along the mine lease boundary as per the guidelines of CPCB in order to arrest pollution emanating from mining operations within the lease. Project proponent shall incorporate the remedial measures for mining activity carried out in the past in safety zone and submit the revised approved mining plan accordingly.
- ix. Project proponent shall complete the restoration of 7.5 meter width of mine lease periphery & do plantation within three months and incorporate the details alongwith photographs in the EIA report.
- x. Project proponent shall submit CER proposals with details of works alongwith their estimates including land cost.

राज्य स्तर पर्यावरण समाघात निर्धारण प्राधिकरण (एस.ई.आई.ए.ए.), छत्तीसगढ़ को तदानुसार सूचित किया जाए।

6. मेसर्स श्रीमती साधना जायसवाल (बुढ़ाडांड ब्रिक्स अर्थ क्ले क्वारी माईन एण्ड फिक्स चिमनी ब्रिक्स प्लांट), ग्राम-बुढ़ाडांड, तहसील-प्रतापपुर, जिला-सूरजपुर (सचिवालय का नस्ती क्रमांक 1469)

ऑनलाईन आवेदन - प्रपोजल नम्बर - एसआईए/ सीजी/ एमआईएन/ 183875/2020, दिनांक 19/11/2020। परियोजना प्रस्तावक द्वारा प्रस्तुत ऑनलाईन आवेदन में कमियाँ होने से ज्ञापन दिनांक 29/12/2020 द्वारा जानकारी प्रस्तुत करने हेतु निर्देशित किया गया। परियोजना प्रस्तावक द्वारा वांछित जानकारी दिनांक 04/01/2021 को ऑनलाईन प्रस्तुत की गई।

प्रस्ताव का विवरण - यह प्रस्तावित मिट्टी उत्खनन (गौण खनिज) खदान एवं फिक्स चिमनी ईट उत्पादन इकाई है। खदान ग्राम-बुढ़ाडांड, तहसील-प्रतापपुर, जिला-सूरजपुर स्थित पार्ट ऑफ खसरा क्रमांक 530, कुल क्षेत्रफल - 1.05 हेक्टेयर में से 1 हेक्टेयर में प्रस्तावित है। खदान की आवेदित उत्खनन क्षमता - 1,380 घनमीटर प्रतिवर्ष है।

बैठकों का विवरण -

(अ) समिति की 355वीं बैठक दिनांक 27/01/2021:

समिति द्वारा प्रकरण की नस्ती एवं प्रस्तुत जानकारी का परीक्षण तथा तत्समय सर्वसम्मति से निम्नानुसार निर्णय लिया गया था:-

1. यदि पूर्व में आवेदित स्थल पर खनन हेतु राज्य स्तर पर्यावरण समाघात निर्धारण प्राधिकरण (एस.ई.आई.ए.ए.), छत्तीसगढ़ अथवा जिला स्तरीय पर्यावरण समाघात निर्धारण प्राधिकरण (डी.ई.आई.ए.ए.), छत्तीसगढ़ द्वारा पर्यावरणीय स्वीकृति दी गई हो, तो पूर्व में जारी पर्यावरणीय स्वीकृति की प्रति एवं अधिरोपित शर्तों के पालन में की गई कार्यवाही की जानकारी फोटोग्राफ्स सहित प्रस्तुत की जाए। साथ ही वृक्षारोपण की अद्यतन स्थिति की जानकारी फोटोग्राफ्स सहित प्रस्तुत की जाए।
2. यदि खदान पूर्व से संचालित है, तो विगत वर्षों में किए गए उत्खनन की वास्तविक मात्रा की जानकारी खनिज विभाग से प्रमाणित करा कर प्रस्तुत की जाए।
3. सी.ई.आर. (Corporate Environment Responsibility) हेतु विस्तृत प्रस्ताव पूर्ण विवरण के साथ प्रस्तुत किया जाए।
4. परियोजना प्रस्तावक को उपरोक्त समस्त पूर्ण जानकारी / दस्तावेज (अद्यतन फोटोग्राफ्स) के साथ प्रस्तुतीकरण दिये जाने हेतु निर्देशित किया जाए।

तदनुसार परियोजना प्रस्तावक को एस.ई.ए.सी., छत्तीसगढ़ के ज्ञापन दिनांक 22/02/2021 द्वारा प्रस्तुतीकरण हेतु सूचित किया गया।

(ब) समिति की 360वीं बैठक दिनांक 01/03/2021:

प्रस्तुतीकरण हेतु श्री सत्येन्द्र कुमार, अधिकृत प्रतिनिधि उपस्थित हुए। समिति द्वारा नस्ती, प्रस्तुत जानकारी का अवलोकन एवं परीक्षण करने पर निम्न स्थिति पाई गई:-

1. **ग्राम पंचायत का अनापत्ति प्रमाण पत्र** - उत्खनन के संबंध में ग्राम पंचायत बुढाडांड का दिनांक 20/08/2019 का अनापत्ति प्रमाण पत्र प्रस्तुत किया गया है।
2. **उत्खनन योजना** - क्वारी प्लान एलांग विथ क्वारी क्लोजर प्लान प्रस्तुत किया गया है, जो खनि अधिकारी, जिला-कोरिया के ज्ञापन पृ.क्रमांक 3422-23/खनिज/खलि.2/2020, कोरिया बैकुण्ठपुर, दिनांक 05/11/2020 द्वारा अनुमोदित है।
3. **500 मीटर की परिधि में स्थित खदान** - कार्यालय कलेक्टर (खनि शाखा), जिला-सूरजपुर के ज्ञापन क्रमांक 989/खनिज/2020 सूरजपुर, दिनांक 24/11/2020 के अनुसार आवेदित खदान से 500 मीटर के भीतर अवस्थित अन्य खदानों की संख्या निरंक है।
4. **200 मीटर की परिधि में स्थित सार्वजनिक क्षेत्र/संरचनाएँ** - कार्यालय कलेक्टर (खनि शाखा), जिला-सूरजपुर के ज्ञापन क्रमांक 989/खनिज/2020 सूरजपुर, दिनांक 24/11/2020 द्वारा जारी प्रमाण पत्र अनुसार उक्त खदान से 200 मीटर की परिधि में कोई भी सार्वजनिक क्षेत्र जैसे धार्मिक स्थल, मंदिर, मस्जिद, मरघट, अस्पताल, स्कूल, पुल, बांध, एनीकट एवं जल आपूर्ति आदि प्रतिबंधित क्षेत्र निर्मित नहीं है।
5. **एल.ओ.आई. संबंधी विवरण** - एल.ओ.आई. कार्यालय कलेक्टर (खनिज शाखा), जिला-सूरजपुर के ज्ञापन क्रमांक 710/गौण खनिज/न.क्र.

01/2020-21 सूरजपुर, दिनांक 01/10/2020 द्वारा जारी की गई, जिसकी वैधता जारी दिनांक से 1 वर्ष की अवधि तक है।

6. **भू-स्वामित्व** – भूमि श्री संतोषी प्रसाद जायसवाल के नाम पर है। उत्खनन हेतु भूमि स्वामी का सहमति पत्र प्रस्तुत किया गया है।
7. **डिस्ट्रीक्ट सर्वे रिपोर्ट** – वर्ष 2019 की डिस्ट्रीक्ट सर्वे रिपोर्ट (District Survey Report) की प्रति प्रस्तुत की गई है।
8. **वन विभाग का अनापत्ति प्रमाण पत्र** – कार्यालय वनमण्डलाधिकारी, सूरजपुर वनमण्डल, जिला-सूरजपुर के ज्ञापन क्रमांक/मा.चि./1460 सूरजपुर, दिनांक 21/05/2020 को जारी अनापत्ति प्रमाण पत्र अनुसार आवेदित क्षेत्र वन क्षेत्र से 3 कि.मी. की दूरी पर है।
9. **महत्वपूर्ण संरचनाओं की दूरी** – निकटतम आबादी ग्राम-बुढ़ाडांड एवं स्कूल ग्राम-बुढ़ाडांड 4 कि.मी. की दूरी पर स्थित है। राष्ट्रीय राजमार्ग 22.3 कि.मी. एवं राज्यमार्ग 8 कि.मी. दूर है। नाला 0.7 कि.मी. एवं बंकी नदी 10 कि.मी. दूर है।
10. **पारिस्थितिकीय/जैवविविधता संवेदनशील क्षेत्र** – परियोजना प्रस्तावक द्वारा 10 कि.मी. की परिधि में अंतर्राज्जीय सीमा, राष्ट्रीय उद्यान, अभयारण्य, केन्द्रीय प्रदूषण नियंत्रण बोर्ड द्वारा घोषित क्रिटिकली पॉल्यूटेड एरिया, पारिस्थितिकीय संवेदनशील क्षेत्र या घोषित जैवविविधता क्षेत्र स्थित नहीं होना प्रतिवेदित किया है।
11. **खनन संपदा एवं खनन का विवरण** – जियोलॉजिकल रिजर्व 20,000 घनमीटर, माईनेबल रिजर्व 14,380 घनमीटर एवं रिकवरेबल रिजर्व 13,661 घनमीटर है। लीज की 1 मीटर चौड़ी सीमा पट्टी (उत्खनन के लिए प्रतिबंधित क्षेत्र) का क्षेत्रफल 814 वर्गमीटर है। ओपन कास्ट मैनुअल विधि से उत्खनन की जाएगी। उत्खनन की प्रस्तावित अधिकतम गहराई 2 मीटर है। बेंच की ऊंचाई 1 मीटर एवं चौड़ाई 1 मीटर है। लीज क्षेत्र के भीतर 0.2 हेक्टेयर में क्षेत्र ईंट निर्माण हेतु भट्ठा (किल्न) प्रस्तावित है, जिसकी फिक्स चिमनी की ऊंचाई 33 मीटर होगी। ईंट निर्माण हेतु मिट्टी के साथ 33 प्रतिशत फलाई ऐश का उपयोग की जाएगी। खदान की संभावित आयु 20 वर्ष है। एक लाख ईंट निर्माण हेतु 10 टन कोयला की आवश्यकता होगी। खदान में वायु प्रदूषण नियंत्रण हेतु जल का छिड़काव किया जाएगा। अनुमोदित माईनिंग प्लान अनुसार वर्षवार प्रस्तावित उत्खनन का विवरण निम्नानुसार है:-

वर्ष	प्रस्तावित उत्खनन (घनमीटर)	ईंट उत्पादन (नग)
प्रथम	600	5,40,000
द्वितीय	600	5,40,000
तृतीय	600	5,40,000
चतुर्थ	680	6,12,000
पंचम	680	6,12,000
षष्ठम	680	6,12,000
सप्तम	810	7,29,000
अष्टम	810	7,29,000
नवम	920	8,28,000
दशम	920	8,28,000

12. **जल आपूर्ति** – परियोजना हेतु आवश्यक जल की मात्रा 5 घनमीटर प्रतिदिन होगी। खदान में विभिन्न क्रियाकलापों (जल छिड़काव, वृक्षारोपण) हेतु जल की आपूर्ति आसपास स्थित निष्क्रिय खदानों में एकत्रित जल एवं पेयजल की आपूर्ति द्यूब वेल से की जाएगी।
13. **वृक्षारोपण कार्य** – लीज क्षेत्र की सीमा में चारों ओर 1 मीटर की पट्टी में 204 नग वृक्षारोपण किया जाएगा।
14. **पूर्व में जारी पर्यावरणीय स्वीकृति संबंधी विवरण:-** इस खदान को पूर्व में पर्यावरणीय स्वीकृति जारी नहीं की गई है।
15. **कॉर्पोरेट पर्यावरणीय दायित्व (C.E.R.)** – परियोजना प्रस्तावक द्वारा सी.ई. आर. (Corporate Environment Responsibility) हेतु समिति के समक्ष विस्तार से चर्चा उपरांत निम्नानुसार विस्तृत प्रस्ताव प्रस्तुत किया गया है:-

Capital Investment (in Lakh Rupees)	Percentage of Capital Investment to be Spent	Amount for CER Activities (in Lakh Rupees)	Amount Proposed & Details for CER Activities (in Lakh Rupees)	
			Particulars	CER Fund Allocation (in Lakh Rupees)
24	2%	0.54	Following activities at Government Primary School, Village – Dhenki nala, Budhadand	
			Rain Water Harvesting System	0.60
			Potable Drinking Water Facility	0.16
			Total	0.76

16. परियोजना प्रस्तावक द्वारा बताया गया कि लीज का पार्ट ऑफ खसरा क्रमांक 530 है, जबकि आवेदन में त्रुटिवश पार्ट ऑफ खसरा क्रमांक 350 का उल्लेख हो गया है। इसी प्रकार आवेदन में ईट उत्पादन क्षमता – 920 टन (6,12,000 नग) प्रतिवर्ष का उल्लेख नहीं किया गया है। जबकि माईनिंग प्लान में उक्त का समावेश किया गया है। अतः आवेदन में पार्ट ऑफ खसरा क्रमांक 530, क्षमता – 920 टन (6,12,000 नग) प्रतिवर्ष हेतु मान्य किये जाने का अनुरोध किया गया है, जिसे समिति द्वारा मान्य किया गया है।
17. समिति के संज्ञान में यह तथ्य आया कि परियोजना प्रस्तावक द्वारा आवेदन के साथ ऑनलाईन में प्रस्तुत अनुमोदित माईनिंग प्लान एवं प्रस्तुतीकरण के दौरान प्रस्तुत अनुमोदित माईनिंग प्लान में औसतन उत्पादन प्रतिवर्ष एवं अन्य जानकारियों में भिन्नता है। अतः वास्तविक अनुमोदित माईनिंग प्लान के पुष्टिकरण हेतु माईनिंग प्लान के प्रत्येक पृष्ठ में सक्षम प्राधिकारी (खनि अधिकारी) से हस्ताक्षर करा कर, अनुमोदित माईनिंग प्लान प्रस्तुत किया जाना आवश्यक है।

समिति द्वारा विचार विमर्श उपरांत सर्वसम्मति से निर्णय लिया गया कि परियोजना प्रस्तावक को उपरोक्तानुसार अनुमोदित माईनिंग प्लान प्रस्तुत किये जाने हेतु निर्देशित किया जाए।

परियोजना प्रस्तावक को तदानुसार सूचित किया जाए।

7. मेसर्स श्री सुनील कुमार अग्रवाल एलएलपी (बांसजोर आर्डिनरी स्टोन माईन), ग्राम-बांसजोर, तहसील-धरमजयगढ़, जिला-रायगढ़ (सचिवालय का नस्ती क्रमांक 1503)

ऑनलाईन आवेदन - प्रपोजल नम्बर - एसआईए / सीजी / एमआईएन / 191130 / 2021, दिनांक 04 / 01 / 2021।

प्रस्ताव का विवरण - यह प्रस्तावित साधारण पत्थर (गौण खनिज) खदान है। खदान ग्राम-बांसजोर, तहसील-धरमजयगढ़, जिला-रायगढ़ स्थित खसरा क्रमांक 1316 / 1 / क / 8, कुल क्षेत्रफल-2.023 हेक्टेयर में प्रस्तावित है। खदान की आवेदित उत्खनन क्षमता-3,08,099.16 टन प्रतिवर्ष है।

बैठकों का विवरण -

(अ) समिति की 355वीं बैठक दिनांक 27 / 01 / 2021:

समिति द्वारा प्रकरण की नस्ती एवं प्रस्तुत जानकारी का परीक्षण तथा तत्समय सर्वसम्मति से निम्नानुसार निर्णय लिया गया था:-

1. वन विभाग के अनापत्ति प्रमाण पत्र की प्रति प्रस्तुत की जाए।
2. यदि पूर्व में आवेदित स्थल पर खनन हेतु राज्य स्तर पर्यावरण समाघात निर्धारण प्राधिकरण (एस.ई.आई.ए.ए.), छत्तीसगढ़ अथवा जिला स्तरीय पर्यावरण समाघात निर्धारण प्राधिकरण (डी.ई.आई.ए.ए.), छत्तीसगढ़ द्वारा पर्यावरणीय स्वीकृति दी गई हो, तो पूर्व में जारी पर्यावरणीय स्वीकृति की प्रति एवं अधिरोपित शर्तों के पालन में की गई कार्यवाही की जानकारी फोटोग्राफ्स सहित प्रस्तुत की जाए। साथ ही वृक्षारोपण की अद्यतन स्थिति की जानकारी फोटोग्राफ्स सहित प्रस्तुत की जाए।
3. यदि खदान पूर्व से संचालित है, तो विगत वर्षों में किए गए उत्खनन की वास्तविक मात्रा की जानकारी खनिज विभाग से प्रमाणित करा कर प्रस्तुत की जाए।
4. सी.ई.आर. (Corporate Environment Responsibility) हेतु विस्तृत प्रस्ताव पूर्ण विवरण के साथ प्रस्तुत किया जाए।
5. परियोजना प्रस्तावक को उपरोक्त समस्त पूर्ण जानकारी / दस्तावेज (अद्यतन फोटोग्राफ्स) के साथ प्रस्तुतीकरण दिये जाने हेतु निर्देशित किया जाए।

तदानुसार परियोजना प्रस्तावक को एस.ई.ए.सी., छत्तीसगढ़ के ज्ञापन दिनांक 22 / 02 / 2021 द्वारा प्रस्तुतीकरण हेतु सूचित किया गया।

(ब) समिति की 360वीं बैठक दिनांक 01 / 03 / 2021:

प्रस्तुतीकरण हेतु श्री सुरेश अग्रवाल, अधिकृत प्रतिनिधि उपस्थित हुए। समिति द्वारा नस्ती, प्रस्तुत जानकारी का अवलोकन एवं परीक्षण करने पर निम्न स्थिति पाई गई:-

1. **नगर पंचायत का अनापत्ति प्रमाण पत्र** – उत्खनन के संबंध में नगर पंचायत धरमजयगढ़ का दिनांक 29/07/2020 का अनापत्ति प्रमाण पत्र प्रस्तुत किया गया है।
2. **उत्खनन योजना** – क्वारी प्लान, इन्हायरोमेंट मनेजमेंट प्लान एण्ड क्वारी क्लोजर प्लान प्रस्तुत किया गया है, जो खनि अधिकारी, जिला-रायगढ़ के ज्ञापन क्रमांक 5218/ख.लि.-2/2020 रायगढ़, दिनांक 23/12/2020 द्वारा अनुमोदित है।
3. **500 मीटर की परिधि में स्थित खदान** – कार्यालय कलेक्टर (खनिज शाखा), जिला-रायगढ़ के ज्ञापन क्रमांक 5361/ख.लि.-1/2020 रायगढ़, दिनांक 31/12/2020 के अनुसार आवेदित खदान से 500 मीटर के भीतर अवस्थित अन्य खदानों की संख्या निरंक है।
4. **200 मीटर की परिधि में स्थित सार्वजनिक क्षेत्र/संरचनाएँ** – कार्यालय कलेक्टर (खनिज शाखा), जिला-रायगढ़ के ज्ञापन क्रमांक 5361/ख.लि.-1/2020 रायगढ़, दिनांक 31/12/2020 द्वारा जारी प्रमाण पत्र अनुसार उक्त खदान से 200 मीटर की परिधि में कोई भी सार्वजनिक क्षेत्र जैसे धार्मिक स्थल, मंदिर, मस्जिद, मरघट, अस्पताल, स्कूल, पुल, बांध, एनीकट एवं जल आपूर्ति आदि प्रतिबंधित क्षेत्र निर्मित नहीं है।
5. **एल.ओ.आई. संबंधी विवरण** – एल.ओ.आई. कार्यालय कलेक्टर (खनि शाखा), जिला-रायगढ़ के ज्ञापन क्रमांक 4945/ख.लि.-1/2020 रायगढ़, दिनांक 01/12/2020 द्वारा जारी की गई, जिसकी वैधता जारी दिनांक से 6 माह की अवधि तक है।
6. **भू-स्वामित्व** – भूमि श्री सुखरू के नाम पर है। उत्खनन हेतु भूमि स्वामी का सहमति पत्र प्रस्तुत किया गया है।
7. **डिस्ट्रीक्ट सर्वे रिपोर्ट** – वर्ष 2019 की डिस्ट्रीक्ट सर्वे रिपोर्ट (District Survey Report) की प्रति प्रस्तुत की गई है।
8. **वन विभाग का अनापत्ति प्रमाण पत्र** – कार्यालय उप वन मण्डलाधिकारी, धरमजयगढ़, जिला-रायगढ़ के ज्ञापन क्रमांक/शि.लि./ 2043/ धरमजयगढ़/ 2020, दिनांक 15/10/2020 को जारी अनापत्ति प्रमाण पत्र अनुसार आवेदित क्षेत्र वन क्षेत्र की सीमा से 0.272 कि.मी. की दूरी पर है।
9. **महत्वपूर्ण संरचनाओं की दूरी** – निकटतम आबादी ग्राम-बांसजोर 0.5 कि.मी., स्कूल एवं अस्पताल धरमजयगढ़ 3 कि.मी. की दूरी पर स्थित है। राष्ट्रीय राजमार्ग 24.5 कि.मी. एवं राज्यमार्ग 2.4 कि.मी. दूर है।
10. **पारिस्थितिकीय/जैवविविधता संवेदनशील क्षेत्र** – परियोजना प्रस्तावक द्वारा 10 कि.मी. की परिधि में अंतर्राज्यीय सीमा, राष्ट्रीय उद्यान, अभयारण्य, केन्द्रीय प्रदूषण नियंत्रण बोर्ड द्वारा घोषित क्रिटिकली पॉल्युटेड एरिया, पारिस्थितिकीय संवेदनशील क्षेत्र या घोषित जैवविविधता क्षेत्र स्थित नहीं होना प्रतिवेदित किया है।
11. **खनन संपदा एवं खनन का विवरण** – जियोलॉजिकल रिजर्व 15,64,790 टन, माईनेबल रिजर्व 7,12,848 टन एवं रिकवरेबल रिजर्व 6,77,206 टन है। लीज की 7.5 मीटर चौड़ी सीमा पट्टी (उत्खनन के लिए प्रतिबंधित क्षेत्र) का क्षेत्रफल 4,376 वर्गमीटर है। ओपन कास्ट सेमी मेकेनाईज्ड विधि से उत्खनन किया

जाएगा। उत्खनन की प्रस्तावित अधिकतम गहराई 30 मीटर है। लीज क्षेत्र में ऊपरी मिट्टी की मोटाई 0.25 मीटर है तथा कुल मात्रा 3,963.5 घनमीटर है। माईनिंग प्लान अनुसार उत्खनन के दौरान निकलने वाली ऊपरी मिट्टी 1,965 घनमीटर को 7.5 मीटर (माईन बाउण्ड्री) क्षेत्र में तथा शेष ऊपरी मिट्टी को स्वयं की समीपस्थ निजी भूमि पर संरक्षित रखने हेतु सक्षम प्राधिकारी से अनुमति उपरांत भंडारित किया जायेगा। बेंच की ऊंचाई 3 मीटर एवं चौड़ाई 3 मीटर है। खदान की संभावित आयु 11 वर्ष है। लीज क्षेत्र में क्रशर की स्थापना का प्रस्ताव नहीं किया गया है। जैक हैमर से ड्रिलिंग एवं ब्लास्टिंग किया जाएगा। खदान में वायु प्रदूषण नियंत्रण हेतु जल का छिड़काव किया जाएगा। वर्षवार प्रस्तावित उत्खनन का विवरण निम्नानुसार है:-

वर्ष	प्रस्तावित उत्खनन (टन)
प्रथम	3,08,099
द्वितीय	2,00,233
तृतीय	75,063
चतुर्थ	5,002
पंचम	5,039

आगामी वर्षों का उत्खनन योजना

वर्ष	प्रस्तावित उत्खनन (टन)
छष्टम	5,113
सप्तम	5,187
अष्टम	5,076
नवम	5,113
दशम	5,098

नोट: तालिका में दशमलव के बाद के अंकों को राउण्डऑफ किया गया है।

12. **जल आपूर्ति** – परियोजना हेतु आवश्यक जल की मात्रा 7.74 घनमीटर प्रतिदिन होगी। जल की आपूर्ति ग्राम पंचायत के टैंकर के माध्यम से की जाएगी। जल की आपूर्ति हेतु ग्राम पंचायत का अनापत्ति प्रमाण पत्र प्रस्तुत किया जायेगा।
13. **वृक्षारोपण कार्य** – लीज क्षेत्र की सीमा में चारों ओर 7.5 मीटर की पट्टी में 875 नग वृक्षारोपण किया जाएगा।
14. **पूर्व में जारी पर्यावरणीय स्वीकृति संबंधी विवरण:-** इस खदान को पूर्व में पर्यावरणीय स्वीकृति जारी नहीं की गई है।
15. **कॉर्पोरेट पर्यावरणीय दायित्व (C.E.R.)** – परियोजना प्रस्तावक द्वारा सी.ई. आर. (Corporate Environment Responsibility) हेतु समिति के समक्ष विस्तार से चर्चा उपरांत निम्नानुसार विस्तृत प्रस्ताव प्रस्तुत किया गया है:-

Capital Investment (in Lakh Rupees)	Percentage of Capital Investment to be Spent	Amount for CER Activities (in Lakh Rupees)	Amount Proposed & Details for CER Activities (in Lakh Rupees)	
			Particulars	CER Fund Allocation (in Lakh Rupees)
30.37	2%	0.61	Following activities	at

			Government Primary School, Village – Bansjore
			Rain Water Harvesting System
			0.47
			Running Water Facility
			0.15
			Plantation
			0.05
			Total
			0.67

16. प्रस्तुतीकरण के दौरान परियोजना प्रस्तावक द्वारा बताया गया कि प्रस्तुत फार्म-2 में श्री सुनील कुमार अग्रवाल के स्थान पर त्रुटिवश श्री सुरेश कुमार अग्रवाल अंकित हो गया है। अतः परियोजना प्रस्तावक द्वारा श्री सुनील कुमार अग्रवाल के नाम पर प्रकरण पर आगामी कार्यवाही किये जाने बाबत अनुरोध किया गया है, जिसे समिति द्वारा मान्य किया गया है।
17. परियोजना प्रस्तावक द्वारा बताया गया कि लीज क्षेत्र में कुल 317 नग वृक्ष है। आवश्यकता अनुसार उक्त वृक्षों की कटाई सक्षम प्राधिकारी से अनुमति उपरांत ही की जाएगी।
18. माननीय एन.जी.टी., प्रिंसिपल बेंच, नई दिल्ली द्वारा सत्येंद्र पाण्डेय विरुद्ध भारत सरकार, पर्यावरण, वन और जलवायु परिवर्तन मंत्रालय, नई दिल्ली एवं अन्य (ओरिजनल एप्लिकेशन नं. 186 ऑफ 2016 एवं अन्य) में दिनांक 13/09/2018 को पारित आदेश में मुख्य रूप से निम्नानुसार निर्देशित किया गया है:-
- a) Providing for EIA, EMP and therefore, Public consultation for all areas from 5 to 25 ha. falling under category B-2 at par with category B-1 by SEAC / SEIAA as well as for cluster situation where ever it is not provided.
- b) If a cluster or an individual lease size exceed 5 ha. EIA / EMP be made applicable in the process of grant of prior environment clearance.

समिति द्वारा विचार विमर्श उपरांत सर्वसम्मति से निम्नानुसार निर्णय लिया गया:-

- कार्यालय कलेक्टर (खनिज शाखा), जिला-रायगढ़ के ज्ञापन क्रमांक 5361/ख. लि.-1/2020 रायगढ़, दिनांक 31/12/2020 के अनुसार आवेदित खदान से 500 मीटर के भीतर अवस्थित अन्य खदानों की संख्या निरंक आवेदित खदान (ग्राम-बांसजोर) का रकबा 2.023 हेक्टेयर है। खदान की सीमा से 500 मीटर की परिधि में स्वीकृत/संचालित खदानों का कुल क्षेत्रफल 5 हेक्टेयर या उससे कम होने के कारण यह खदान बी-2 श्रेणी की मानी गयी।
- समिति द्वारा विचार विमर्श उपरांत सर्वसम्मति से आवेदक - मेसर्स श्री सुनील कुमार अग्रवाल एलएलपी (बांसजोर आर्डिनरी स्टोन माईन) की ग्राम-बांसजोर, तहसील-धरमजयगढ़, जिला-रायगढ़ के खसरा क्रमांक 1316/1/क/8 में स्थित साधारण पत्थर (गौण खनिज) खदान, कुल क्षेत्रफल-2.023 हेक्टेयर, क्षमता - 3,08,099 टन प्रतिवर्ष हेतु परिशिष्ट-03 में वर्णित शर्तों के अधीन पर्यावरणीय स्वीकृति दिए जाने की अनुशंसा की गई।

3. उत्खनन प्रारंभ करने के पूर्व आवेदक द्वारा क्षेत्र में उपलब्ध मिट्टी 3,963.5 घनमीटर को सीमा पट्टी 4,376 वर्गमीटर में आवश्यकतानुसार भण्डारण करने के उपरांत अवशेष मिट्टी लगभग 1,998.5 घनमीटर के भण्डारण हेतु सक्षम प्राधिकारी से विधिवत् अनुमति प्राप्त की जाए तथा अनुमति की प्रति एस.ई.आई.ए. ए., छत्तीसगढ़ को प्रेषित की जाए।

4. प्रस्तावित लीज क्षेत्र में आने वाले वृक्षों की यथासंभव कटाई न की जाए। सक्षम प्राधिकारी के अनुमति उपरांत आवश्यकता पड़ने पर ही उक्त वृक्षों की कटाई की जाएगी। वृक्षों को काटे जाने की स्थिति में, काटे गये वृक्षों के 10 गुणा आम एवं अन्य फलदार पौधे स्थानीय ग्राम पंचायत द्वारा निर्धारित स्थान पर रोपित किये जायें तथा इनकी 3 वर्ष तक रख-रखाव की व्यवस्था कर ग्राम पंचायत को सौंपा जाएगा।

राज्य स्तर पर्यावरण समाघात निर्धारण प्राधिकरण (एस.ई.आई.ए.ए.), छत्तीसगढ़ को तदानुसार सूचित किया जाए।

8. मेसर्स श्री सुनील कुमार अग्रवाल एलएलपी (सोहनपुर आर्डिनरी स्टोन क्वारी), ग्राम-सोहनपुर, तहसील-लैलुंगा, जिला-रायगढ़ (सचिवालय का नस्ती क्रमांक 1504)

ऑनलाईन आवेदन - प्रपोजल नम्बर - एसआईए /सीजी /एमआईएन / 191172/2021, दिनांक 04/01/2021।

प्रस्ताव का विवरण - यह प्रस्तावित साधारण पत्थर (गौण खनिज) खदान है। खदान ग्राम-सोहनपुर, तहसील-लैलुंगा, जिला-रायगढ़ स्थित खसरा क्रमांक 506 एवं 508, कुल क्षेत्रफल-1.57 हेक्टेयर में से 1 हेक्टेयर में प्रस्तावित है। खदान की आवेदित उत्खनन क्षमता-1,08,099.55 टन प्रतिवर्ष है।

बैठकों का विवरण -

(अ) समिति की 355वीं बैठक दिनांक 27/01/2021:

समिति द्वारा प्रकरण की नस्ती एवं प्रस्तुत जानकारी का परीक्षण तथा तत्समय सर्वसम्मति से निम्नानुसार निर्णय लिया गया था:-

1. वन विभाग के अनापत्ति प्रमाण पत्र की प्रति प्रस्तुत की जाए।
2. यदि पूर्व में आवेदित स्थल पर खनन हेतु राज्य स्तर पर्यावरण समाघात निर्धारण प्राधिकरण (एस.ई.आई.ए.ए.), छत्तीसगढ़ अथवा जिला स्तरीय पर्यावरण समाघात निर्धारण प्राधिकरण (डी.ई.आई.ए.ए.), छत्तीसगढ़ द्वारा पर्यावरणीय स्वीकृति दी गई हो, तो पूर्व में जारी पर्यावरणीय स्वीकृति की प्रति एवं अधिरोपित शर्तों के पालन में की गई कार्यवाही की जानकारी फोटोग्राफ्स सहित प्रस्तुत की जाए। साथ ही वृक्षारोपण की अद्यतन स्थिति की जानकारी फोटोग्राफ्स सहित प्रस्तुत की जाए।
3. यदि खदान पूर्व से संचालित है, तो विगत वर्षों में किए गए उत्खनन की वास्तविक मात्रा की जानकारी खनिज विभाग से प्रमाणित करा कर प्रस्तुत की जाए।
4. सी.ई.आर. (Corporate Environment Responsibility) हेतु विस्तृत प्रस्ताव पूर्ण विवरण के साथ प्रस्तुत किया जाए।

5. परियोजना प्रस्तावक को उपरोक्त समस्त पूर्ण जानकारी / दस्तावेज (अद्यतन फोटोग्राफ्स) के साथ प्रस्तुतीकरण दिये जाने हेतु निर्देशित किया जाए।

तदनुसार परियोजना प्रस्तावक को एस.ई.ए.सी., छत्तीसगढ़ के ज्ञापन दिनांक 22/02/2021 द्वारा प्रस्तुतीकरण हेतु सूचित किया गया।

(ब) समिति की 360वीं बैठक दिनांक 01/03/2021:

प्रस्तुतीकरण हेतु श्री सुरेश अग्रवाल, अधिकृत प्रतिनिधि उपस्थित हुए। समिति द्वारा नस्ती, प्रस्तुत जानकारी का अवलोकन एवं परीक्षण करने पर निम्न स्थिति पाई गई:—

1. **ग्राम पंचायत का अनापत्ति प्रमाण पत्र** — उत्खनन के संबंध में ग्राम पंचायत मोहनपुर का दिनांक 18/08/2020 का अनापत्ति प्रमाण पत्र प्रस्तुत किया गया है।
2. **उत्खनन योजना** — टी.पी. क्वारी प्लान, इन्व्हायरोमेंट मेनेजमेंट प्लान एण्ड क्वारी क्लोजर प्लान प्रस्तुत किया गया है, जो खनि अधिकारी, जिला-रायगढ़ के ज्ञापन पृ.क्रमांक 5121क्यू/ख.लि.-2/2020 रायगढ़, दिनांक 21/12/2020 द्वारा अनुमोदित है।
3. **500 मीटर की परिधि में स्थित खदान** — कार्यालय कलेक्टर (खनि शाखा), जिला-रायगढ़ के ज्ञापन क्रमांक 5313/उ.प./ख.लि.-2/2020 रायगढ़, दिनांक 30/12/2020 के अनुसार आवेदित खदान से 500 मीटर के भीतर अवस्थित 2 खदानें, क्षेत्रफल 1.39 हेक्टेयर है।
4. **200 मीटर की परिधि में स्थित सार्वजनिक क्षेत्र/संरचनाएँ** — कार्यालय कलेक्टर (खनि शाखा), जिला-रायगढ़ के ज्ञापन क्रमांक 5311/उ.प./ख.लि.-2/2020 रायगढ़, दिनांक 30/12/2020 द्वारा जारी प्रमाण पत्र अनुसार उक्त खदान से 200 मीटर की परिधि में कोई भी सार्वजनिक क्षेत्र जैसे धार्मिक स्थल, मंदिर, मस्जिद, मरघट, गुरुद्वारा, अस्पताल, स्कूल, पुल, बांध, एनीकट एवं जल आपूर्ति आदि प्रतिबंधित क्षेत्र निर्मित नहीं है।
5. **एल.ओ.आई. संबंधी विवरण** — एल.ओ.आई. कार्यालय कलेक्टर (खनि शाखा), जिला-रायगढ़ के ज्ञापन पृ.क्रमांक 4676(आर)/ख.लि.-1/2020 रायगढ़, दिनांक 29/10/2020 द्वारा जारी की गई, जिसकी वैधता जारी दिनांक से 6 माह की अवधि तक है।
6. **भू-स्वामित्व** — भूमि श्री लम्बोदर सिदार नाम पर है। उत्खनन हेतु सहमति पत्र प्रस्तुत किया गया है।
7. **डिस्ट्रीक्ट सर्वे रिपोर्ट** — वर्ष 2019 की डिस्ट्रीक्ट सर्वे रिपोर्ट (District Survey Report) की प्रति प्रस्तुत की गई है।
8. **वन विभाग का अनापत्ति प्रमाण पत्र** — कार्यालय वनमण्डलाधिकारी धरमजयगढ़, वनमंडल धरमजयगढ़, जिला-रायगढ़ के ज्ञापन क्रमांक/मा.चि./2020/1402, दिनांक 06/07/2020 को जारी अनापत्ति प्रमाण पत्र अनुसार आवेदित क्षेत्र वन क्षेत्र की सीमा से 1 कि.मी. की दूरी पर है।
9. **महत्वपूर्ण संरचनाओं की दूरी** — निकटतम आबादी ग्राम-सोहनपुर 0.68 कि.मी., स्कूल ग्राम-सोहनपुर 0.8 कि.मी. एवं अस्पताल लैलूंगा 9.5 कि.मी. की दूरी पर स्थित है। राष्ट्रीय राजमार्ग 23.6 कि.मी. एवं राज्यमार्ग 20.6 कि.मी. दूर है।

10. पारिस्थितिकीय/जैवविविधता संवेदनशील क्षेत्र – परियोजना प्रस्तावक द्वारा 10 कि.मी. की परिधि में अंतर्राज्तीय सीमा, राष्ट्रीय उद्यान, अभयारण्य, केन्द्रीय प्रदूषण नियंत्रण बोर्ड द्वारा घोषित क्रिटिकली पॉल्युटेड एरिया, पारिस्थितिकीय संवेदनशील क्षेत्र या घोषित जैवविविधता क्षेत्र स्थित नहीं होना प्रतिवेदित किया है।
11. खनन संपदा एवं खनन का विवरण – जियोलॉजिकल रिजर्व 4,55,000 टन, माईनेबल रिजर्व 2,27,646 टन एवं रिकवरेबल रिजर्व 2,16,263 टन है। लीज की 7.5 मीटर चौड़ी सीमा पट्टी (उत्खनन के लिए प्रतिबंधित क्षेत्र) का क्षेत्रफल 2,718 वर्गमीटर है। ओपन कास्ट सेमी मेकेनाईज्ड विधि से उत्खनन किया जाएगा। उत्खनन की प्रस्तावित अधिकतम गहराई 18 मीटर है। लीज क्षेत्र में ऊपरी मिट्टी की मोटाई 0.5 मीटर है तथा कुल मात्रा 3.641 घनमीटर है। माईनिंग प्लान अनुसार उत्खनन के दौरान निकलने वाली ऊपरी मिट्टी 2,446 घनमीटर को 7.5 मीटर (माईन बाउण्ड्री) क्षेत्र में तथा शेष ऊपरी मिट्टी को स्वयं की समीपस्थ निजी भूमि पर संरक्षित रखने हेतु सक्षम प्राधिकारी से अनुमति उपरांत भंडारित किया जायेगा। बेंच की ऊंचाई 3 मीटर एवं चौड़ाई 3 मीटर है। खदान की संभावित आयु 2 वर्ष है। लीज क्षेत्र में क्रशर की स्थापना का प्रस्ताव नहीं किया गया है। जैक हैमर से ड्रिलिंग एवं ब्लास्टिंग किया जाएगा। खदान में वायु प्रदूषण नियंत्रण हेतु जल का छिड़काव किया जाएगा। वर्षवार प्रस्तावित उत्खनन का विवरण निम्नानुसार है:-

वर्ष	प्रस्तावित उत्खनन (टन)
प्रथम	1,08,099
द्वितीय	1,07,867

नोट: तालिका में दशमलव के बाद के अंकों को राउण्डऑफ किया गया है।

12. जल आपूर्ति – परियोजना हेतु आवश्यक जल की मात्रा 5.98 घनमीटर प्रतिदिन होगी। जल की आपूर्ति ग्राम पंचायत के टैंकर के माध्यम से की जाएगी। जल की आपूर्ति हेतु ग्राम पंचायत का अनापत्ति प्रमाण पत्र प्रस्तुत किया गया है।
13. वृक्षारोपण कार्य – लीज क्षेत्र की सीमा में चारों ओर 7.5 मीटर की पट्टी में 543 नग वृक्षारोपण किया जाएगा।
14. पूर्व में जारी पर्यावरणीय स्वीकृति संबंधी विवरण:- इस खदान को पूर्व में पर्यावरणीय स्वीकृति जारी नहीं की गई है।
15. कॉर्पोरेट पर्यावरणीय दायित्व (C.E.R.) – परियोजना प्रस्तावक द्वारा सी.ई. आर. (Corporate Environment Responsibility) हेतु समिति के समक्ष विस्तार से चर्चा उपरांत निम्नानुसार विस्तृत प्रस्ताव प्रस्तुत किया गया है:-

Capital Investment (in Lakh Rupees)	Percentage of Capital Investment to be Spent	Amount for CER Activities (in Lakh Rupees)	Amount Proposed & Details for CER Activities (in Lakh Rupees)	
			Particulars	CER Fund Allocation (in Lakh Rupees)
16.68	2%	0.34	Following activities at Government Middle School, Village – Sohanpur	

			Rain Water Harvesting System	0.47
			Plantation	0.05
			Total	0.52

16. परियोजना प्रस्तावक द्वारा बताया गया कि लीज क्षेत्र में कुल 68 नग वृक्ष हैं। आवश्यकता अनुसार उक्त वृक्षों की कटाई सक्षम प्राधिकारी से अनुमति उपरांत ही की जाएगी।
17. माननीय एन.जी.टी., प्रिंसिपल बेंच, नई दिल्ली द्वारा सत्येंद्र पाण्डेय विरुद्ध भारत सरकार, पर्यावरण, वन और जलवायु परिवर्तन मंत्रालय, नई दिल्ली एवं अन्य (ओरिजनल एप्लिकेशन नं. 186 ऑफ 2016 एवं अन्य) में दिनांक 13/09/2018 को पारित आदेश में मुख्य रूप से निम्नानुसार निर्देशित किया गया है:-
- a) Providing for EIA, EMP and therefore, Public consultation for all areas from 5 to 25 ha. falling under category B-2 at par with category B-1 by SEAC / SEIAA as well as for cluster situation where ever it is not provided.
- b) If a cluster or an individual lease size exceed 5 ha. EIA / EMP be made applicable in the process of grant of prior environment clearance.

समिति द्वारा विचार विमर्श उपरांत सर्वसम्मति से निम्नानुसार निर्णय लिया गया:-

- कार्यालय कलेक्टर (खनि शाखा), जिला-रायगढ़ के ज्ञापन क्रमांक 5313/उ.प./ख.लि.-2/2020 रायगढ़, दिनांक 30/12/2020 के अनुसार आवेदित खदान से 500 मीटर के भीतर अवस्थित 2 खदानें, क्षेत्रफल 1.39 हेक्टेयर है। आवेदित खदान (ग्राम-सोहनपुर) का रकबा 1 हेक्टेयर है। इस प्रकार आवेदित खदान (ग्राम-सोहनपुर) को मिलाकर कुल रकबा 2.39 हेक्टेयर है। खदान की सीमा से 500 मीटर की परिधि में स्वीकृत/संचालित खदानों का कुल क्षेत्रफल 5 हेक्टेयर या उससे कम होने के कारण यह खदान बी-2 श्रेणी की मानी गयी।
- समिति द्वारा विचार विमर्श उपरांत सर्वसम्मति से आवेदक - मेसर्स श्री सुनील कुमार अग्रवाल एलएलपी (सोहनपुर आर्डिनरी स्टोन माईन) की ग्राम-सोहनपुर, तहसील-लैलुंगा, जिला-रायगढ़ के खसरा क्रमांक 506 एवं 508 में स्थित साधारण पत्थर (गौण खनिज) खदान, कुल क्षेत्रफल-1 हेक्टेयर, क्षमता - 1,08,099 टन (2 वर्षों में कुल क्षमता 2,15,966 टन) प्रतिवर्ष हेतु परिशिष्ट-04 में वर्णित शर्तों के अधीन पर्यावरणीय स्वीकृति दिए जाने की अनुशंसा की गई।
- उत्खनन प्रारंभ करने के पूर्व आवेदक द्वारा क्षेत्र में उपलब्ध मिट्टी 3.641 घनमीटर को सीमा पट्टी 2,718 वर्गमीटर में आवश्यकतानुसार भण्डारण करने के उपरांत अवशेष मिट्टी लगभग 1,195 घनमीटर के भण्डारण हेतु सक्षम प्राधिकारी से विधिवत् अनुमति प्राप्त की जाए तथा अनुमति की प्रति एस.ई.आई.ए.ए., छत्तीसगढ़ को प्रेषित की जाए।
- प्रस्तावित लीज क्षेत्र में आने वाले वृक्षों की यथासंभव कटाई न की जाए। सक्षम प्राधिकारी के अनुमति उपरांत आवश्यकता पड़ने पर ही उक्त वृक्षों की कटाई की जाएगी। वृक्षों को काटे जाने की स्थिति में, काटे गये वृक्षों के 10 गुणा आम एवं अन्य फलदार पौधे स्थानीय ग्राम पंचायत द्वारा निर्धारित स्थान पर रोपित किये

जायें तथा इनकी 3 वर्ष तक रख-रखाव की व्यवस्था कर ग्राम पंचायत को सौंपा जाएगा।

राज्य स्तर पर्यावरण समाघात निर्धारण प्राधिकरण (एस.ई.आई.ए.ए.), छत्तीसगढ़ को तदानुसार सूचित किया जाए।

9. मेसर्स श्री शिव नारायण (अमड़ी लाईम स्टोन माईन), ग्राम-अमड़ी, तहसील-लुण्ड्रा, जिला-सरगुजा (सचिवालय का नस्ती क्रमांक 1506)

ऑनलाईन आवेदन - प्रपोजल नम्बर - एसआईए / सीजी / एमआईएन / 191251 / 2021, दिनांक 04 / 01 / 2021।

प्रस्ताव का विवरण - यह प्रस्तावित चूना पत्थर (गौण खनिज) खदान है। खदान ग्राम-अमड़ी, तहसील-लुण्ड्रा, जिला-सरगुजा स्थित खसरा क्रमांक 662, 665/2 एवं 665/1, कुल क्षेत्रफल-2 हेक्टेयर में प्रस्तावित है। खदान की आवेदित उत्खनन क्षमता-10,242.19 टन प्रतिवर्ष है।

बैठकों का विवरण -

(अ) समिति की 355वीं बैठक दिनांक 27 / 01 / 2021:

समिति द्वारा प्रकरण की नस्ती एवं प्रस्तुत जानकारी का परीक्षण तथा तत्समय सर्वसम्मति से निम्नानुसार निर्णय लिया गया था:-

1. यदि पूर्व में आवेदित स्थल पर खनन हेतु राज्य स्तर पर्यावरण समाघात निर्धारण प्राधिकरण (एस.ई.आई.ए.ए.), छत्तीसगढ़ अथवा जिला स्तरीय पर्यावरण समाघात निर्धारण प्राधिकरण (डी.ई.आई.ए.ए.), छत्तीसगढ़ द्वारा पर्यावरणीय स्वीकृति दी गई हो, तो पूर्व में जारी पर्यावरणीय स्वीकृति की प्रति एवं अधिरोपित शर्तों के पालन में की गई कार्यवाही की जानकारी फोटोग्राफ्स सहित प्रस्तुत की जाए। साथ ही वृक्षारोपण की अद्यतन स्थिति की जानकारी फोटोग्राफ्स सहित प्रस्तुत की जाए।
2. यदि खदान पूर्व से संचालित है, तो विगत वर्षों में किए गए उत्खनन की वास्तविक मात्रा की जानकारी खनिज विभाग से प्रमाणित करा कर प्रस्तुत की जाए।
3. सी.ई.आर. (Corporate Environment Responsibility) हेतु विस्तृत प्रस्ताव पूर्ण विवरण के साथ प्रस्तुत किया जाए।
4. परियोजना प्रस्तावक को उपरोक्त समस्त पूर्ण जानकारी / दस्तावेज (अद्यतन फोटोग्राफ्स) के साथ प्रस्तुतीकरण दिये जाने हेतु निर्देशित किया जाए।

तदानुसार परियोजना प्रस्तावक को एस.ई.ए.सी., छत्तीसगढ़ के ज्ञापन दिनांक 22 / 02 / 2021 द्वारा प्रस्तुतीकरण हेतु सूचित किया गया।

(ब) समिति की 360वीं बैठक दिनांक 01 / 03 / 2021:

प्रस्तुतीकरण हेतु श्री किशोर कुमार गुप्ता, अधिकृत प्रतिनिधि उपस्थित हुए। समिति द्वारा नस्ती, प्रस्तुत जानकारी का अवलोकन एवं परीक्षण करने पर निम्न स्थिति पाई गई:-

1. ग्राम पंचायत का अनापत्ति प्रमाण पत्र - उत्खनन के संबंध में ग्राम पंचायत अमड़ी का दिनांक 08 / 03 / 2020 का अनापत्ति प्रमाण पत्र प्रस्तुत किया गया है।

2. **उत्खनन योजना** – क्वारी प्लान, इन्डायरोमेंट मेनेजमेंट प्लान एण्ड क्वारी क्लोजर प्लान प्रस्तुत किया गया है, जो उप संचालक, जिला-सरगुजा के ज्ञापन पृ.क्रमांक 2008/खनिज/खलि.3/उत्खनन यो./2020 अम्बिकापुर, दिनांक 23/12/2020 द्वारा अनुमोदित है।
3. **500 मीटर की परिधि में स्थित खदान** – कार्यालय कलेक्टर (खनिज शाखा), जिला-सरगुजा के ज्ञापन क्रमांक/2036/खनिज/खलि.1/20 अम्बिकापुर, दिनांक 28/12/2020 के अनुसार आवेदित खदान से 500 मीटर के भीतर अवस्थित 2 खदानें, क्षेत्रफल 1.68 हेक्टेयर है।
4. **200 मीटर की परिधि में स्थित सार्वजनिक क्षेत्र/संरचनाएँ** – कार्यालय कलेक्टर (खनिज शाखा), जिला-सरगुजा के ज्ञापन क्रमांक/2037/खनिज/खलि.1/20 अम्बिकापुर, दिनांक 28/12/2020 द्वारा जारी प्रमाण पत्र अनुसार उक्त खदान से 200 मीटर की परिधि में कोई भी सार्वजनिक क्षेत्र जैसे धार्मिक स्थल, अस्पताल, स्कूल, पुल, बांध, एनीकट, राष्ट्रीय राजमार्ग, राज्यमार्ग एवं जल आपूर्ति आदि प्रतिबंधित क्षेत्र निर्मित नहीं है।
5. **एल.ओ.आई. संबंधी विवरण** – कार्यालय कलेक्टर सरगुजा (खनिज शाखा), अम्बिकापुर के ज्ञापन क्रमांक/1811/खनिज/ख.लि.1/न.क्र.9/2020 अम्बिकापुर, दिनांक 21/11/2020 द्वारा जारी की गई, जिसकी वैधता जारी दिनांक से 1 वर्ष की अवधि तक है।
6. **भू-स्वामित्व** – भूमि खसरा क्रमांक 662 एवं 665/2 श्री लम्बोदर सिदार तथा खसरा क्रमांक 665/1 श्री किशोर कुमार गुप्ता के नाम पर है। उत्खनन हेतु भूमि स्वामियों का सहमति पत्र प्रस्तुत किया गया है।
7. **डिस्ट्रीक्ट सर्वे रिपोर्ट** – वर्ष 2019 की डिस्ट्रीक्ट सर्वे रिपोर्ट (District Survey Report) की प्रति प्रस्तुत की गई है।
8. **वन विभाग का अनापत्ति प्रमाण पत्र** – कार्यालय वनमण्डलाधिकारी, सरगुजा वनमण्डल, अम्बिकापुर के ज्ञापन क्रमांक/तक.अधि./2349 अम्बिकापुर, दिनांक 23/04/2018 से जारी अनापत्ति प्रमाण पत्र अनुसार आवेदित क्षेत्र वन क्षेत्र की सीमा से 2 कि.मी. की दूरी पर है।
9. **महत्वपूर्ण संरचनाओं की दूरी** – निकटतम आबादी ग्राम-अमड़ी 0.45 कि.मी., स्कूल ग्राम-अमड़ी 0.45 कि.मी. एवं अस्पताल राजपुर 11 कि.मी. की दूरी पर स्थित है। राष्ट्रीय राजमार्ग 9.6 कि.मी. एवं राज्यमार्ग 10.7 कि.मी. दूर है।
10. **पारिस्थितिकीय/जैवविविधता संवेदनशील क्षेत्र** – परियोजना प्रस्तावक द्वारा 10 कि.मी. की परिधि में अंतर्राज्यीय सीमा, राष्ट्रीय उद्यान, अभयारण्य, केन्द्रीय प्रदूषण नियंत्रण बोर्ड द्वारा घोषित क्रिटिकली पॉल्यूटेड एरिया, पारिस्थितिकीय संवेदनशील क्षेत्र या घोषित जैवविविधता क्षेत्र स्थित नहीं होना प्रतिवेदित किया है।
11. **खनन संपदा एवं खनन का विवरण** – जियोलॉजिकल रिजर्व 2,65,625 टन, माईनेबल रिजर्व 1,76,375 टन एवं रिकवरेबल रिजर्व 1,67,556 टन है। लीज की 7.5 मीटर चौड़ी सीमा पट्टी (उत्खनन के लिए प्रतिबंधित क्षेत्र) का क्षेत्रफल 5,400 वर्गमीटर है। ओपन कास्ट सेमी मेकेनाईज्ड विधि से उत्खनन किया जाएगा। उत्खनन की प्रस्तावित अधिकतम गहराई 6 मीटर है। लीज क्षेत्र में ऊपरी मिट्टी की मोटाई 0.5 मीटर है तथा कुल मात्रा 6,150 घनमीटर है।

माईनिंग प्लान अनुसार उत्खनन के दौरान निकलने वाली ऊपरी मिट्टी 2,400 घनमीटर को 7.5 मीटर (माईन बाउण्ड्री) क्षेत्र में तथा शेष ऊपरी मिट्टी को स्वयं की समीपस्थ निजी भूमि पर संरक्षित रखने हेतु सक्षम प्राधिकारी से अनुमति उपरांत भंडारित किया जायेगा। बेंच की ऊंचाई 3 मीटर एवं चौड़ाई 3 मीटर है। खदान की संभावित आयु 17 वर्ष है। लीज क्षेत्र में क्रशर की स्थापना का प्रस्ताव नहीं किया गया है। जैक हैमर से ड्रिलिंग एवं ब्लास्टिंग किया जाएगा। खदान में वायु प्रदूषण नियंत्रण हेतु जल का छिड़काव किया जाएगा। वर्षवार प्रस्तावित उत्खनन का विवरण निम्नानुसार है:-

वर्ष	प्रस्तावित उत्खनन (टन)
प्रथम	9,797
द्वितीय	9,916
तृतीय	10,005
चतुर्थ	10,094
पंचम	10,242

आगामी वर्षों का उत्खनन योजना

वर्ष	प्रस्तावित उत्खनन (टन)
छष्टम	10,153
सप्तम	9,916
अष्टम	10,153
नवम	10,189
दशम	9,975

नोट: तालिका में दशमलव के बाद के अंकों को राउण्डऑफ किया गया है।

- प्रस्तुतीकरण के दौरान परियोजना प्रस्तावक द्वारा बताया गया कि लीज क्षेत्र के भीतर कुछ क्षेत्र पूर्व से उत्खनित है, जिसके अंतर्गत क्षेत्रफल 800 वर्गमीटर में 0.5 मीटर गहराई तक एवं क्षेत्रफल 1,500 वर्गमीटर में 3 मीटर गहराई तक उत्खनन किया गया है, उक्त का समावेश कर, माईनिंग प्लान तैयार किया गया है।
- जल आपूर्ति** - परियोजना हेतु आवश्यक जल की मात्रा 6.9 घनमीटर प्रतिदिन होगी। जल की आपूर्ति ग्राम पंचायत के टैंकर के माध्यम से की जाएगी। जल की आपूर्ति हेतु ग्राम पंचायत का अनापत्ति प्रमाण पत्र प्रस्तुत किया गया है।
- वृक्षारोपण कार्य** - लीज क्षेत्र की सीमा में चारों ओर 7.5 मीटर की पट्टी में 1,080 नग वृक्षारोपण किया जाएगा।
- पूर्व में जारी पर्यावरणीय स्वीकृति संबंधी विवरण:-** इस खदान को पूर्व में पर्यावरणीय स्वीकृति जारी नहीं की गई है।
- कॉर्पोरेट पर्यावरणीय दायित्व (C.E.R.)** - परियोजना प्रस्तावक द्वारा सी.ई. आर. (Corporate Environment Responsibility) हेतु समिति के समक्ष विस्तार से चर्चा उपरांत निम्नानुसार विस्तृत प्रस्ताव प्रस्तुत किया गया है:-

Capital Investment (in Lakh Rupees)	Percentage of Capital Investment to be Spent	Amount for CER Activities (in Lakh)	Amount Proposed & Details for CER Activities (in Lakh Rupees)	
			Particulars	CER Fund

		Rupees)	Allocation (in Lakh Rupees)	
24.92	2%	0.5	Following activities at Government Purve Middle School, Village – Kudar	
			Rain Water Harvesting System	0.67
			Plantation	0.05
			Total	0.72

17. माननीय एन.जी.टी., प्रिंसिपल बेंच, नई दिल्ली द्वारा सत्येंद्र पाण्डेय विरुद्ध भारत सरकार, पर्यावरण, वन और जलवायु परिवर्तन मंत्रालय, नई दिल्ली एवं अन्य (ओरिजनल एप्लिकेशन नं. 186 ऑफ 2016 एवं अन्य) में दिनांक 13/09/2018 को पारित आदेश में मुख्य रूप से निम्नानुसार निर्देशित किया गया है:-

- Providing for EIA, EMP and therefore, Public consultation for all areas from 5 to 25 ha. falling under category B-2 at par with category B-1 by SEAC / SEIAA as well as for cluster situation where ever it is not provided.
- If a cluster or an individual lease size exceed 5 ha. EIA / EMP be made applicable in the process of grant of prior environment clearance.

समिति द्वारा विचार विमर्श उपरांत सर्वसम्मति से निम्नानुसार निर्णय लिया गया:-

- कार्यालय कलेक्टर (खनिज शाखा), जिला-सरगुजा के ज्ञापन क्रमांक/2036/खनिज/खलि.1/20 अम्बिकापुर, दिनांक 28/12/2020 के अनुसार आवेदित खदान से 500 मीटर के भीतर अवस्थित 2 खदानें, क्षेत्रफल 1.68 हेक्टेयर है। आवेदित खदान (ग्राम-अमड़ी) का रकबा 2 हेक्टेयर है। इस प्रकार आवेदित खदान (ग्राम-अमड़ी) को मिलाकर कुल रकबा 3.68 हेक्टेयर है। खदान की सीमा से 500 मीटर की परिधि में स्वीकृत/संचालित खदानों का कुल क्षेत्रफल 5 हेक्टेयर या उससे कम होने के कारण यह खदान बी-2 श्रेणी की मानी गयी।
- समिति द्वारा विचार विमर्श उपरांत सर्वसम्मति से आवेदक - मेसर्स श्री शिव नारायण (अमड़ी लाईम स्टोन माईन) की ग्राम-अमड़ी, तहसील-लुण्ड्रा, जिला-सरगुजा के खसरा क्रमांक 662, 665/2 एवं 665/1 में स्थित चूना पत्थर (गौण खनिज) खदान, कुल क्षेत्रफल-2 हेक्टेयर, क्षमता - 10,242 टन प्रतिवर्ष हेतु परिशिष्ट-05 में वर्णित शर्तों के अधीन पर्यावरणीय स्वीकृति दिए जाने की अनुशंसा की गई।
- उत्खनन प्रारंभ करने के पूर्व आवेदक द्वारा क्षेत्र में उपलब्ध मिट्टी 6,150 घनमीटर को सीमा पट्टी 5,400 वर्गमीटर में आवश्यकतानुसार भण्डारण करने के उपरांत अवशेष मिट्टी लगभग 3,750 घनमीटर के भण्डारण हेतु सक्षम प्राधिकारी से विधिवत् अनुमति प्राप्त की जाए तथा अनुमति की प्रति एस.ई.आई.ए.ए., छत्तीसगढ़ को प्रेषित की जाए।

राज्य स्तर पर्यावरण समाघात निर्धारण प्राधिकरण (एस.ई.आई.ए.ए.), छत्तीसगढ़ को तदानुसार सूचित किया जाए।

10. मेसर्स श्री राजेन्द्र प्रसाद गुप्ता (अमड़ी लाईम स्टोन माईन), ग्राम-अमड़ी, तहसील-लुण्ड्रा, जिला-सरगुजा (सचिवालय का नस्ती क्रमांक 1507)

ऑनलाईन आवेदन - प्रपोजल नम्बर - एसआईए / सीजी / एमआईएन / 191299 / 2021, दिनांक 04 / 01 / 2021।

प्रस्ताव का विवरण - यह प्रस्तावित चूना पत्थर (गौण खनिज) खदान है। खदान ग्राम-अमड़ी, तहसील-लुण्ड्रा, जिला-सरगुजा स्थित खसरा क्रमांक 224 / 1, 224 / 2, 224 / 3 एवं 222 / 2, कुल क्षेत्रफल-1.536 हेक्टेयर में प्रस्तावित है। खदान की आवेदित उत्खनन क्षमता-10,242.19 टन प्रतिवर्ष है।

बैठकों का विवरण -

(अ) समिति की 355वीं बैठक दिनांक 27 / 01 / 2021:

समिति द्वारा प्रकरण की नस्ती एवं प्रस्तुत जानकारी का परीक्षण तथा तत्समय सर्वसम्मति से निम्नानुसार निर्णय लिया गया था:-

1. यदि पूर्व में आवेदित स्थल पर खनन हेतु राज्य स्तर पर्यावरण समाघात निर्धारण प्राधिकरण (एस.ई.आई.ए.ए.), छत्तीसगढ़ अथवा जिला स्तरीय पर्यावरण समाघात निर्धारण प्राधिकरण (डी.ई.आई.ए.ए.), छत्तीसगढ़ द्वारा पर्यावरणीय स्वीकृति दी गई हो, तो पूर्व में जारी पर्यावरणीय स्वीकृति की प्रति एवं अधिरोपित शर्तों के पालन में की गई कार्यवाही की जानकारी फोटोग्राफ्स सहित प्रस्तुत की जाए। साथ ही वृक्षारोपण की अद्यतन स्थिति की जानकारी फोटोग्राफ्स सहित प्रस्तुत की जाए।
2. यदि खदान पूर्व से संचालित है, तो विगत वर्षों में किए गए उत्खनन की वास्तविक मात्रा की जानकारी खनिज विभाग से प्रमाणित करा कर प्रस्तुत की जाए।
3. सी.ई.आर. (Corporate Environment Responsibility) हेतु विस्तृत प्रस्ताव पूर्ण विवरण के साथ प्रस्तुत किया जाए।
4. परियोजना प्रस्तावक को उपरोक्त समस्त पूर्ण जानकारी / दस्तावेज (अद्यतन फोटोग्राफ्स) के साथ प्रस्तुतीकरण दिये जाने हेतु निर्देशित किया जाए।

तदानुसार परियोजना प्रस्तावक को एस.ई.ए.सी., छत्तीसगढ़ के ज्ञापन दिनांक 22 / 02 / 2021 द्वारा प्रस्तुतीकरण हेतु सूचित किया गया।

(ब) समिति की 360वीं बैठक दिनांक 01 / 03 / 2021:

प्रस्तुतीकरण हेतु श्री राजेन्द्र प्रसाद गुप्ता, प्रोपराईटर उपस्थित हुए। समिति द्वारा नस्ती, प्रस्तुत जानकारी का अवलोकन एवं परीक्षण करने पर निम्न स्थिति पाई गई:-

1. **ग्राम पंचायत का अनापत्ति प्रमाण पत्र -** उत्खनन के संबंध में ग्राम पंचायत अमड़ी का दिनांक 08 / 03 / 2020 का अनापत्ति प्रमाण पत्र प्रस्तुत किया गया है।
2. **उत्खनन योजना -** क्वारी प्लान, इन्व्हायरोमेंट मेनेजमेंट प्लान एण्ड क्वारी क्लोजर प्लान प्रस्तुत किया गया है, जो उप संचालक (ख.प्र.), जिला-सरगुजा के

ज्ञापन क्रमांक 2007/खनिज/खलि.3/उत्खनन यो./2020 अम्बिकापुर, दिनांक 23/12/2020 द्वारा अनुमोदित है।

3. **500 मीटर की परिधि में स्थित खदान** – कार्यालय कलेक्टर (खनिज शाखा), जिला-सरगुजा के ज्ञापन क्रमांक/2039/खनिज/खलि.1/20 अम्बिकापुर, दिनांक 28/12/2020 के अनुसार आवेदित खदान से 500 मीटर के भीतर अवस्थित 4 खदानें, क्षेत्रफल 3.379 हेक्टेयर है।
4. **200 मीटर की परिधि में स्थित सार्वजनिक क्षेत्र/संरचनाए** – कार्यालय कलेक्टर (खनिज शाखा), जिला-सरगुजा के ज्ञापन क्रमांक/2038/खनिज/खलि.1/20 अम्बिकापुर, दिनांक 28/12/2020 द्वारा जारी प्रमाण पत्र अनुसार उक्त खदान से 200 मीटर की परिधि में कोई भी सार्वजनिक क्षेत्र जैसे धार्मिक स्थल, अस्पताल, स्कूल, पुल, बांध, एनीकट, राष्ट्रीय राजमार्ग, राज्यमार्ग एवं जल आपूर्ति आदि प्रतिबंधित क्षेत्र निर्मित नहीं है।
5. **एल.ओ.आई. संबंधी विवरण** – एल.ओ.आई. कार्यालय कलेक्टर सरगुजा (खनिज शाखा), अम्बिकापुर के ज्ञापन क्रमांक 1786/खनिज/ख.लि.1/न.क्र. 12/2020 अम्बिकापुर, दिनांक 21/11/2020 द्वारा जारी की गई, जिसकी वैधता जारी दिनांक से 1 वर्ष की अवधि तक है।
6. **भू-स्वामित्व** – भूमि खसरा क्रमांक 224/1 श्री रमेश कुमार, खसरा क्रमांक 224/2 श्री रामेश्वर कुमार, खसरा क्रमांक 224/3 श्री साईनाथ राम एवं खसरा क्रमांक 222/2 श्री जागरनाथ के नाम पर है। उत्खनन हेतु भूमि स्वामियों का सहमति पत्र प्रस्तुत किया गया है।
7. **डिस्ट्रीक्ट सर्वे रिपोर्ट** – वर्ष 2019 की डिस्ट्रीक्ट सर्वे रिपोर्ट (District Survey Report) की प्रति प्रस्तुत की गई है।
8. **वन विभाग का अनापत्ति प्रमाण पत्र** – कार्यालय वनमण्डलाधिकारी, सरगुजा वनमण्डल, अम्बिकापुर के ज्ञापन क्रमांक/तक.अधि./3035 अम्बिकापुर, दिनांक 22/10/2020 से जारी अनापत्ति प्रमाण पत्र अनुसार आवेदित क्षेत्र वन क्षेत्र की सीमा से 5 से 6 कि.मी. की दूरी पर है।
9. **महत्वपूर्ण संरचनाओं की दूरी** – निकटतम आबादी ग्राम-अमड़ी 0.4 कि.मी., स्कूल ग्राम-अमड़ी 0.85 कि.मी. एवं अस्पताल राजपुर 11.6 कि.मी. की दूरी पर स्थित है। राष्ट्रीय राजमार्ग 8.45 कि.मी. एवं राज्यमार्ग 11.5 कि.मी. दूर है।
10. **पारिस्थितिकीय/जैवविविधता संवेदनशील क्षेत्र** – परियोजना प्रस्तावक द्वारा 10 कि.मी. की परिधि में अंतर्राज्यीय सीमा, राष्ट्रीय उद्यान, अभयारण्य, केन्द्रीय प्रदूषण नियंत्रण बोर्ड द्वारा घोषित क्रिटिकली पॉल्युटेड एरिया, पारिस्थितिकीय संवेदनशील क्षेत्र या घोषित जैवविविधता क्षेत्र स्थित नहीं होना प्रतिवेदित किया है।
11. **खनन संपदा एवं खनन का विवरण** – जियोलॉजिकल रिजर्व 2,11,200 टन, माईनेबल रिजर्व 1,46,062 टन एवं रिकवरेबल रिजर्व 1,38,759 टन है। लीज की 7.5 मीटर चौड़ी सीमा पट्टी (उत्खनन के लिए प्रतिबंधित क्षेत्र) का क्षेत्रफल 3,960 वर्गमीटर है। ओपन कास्ट सेमी मेकेनाईज्ड विधि से उत्खनन किया जाएगा। उत्खनन की प्रस्तावित अधिकतम गहराई 6 मीटर है। लीज क्षेत्र में ऊपरी मिट्टी की मोटाई 0.5 मीटर है तथा कुल मात्रा 5,700 घनमीटर है। माईनिंग प्लान अनुसार उत्खनन के दौरान निकलने वाली ऊपरी मिट्टी 1,750

घनमीटर को 7.5 मीटर (माईन बाउण्ड्री) क्षेत्र में तथा शेष ऊपरी मिट्टी को स्वयं की समीपस्थ निजी भूमि पर संरक्षित रखने हेतु सक्षम प्राधिकारी से अनुमति उपरांत भंडारित किया जायेगा। बेंच की ऊंचाई 3 मीटर एवं चौड़ाई 3 मीटर है। खदान की संभावित आयु 14 वर्ष है। लीज क्षेत्र में क्रशर की स्थापना का प्रस्ताव नहीं किया गया है। जैक हैमर से ड्रिलिंग एवं ब्लास्टिंग किया जाएगा। खदान में वायु प्रदूषण नियंत्रण हेतु जल का छिड़काव किया जाएगा। वर्षवार प्रस्तावित उत्खनन का विवरण निम्नानुसार है:-

वर्ष	प्रस्तावित उत्खनन (टन)
प्रथम	9,797
द्वितीय	10,005
तृतीय	9,945
चतुर्थ	10,005
पंचम	10,094

आगामी वर्षों का उत्खनन योजना

वर्ष	प्रस्तावित उत्खनन (टन)
छष्टम	10,242
सप्तम	9,916
अष्टम	10,046
नवम	9,975
दशम	10,153

नोट: तालिका में दशमलव के बाद के अंकों को राउण्डऑफ किया गया है।

12. **जल आपूर्ति** – परियोजना हेतु आवश्यक जल की मात्रा 5.18 घनमीटर प्रतिदिन होगी। जल की आपूर्ति ग्राम पंचायत के टैंकर के माध्यम से की जाएगी। जल की आपूर्ति हेतु ग्राम पंचायत का अनापत्ति प्रमाण पत्र प्रस्तुत किया गया है।
13. **वृक्षारोपण कार्य** – लीज क्षेत्र की सीमा में चारों ओर 7.5 मीटर की पट्टी में 792 नग वृक्षारोपण किया जाएगा।
14. **पूर्व में जारी पर्यावरणीय स्वीकृति संबंधी विवरण:-** इस खदान को पूर्व में पर्यावरणीय स्वीकृति जारी नहीं की गई है।
15. **कॉर्पोरेट पर्यावरणीय दायित्व (C.E.R.)** – परियोजना प्रस्तावक द्वारा सी.ई. आर. (Corporate Environment Responsibility) हेतु समिति के समक्ष विस्तार से चर्चा उपरांत निम्नानुसार विस्तृत प्रस्ताव प्रस्तुत किया गया है:-

Capital Investment (in Lakh Rupees)	Percentage of Capital Investment to be Spent	Amount for CER Activities (in Lakh Rupees)	Amount Proposed & Details for CER Activities (in Lakh Rupees)	
			Particulars	CER Fund Allocation (in Lakh Rupees)
23.31	2%	0.47	Following activities at Government Primary School, Uranwpara, Village – Amdi	
			Rain Water Harvesting	0.49

			System	
			Running water facility	0.15
			Plantation	0.05
			Total	0.69

16. खदान की 7.5 मीटर की चौड़ी सीमा पट्टी में उत्खनन – प्रस्तुतीकरण के दौरान परियोजना प्रस्तावक द्वारा बताया गया कि लीज क्षेत्र के पूर्व दिशा में 7.5 मीटर क्षेत्र के कुछ भाग में लगी हुई अन्य खदान के द्वारा क्षेत्रफल 235 वर्गमीटर में 0.5 मीटर गहराई तक उत्खनन किया जा चुका है। माईनिंग प्लान अनुसार उपरोक्त पूर्व से उत्खनित क्षेत्र को पुनःभराव कर वृक्षारोपण का कार्य किया जाएगा। उक्त कार्य भू-प्रवेश प्राप्ति दिनांक से 3 माह के भीतर पूर्ण किया जाएगा।

17. उल्लेखनीय है कि भारत सरकार, पर्यावरण, वन एवं जलवायु परिवर्तन मंत्रालय, नई दिल्ली द्वारा नॉन कोल माईनिंग प्रोजेक्ट्स हेतु मानक पर्यावरणीय शर्तें जारी की गई हैं। शर्त क्रमांक VIII (i) के अनुसार:-

“The Project Proponent shall develop greenbelt in 7.5m wide safety zone all along the mine lease boundary as per the guidelines of CPCB in order to arrest pollution emanating from mining operations within the lease. The whole green belt shall be developed within first 5 years starting from windward side of the active mining area. The development of greenbelt shall be governed as per the EC granted by the Ministry irrespective of the stipulation made in approved mine plan.”

उक्त मानक शर्त के अनुसार माईन लीज क्षेत्र के अंदर 7.5 मीटर चौड़े सेफ्टी जोन में वृक्षारोपण किया जाना आवश्यक है।

18. माननीय एन.जी.टी., प्रिंसिपल बेंच, नई दिल्ली द्वारा सत्येंद्र पाण्डेय विरुद्ध भारत सरकार, पर्यावरण, वन और जलवायु परिवर्तन मंत्रालय, नई दिल्ली एवं अन्य (ओरिजनल एप्लिकेशन नं. 186 ऑफ 2016 एवं अन्य) में दिनांक 13/09/2018 को पारित आदेश में मुख्य रूप से निम्नानुसार निर्देशित किया गया है:-

a) Providing for EIA, EMP and therefore, Public consultation for all areas from 5 to 25 ha. falling under category B-2 at par with category B-1 by SEAC / SEIAA as well as for cluster situation where ever it is not provided.

b) If a cluster or an individual lease size exceed 5 ha. EIA / EMP be made applicable in the process of grant of prior environment clearance.

समिति द्वारा विचार विमर्श उपरांत सर्वसम्मति से निम्नानुसार निर्णय लिया गया:-

1. कार्यालय कलेक्टर (खनिज शाखा), जिला-सरगुजा के ज्ञापन क्रमांक/2039/खनिज/खलि.1/20 अम्बिकापुर, दिनांक 28/12/2020 के अनुसार आवेदित खदान से 500 मीटर के भीतर अवस्थित 4 खदानें, क्षेत्रफल 3.379 हेक्टेयर है। आवेदित खदान (ग्राम-अमड़ी) का रकबा 1.536 हेक्टेयर है। इस प्रकार आवेदित खदान (ग्राम-अमड़ी) को मिलाकर कुल रकबा 4.915 हेक्टेयर है। खदान की सीमा से 500 मीटर की परिधि में स्वीकृत/संचालित

खदानों का कुल क्षेत्रफल 5 हेक्टेयर या उससे कम होने के कारण यह खदान बी-2 श्रेणी की मानी गयी।

2. समिति द्वारा विचार विमर्श उपरांत सर्वसम्मति से आवेदक – मेसर्स राजेन्द्र प्रसाद गुप्ता (अमड़ी लाईम स्टोन माईन) की ग्राम-अमड़ी, तहसील-लुण्ड्रा, जिला-सरगुजा के खसरा क्रमांक 224/1, 224/2, 224/3 एवं 222/2 में स्थित चूना पत्थर (गौण खनिज) खदान, कुल क्षेत्रफल-1.536 हेक्टेयर, क्षमता – 10,242 टन प्रतिवर्ष हेतु परिशिष्ट-06 में वर्णित शर्तों के अधीन पर्यावरणीय स्वीकृति दिए जाने की अनुशंसा की गई।
 3. उत्खनन प्रारंभ करने के पूर्व आवेदक द्वारा क्षेत्र में उपलब्ध मिट्टी 5,700 घनमीटर को सीमा पट्टी 3,960 वर्गमीटर में आवश्यकतानुसार भण्डारण करने के उपरांत अवशेष मिट्टी लगभग 3,950 घनमीटर के भण्डारण हेतु सक्षम प्राधिकारी से विधिवत् अनुमति प्राप्त की जाए तथा अनुमति की प्रति एस.ई.आई.ए.ए., छत्तीसगढ़ को प्रेषित की जाए।
 4. बिन्दु क्रमांक 16 में दिये गये विवरण अनुसार खदान की सीमा पट्टी में उत्खनित क्षेत्र को पुर्नभराव कर, उसमें वृक्षारोपण कार्य 03 माह में पूर्ण किया जाए। कार्य पूर्ण होने की सूचना एस.ई.आई.ए.ए., छत्तीसगढ़ को प्रेषित की जाए।
- राज्य स्तर पर्यावरण समाघात निर्धारण प्राधिकरण (एस.ई.आई.ए.ए.), छत्तीसगढ़ को तदानुसार सूचित किया जाए।

11. मेसर्स श्री सूरज प्रसाद गुप्ता (कुदर लाईम स्टोन माईन), ग्राम-कुदर, तहसील-लुण्ड्रा, जिला-सरगुजा (सचिवालय का नस्ती क्रमांक 1505)

ऑनलाईन आवेदन – प्रपोजल नम्बर – एसआईए /सीजी /एमआईएन / 191198/2021, दिनांक 04/01/2021।

प्रस्ताव का विवरण – यह प्रस्तावित चूना पत्थर (गौण खनिज) खदान है। खदान ग्राम-कुदर, तहसील-लुण्ड्रा, जिला-सरगुजा स्थित खसरा क्रमांक 659/1, 659/3 एवं 660/1, कुल क्षेत्रफल-1.103 हेक्टेयर में प्रस्तावित है। खदान की आवेदित उत्खनन क्षमता-5,076.56 टन प्रतिवर्ष है।

बैठकों का विवरण –

(अ) समिति की 355वीं बैठक दिनांक 27/01/2021:

समिति द्वारा प्रकरण की नस्ती एवं प्रस्तुत जानकारी का परीक्षण तथा तत्समय सर्वसम्मति से निम्नानुसार निर्णय लिया गया था:-

1. यदि पूर्व में आवेदित स्थल पर खनन हेतु राज्य स्तर पर्यावरण समाघात निर्धारण प्राधिकरण (एस.ई.आई.ए.ए.), छत्तीसगढ़ अथवा जिला स्तरीय पर्यावरण समाघात निर्धारण प्राधिकरण (डी.ई.आई.ए.ए.), छत्तीसगढ़ द्वारा पर्यावरणीय स्वीकृति दी गई हो, तो पूर्व में जारी पर्यावरणीय स्वीकृति की प्रति एवं अधिरोपित शर्तों के पालन में की गई कार्यवाही की जानकारी फोटोग्राफ्स सहित प्रस्तुत की जाए। साथ ही वृक्षारोपण की अद्यतन स्थिति की जानकारी फोटोग्राफ्स सहित प्रस्तुत की जाए।

2. यदि खदान पूर्व से संचालित है, तो विगत वर्षों में किए गए उत्खनन की वास्तविक मात्रा की जानकारी खनिज विभाग से प्रमाणित करा कर प्रस्तुत की जाए।
3. सी.ई.आर. (Corporate Environment Responsibility) हेतु विस्तृत प्रस्ताव पूर्ण विवरण के साथ प्रस्तुत किया जाए।
4. परियोजना प्रस्तावक को उपरोक्त समस्त पूर्ण जानकारी / दस्तावेज (अद्यतन फोटोग्राफ्स) के साथ प्रस्तुतीकरण दिये जाने हेतु निर्देशित किया जाए।

तदानुसार परियोजना प्रस्तावक को एस.ई.ए.सी., छत्तीसगढ़ के ज्ञापन दिनांक 22/02/2021 द्वारा प्रस्तुतीकरण हेतु सूचित किया गया।

(ब) समिति की 360वीं बैठक दिनांक 01/03/2021:

प्रस्तुतीकरण हेतु श्री राजेन्द्र प्रसाद गुप्ता, अधिकृत प्रतिनिधि उपस्थित हुए। समिति द्वारा नस्ती, प्रस्तुत जानकारी का अवलोकन एवं परीक्षण करने पर निम्न स्थिति पाई गई:-

1. ग्राम पंचायत का अनापत्ति प्रमाण पत्र – उत्खनन के संबंध में ग्राम पंचायत कुदर का दिनांक 08/03/2020 का अनापत्ति प्रमाण पत्र प्रस्तुत किया गया है।
2. उत्खनन योजना – क्वारी प्लान, इन्व्हायरोमेंट मेनेजमेंट प्लान एण्ड क्वारी क्लोजर प्लान प्रस्तुत किया गया है, जो उप संचालक (ख.प्र.), जिला-सरगुजा के ज्ञापन क्रमांक/2009/खनिज/खलि.3/उत्खनन यो./2020 अम्बिकापुर, दिनांक 23/12/2020 द्वारा अनुमोदित है।
3. 500 मीटर की परिधि में स्थित खदान – कार्यालय कलेक्टर (खनिज शाखा), जिला-सरगुजा के ज्ञापन क्रमांक/2045/खनिज/खलि.1/20 अम्बिकापुर, दिनांक 28/12/2020 के अनुसार आवेदित खदान से 500 मीटर के भीतर अवस्थित 1 खदान, क्षेत्रफल 1 हेक्टेयर है।
4. 200 मीटर की परिधि में स्थित सार्वजनिक क्षेत्र/संरचनाए – कार्यालय कलेक्टर (खनिज शाखा), जिला-सरगुजा के ज्ञापन क्रमांक/ 2044/ खनिज/ खलि.1/20 अम्बिकापुर, दिनांक 28/12/2020 द्वारा जारी प्रमाण पत्र अनुसार उक्त खदान से 200 मीटर की परिधि में कोई भी सार्वजनिक क्षेत्र जैसे धार्मिक स्थल, अस्पताल, स्कूल, पुल, बांध, एनीकट, राष्ट्रीय राजमार्ग, राज्यमार्ग एवं जल आपूर्ति आदि प्रतिबंधित क्षेत्र निर्मित नहीं है।
5. एल.ओ.आई. संबंधी विवरण – एल.ओ.आई. कार्यालय कलेक्टर सरगुजा (खनिज शाखा), अम्बिकापुर के ज्ञापन क्रमांक 1788/खनिज/ख.लि.1/न.क्र. 16/2020 अम्बिकापुर, दिनांक 13/11/2020 द्वारा जारी की गई, जिसकी वैधता जारी दिनांक से 1 वर्ष की अवधि तक है।
6. भू-स्वामित्व – भूमि श्री मिथलेश कुमार के नाम पर है। उत्खनन हेतु भूमि स्वामी का सहमति पत्र प्रस्तुत किया गया है।
7. डिस्ट्रीक्ट सर्वे रिपोर्ट – वर्ष 2019 की डिस्ट्रीक्ट सर्वे रिपोर्ट (District Survey Report) की प्रति प्रस्तुत की गई है।
8. वन विभाग का अनापत्ति प्रमाण पत्र – कार्यालय वनमण्डलाधिकारी सरगुजा वनमण्डल, अम्बिकापुर के ज्ञापन क्रमांक/तक.अधि./3033 अम्बिकापुर, दिनांक

22/10/2020 से जारी अनापत्ति प्रमाण पत्र अनुसार आवेदित क्षेत्र वन क्षेत्र की सीमा से 4 से 5 कि.मी. की दूरी पर है।

9. महत्वपूर्ण संरचनाओं की दूरी – निकटतम आबादी ग्राम-कुदर 0.7 कि.मी., स्कूल ग्राम-कुदर 1 कि.मी. एवं अस्पताल राजपुर 11.5 कि.मी. की दूरी पर स्थित है। राष्ट्रीय राजमार्ग 10.3 कि.मी. एवं राज्यमार्ग 11.65 कि.मी. दूर है।
10. पारिस्थितिकीय/जैवविविधता संवेदनशील क्षेत्र – परियोजना प्रस्तावक द्वारा 10 कि.मी. की परिधि में अंतर्राज्यीय सीमा, राष्ट्रीय उद्यान, अभयारण्य, केन्द्रीय प्रदूषण नियंत्रण बोर्ड द्वारा घोषित क्रिटिकली पॉल्युटेड एरिया, पारिस्थितिकीय संवेदनशील क्षेत्र या घोषित जैवविविधता क्षेत्र स्थित नहीं होना प्रतिवेदित किया है।
11. खनन संपदा एवं खनन का विवरण – जियोलॉजिकल रिजर्व 1,51,662 टन, माईनेबल रिजर्व 1,01,700 टन एवं रिकवरेबल रिजर्व 96,615 टन है। लीज की 7.5 मीटर चौड़ी सीमा पट्टी (उत्खनन के लिए प्रतिबंधित क्षेत्र) का क्षेत्रफल 3,050 वर्गमीटर है। ओपन कास्ट सेमी मेकेनाईज्ड विधि से उत्खनन किया जाएगा। उत्खनन की प्रस्तावित अधिकतम गहराई 6 मीटर है। लीज क्षेत्र में ऊपरी मिट्टी की मोटाई 0.5 मीटर है तथा कुल मात्रा 3,990 घनमीटर है। माईनिंग प्लान अनुसार उत्खनन के दौरान निकलने वाली ऊपरी मिट्टी 1,375 घनमीटर को 7.5 मीटर (माईन बाउण्ड्री) क्षेत्र में तथा शेष ऊपरी मिट्टी को श्री मिथलेश की समीपस्थ निजी भूमि पर संरक्षित रखने हेतु सक्षम प्राधिकारी से अनुमति उपरांत भंडारित किया जायेगा। बेंच की ऊंचाई 3 मीटर एवं चौड़ाई 3 मीटर है। खदान की संभावित आयु 20 वर्ष है। लीज क्षेत्र में क्रशर स्थापना का प्रस्ताव नहीं किया गया है। जैक हैमर से ड्रिलिंग एवं ब्लास्टिंग किया जाएगा। खदान में वायु प्रदूषण नियंत्रण हेतु जल का छिड़काव किया जाएगा। वर्षवार प्रस्तावित उत्खनन का विवरण निम्नानुसार है:-

वर्ष	प्रस्तावित उत्खनन (टन)
प्रथम	4,987
द्वितीय	5,017
तृतीय	5,047
चतुर्थ	4,958
पंचम	4,987

आगामी वर्षों का उत्खनन योजना

वर्ष	प्रस्तावित उत्खनन (टन)
छष्टम	5,017
सप्तम	5,047
अष्टम	5,076
नवम	4,987
दशम	4,964

नोट: तालिका में दशमलव के बाद के अंकों को राउण्डऑफ किया गया है।

12. जल आपूर्ति – परियोजना हेतु आवश्यक जल की मात्रा 3.68 घनमीटर प्रतिदिन होगी। जल की आपूर्ति ग्राम पंचायत से टैंकर के माध्यम से की जाएगी। जल की आपूर्ति हेतु ग्राम पंचायत का अनापत्ति प्रमाण पत्र प्रस्तुत किया गया है।

13. वृक्षारोपण कार्य – लीज क्षेत्र की सीमा में चारों ओर 7.5 मीटर की पट्टी में 1,000 नग वृक्षारोपण किया जाएगा।
14. पूर्व में जारी पर्यावरणीय स्वीकृति संबंधी विवरण:- इस खदान को पूर्व में पर्यावरणीय स्वीकृति जारी नहीं की गई है।
15. कॉर्पोरेट पर्यावरणीय दायित्व (C.E.R.) – परियोजना प्रस्तावक द्वारा सी.ई. आर. (Corporate Environment Responsibility) हेतु समिति के समक्ष विस्तार से चर्चा उपरांत निम्नानुसार विस्तृत प्रस्ताव प्रस्तुत किया गया है:-

Capital Investment (in Lakh Rupees)	Percentage of Capital Investment to be Spent	Amount for CER Activities (in Lakh Rupees)	Amount Proposed & Details for CER Activities (in Lakh Rupees)	
			Particulars	CER Fund Allocation (in Lakh Rupees)
16.20	2%	0.33	Following activities at Government Primary School, Village – Kudar	
			Rain Water Harvesting System	0.39
			Running Water Facility	0.15
			Plantation	0.05
			Total	0.59

16. माननीय एन.जी.टी., प्रिंसिपल बेंच, नई दिल्ली द्वारा सत्येंद्र पाण्डेय विरुद्ध भारत सरकार, पर्यावरण, वन और जलवायु परिवर्तन मंत्रालय, नई दिल्ली एवं अन्य (ओरिजनल एप्लिकेशन नं. 186 ऑफ 2016 एवं अन्य) में दिनांक 13/09/2018 को पारित आदेश में मुख्य रूप से निम्नानुसार निर्देशित किया गया है:-

- a) Providing for EIA, EMP and therefore, Public consultation for all areas from 5 to 25 ha. falling under category B-2 at par with category B-1 by SEAC / SEIAA as well as for cluster situation where ever it is not provided.
- b) If a cluster or an individual lease size exceed 5 ha. EIA / EMP be made applicable in the process of grant of prior environment clearance.

समिति द्वारा विचार विमर्श उपरांत सर्वसम्मति से निम्नानुसार निर्णय लिया गया:-

1. कार्यालय कलेक्टर (खनिज शाखा), जिला-सरगुजा के ज्ञापन क्रमांक/2045/खनिज/खलि.1/20 अम्बिकापुर, दिनांक 28/12/2020 के अनुसार आवेदित खदान से 500 मीटर के भीतर अवस्थित 1 खदान, क्षेत्रफल 1 हेक्टेयर है। आवेदित खदान (ग्राम-कुदर) का रकबा 1.103 हेक्टेयर है। इस प्रकार आवेदित खदान (ग्राम-कुदर) को मिलाकर कुल रकबा 2.103 हेक्टेयर है। खदान की सीमा से 500 मीटर की परिधि में स्वीकृत/संचालित खदानों का कुल क्षेत्रफल 5 हेक्टेयर या उससे कम होने के कारण यह खदान बी-2 श्रेणी की मानी गयी।

2. समिति द्वारा विचार विमर्श उपरांत सर्वसम्मति से आवेदक - मेसर्स श्री सूरज प्रसाद गुप्ता (कुदर लाईम स्टोन माईन) की ग्राम-कुदर, तहसील-लुण्ड्रा, जिला-सरगुजा के खसरा क्रमांक 659/1, 659/3 एवं 660/1 में स्थित चूना पत्थर (गौण खनिज) खदान, कुल क्षेत्रफल-1.103 हेक्टेयर, क्षमता - 5,076 टन प्रतिवर्ष हेतु परिशिष्ट-07 में वर्णित शर्तों के अधीन पर्यावरणीय स्वीकृति दिए जाने की अनुशंसा की गई।

3. उत्खनन प्रारंभ करने के पूर्व आवेदक द्वारा क्षेत्र में उपलब्ध मिट्टी 3,990 घनमीटर को सीमा पट्टी 3,050 वर्गमीटर में आवश्यकतानुसार भण्डारण करने के उपरांत अवशेष मिट्टी लगभग 2,615 घनमीटर के भण्डारण हेतु सक्षम प्राधिकारी से विधिवत् अनुमति प्राप्त की जाए तथा अनुमति की प्रति एस.ई.आई.ए.ए., छत्तीसगढ़ को प्रेषित की जाए।

राज्य स्तर पर्यावरण समाघात निर्धारण प्राधिकरण (एस.ई.आई.ए.ए.), छत्तीसगढ़ को तदानुसार सूचित किया जाए।

12. मेसर्स श्री सूरज प्रसाद गुप्ता (अमड़ी लाईम स्टोन माईन), ग्राम-अमड़ी, तहसील-लुण्ड्रा, जिला-सरगुजा (सचिवालय का नस्ती क्रमांक 1508)

ऑनलाईन आवेदन - प्रपोजल नम्बर - एसआईए /सीजी /एमआईएन / 191398 /2021, दिनांक 05/01/2021।

प्रस्ताव का विवरण - यह प्रस्तावित चूना पत्थर (गौण खनिज) खदान है। खदान ग्राम-अमड़ी, तहसील-लुण्ड्रा, जिला-सरगुजा स्थित खसरा क्रमांक 256/1, 263 एवं 264, कुल क्षेत्रफल-2 हेक्टेयर में प्रस्तावित है। खदान की आवेदित उत्खनन क्षमता-10,539.06 टन प्रतिवर्ष है।

बैठकों का विवरण -

(अ) समिति की 355वीं बैठक दिनांक 27/01/2021:

समिति द्वारा प्रकरण की नस्ती एवं प्रस्तुत जानकारी का परीक्षण तथा तत्समय सर्वसम्मति से निम्नानुसार निर्णय लिया गया था:-

1. यदि पूर्व में आवेदित स्थल पर खनन हेतु राज्य स्तर पर्यावरण समाघात निर्धारण प्राधिकरण (एस.ई.आई.ए.ए.), छत्तीसगढ़ अथवा जिला स्तरीय पर्यावरण समाघात निर्धारण प्राधिकरण (डी.ई.आई.ए.ए.), छत्तीसगढ़ द्वारा पर्यावरणीय स्वीकृति दी गई हो, तो पूर्व में जारी पर्यावरणीय स्वीकृति की प्रति एवं अधिरोपित शर्तों के पालन में की गई कार्यवाही की जानकारी फोटोग्राफ्स सहित प्रस्तुत की जाए। साथ ही वृक्षारोपण की अद्यतन स्थिति की जानकारी फोटोग्राफ्स सहित प्रस्तुत की जाए।
2. यदि खदान पूर्व से संचालित है, तो विगत वर्षों में किए गए उत्खनन की वास्तविक मात्रा की जानकारी खनिज विभाग से प्रमाणित करा कर प्रस्तुत की जाए।
3. सी.ई.आर. (Corporate Environment Responsibility) हेतु विस्तृत प्रस्ताव पूर्ण विवरण के साथ प्रस्तुत किया जाए।
4. परियोजना प्रस्तावक को उपरोक्त समस्त पूर्ण जानकारी / दस्तावेज (अद्यतन फोटोग्राफ्स) के साथ प्रस्तुतीकरण दिये जाने हेतु निर्देशित किया जाए।

तदानुसार परियोजना प्रस्तावक को एस.ई.ए.सी., छत्तीसगढ़ के ज्ञापन दिनांक 22/02/2021 द्वारा प्रस्तुतीकरण हेतु सूचित किया गया।

(ब) समिति की 360वीं बैठक दिनांक 01/03/2021:

प्रस्तुतीकरण हेतु श्री राजेन्द्र प्रसाद गुप्ता, अधिकृत प्रतिनिधि उपस्थित हुए। समिति द्वारा नस्ती, प्रस्तुत जानकारी का अवलोकन एवं परीक्षण करने पर निम्न स्थिति पाई गई:-

1. **ग्राम पंचायत का अनापत्ति प्रमाण पत्र** – उत्खनन के संबंध में ग्राम पंचायत अमड़ी का दिनांक 08/03/2020 का अनापत्ति प्रमाण पत्र प्रस्तुत किया गया है।
2. **उत्खनन योजना** – क्वारी प्लान, इन्व्हायरोमेंट मेनेजमेंट प्लान एण्ड क्वारी क्लोजर प्लान प्रस्तुत किया गया है, जो उप संचालक (ख.प्र.), जिला-सरगुजा के ज्ञापन क्रमांक/2011/खनिज/खलि.3/उत्खनन यो./2020 अम्बिकापुर, दिनांक 23/12/2020 द्वारा अनुमोदित है।
3. **500 मीटर की परिधि में स्थित खदान** – कार्यालय कलेक्टर (खनिज शाखा), जिला-सरगुजा के ज्ञापन क्रमांक/2042/खनिज/खलि.1/20 अम्बिकापुर, दिनांक 28/12/2020 के अनुसार आवेदित खदान से 500 मीटर के भीतर अवस्थित 4 खदानें, क्षेत्रफल 2.915 हेक्टेयर है।
4. **200 मीटर की परिधि में स्थित सार्वजनिक क्षेत्र/संरचनाएँ** – कार्यालय कलेक्टर (खनिज शाखा), जिला-सरगुजा के ज्ञापन क्रमांक/2043/खनिज/खलि.1/20 अम्बिकापुर, दिनांक 28/12/2020 द्वारा जारी प्रमाण पत्र अनुसार उक्त खदान से 200 मीटर की परिधि में कोई भी सार्वजनिक क्षेत्र जैसे धार्मिक स्थल, मंदिर, मस्जिद, मरघट, अस्पताल, स्कूल, पुल, बांध, एनीकट, राष्ट्रीय राजमार्ग, राज्यमार्ग एवं जल आपूर्ति आदि प्रतिबंधित क्षेत्र निर्मित नहीं है।
5. **एल.ओ.आई. संबंधी विवरण** – एल.ओ.आई. कार्यालय कलेक्टर सरगुजा (खनिज शाखा), अम्बिकापुर के ज्ञापन क्रमांक 1784/खनिज/ख.लि.1/न.क्र. 4/2020 अम्बिकापुर, दिनांक 13/11/2020 द्वारा जारी की गई, जिसकी वैधता जारी दिनांक से 1 वर्ष की अवधि तक है।
6. **भू-स्वामित्व** – भूमि खसरा क्रमांक 256/1 श्री राजेन्द्र प्रसाद गुप्ता, खसरा क्रमांक 263 श्री सत्येन्द्र कुमार तथा शेष भूमि आवेदक के नाम पर है। उत्खनन हेतु भूमि स्वामियों का सहमति पत्र प्रस्तुत किया गया है।
7. **डिस्ट्रीक्ट सर्वे रिपोर्ट** – वर्ष 2019 की डिस्ट्रीक्ट सर्वे रिपोर्ट (District Survey Report) की प्रति प्रस्तुत की गई है।
8. **वन विभाग का अनापत्ति प्रमाण पत्र** – कार्यालय वनमण्डलाधिकारी सरगुजा वनमण्डल, अम्बिकापुर के ज्ञापन क्रमांक/तक.अधि./2829 अम्बिकापुर, दिनांक 01/10/2020 से जारी अनापत्ति प्रमाण पत्र अनुसार आवेदित क्षेत्र वन क्षेत्र की सीमा से 2-3 कि.मी. की दूरी पर है।
9. **महत्वपूर्ण संरचनाओं की दूरी** – निकटतम आबादी ग्राम-अमड़ी 0.31 कि.मी., स्कूल ग्राम-अमड़ी 0.85 कि.मी. एवं अस्पताल राजपुर 11.5 कि.मी. की दूरी पर स्थित है। राष्ट्रीय राजमार्ग 8.9 कि.मी. एवं राज्यमार्ग 11.35 कि.मी. दूर है।

10. पारिस्थितिकीय/जैवविविधता संवेदनशील क्षेत्र – परियोजना प्रस्तावक द्वारा 10 कि.मी. की परिधि में अंतर्राज्जीय सीमा, राष्ट्रीय उद्यान, अभयारण्य, केन्द्रीय प्रदूषण नियंत्रण बोर्ड द्वारा घोषित क्रिटिकली पॉल्यूटेड एरिया, पारिस्थितिकीय संवेदनशील क्षेत्र या घोषित जैवविविधता क्षेत्र स्थित नहीं होना प्रतिवेदित किया है।
11. खनन संपदा एवं खनन का विवरण – जियोलॉजिकल रिजर्व 2,71,437 टन, माईनेबल रिजर्व 1,72,800 टन एवं रिकवरेबल रिजर्व 1,64,160 टन है। लीज की 7.5 मीटर चौड़ी सीमा पट्टी (उत्खनन के लिए प्रतिबंधित क्षेत्र) का क्षेत्रफल 6,080 वर्गमीटर है। ओपन कास्ट सेमी मेकेनाईज्ड विधि से उत्खनन किया जाएगा। उत्खनन की प्रस्तावित अधिकतम गहराई 6 मीटर है। लीज क्षेत्र में ऊपरी मिट्टी की मोटाई 0.5 मीटर है तथा कुल मात्रा 6,960 घनमीटर है। माईनिंग प्लान अनुसार उत्खनन के दौरान निकलने वाली ऊपरी मिट्टी 2,725 घनमीटर को 7.5 मीटर (माईन बाउण्ड्री) क्षेत्र में तथा शेष ऊपरी मिट्टी को स्वयं की समीपस्थ निजी भूमि पर संरक्षित रखने हेतु सक्षम प्राधिकारी से अनुमति उपरांत भंडारित किया जायेगा। इस मिट्टी को सीमा पट्टी (7.5 मीटर) में फैलाकर वृक्षारोपण के लिए उपयोग किया जाएगा। बेंच की ऊंचाई 3 मीटर एवं चौड़ाई 3 मीटर है। खदान की संभावित आयु 17 वर्ष है। लीज क्षेत्र में क्रशर स्थापना का प्रस्ताव नहीं किया गया है। जैक हैमर से ड्रिलिंग एवं ब्लास्टिंग किया जाएगा। खदान में वायु प्रदूषण नियंत्रण हेतु जल का छिड़काव किया जाएगा। वर्षवार प्रस्तावित उत्खनन का विवरण निम्नानुसार है:-

वर्ष	प्रस्तावित उत्खनन (टन)
प्रथम	9,951
द्वितीय	9,975
तृतीय	10,005
चतुर्थ	10,094
पंचम	10,242

आगामी वर्षों का उत्खनन योजना

वर्ष	प्रस्तावित उत्खनन (टन)
छष्टम	9,945
सप्तम	9,975
अष्टम	10,539
नवम	9,975
दशम	9,868

नोट: तालिका में दशमलव के बाद के अंकों को राउण्डऑफ किया गया है।

12. जल आपूर्ति – परियोजना हेतु आवश्यक जल की मात्रा 6.24 घनमीटर प्रतिदिन होगी। जल की आपूर्ति ग्राम पंचायत से टैंकर के माध्यम से की जाएगी। जल की आपूर्ति हेतु ग्राम पंचायत का अनापत्ति प्रमाण पत्र प्रस्तुत किया गया है।
13. वृक्षारोपण कार्य – लीज क्षेत्र की सीमा में चारों ओर 7.5 मीटर की पट्टी में 1,216 नग वृक्षारोपण किया जाएगा।
14. पूर्व में जारी पर्यावरणीय स्वीकृति संबंधी विवरण:- इस खदान को पूर्व में पर्यावरणीय स्वीकृति जारी नहीं की गई है।

15. **कॉर्पोरेट पर्यावरणीय दायित्व (C.E.R.)** – परियोजना प्रस्तावक द्वारा सी.ई. आर. (Corporate Environment Responsibility) हेतु समिति के समक्ष विस्तार से चर्चा उपरांत निम्नानुसार विस्तृत प्रस्ताव प्रस्तुत किया गया है:-

Capital Investment (in Lakh Rupees)	Percentage of Capital Investment to be Spent	Amount for CER Activities (in Lakh Rupees)	Amount Proposed & Details for CER Activities (in Lakh Rupees)	
			Particulars	CER Fund Allocation (in Lakh Rupees)
24.92	2%	0.50	Following activities at Government Primary School, Village – Loharpara	
			Rain Water Harvesting System	0.44
			Running Water Facility	0.15
			Plantation	0.05
			Total	0.64

16. **खदान की 7.5 मीटर की चौड़ी सीमा पट्टी में उत्खनन** – प्रस्तुतीकरण के दौरान परियोजना प्रस्तावक द्वारा बताया गया कि लीज क्षेत्र के चारों ओर 7.5 मीटर की सीमा पट्टी का कुल क्षेत्रफल 6,080 वर्गमीटर क्षेत्र है, जिसमें से कुछ भाग लगभग 780 वर्गमीटर क्षेत्र, 0.5 मीटर से 2 मीटर की गहराई तक उत्खनित है। साथ ही लीज क्षेत्र के अंदर 540 वर्गमीटर क्षेत्र, 2 मीटर की गहराई तक उत्खनित है। परियोजना प्रस्तावक द्वारा समिति को बताया गया कि पूर्व से उत्खनित लगभग 780 वर्गमीटर क्षेत्र (लीज क्षेत्र के चारों ओर 7.5 मीटर की सीमा पट्टी) को पुनःभराव कर वृक्षारोपण कार्य किया जाएगा। उपरोक्त का समावेश माईनिंग प्लान में किया गया है। उक्त कार्य भू-प्रवेश प्राप्ति दिनांक से 3 माह के भीतर पूर्ण किया जाएगा।

17. उल्लेखनीय है कि भारत सरकार, पर्यावरण, वन एवं जलवायु परिवर्तन मंत्रालय, नई दिल्ली द्वारा नॉन कोल माईनिंग प्रोजेक्ट्स हेतु मानक पर्यावरणीय शर्तें जारी की गई हैं। शर्त क्रमांक VIII (i) के अनुसार:-

“The Project Proponent shall develop greenbelt in 7.5m wide safety zone all along the mine lease boundary as per the guidelines of CPCB in order to arrest pollution emanating from mining operations within the lease. The whole green belt shall be developed within first 5 years starting from windward side of the active mining area. The development of greenbelt shall be governed as per the EC granted by the Ministry irrespective of the stipulation made in approved mine plan.”

उक्त मानक शर्त के अनुसार माईन लीज क्षेत्र के अंदर 7.5 मीटर चौड़े सेफ्टी जोन में वृक्षारोपण किया जाना आवश्यक है।

18. माननीय एन.जी.टी., प्रिंसिपल बेंच, नई दिल्ली द्वारा सत्येंद्र पाण्डेय विरुद्ध भारत सरकार, पर्यावरण, वन और जलवायु परिवर्तन मंत्रालय, नई दिल्ली एवं अन्य (ओरिजनल एप्लिकेशन नं. 186 ऑफ 2016 एवं अन्य) में दिनांक 13/09/2018 को पारित आदेश में मुख्य रूप से निम्नानुसार निर्देशित किया गया है:-

a) Providing for EIA, EMP and therefore, Public consultation for all areas from 5 to 25 ha. falling under category B-2 at par with category B-1 by SEAC / SEIAA as well as for cluster situation where ever it is not provided.

b) If a cluster or an individual lease size exceed 5 ha. EIA / EMP be made applicable in the process of grant of prior environment clearance.

समिति द्वारा विचार विमर्श उपरांत सर्वसम्मति से निम्नानुसार निर्णय लिया गया:-

1. कार्यालय कलेक्टर (खनिज शाखा), जिला-सरगुजा के ज्ञापन क्रमांक/2042/खनिज/खलि.1/20 अम्बिकापुर, दिनांक 28/12/2020 के अनुसार आवेदित खदान से 500 मीटर के भीतर अवस्थित 4 खदानें, क्षेत्रफल 2.915 हेक्टेयर है। आवेदित खदान (ग्राम-अमड़ी) का रकबा 2 हेक्टेयर है। इस प्रकार आवेदित खदान (ग्राम-अमड़ी) को मिलाकर कुल रकबा 4.915 हेक्टेयर है। खदान की सीमा से 500 मीटर की परिधि में स्वीकृत/संचालित खदानों का कुल क्षेत्रफल 5 हेक्टेयर या उससे कम होने के कारण यह खदान बी-2 श्रेणी की मानी गयी।
2. समिति द्वारा विचार विमर्श उपरांत सर्वसम्मति से आवेदक - मेसर्स श्री सूरज प्रसाद गुप्ता (अमड़ी लाईम स्टोन माईन) की ग्राम-अमड़ी, तहसील-लुण्ड्रा, जिला-सरगुजा के खसरा क्रमांक 256/1, 263 एवं 264 में स्थित चूना पत्थर (गौण खनिज) खदान, कुल क्षेत्रफल-2 हेक्टेयर, क्षमता - 10,539 टन प्रतिवर्ष हेतु परिशिष्ट-08 में वर्णित शर्तों के अधीन पर्यावरणीय स्वीकृति दिए जाने की अनुशंसा की गई।
3. उत्खनन प्रारंभ करने के पूर्व आवेदक द्वारा क्षेत्र में उपलब्ध मिट्टी 6,960 घनमीटर को सीमा पट्टी 6,080 वर्गमीटर में आवश्यकतानुसार भण्डारण करने के उपरांत अवशेष मिट्टी लगभग 4,235 घनमीटर के भण्डारण हेतु सक्षम प्राधिकारी से विधिवत् अनुमति प्राप्त की जाए तथा अनुमति की प्रति एस.ई.आई.ए.ए., छत्तीसगढ़ को प्रेषित की जाए।
4. बिन्दु क्रमांक 16 में दिये गये विवरण अनुसार खदान की सीमा पट्टी में उत्खनित क्षेत्र को पुर्नभराव कर, उसमें वृक्षारोपण कार्य 03 माह में पूर्ण किया जाए। कार्य पूर्ण होने की सूचना एस.ई.आई.ए.ए., छत्तीसगढ़ को प्रेषित की जाए। राज्य स्तर पर्यावरण समाघात निर्धारण प्राधिकरण (एस.ई.आई.ए.ए.), छत्तीसगढ़ को तदानुसार सूचित किया जाए।

एजेन्डा आयटम क्रमांक-3: दिनांक 15/02/2021 तक प्राप्त नवीन आवेदनों का परीक्षण कर प्रस्तुतीकरण हेतु निर्णय लिया जाना।

1. मेसर्स श्री टेकराम साहू फ्लेग स्टोन (लाईम स्टोन क्वारी), ग्राम-निसदा, तहसील-आरंग, जिला-रायपुर (सचिवालय का नस्ती क्रमांक 1486) ऑनलाईन आवेदन - प्रोजेक्ट नम्बर - एसआईए /सीजी /एमआईएन /186814/2020, दिनांक 06/12/2020। परियोजना प्रस्तावक द्वारा प्रस्तुत

ऑनलाईन आवेदन में कमियाँ होने से ज्ञापन दिनांक 29/12/2020 द्वारा जानकारी प्रस्तुत करने हेतु निर्देशित किया गया। परियोजना प्रस्तावक द्वारा वांछित जानकारी दिनांक 30/01/2021 को ऑनलाईन प्रस्तुत की गई।

प्रस्ताव का विवरण – यह पूर्व से संचालित फ्लेग स्टोन (गौण खनिज) खदान है। खदान ग्राम-निसदा, तहसील-आरंग, जिला-रायपुर स्थित पार्ट ऑफ खसरा क्रमांक 1344, कुल क्षेत्रफल-1.052 हेक्टेयर में है। खदान की आवेदित उत्खनन क्षमता-11,000 टन प्रतिवर्ष है।

बैठक का विवरण –

(अ) समिति की 360वीं बैठक दिनांक 01/03/2021:

समिति द्वारा प्रकरण की नस्ती एवं प्रस्तुत जानकारी का परीक्षण तथा विचार विमर्श उपरांत सर्वसम्मति से निम्नानुसार निर्णय लिया गया:—

1. प्रस्तुत 500 मीटर के प्रमाण पत्र से यह स्पष्ट नहीं हो रहा है कि उक्त खदानों के 500 मीटर के भीतर अन्य खदान है अथवा नहीं? ई.आई.ए. नोटिफिकेशन, 2006 (यथा संशोधित) में परिभाषित क्लस्टर अनुसार "कोई क्लस्टर उस समय बनाया जाएगा, जब एक लीज के परिसरों के बीच दूरी उस सदृश खनिज क्षेत्र में अन्य पट्टे के परिसर से 500 मीटर से कम है।" अर्थात् क्लस्टर हेतु होमोजिनियस मिनरल क्षेत्र में विचाराधीन खदान के लीज सीमा से 500 मीटर के भीतर आने वाले सभी खदानों को शामिल करते हुए तथा इस प्रकार शामिल खदानों के लीज सीमा के 500 मीटर के भीतर आने वाले अन्य सभी खदानों को (क्लस्टर में खदानों को वहाँ तक शामिल किया जाए, जहाँ तक 500 मीटर की दूरी में कोई खदान अवस्थित न हो) शामिल किया जाना चाहिए। अतः उपरोक्तानुसार प्रमाण पत्र प्रस्तुत किया जाए।
2. ग्राम पंचायत का अनापत्ति प्रमाण पत्र (बैठक दिनांक, सचिव एवं सरपंच के हस्ताक्षर सहित) प्रस्तुत किया जाए।
3. भूमि संबंधी दस्तावेज प्रस्तुत किये जाये।
4. पूर्व में आवेदित स्थल पर खनन हेतु राज्य स्तर पर्यावरण समाघात निर्धारण प्राधिकरण (एस.ई.आई.ए.ए.), छत्तीसगढ़ अथवा जिला स्तरीय पर्यावरण समाघात निर्धारण प्राधिकरण (डी.ई.आई.ए.ए.), छत्तीसगढ़ द्वारा पर्यावरणीय स्वीकृति दी गई हो, पूर्व में जारी पर्यावरणीय स्वीकृति की प्रति एवं अधिरोपित शर्तों के पालन में की गई कार्यवाही की जानकारी फोटोग्राफ्स सहित प्रस्तुत की जाए। साथ ही वृक्षारोपण की अद्यतन स्थिति की जानकारी फोटोग्राफ्स सहित प्रस्तुत की जाए।
5. विगत वर्षों में किए गए उत्खनन की वास्तविक मात्रा (वित्तीय वर्ष) की जानकारी खनिज विभाग से प्रमाणित करा कर प्रस्तुत की जाए।
6. सी.ई.आर. (Corporate Environment Responsibility) हेतु विस्तृत प्रस्ताव पूर्ण विवरण के साथ प्रस्तुत किया जाए।
7. परियोजना प्रस्तावक को उपरोक्त समस्त पूर्ण जानकारी / दस्तावेज (अद्यतन फोटोग्राफ्स) के साथ प्रस्तुतीकरण दिये जाने हेतु निर्देशित किया जाए।

परियोजना प्रस्तावक को तदानुसार सूचित किया जाए।



2. मेसर्स महामाया मिनरल्स (पार्टनर- श्रीमती सतरूपा सिन्हा), ग्राम-ढौर, तहसील-पाटन, जिला-दुर्ग (सचिवालय का नस्ती क्रमांक 1544) ऑनलाईन आवेदन - प्रपोजल नम्बर - एसआईए /सीजी /एमआईएन /60417/2021, दिनांक 02/02/2021।

प्रस्ताव का विवरण - यह प्रस्तावित चूना पत्थर (गौण खनिज) खदान है। खदान ग्राम-ढौर, तहसील-पाटन, जिला-दुर्ग स्थित खसरा क्रमांक 867, 874, 875, 876, 877, 878(पार्ट), 879(पार्ट), 881, 882, 883, 884(पार्ट), 887/1, 888/1 एवं 888/2, कुल क्षेत्रफल-4.55 हेक्टेयर में प्रस्तावित है। खदान की आवेदित उत्खनन क्षमता-49,950 टन प्रतिवर्ष है।

बैठक का विवरण -

(अ) समिति की 360वीं बैठक दिनांक 01/03/2021:

समिति द्वारा प्रकरण की नस्ती एवं प्रस्तुत जानकारी का परीक्षण तथा विचार विमर्श उपरांत सर्वसम्मति से निम्नानुसार निर्णय लिया गया:-

1. लीज सीमा से निकटतम वन क्षेत्र की वास्तविक दूरी संबंधी जानकारी हेतु वन विभाग से जारी अनापत्ति प्रमाण पत्र की अद्यतन प्रति प्रस्तुत किया जाए।
2. यदि पूर्व में आवेदित स्थल पर खनन हेतु राज्य स्तर पर्यावरण समाघात निर्धारण प्राधिकरण (एस.ई.आई.ए.ए.), छत्तीसगढ़ अथवा जिला स्तरीय पर्यावरण समाघात निर्धारण प्राधिकरण (डी.ई.आई.ए.ए.), छत्तीसगढ़ द्वारा पर्यावरणीय स्वीकृति दी गई हो, तो पूर्व में जारी पर्यावरणीय स्वीकृति की प्रति एवं अधिरोपित शर्तों के पालन में की गई कार्यवाही की जानकारी फोटोग्राफ्स सहित प्रस्तुत की जाए। साथ ही वृक्षारोपण की अद्यतन स्थिति की जानकारी फोटोग्राफ्स सहित प्रस्तुत की जाए।
3. यदि खदान पूर्व से संचालित है, तो विगत वर्षों में किए गए उत्खनन की वास्तविक मात्रा (वित्तीय वर्ष) की जानकारी खनिज विभाग से प्रमाणित करा कर प्रस्तुत की जाए।
4. सी.ई.आर. (Corporate Environment Responsibility) हेतु विस्तृत प्रस्ताव पूर्ण विवरण के साथ प्रस्तुत किया जाए।
5. परियोजना प्रस्तावक को उपरोक्त समस्त पूर्ण जानकारी / दस्तावेज (अद्यतन फोटोग्राफ्स) के साथ प्रस्तुतीकरण दिये जाने हेतु निर्देशित किया जाए।

परियोजना प्रस्तावक को तदानुसार सूचित किया जाए।

3. मेसर्स श्री नटवर लाल ताम्रकार डोलोमाईट माईन, ग्राम-पेण्डीतराई, तहसील-धमधा, जिला-दुर्ग (सचिवालय का नस्ती क्रमांक 1545)

ऑनलाईन आवेदन - प्रपोजल नम्बर - एसआईए /सीजी /एमआईएन /196257/2021, दिनांक 03/02/2021।

प्रस्ताव का विवरण - यह प्रस्तावित डोलोमाईट (गौण खनिज) खदान है। खदान ग्राम-पेण्डीतराई, तहसील-धमधा, जिला-दुर्ग स्थित खसरा क्रमांक 21/3(पार्ट), 21/4 एवं 471(पार्ट), कुल क्षेत्रफल-1.32 हेक्टेयर में प्रस्तावित है। खदान की आवेदित उत्खनन क्षमता-13,500 टन प्रतिवर्ष है।

बैठक का विवरण -

(अ) समिति की 360वीं बैठक दिनांक 01/03/2021:

समिति द्वारा प्रकरण की नस्ती एवं प्रस्तुत जानकारी का परीक्षण तथा विचार विमर्श उपरांत सर्वसम्मति से निम्नानुसार निर्णय लिया गया:-

1. यदि पूर्व में आवेदित स्थल पर खनन हेतु राज्य स्तर पर्यावरण समाघात निर्धारण प्राधिकरण (एस.ई.आई.ए.ए.), छत्तीसगढ़ अथवा जिला स्तरीय पर्यावरण समाघात निर्धारण प्राधिकरण (डी.ई.आई.ए.ए.), छत्तीसगढ़ द्वारा पर्यावरणीय स्वीकृति दी गई हो, तो पूर्व में जारी पर्यावरणीय स्वीकृति की प्रति एवं अधिरोपित शर्तों के पालन में की गई कार्यवाही की जानकारी फोटोग्राफ्स सहित प्रस्तुत की जाए। साथ ही वृक्षारोपण की अद्यतन स्थिति की जानकारी फोटोग्राफ्स सहित प्रस्तुत की जाए।
 2. यदि खदान पूर्व से संचालित है, तो विगत वर्षों में किए गए उत्खनन की वास्तविक मात्रा (वित्तीय वर्ष) की जानकारी खनिज विभाग से प्रमाणित करा कर प्रस्तुत की जाए।
 3. सी.ई.आर. (Corporate Environment Responsibility) हेतु विस्तृत प्रस्ताव पूर्ण विवरण के साथ प्रस्तुत किया जाए।
 4. परियोजना प्रस्तावक को उपरोक्त समस्त पूर्ण जानकारी / दस्तावेज (अद्यतन फोटोग्राफ्स) के साथ प्रस्तुतीकरण दिये जाने हेतु निर्देशित किया जाए।
- परियोजना प्रस्तावक को तदानुसार सूचित किया जाए।

4. मेसर्स कान्हा मिनरल्स (प्रो.- श्री मुकेश कुमार विधानी), ग्राम-जयरामनगर, तहसील-मस्तुरी, जिला-बिलासपुर (सचिवालय का नस्ती क्रमांक 1479)

ऑनलाईन आवेदन - प्रपोजल नम्बर - एसआईए /सीजी /एमआईएन /58737/2020, दिनांक 30/11/2020। परियोजना प्रस्तावक द्वारा प्रस्तुत ऑनलाईन आवेदन में कमियाँ होने से ज्ञापन दिनांक 29/12/2020 द्वारा जानकारी प्रस्तुत करने हेतु निर्देशित किया गया। परियोजना प्रस्तावक द्वारा वांछित जानकारी दिनांक 03/02/2021 को ऑनलाईन प्रस्तुत की गई।

प्रस्ताव का विवरण - यह प्रस्तावित चूना पत्थर (गौण खनिज) खदान है। खदान ग्राम-जयरामनगर, तहसील-मस्तुरी, जिला-बिलासपुर स्थित खसरा क्रमांक 720, 721, 722/8, 733, 734/1, 734/2, 734/5 एवं 734/6, कुल क्षेत्रफल-2.995 हेक्टेयर में प्रस्तावित है। खदान की आवेदित उत्खनन क्षमता-49,999.95 टन प्रतिवर्ष है।

बैठक का विवरण -

(अ) समिति की 360वीं बैठक दिनांक 01/03/2021:

समिति द्वारा प्रकरण की नस्ती एवं प्रस्तुत जानकारी का परीक्षण तथा विचार विमर्श उपरांत सर्वसम्मति से निम्नानुसार निर्णय लिया गया:-

1. लीज सीमा से निकटतम वन क्षेत्र की वास्तविक दूरी संबंधी जानकारी हेतु वन विभाग से जारी अनापत्ति प्रमाण पत्र की अद्यतन प्रति प्रस्तुत किया जाए।
2. यदि पूर्व में आवेदित स्थल पर खनन हेतु राज्य स्तर पर्यावरण समाघात निर्धारण प्राधिकरण (एस.ई.आई.ए.ए.), छत्तीसगढ़ अथवा जिला स्तरीय पर्यावरण समाघात निर्धारण प्राधिकरण (डी.ई.आई.ए.ए.), छत्तीसगढ़ द्वारा पर्यावरणीय स्वीकृति दी गई हो, तो पूर्व में जारी पर्यावरणीय स्वीकृति की प्रति एवं अधिरोपित शर्तों के पालन

में की गई कार्यवाही की जानकारी फोटोग्राफ्स सहित प्रस्तुत की जाए। साथ ही वृक्षारोपण की अद्यतन स्थिति की जानकारी फोटोग्राफ्स सहित प्रस्तुत की जाए।

3. यदि खदान पूर्व से संचालित है, तो विगत वर्षों में किए गए उत्खनन की वास्तविक मात्रा (वित्तीय वर्ष) की जानकारी खनिज विभाग से प्रमाणित करा कर प्रस्तुत की जाए।
4. सी.ई.आर. (Corporate Environment Responsibility) हेतु विस्तृत प्रस्ताव पूर्ण विवरण के साथ प्रस्तुत किया जाए।
5. परियोजना प्रस्तावक को उपरोक्त समस्त पूर्ण जानकारी / दस्तावेज (अद्यतन फोटोग्राफ्स) के साथ प्रस्तुतीकरण दिये जाने हेतु निर्देशित किया जाए।
परियोजना प्रस्तावक को तदानुसार सूचित किया जाए।

5. मेसर्स श्री मोहम्मद सलीम (जे-2, राजापुर सेण्ड माईन), ग्राम-राजापुर, तहसील व जिला-सूरजपुर (सचिवालय का नस्ती क्रमांक 1524)

ऑनलाईन आवेदन - प्रपोजल नम्बर - एसआईए / सीजी / एमआईएन / 192983 / 2021, दिनांक 16 / 01 / 2021। परियोजना प्रस्तावक द्वारा प्रस्तुत ऑनलाईन आवेदन में कमियाँ होने से ज्ञापन दिनांक 25 / 01 / 2021 द्वारा जानकारी प्रस्तुत करने हेतु निर्देशित किया गया। परियोजना प्रस्तावक द्वारा वांछित जानकारी दिनांक 03 / 02 / 2021 को ऑनलाईन प्रस्तुत की गई।

प्रस्ताव का विवरण - यह प्रस्तावित रेत खदान (गौण खनिज) है। यह खदान ग्राम-राजापुर, तहसील व जिला-सूरजपुर स्थित खसरा क्रमांक 01, कुल क्षेत्रफल-3 हेक्टेयर में प्रस्तावित है। उत्खनन घुनघुटा नदी से किया जाना प्रस्तावित है। खदान की आवेदित उत्खनन क्षमता - 54,036 घनमीटर प्रतिवर्ष है।

बैठक का विवरण -

(अ) समिति की 360वीं बैठक दिनांक 01 / 03 / 2021:

समिति द्वारा प्रकरण की नस्ती एवं प्रस्तुत जानकारी का परीक्षण तथा विचार विमर्श उपरांत सर्वसम्मति से निम्नानुसार निर्णय लिया गया:-

1. प्रस्तावित खनन क्षेत्र की लंबाई एवं चौड़ाई तथा नदी के पाट की चौड़ाई की जानकारी प्रस्तुत की जाए।
2. रेत उत्खनन हेतु प्रस्तावित स्थल एवं प्रस्तावित स्थल के अपस्ट्रीम तथा डाउनस्ट्रीम में 100 मीटर की दूरी तक, 25 मीटर गुणा 25 मीटर का ग्रिड बनाकर, वर्तमान में रेत सतह के लेवलस (Levels) लेकर ग्रिड मैप में प्रदर्शित कर प्रस्तुत किये जाये। इसके अतिरिक्त खनन लीज के बाहर / नदी तट (दोनों ओर) से 100 मीटर तक के क्षेत्र में नदी सतह के स्तरों (Levels) का भी सर्वे किया जाये। उक्त लेवलस (Levels) हेतु कम से कम 2 टेम्पररी बेंच मार्क (Concreted TBM structure) निर्धारित किये जायें। टेम्पररी बेंच मार्क (TBM) में आर.एल., को-ऑर्डिनेट्स (Co-ordinates) अंकित किये जाये। ग्रिड मैप में टेम्पररी बेंच मार्क (TBM) को भी दर्शाकर, उन्हें खनिज विभाग से प्रमाणीकरण उपरांत फोटोग्राफ्स सहित जानकारी / दस्तावेज प्रस्तुत किये जायें।

3. नदीतट से खदान की सीमा की दूरी न्यूनतम 7.5 मीटर या नदी के पाट की चौड़ाई का 10 प्रतिशत (जो भी अधिक हो) रखी जानी है। यदि इसके अनुसार खदान के कुछ क्षेत्र में उत्खनन किया जाना संभव न हो तो उसकी गणना कर, नक्शे पर दर्शाकर, इसका उल्लेख माईनिंग प्लान में अनिवार्य रूप से कराया जाये। खदान के खनन क्षेत्र एवं प्रतिबंधित क्षेत्र को मौके पर खनिज विभाग से सीमांकन कराकर, प्रमाण पत्र प्राप्त किया जाए।
4. प्रस्तावित स्थल से निकटतम पुल, बांध, एनीकट एवं जल आपूर्ति स्रोत की दूरी बाबत जानकारी प्रस्तुत की जाए। पुल / एनीकट की दूरी खदान के अपस्ट्रीम में न्यूनतम 500 मीटर तथा डाउनस्ट्रीम में न्यूनतम 250 मीटर रखा जाना आवश्यक है। यदि लीज क्षेत्र उपरोक्तानुसार दूरी के अंदर स्थित हो, तो उपरोक्त आधार पर खनन हेतु प्रतिबंधित क्षेत्र को आवश्यकतानुसार नक्शे पर चिन्हित कर, उसका मौके पर सीमांकन तथा माईनिंग प्लान में इस बाबत उल्लेख किया जाए।
5. रेत उत्खनन हेतु प्रस्तावित स्थल पर वर्तमान में उपलब्ध रेत की मोटाई जानने के लिए, प्रति हेक्टेयर में कम से कम एक गड्ढा (Pit) खोदकर उसकी वास्तविक गहराई का मापन कर, खनिज विभाग से प्रमाणित जानकारी प्रस्तुत की जाए। रेत की वास्तविक गहराई हेतु पंचनामा भी प्रस्तुत किया जाये।
6. यदि पूर्व में आवेदित स्थल पर खनन हेतु राज्य स्तर पर्यावरण समाघात निर्धारण प्राधिकरण (एस.ई.आई.ए.ए.), छत्तीसगढ़ अथवा जिला स्तरीय पर्यावरण समाघात निर्धारण प्राधिकरण (डी.ई.आई.ए.ए.), छत्तीसगढ़ द्वारा पर्यावरणीय स्वीकृति दी गई हो, तो पूर्व में जारी पर्यावरणीय स्वीकृति की प्रति एवं अधिरोपित शर्तों के पालन में की गई कार्यवाही की जानकारी फोटोग्राफ्स सहित प्रस्तुत की जाए। साथ ही वृक्षारोपण की अद्यतन स्थिति की जानकारी फोटोग्राफ्स सहित प्रस्तुत की जाए।
7. यदि खदान पूर्व से संचालित है, तो विगत वर्षों में किए गए उत्खनन की वास्तविक मात्रा (वित्तीय वर्ष) की जानकारी खनिज विभाग से प्रमाणित करा कर प्रस्तुत की जाए।
8. सी.ई.आर. (Corporate Environment Responsibility) हेतु विस्तृत प्रस्ताव पूर्ण विवरण के साथ प्रस्तुत किया जाए।
9. खनि निरीक्षक एवं परियोजना प्रस्तावक को खदान में रेत के लेवलस (Levels) लेने वाले सर्वेयर (Surveyor) के साथ उपरोक्त समस्त सुसंगत जानकारी / दस्तावेज (अद्यतन फोटोग्राफ्स) सहित प्रस्तुतीकरण दिये जाने हेतु निर्देशित किया जाए।

खनि निरीक्षक एवं परियोजना प्रस्तावक को तदानुसार सूचित किया जाए।

6. मेसर्स श्री राजा सोनी (आई-1, कन्दरई सेण्ड माईन), ग्राम-कन्दरई, तहसील व जिला-सूरजपुर (सचिवालय का नस्ती क्रमांक 1547)

ऑनलाईन आवेदन - प्रपोजल नम्बर - एसआईए / सीजी / एमआईएन / 193111/2021, दिनांक 05/02/2021।

प्रस्ताव का विवरण - यह प्रस्तावित रेत खदान (गौण खनिज) है। यह खदान ग्राम-कन्दरई, तहसील व जिला-सूरजपुर स्थित खसरा क्रमांक 1251, कुल



क्षेत्रफल-3 हेक्टेयर में प्रस्तावित है। उत्खनन घुनघुटा नदी से किया जाना प्रस्तावित है। खदान की आवेदित उत्खनन क्षमता - 35,625 घनमीटर प्रतिवर्ष है।

बैठक का विवरण -

(अ) समिति की 360वीं बैठक दिनांक 01/03/2021:

समिति द्वारा प्रकरण की नस्ती एवं प्रस्तुत जानकारी का परीक्षण तथा विचार विमर्श उपरांत सर्वसम्मति से निम्नानुसार निर्णय लिया गया:-

1. प्रस्तावित खनन क्षेत्र की लंबाई एवं चौड़ाई तथा नदी के पाट की चौड़ाई की जानकारी प्रस्तुत की जाए।
2. रेत उत्खनन हेतु प्रस्तावित स्थल एवं प्रस्तावित स्थल के अपस्ट्रीम तथा डाउनस्ट्रीम में 100 मीटर की दूरी तक, 25 मीटर गुणा 25 मीटर का ग्रिड बनाकर, वर्तमान में रेत सतह के लेवलस (Levels) लेकर ग्रिड मैप में प्रदर्शित कर प्रस्तुत किये जाये। इसके अतिरिक्त खनन लीज के बाहर / नदी तट (दोनों ओर) से 100 मीटर तक के क्षेत्र में नदी सतह के स्तरों (Levels) का भी सर्वे किया जाये। उक्त लेवलस (Levels) हेतु कम से कम 2 टेम्पररी बेंच मार्क (Concreted TBM structure) निर्धारित किये जायें। टेम्पररी बेंच मार्क (TBM) में आर.एल., को-ऑर्डिनेट्स (Co-ordinates) अंकित किये जाये। ग्रिड मैप में टेम्पररी बेंच मार्क (TBM) को भी दर्शाकर, उन्हें खनिज विभाग से प्रमाणीकरण उपरांत फोटोग्राफ्स सहित जानकारी/दस्तावेज प्रस्तुत किये जायें।
3. नदीतट से खदान की सीमा की दूरी न्यूनतम 7.5 मीटर या नदी के पाट की चौड़ाई का 10 प्रतिशत (जो भी अधिक हो) रखी जानी है। यदि इसके अनुसार खदान के कुछ क्षेत्र में उत्खनन किया जाना संभव न हो तो उसकी गणना कर, नक्शे पर दर्शाकर, इसका उल्लेख माईनिंग प्लान में अनिवार्य रूप से कराया जाये। खदान के खनन क्षेत्र एवं प्रतिबंधित क्षेत्र को मौके पर खनिज विभाग से सीमांकन कराकर, प्रमाण पत्र प्राप्त किया जाए।
4. प्रस्तावित स्थल से निकटतम पुल, बांध, एनीकट एवं जल आपूर्ति स्रोत की दूरी बाबत जानकारी प्रस्तुत की जाए। पुल / एनीकट की दूरी खदान के अपस्ट्रीम में न्यूनतम 500 मीटर तथा डाउनस्ट्रीम में न्यूनतम 250 मीटर रखा जाना आवश्यक है। यदि लीज क्षेत्र उपरोक्तानुसार दूरी के अंदर स्थित हो, तो उपरोक्त आधार पर खनन हेतु प्रतिबंधित क्षेत्र को आवश्यकतानुसार नक्शे पर चिन्हित कर, उसका मौके पर सीमांकन तथा माईनिंग प्लान में इस बाबत उल्लेख किया जाए।
5. रेत उत्खनन हेतु प्रस्तावित स्थल पर वर्तमान में उपलब्ध रेत की मोटाई जानने के लिए, प्रति हेक्टेयर में कम से कम एक गढ़वा (Pit) खोदकर उसकी वास्तविक गहराई का मापन कर, खनिज विभाग से प्रमाणित जानकारी प्रस्तुत की जाए। रेत की वास्तविक गहराई हेतु पंचनामा भी प्रस्तुत किया जाये।
6. यदि पूर्व में आवेदित स्थल पर खनन हेतु राज्य स्तर पर्यावरण समाघात निर्धारण प्राधिकरण (एस.ई.आई.ए.ए.), छत्तीसगढ़ अथवा जिला स्तरीय पर्यावरण समाघात निर्धारण प्राधिकरण (डी.ई.आई.ए.ए.), छत्तीसगढ़ द्वारा पर्यावरणीय स्वीकृति दी गई हो, तो पूर्व में जारी पर्यावरणीय स्वीकृति की प्रति एवं अधिरोपित शर्तों के पालन में की गई कार्यवाही की जानकारी फोटोग्राफ्स सहित प्रस्तुत की जाए। साथ ही वृक्षारोपण की अद्यतन स्थिति की जानकारी फोटोग्राफ्स सहित प्रस्तुत की जाए।

7. यदि खदान पूर्व से संचालित है, तो विगत वर्षों में किए गए उत्खनन की वास्तविक मात्रा (वित्तीय वर्ष) की जानकारी खनिज विभाग से प्रमाणित करा कर प्रस्तुत की जाए।
8. सी.ई.आर. (Corporate Environment Responsibility) हेतु विस्तृत प्रस्ताव पूर्ण विवरण के साथ प्रस्तुत किया जाए।
9. खनि निरीक्षक एवं परियोजना प्रस्तावक को खदान में रेत के लेवलस (Levels) लेने वाले सर्वेयर (Surveyor) के साथ उपरोक्त समस्त सुसंगत जानकारी / दस्तावेज (अद्यतन फोटोग्राफ्स) सहित प्रस्तुतीकरण दिये जाने हेतु निर्देशित किया जाए।

खनि निरीक्षक एवं परियोजना प्रस्तावक को तदानुसार सूचित किया जाए।

7. मेसर्स श्री राजा सोनी (आई-2, राजापुर सेण्ड माईन), ग्राम-राजापुर, तहसील व जिला-सूरजपुर (सचिवालय का नस्ती क्रमांक 1548)

ऑनलाईन आवेदन - प्रपोजल नम्बर - एसआईए / सीजी / एमआईएन / 193072/2021, दिनांक 05/02/2021।

प्रस्ताव का विवरण - यह प्रस्तावित रेत खदान (गौण खनिज) है। यह खदान ग्राम-राजापुर, तहसील व जिला-सूरजपुर स्थित खसरा क्रमांक 01, कुल क्षेत्रफल-2 हेक्टेयर में प्रस्तावित है। उत्खनन घुनघुटा नदी से किया जाना प्रस्तावित है। खदान की आवेदित उत्खनन क्षमता - 20,862 घनमीटर प्रतिवर्ष है।

बैठक का विवरण -

(अ) समिति की 360वीं बैठक दिनांक 01/03/2021:

समिति द्वारा प्रकरण की नस्ती एवं प्रस्तुत जानकारी का परीक्षण तथा विचार विमर्श उपरांत सर्वसम्मति से निम्नानुसार निर्णय लिया गया:-

1. प्रस्तावित खनन क्षेत्र की लंबाई एवं चौड़ाई तथा नदी के पाट की चौड़ाई की जानकारी प्रस्तुत की जाए।
2. रेत उत्खनन हेतु प्रस्तावित स्थल एवं प्रस्तावित स्थल के अपस्ट्रीम तथा डाउनस्ट्रीम में 100 मीटर की दूरी तक, 25 मीटर गुणा 25 मीटर का गिड बनाकर, वर्तमान में रेत सतह के लेवलस (Levels) लेकर गिड मैप में प्रदर्शित कर प्रस्तुत किये जाये। इसके अतिरिक्त खनन लीज के बाहर / नदी तट (दोनों ओर) से 100 मीटर तक के क्षेत्र में नदी सतह के स्तरों (Levels) का भी सर्वे किया जाये। उक्त लेवलस (Levels) हेतु कम से कम 2 टेम्पररी बेंच मार्क (Concreted TBM structure) निर्धारित किये जायें। टेम्पररी बेंच मार्क (TBM) में आर.एल., को-ऑर्डिनेट्स (Co-ordinates) अंकित किये जाये। गिड मैप में टेम्पररी बेंच मार्क (TBM) को भी दर्शाकर, उन्हें खनिज विभाग से प्रमाणीकरण उपरांत फोटोग्राफ्स सहित जानकारी/दस्तावेज प्रस्तुत किये जायें।
3. नदीतट से खदान की सीमा की दूरी न्यूनतम 7.5 मीटर या नदी के पाट की चौड़ाई का 10 प्रतिशत (जो भी अधिक हो) रखी जानी है। यदि इसके अनुसार खदान के कुछ क्षेत्र में उत्खनन किया जाना संभव न हो तो उसकी गणना कर, नक्शे पर दर्शाकर, इसका उल्लेख माईनिंग प्लान में अनिवार्य रूप से कराया

जाये। खदान के खनन क्षेत्र एवं प्रतिबंधित क्षेत्र को मौके पर खनिज विभाग से सीमांकन कराकर, प्रमाण पत्र प्राप्त किया जाए।

4. प्रस्तावित स्थल से निकटतम पुल, बांध, एनीकट एवं जल आपूर्ति स्रोत की दूरी बाबत जानकारी प्रस्तुत की जाए। पुल / एनीकट की दूरी खदान के अपस्ट्रीम में न्यूनतम 500 मीटर तथा डाउनस्ट्रीम में न्यूनतम 250 मीटर रखा जाना आवश्यक है। यदि लीज क्षेत्र उपरोक्तानुसार दूरी के अंदर स्थित हो, तो उपरोक्त आधार पर खनन हेतु प्रतिबंधित क्षेत्र को आवश्यकतानुसार नक्शे पर चिन्हित कर, उसका मौके पर सीमांकन तथा माईनिंग प्लान में इस बाबत उल्लेख किया जाए।
5. रेत उत्खनन हेतु प्रस्तावित स्थल पर वर्तमान में उपलब्ध रेत की मोटाई जानने के लिए, प्रति हेक्टेयर में कम से कम एक गढ़वा (Pit) खोदकर उसकी वास्तविक गहराई का मापन कर, खनिज विभाग से प्रमाणित जानकारी प्रस्तुत की जाए। रेत की वास्तविक गहराई हेतु पंचनामा भी प्रस्तुत किया जाये।
6. यदि पूर्व में आवेदित स्थल पर खनन हेतु राज्य स्तर पर्यावरण समाघात निर्धारण प्राधिकरण (एस.ई.आई.ए.ए.), छत्तीसगढ़ अथवा जिला स्तरीय पर्यावरण समाघात निर्धारण प्राधिकरण (डी.ई.आई.ए.ए.), छत्तीसगढ़ द्वारा पर्यावरणीय स्वीकृति दी गई हो, तो पूर्व में जारी पर्यावरणीय स्वीकृति की प्रति एवं अधिरोपित शर्तों के पालन में की गई कार्यवाही की जानकारी फोटोग्राफ्स सहित प्रस्तुत की जाए। साथ ही वृक्षारोपण की अद्यतन स्थिति की जानकारी फोटोग्राफ्स सहित प्रस्तुत की जाए।
7. यदि खदान पूर्व से संचालित है, तो विगत वर्षों में किए गए उत्खनन की वास्तविक मात्रा (वित्तीय वर्ष) की जानकारी खनिज विभाग से प्रमाणित करा कर प्रस्तुत की जाए।
8. सी.ई.आर. (Corporate Environment Responsibility) हेतु विस्तृत प्रस्ताव पूर्ण विवरण के साथ प्रस्तुत किया जाए।
9. खनि निरीक्षक एवं परियोजना प्रस्तावक को खदान में रेत के लेवलस (Levels) लेने वाले सर्वेयर (Surveyor) के साथ उपरोक्त समस्त सुसंगत जानकारी / दस्तावेज (अद्यतन फोटोग्राफ्स) सहित प्रस्तुतीकरण दिये जाने हेतु निर्देशित किया जाए।

खनि निरीक्षक एवं परियोजना प्रस्तावक को तदानुसार सूचित किया जाए।

8. मेसर्स श्री नारायण यादव (सहसपुर लोहारा लाईम स्टोन माईन), ग्राम-सहसपुर लोहारा, तहसील-सहसपुर लोहारा, जिला-कबीरघाम (सचिवालय का नस्ती क्रमांक 1546)

ऑनलाईन आवेदन - प्रपोजल नम्बर - एसआईए / सीजी / एमआईएन / 196106 / 2021, दिनांक 05 / 02 / 2021।

प्रस्ताव का विवरण - यह पूर्व से संचालित चूना पत्थर (गौण खनिज) खदान है। खदान ग्राम-सहसपुर लोहारा, तहसील-सहसपुर लोहारा, जिला-कबीरघाम स्थित खसरा क्रमांक 937, कुल क्षेत्रफल-1.31 हेक्टेयर में है। खदान की आवेदित उत्खनन क्षमता-8,407 टन प्रतिवर्ष है।

बैठक का विवरण -

(अ) समिति की 360वीं बैठक दिनांक 01/03/2021:

समिति द्वारा प्रकरण की नस्ती एवं प्रस्तुत जानकारी का परीक्षण तथा विचार विमर्श उपरांत सर्वसम्मति से निम्नानुसार निर्णय लिया गया:—

1. पूर्व में आवेदित स्थल पर खनन हेतु राज्य स्तर पर्यावरण समाघात निर्धारण प्राधिकरण (एस.ई.आई.ए.ए.), छत्तीसगढ़ अथवा जिला स्तरीय पर्यावरण समाघात निर्धारण प्राधिकरण (डी.ई.आई.ए.ए.), छत्तीसगढ़ द्वारा पर्यावरणीय स्वीकृति दी गई हो, पूर्व में जारी पर्यावरणीय स्वीकृति की प्रति एवं अधिरोपित शर्तों के पालन में की गई कार्यवाही की जानकारी फोटोग्राफ्स सहित प्रस्तुत की जाए। साथ ही वृक्षारोपण की अद्यतन स्थिति की जानकारी फोटोग्राफ्स सहित प्रस्तुत की जाए।
2. विगत वर्षों में किए गए उत्खनन की वास्तविक मात्रा (वित्तीय वर्ष) की जानकारी खनिज विभाग से प्रमाणित करा कर प्रस्तुत की जाए।
3. सी.ई.आर. (Corporate Environment Responsibility) हेतु विस्तृत प्रस्ताव पूर्ण विवरण के साथ प्रस्तुत किया जाए।
4. परियोजना प्रस्तावक को उपरोक्त समस्त पूर्ण जानकारी / दस्तावेज (अद्यतन फोटोग्राफ्स) के साथ प्रस्तुतीकरण दिये जाने हेतु निर्देशित किया जाए।

परियोजना प्रस्तावक को तदानुसार सूचित किया जाए।

9. मेसर्स धुरागांव लाईम स्टोन क्वारी (प्रो.- श्री संतोष नाग), ग्राम-धुरागांव, तहसील-लोहाण्डीगुड़ा, जिला-बस्तर (सचिवालय का नस्ती क्रमांक 1495)

ऑनलाईन आवेदन - प्रपोजल नम्बर - एसआईए / सीजी / एमआईएन / 59312/2020, दिनांक 22/12/2020। परियोजना प्रस्तावक द्वारा प्रस्तुत ऑनलाईन आवेदन में कमियाँ होने से ज्ञापन दिनांक 13/01/2021 द्वारा जानकारी प्रस्तुत करने हेतु निर्देशित किया गया। परियोजना प्रस्तावक द्वारा वांछित जानकारी दिनांक 06/02/2021 को ऑनलाईन प्रस्तुत की गई।

प्रस्ताव का विवरण - यह प्रस्तावित चूना पत्थर (गौण खनिज) खदान है। खदान ग्राम-धुरागांव, तहसील-लोहाण्डीगुड़ा, जिला-बस्तर स्थित खसरा क्रमांक 415 एवं 416(पार्ट), कुल क्षेत्रफल-1.295 हेक्टेयर में प्रस्तावित है। खदान की आवेदित उत्खनन क्षमता-14,000 टन प्रतिवर्ष है।

बैठक का विवरण -

(अ) समिति की 360वीं बैठक दिनांक 01/03/2021:

समिति द्वारा प्रकरण की नस्ती एवं प्रस्तुत जानकारी का परीक्षण तथा विचार विमर्श उपरांत सर्वसम्मति से निम्नानुसार निर्णय लिया गया:—

1. प्रस्तुत 500 मीटर के प्रमाण पत्र से यह स्पष्ट नहीं हो रहा है कि उक्त खदानों के 500 मीटर के भीतर अन्य खदान है अथवा नहीं? ई.आई.ए. नोटिफिकेशन, 2006 (यथा संशोधित) में परिभाषित क्लस्टर अनुसार "कोई क्लस्टर उस समय बनाया जाएगा, जब एक लीज के परिसरों के बीच दूरी उस सदृश खनिज क्षेत्र में अन्य पट्टे के परिसर से 500 मीटर से कम है।" अर्थात् क्लस्टर हेतु होमोजिनियस मिनरल क्षेत्र में विचाराधीन खदान के लीज सीमा से 500 मीटर के भीतर आने वाले सभी खदानों को शामिल करते हुए तथा इस प्रकार शामिल खदानों के लीज सीमा के 500 मीटर के भीतर आने वाले अन्य सभी खदानों को

(क्लस्टर में खदानों को वहाँ तक शामिल किया जाए, जहाँ तक 500 मीटर की दूरी में कोई खदान अवस्थित न हो) शामिल किया जाना चाहिए। अतः उपरोक्तानुसार प्रमाण पत्र प्रस्तुत किया जाए।

2. कार्यालय कलेक्टर (खनिज शाखा) द्वारा उक्त खदान के 200 मीटर की परिधि में सार्वजनिक क्षेत्र जैसे मंदिर, मस्जिद, अस्पताल, स्कूल, राष्ट्रीय राजमार्ग, पुल, बांध, एनीकट एवं जल आपूर्ति आदि प्रतिबंधित क्षेत्र निर्मित होने अथवा न होने बाबत जानकारी की प्रति प्रस्तुत की जाए।
3. लीज सीमा से निकटतम वन क्षेत्र की वास्तविक दूरी संबंधी जानकारी हेतु वन विभाग से जारी अनापत्ति प्रमाण पत्र की अद्यतन प्रति प्रस्तुत किया जाए।
4. भू-स्वामित्व संबंधी दस्तावेज प्रस्तुत किये जायें।
5. यदि पूर्व में आवेदित स्थल पर खनन हेतु राज्य स्तर पर्यावरण समाघात निर्धारण प्राधिकरण (एस.ई.आई.ए.ए.), छत्तीसगढ़ अथवा जिला स्तरीय पर्यावरण समाघात निर्धारण प्राधिकरण (डी.ई.आई.ए.ए.), छत्तीसगढ़ द्वारा पर्यावरणीय स्वीकृति दी गई हो, तो पूर्व में जारी पर्यावरणीय स्वीकृति की प्रति एवं अधिरोपित शर्तों के पालन में की गई कार्यवाही की जानकारी फोटोग्राफ्स सहित प्रस्तुत की जाए। साथ ही वृक्षारोपण की अद्यतन स्थिति की जानकारी फोटोग्राफ्स सहित प्रस्तुत की जाए।
6. यदि खदान पूर्व से संचालित है, तो विगत वर्षों में किए गए उत्खनन की वास्तविक मात्रा (वित्तीय वर्ष) की जानकारी खनिज विभाग से प्रमाणित करा कर प्रस्तुत की जाए।
7. सी.ई.आर. (Corporate Environment Responsibility) हेतु विस्तृत प्रस्ताव पूर्ण विवरण के साथ प्रस्तुत किया जाए।
8. परियोजना प्रस्तावक को उपरोक्त समस्त पूर्ण जानकारी / दस्तावेज (अद्यतन फोटोग्राफ्स) के साथ प्रस्तुतीकरण दिये जाने हेतु निर्देशित किया जाए।

परियोजना प्रस्तावक को तदानुसार सूचित किया जाए।

10. मेसर्स ए.आर. इस्पात, प्लॉट नं. 232, ओ.पी. जिंदल इण्डस्ट्रीयल पार्क, ग्राम-पूंजीपथरा, तहसील-घरघोड़ा, जिला-रायगढ़ (सचिवालय का नस्ती क्रमांक 733)

ऑनलाईन आवेदन - प्रोजेक्ट नम्बर - एसआईए/ सीजी/ आईएनडी/ 28378/ 2018, दिनांक 23/07/2018 द्वारा टी.ओ.आर हेतु आवेदन किया गया था। वर्तमान में प्रोजेक्ट नम्बर - एसआईए/ सीजी/ आईएनडी/ 60595/ 2018, दिनांक 07/02/2021 द्वारा पर्यावरणीय स्वीकृति प्राप्त करने के लिए फाइनल ई.आई.ए. रिपोर्ट प्रस्तुत किया गया।

प्रस्ताव का विवरण - परियोजना प्रस्तावक द्वारा क्षमता विस्तार के तहत प्लॉट नं. 232, कुल एरिया 2.02 हेक्टेयर (5 एकड़), ओ.पी. जिंदल इण्डस्ट्रीयल पार्क, ग्राम-पूंजीपथरा, तहसील-घरघोड़ा, जिला-रायगढ़, एम.एस. इंगट्स/बिलेट्स (शु इण्डकेशन फर्नेस) क्षमता-1,80,000 टन प्रतिवर्ष (Upgradation of existing 02X07 Ton to 02X12 Ton and establishing new 03X12 Ton) एवं रोलिंग मिल क्षमता-1,70,000 टन प्रतिवर्ष (01X500 TPD) के पर्यावरणीय स्वीकृति प्राप्त करने हेतु आवेदन किया गया है। क्षमता विस्तार के तहत परियोजना का विनियोग रुपये 53.575 करोड़ होगा।

पूर्व में एस.ई.ए.सी. छत्तीसगढ़ के ज्ञापन दिनांक 07/12/2018 द्वारा प्रकरण बी-1 कैटेगरी का होने के कारण भारत सरकार के पर्यावरण, वन एवं जलवायु परिवर्तन मंत्रालय द्वारा अप्रैल 2015 में प्रकाशित स्टैंडर्ड टर्म्स ऑफ रिफरेंस (टीओआर) फॉर ईआईए/ईएमपी रिपोर्ट फॉर प्रोजेक्ट्स/एक्टिविटीज रिक्वायरिंग इन्वायरमेंट क्लीयरेंस अण्डर ईआईए नोटिफिकेशन, 2006 में वर्णित श्रेणी 3(ए) का स्टैंडर्ड टीओआर (लोक सुनवाई सहित) मेटालर्जिकल इण्डस्ट्रीज (फेरस एण्ड नॉन-फेरस) हेतु जारी किया गया।

परियोजना प्रस्तावक द्वारा फाइनल ई.आई.ए. रिपोर्ट दिनांक 07/02/2021 को प्रस्तुत किया गया है।

बैठक का विवरण –

(अ) समिति की 360वीं बैठक दिनांक 01/03/2021:

समिति द्वारा प्रकरण की नस्ती एवं प्रस्तुत जानकारी का परीक्षण तथा विचार विमर्श उपरांत सर्वसम्मति से निम्नानुसार निर्णय लिया गया:—

1. जारी टी.ओ.आर. एवं अतिरिक्त टी.ओ.आर. के पालन में की गई कार्यवाही की बिन्दुवार जानकारी प्रस्तुत की जाए।
2. सी.ई.आर. (Corporate Environment Responsibility) हेतु विस्तृत प्रस्ताव पूर्ण विवरण के साथ प्रस्तुत किया जाए।
3. परियोजना प्रस्तावक को उपरोक्त समस्त पूर्ण जानकारी / दस्तावेज (अद्यतन फोटोग्राफ्स) के साथ प्रस्तुतीकरण दिये जाने हेतु निर्देशित किया जाए।

परियोजना प्रस्तावक को तदानुसार सूचित किया जाए।

11. मेसर्स रघुवीरपुर स्टोन क्वारी (प्रो.— श्री दिव्य कुमार बैद), ग्राम—रघुवीरपुर, तहसील—बैकुण्ठपुर, जिला—कोरिया (सचिवालय का नस्ती क्रमांक 1549)

ऑनलाईन आवेदन – प्रपोजल नम्बर – एसआईए /सीजी /एमआईएन /196907/2021, दिनांक 08/02/2021।

प्रस्ताव का विवरण – यह प्रस्तावित साधारण पत्थर (गौण खनिज) खदान है। खदान ग्राम—रघुवीरपुर, तहसील—बैकुण्ठपुर, जिला—कोरिया स्थित खसरा क्रमांक 406/1, कुल क्षेत्रफल—1.92 हेक्टेयर में प्रस्तावित है। खदान की आवेदित उत्खनन क्षमता—26,130 टन प्रतिवर्ष है।

बैठक का विवरण –

(अ) समिति की 360वीं बैठक दिनांक 01/03/2021:

समिति द्वारा प्रकरण की नस्ती एवं प्रस्तुत जानकारी का परीक्षण तथा विचार विमर्श उपरांत सर्वसम्मति से निम्नानुसार निर्णय लिया गया:—

1. यदि पूर्व में आवेदित स्थल पर खनन हेतु राज्य स्तर पर्यावरण समाघात निर्धारण प्राधिकरण (एस.ई.आई.ए.ए.), छत्तीसगढ़ अथवा जिला स्तरीय पर्यावरण समाघात निर्धारण प्राधिकरण (डी.ई.आई.ए.ए.), छत्तीसगढ़ द्वारा पर्यावरणीय स्वीकृति दी गई हो, तो पूर्व में जारी पर्यावरणीय स्वीकृति की प्रति एवं अधिरोपित शर्तों के पालन में की गई कार्यवाही की जानकारी फोटोग्राफ्स सहित प्रस्तुत की जाए। साथ ही वृक्षारोपण की अद्यतन स्थिति की जानकारी फोटोग्राफ्स सहित प्रस्तुत की जाए।

2. यदि खदान पूर्व से संचालित है, तो विगत वर्षों में किए गए उत्खनन की वास्तविक मात्रा (वित्तीय वर्ष) की जानकारी खनिज विभाग से प्रमाणित करा कर प्रस्तुत की जाए।
 3. सी.ई.आर. (Corporate Environment Responsibility) हेतु विस्तृत प्रस्ताव पूर्ण विवरण के साथ प्रस्तुत किया जाए।
 4. परियोजना प्रस्तावक को उपरोक्त समस्त पूर्ण जानकारी / दस्तावेज (अद्यतन फोटोग्राफ्स) के साथ प्रस्तुतीकरण दिये जाने हेतु निर्देशित किया जाए।
- परियोजना प्रस्तावक को तदानुसार सूचित किया जाए।

12. मेसर्स घाटाद्वारी सेण्ड स्टोन क्वारी (प्रो.- श्री मातादीन जायसवाल), ग्राम-घाटाद्वारी, तहसील-करतला, जिला-कोरबा (सचिवालय का नस्ती क्रमांक 1552)

ऑनलाईन आवेदन - प्रपोजल नम्बर - एसआईए/ सीजी/ एमआईएन/ 198140/2021, दिनांक 13/02/2021।

प्रस्ताव का विवरण - यह पूर्व से संचालित सेण्ड स्टोन (गौण खनिज) खदान है। खदान ग्राम-घाटाद्वारी, तहसील-करतला, जिला-कोरबा स्थित खसरा क्रमांक 425, कुल क्षेत्रफल-2 हेक्टेयर में है। खदान की आवेदित उत्खनन क्षमता-33,037.2 टन प्रतिवर्ष है।

बैठक का विवरण -

(अ) समिति की 360वीं बैठक दिनांक 01/03/2021:

समिति द्वारा प्रकरण की नस्ती एवं प्रस्तुत जानकारी का परीक्षण तथा विचार विमर्श उपरांत सर्वसम्मति से निम्नानुसार निर्णय लिया गया:-

1. पूर्व में आवेदित स्थल पर खनन हेतु राज्य स्तर पर्यावरण समाघात निर्धारण प्राधिकरण (एस.ई.आई.ए.ए.), छत्तीसगढ़ अथवा जिला स्तरीय पर्यावरण समाघात निर्धारण प्राधिकरण (डी.ई.आई.ए.ए.), छत्तीसगढ़ द्वारा पर्यावरणीय स्वीकृति दी गई हो, पूर्व में जारी पर्यावरणीय स्वीकृति की प्रति एवं अधिरोपित शर्तों के पालन में की गई कार्यवाही की जानकारी फोटोग्राफ्स सहित प्रस्तुत की जाए। साथ ही वृक्षारोपण की अद्यतन स्थिति की जानकारी फोटोग्राफ्स सहित प्रस्तुत की जाए।
2. विगत वर्षों में किए गए उत्खनन की वास्तविक मात्रा (वित्तीय वर्ष) की जानकारी खनिज विभाग से प्रमाणित करा कर प्रस्तुत की जाए।
3. सी.ई.आर. (Corporate Environment Responsibility) हेतु विस्तृत प्रस्ताव पूर्ण विवरण के साथ प्रस्तुत किया जाए।
4. परियोजना प्रस्तावक को उपरोक्त समस्त पूर्ण जानकारी / दस्तावेज (अद्यतन फोटोग्राफ्स) के साथ प्रस्तुतीकरण दिये जाने हेतु निर्देशित किया जाए।

परियोजना प्रस्तावक को तदानुसार सूचित किया जाए।



13. मेसर्स गणपति मेटल्स एण्ड मिनरल्स (चुनकट्टा लाईम स्टोन माईन), ग्राम-चुनकट्टा, तहसील-पाटन, जिला-दुर्ग (सचिवालय का नस्ती क्रमांक 1553)

ऑनलाईन आवेदन - प्रोजल नम्बर - एसआईए / सीजी / एमआईएन / 198156 / 2021, दिनांक 13 / 02 / 2021।

प्रस्ताव का विवरण - यह प्रस्तावित चूना पत्थर (गौण खनिज) खदान है। खदान ग्राम-चुनकट्टा, तहसील-पाटन, जिला-दुर्ग स्थित खसरा क्रमांक 280, 281 / 1(पार्ट) एवं 281 / 2(पार्ट), कुल क्षेत्रफल-1 हेक्टेयर में प्रस्तावित है। खदान की आवेदित उत्खनन क्षमता-21,750 टन प्रतिवर्ष है।

बैठक का विवरण -

(अ) समिति की 360वीं बैठक दिनांक 01 / 03 / 2021:

समिति द्वारा प्रकरण की नस्ती एवं प्रस्तुत जानकारी का परीक्षण तथा विचार विमर्श उपरांत सर्वसम्मति से निम्नानुसार निर्णय लिया गया:-

1. यदि पूर्व में आवेदित स्थल पर खनन हेतु राज्य स्तर पर्यावरण समाघात निर्धारण प्राधिकरण (एस.ई.आई.ए.ए.), छत्तीसगढ़ अथवा जिला स्तरीय पर्यावरण समाघात निर्धारण प्राधिकरण (डी.ई.आई.ए.ए.), छत्तीसगढ़ द्वारा पर्यावरणीय स्वीकृति दी गई हो, तो पूर्व में जारी पर्यावरणीय स्वीकृति की प्रति एवं अधिरोपित शर्तों के पालन में की गई कार्यवाही की जानकारी फोटोग्राफ्स सहित प्रस्तुत की जाए। साथ ही वृक्षारोपण की अद्यतन स्थिति की जानकारी फोटोग्राफ्स सहित प्रस्तुत की जाए।
 2. यदि खदान पूर्व से संचालित है, तो विगत वर्षों में किए गए उत्खनन की वास्तविक मात्रा (वित्तीय वर्ष) की जानकारी खनिज विभाग से प्रमाणित करा कर प्रस्तुत की जाए।
 3. सी.ई.आर. (Corporate Environment Responsibility) हेतु विस्तृत प्रस्ताव पूर्ण विवरण के साथ प्रस्तुत किया जाए।
 4. परियोजना प्रस्तावक को उपरोक्त समस्त पूर्ण जानकारी / दस्तावेज (अद्यतन फोटोग्राफ्स) के साथ प्रस्तुतीकरण दिये जाने हेतु निर्देशित किया जाए।
- परियोजना प्रस्तावक को तदानुसार सूचित किया जाए।

14. मेसर्स वासवानी इण्डस्ट्रीज लिमिटेड, ग्राम-सोण्ड्रा, तहसील व जिला-रायपुर (सचिवालय का नस्ती क्रमांक 1554)

ऑनलाईन आवेदन - प्रोजल नम्बर - एसआईए / सीजी / आईएनडी / 60799 / 2021, दिनांक 14 / 02 / 2021 द्वारा टी.ओ.आर हेतु आवेदन किया गया है।

प्रस्ताव का विवरण - परियोजना प्रस्तावक द्वारा प्रस्तावित कार्यकलाप के तहत ग्राम-सोण्ड्रा, तहसील व जिला-रायपुर स्थित खसरा क्रमांक 404, 405 / 1, 402 / 2,

406/1, 406/2, 406/3, 406/4, 407/1, 407/2, 409/1, 409/2, 409/3, 410/1, 410/2, 411/1, 411/2, 412, 413, 414, 415, 416/1, 416/4, 416/5, 416/6, 416/7, 417/1, 417/2, 417/3, 417/4, 417/5, 417/6, 418/1, 418/2, 418/3, 418/4, 419, 454/1, 454/2, 456, 459, 463/1, 463/2, 463/3, 463/4, 463/5, 463/6, 463/7, 463/8 एवं 464/1, कुल क्षेत्रफल – 18.6 हेक्टेयर (45.9 एकड़) में इण्डक्शन फर्नेस विथ एल.आर.एफ. से (एम.एस. बिलेट, इंगाट्स/हॉट बिलेट्स) – 36,000 टन प्रतिवर्ष से 1,50,000 टन प्रतिवर्ष न्यू रोलिंग मिल (सी-रोल्ड प्रोडक्ट/पत्रा/ स्ट्रक्चरल्स स्टील/ वायर रॉड) – 1,50,000 टन प्रतिवर्ष के लिए पर्यावरणीय स्वीकृति प्राप्त करने के लिए टी.ओ.आर. हेतु आवेदन किया गया है। प्रस्तावित कार्यकलाप के उपरांत विनियोग का कुल लागत 27 करोड़ होगा।

बैठक का विवरण –

(अ) समिति की 360वीं बैठक दिनांक 01/03/2021:

समिति द्वारा प्रकरण की नस्ती एवं प्रस्तुत जानकारी का परीक्षण तथा विचार विमर्श उपरांत सर्वसम्मति से निम्नानुसार निर्णय लिया गया:—

1. वर्तमान में स्थापित इकाई हेतु छत्तीसगढ़ पर्यावरण संरक्षण मंडल द्वारा जारी सम्मति शर्तों के पालन में की गई कार्यवाही की बिन्दुवार जानकारी प्रस्तुत की जाए।
2. यदि पूर्व में परियोजना को पर्यावरणीय स्वीकृति जारी की गई हो, तो पूर्व में जारी पर्यावरणीय स्वीकृति की प्रति एवं अधिरोपित शर्तों के पालन में की गई कार्यवाही की जानकारी फोटोग्राफ्स सहित प्रस्तुत की जाए। साथ ही वृक्षारोपण की अद्यतन स्थिति की जानकारी फोटोग्राफ्स सहित प्रस्तुत की जाए।
3. भूमि स्वामित्व / भूमि आबंटन संबंधी दस्तावेज प्रस्तुत की जाए।
4. सेंट्रल ग्राउण्ड वाटर अथॉरिटी द्वारा जारी गाईडलाइन अनुसार परियोजना स्थल सेमी क्रिटिकल अथवा क्रिटिकल अथवा सेफ जोन के अंतर्गत आने बाबत जानकारी प्रस्तुत की जाये। ग्राउण्ड वाटर उपयोग करने हेतु सेंट्रल ग्राउण्ड वाटर अथॉरिटी से अनुमति की प्रति प्रस्तुत की जाए।
5. स्थापित एवं प्रस्तावित रेन वाटर हार्वेस्टिंग व्यवस्थाओं का विवरण (नंबर एवं साईज सहित) प्रोसेस प्लो चार्ट सहित प्रस्तुत की जाए।
6. ले-आउट में स्थापित / प्रस्तावित वृक्षारोपण को दर्शाते हुये वृक्षारोपण की संख्या तथा क्षेत्रफल का विवरण प्रस्तुत की जाये। वृक्षारोपण हेतु कार्ययोजना प्रस्तुत की जाए।
7. सी.ई.आर. (Corporate Environment Responsibility) हेतु विस्तृत प्रस्ताव पूर्ण विवरण के साथ प्रस्तुत किया जाए।
8. परियोजना प्रस्तावक को उपरोक्त समस्त पूर्ण जानकारी / दस्तावेज (अद्यतन फोटोग्राफ्स) के साथ प्रस्तुतीकरण दिये जाने हेतु निर्देशित किया जाए।

परियोजना प्रस्तावक को तदानुसार सूचित किया जाए।

(अ) दिनांक 16/02/2021 से दिनांक 23/02/2021 तक प्राप्त नवीन आवेदनों का परीक्षण कर प्रस्तुतीकरण हेतु निर्णय लिया जाना।

1. मेसर्स ए.सी. स्टील्स प्राइवेट लिमिटेड, उरला औद्योगिक क्षेत्र, ग्राम-अछोली, तहसील व जिला-रायपुर (सचिवालय का नस्ती क्रमांक 1556)

ऑनलाईन आवेदन - प्रपोजल नम्बर - एसआईए/ सीजी/ आईएनडी/ 198464/ 2021, दिनांक 16/02/2021।

प्रस्ताव का विवरण - परियोजना प्रस्तावक द्वारा प्रस्तावित कार्यकलाप के तहत ग्राम-अछोली, तहसील व जिला-रायपुर स्थित खसरा क्रमांक 31बी, 32, 33, 34 एवं 35, कुल क्षेत्रफल - 0.81 हेक्टेयर में बिलेट री-हीटिंग फर्नेस बेस्ड री-रोलिंग मिल - 30,000 टन प्रतिवर्ष से 59,900 टन प्रतिवर्ष के लिए पर्यावरणीय स्वीकृति हेतु आवेदन किया गया है। प्रस्तावित कार्यकलाप के उपरांत विनियोग का कुल लागत 4.93 करोड़ होगा।

बैठक का विवरण -

(अ) समिति की 360वीं बैठक दिनांक 01/03/2021:

समिति द्वारा प्रकरण की नस्ती एवं प्रस्तुत जानकारी का परीक्षण तथा विचार विमर्श उपरांत सर्वसम्मति से निम्नानुसार निर्णय लिया गया:-

1. वर्तमान में स्थापित इकाई हेतु छत्तीसगढ़ पर्यावरण संरक्षण मंडल द्वारा जारी सम्मति शर्तों के पालन में की गई कार्यवाही की बिन्दुवार जानकारी प्रस्तुत की जाए।
2. भूमि स्वामित्व / भूमि आबंटन संबंधी दस्तावेज प्रस्तुत की जाए।
3. वर्तमान रोलिंग मिल में री-हीटिंग फर्नेस की स्थापना किया गया है अथवा नहीं? क्षमता विस्तार के तहत रोलिंग मिल में री-हीटिंग फर्नेस की स्थापना किया जाना प्रस्तावित है अथवा नहीं? री-हीटिंग फर्नेस स्थापित है तो री-हीटिंग फर्नेस की संख्या, क्षमता, ईंधन का प्रकार एवं मात्रा, प्रयुक्त ईंधन के आधार पर चिमनी की ऊंचाई गणना एवं वर्तमान में प्रदूषण नियंत्रण व्यवस्था की जानकारी। क्षमता विस्तार के तहत रोलिंग मिल में यदि री-हीटिंग फर्नेस की स्थापना किया जाना प्रस्तावित है तो री-हीटिंग फर्नेस की संख्या, क्षमता, ईंधन का प्रकार एवं मात्रा, प्रयुक्त ईंधन के आधार पर चिमनी की ऊंचाई गणना सहित जानकारी एवं प्रस्तावित वायु प्रदूषण नियंत्रण व्यवस्था की जानकारी प्रस्तुत की जाए।
4. सम्मति प्राप्त स्थापित क्षमता से उत्पादन की दशा में एवं क्षमता विस्तार उपरांत उत्पादन की दशा में कुल प्रदूषण भार की गणना कर (जल उपयोग की मात्रा, दूषित जल की मात्रा / गुणवत्ता, प्रदूषकों के उत्सर्जन की मात्रा एवं उत्पन्न ठोस अपशिष्टों की मात्रा) प्रस्तुत की जाए।
5. सेंट्रल ग्राउण्ड वाटर अथॉरिटी द्वारा जारी गाईडलाईन अनुसार परियोजना स्थल सेमी क्रिटिकल अथवा क्रिटिकल अथवा सेफ जोन के अंतर्गत आने बाबत जानकारी प्रस्तुत की जाये। ग्राउण्ड वाटर उपयोग करने हेतु सेंट्रल ग्राउण्ड वाटर अथॉरिटी से अनुमति की प्रति प्रस्तुत की जाए।

6. स्थापित एवं प्रस्तावित रेन वाटर हार्वेस्टिंग व्यवस्थाओं का विवरण (नंबर एवं साईज सहित) प्रोसेस प्लो चार्ट सहित प्रस्तुत की जाए।
 7. ले-आउट में स्थापित / प्रस्तावित वृक्षारोपण को दर्शाते हुये वृक्षारोपण की संख्या तथा क्षेत्रफल का विवरण प्रस्तुत की जाये। वृक्षारोपण हेतु कार्ययोजना प्रस्तुत की जाए।
 8. सी.ई.आर. (Corporate Environment Responsibility) हेतु विस्तृत प्रस्ताव पूर्ण विवरण के साथ प्रस्तुत किया जाए।
 9. परियोजना प्रस्तावक को उपरोक्त समस्त पूर्ण जानकारी / दस्तावेज (अद्यतन फोटोग्राफ्स) के साथ प्रस्तुतीकरण दिये जाने हेतु निर्देशित किया जाए।
- परियोजना प्रस्तावक को तदानुसार सूचित किया जाए।

2. मेसर्स श्री विकास अग्रवाल (सोनवाही ब्रिक अर्थ क्ले क्वारी माईन एण्ड फिक्स चिमनी ब्रिक प्लांट), ग्राम-सोनवाही, तहसील व जिला-सूरजपुर (सचिवालय का नस्ती क्रमांक 1557)

ऑनलाईन आवेदन - प्रोजेक्ट नम्बर - एसआईए/ सीजी/ एमआईएन/ 198559/2021, दिनांक 16/02/2021।

प्रस्ताव का विवरण - यह पूर्व से संचालित मिट्टी उत्खनन (गौण खनिज) खदान एवं फिक्स चिमनी ईट उत्पादन इकाई है। खदान ग्राम-सोनवाही, तहसील व जिला-सूरजपुर स्थित खसरा क्रमांक 593/1, 593/2 एवं 594, कुल क्षेत्रफल - 1.2 हेक्टेयर में है। खदान की आवेदित उत्खनन क्षमता - 751 घनमीटर (ईट उत्पादन इकाई 7,50,998 नग) प्रतिवर्ष है।

बैठक का विवरण -

(अ) समिति की 360वीं बैठक दिनांक 01/03/2021:

समिति द्वारा प्रकरण की नस्ती एवं प्रस्तुत जानकारी का परीक्षण तथा विचार विमर्श उपरांत सर्वसम्मति से निम्नानुसार निर्णय लिया गया:-

1. लीज सीमा से निकटतम वन क्षेत्र की वास्तविक दूरी संबंधी जानकारी हेतु वन विभाग से जारी अनापत्ति प्रमाण पत्र की अद्यतन प्रति प्रस्तुत किया जाए।
 2. पूर्व में आवेदित स्थल पर खनन हेतु राज्य स्तर पर्यावरण समाघात निर्धारण प्राधिकरण (एस.ई.आई.ए.ए.), छत्तीसगढ़ अथवा जिला स्तरीय पर्यावरण समाघात निर्धारण प्राधिकरण (डी.ई.आई.ए.ए.), छत्तीसगढ़ द्वारा पर्यावरणीय स्वीकृति दी गई हो, पूर्व में जारी पर्यावरणीय स्वीकृति की प्रति एवं अधिरोपित शर्तों के पालन में की गई कार्यवाही की जानकारी फोटोग्राफ्स सहित प्रस्तुत की जाए। साथ ही वृक्षारोपण की अद्यतन स्थिति की जानकारी फोटोग्राफ्स सहित प्रस्तुत की जाए।
 3. विगत वर्षों में किए गए उत्खनन की वास्तविक मात्रा (वित्तीय वर्ष) की जानकारी खनिज विभाग से प्रमाणित करा कर प्रस्तुत की जाए।
 4. सी.ई.आर. (Corporate Environment Responsibility) हेतु विस्तृत प्रस्ताव पूर्ण विवरण के साथ प्रस्तुत किया जाए।
 5. परियोजना प्रस्तावक को उपरोक्त समस्त पूर्ण जानकारी / दस्तावेज (अद्यतन फोटोग्राफ्स) के साथ प्रस्तुतीकरण दिये जाने हेतु निर्देशित किया जाए।
- परियोजना प्रस्तावक को तदानुसार सूचित किया जाए।

3. मेसर्स श्री विकास कुमार जैन (सिंघनपुरी डोलोमाईट स्टोन क्वारी माईन), ग्राम-सिंघनपुरी, तहसील-कवर्धा, जिला-कबीरधाम (सचिवालय का नस्ती क्रमांक 1559)

ऑनलाईन आवेदन - प्रपोजल नम्बर - एसआईए/ सीजी/ एमआईएन/ 198625/2021, दिनांक 17/02/2021।

प्रस्ताव का विवरण - यह प्रस्तावित डोलोमाईट (गौण खनिज) खदान है। खदान ग्राम-सिंघनपुरी, तहसील-कवर्धा, जिला-कबीरधाम स्थित खसरा क्रमांक 213/2, 213/3, 214/3, 215/3, 216/2, 216/5, 218/2, 218/3, 224/1, 219/1, 219/2, 220/1, 220/3, 221/2 एवं 224/2, कुल क्षेत्रफल-3.056 हेक्टेयर में प्रस्तावित है। खदान की आवेदित उत्खनन क्षमता-60,800 टन प्रतिवर्ष है।

बैठक का विवरण -

(अ) समिति की 360वीं बैठक दिनांक 01/03/2021:

समिति द्वारा प्रकरण की नस्ती एवं प्रस्तुत जानकारी का परीक्षण तथा विचार विमर्श उपरांत सर्वसम्मति से निम्नानुसार निर्णय लिया गया:-

1. लीज डीड/एल.ओ.आई. की वैधता संबंधी दस्तावेज प्रस्तुत की जाए।
 2. यदि पूर्व में आवेदित स्थल पर खनन हेतु राज्य स्तर पर्यावरण समाघात निर्धारण प्राधिकरण (एस.ई.आई.ए.ए.), छत्तीसगढ़ अथवा जिला स्तरीय पर्यावरण समाघात निर्धारण प्राधिकरण (डी.ई.आई.ए.ए.), छत्तीसगढ़ द्वारा पर्यावरणीय स्वीकृति दी गई हो, तो पूर्व में जारी पर्यावरणीय स्वीकृति की प्रति एवं अधिरोपित शर्तों के पालन में की गई कार्यवाही की जानकारी फोटोग्राफ्स सहित प्रस्तुत की जाए। साथ ही वृक्षारोपण की अद्यतन स्थिति की जानकारी फोटोग्राफ्स सहित प्रस्तुत की जाए।
 3. यदि खदान पूर्व से संचालित है, तो विगत वर्षों में किए गए उत्खनन की वास्तविक मात्रा (वित्तीय वर्ष) की जानकारी खनिज विभाग से प्रमाणित करा कर प्रस्तुत की जाए।
 4. सी.ई.आर. (Corporate Environment Responsibility) हेतु विस्तृत प्रस्ताव पूर्ण विवरण के साथ प्रस्तुत किया जाए।
 5. परियोजना प्रस्तावक को उपरोक्त समस्त पूर्ण जानकारी / दस्तावेज (अद्यतन फोटोग्राफ्स) के साथ प्रस्तुतीकरण दिये जाने हेतु निर्देशित किया जाए।
- परियोजना प्रस्तावक को तदानुसार सूचित किया जाए।

4. मेसर्स श्री सुरेश कुमार साव (ब्रिक अर्थ माईन), ग्राम-सराईटोली, तहसील-फरसाबहार, जिला-जशपुर (सचिवालय का नस्ती क्रमांक 1540)

ऑनलाईन आवेदन - प्रपोजल नम्बर - एसआईए/ सीजी/ एमआईएन/ 194857/2021, दिनांक 26/01/2021। परियोजना प्रस्तावक द्वारा प्रस्तुत ऑनलाईन आवेदन में कमियाँ होने से ज्ञापन दिनांक 03/02/2021 द्वारा जानकारी प्रस्तुत करने हेतु निर्देशित किया गया। परियोजना प्रस्तावक द्वारा वांछित जानकारी दिनांक 18/02/2021 को ऑनलाईन प्रस्तुत की गई।

प्रस्ताव का विवरण - यह प्रस्तावित मिट्टी उत्खनन (गौण खनिज) खदान एवं फिक्स चिमनी ईट उत्पादन इकाई है। खदान ग्राम-सराईटोली, तहसील-फरसाबहार,

जिला-जशपुर स्थित खसरा क्रमांक 187/1, 187/2 एवं 189/3, कुल क्षेत्रफल-1 हेक्टेयर में प्रस्तावित है। खदान की आवेदित उत्खनन क्षमता - 1,000 घनमीटर (ईट उत्पादन इकाई 6,66,665 नग) प्रतिवर्ष है।

बैठक का विवरण -

(अ) समिति की 360वीं बैठक दिनांक 01/03/2021:

समिति द्वारा प्रकरण की नस्ती एवं प्रस्तुत जानकारी का परीक्षण तथा विचार विमर्श उपरांत सर्वसम्मति से निम्नानुसार निर्णय लिया गया:-

1. कार्यालय कलेक्टर (खनिज शाखा) द्वारा आवेदित खदान को जारी 500 मीटर एवं 200 मीटर प्रमाण पत्र (जावक क्रमांक एवं दिनांक सहित) प्रस्तुत किया जाए।
 2. यदि पूर्व में आवेदित स्थल पर खनन हेतु राज्य स्तर पर्यावरण समाघात निर्धारण प्राधिकरण (एस.ई.आई.ए.ए.), छत्तीसगढ़ अथवा जिला स्तरीय पर्यावरण समाघात निर्धारण प्राधिकरण (डी.ई.आई.ए.ए.), छत्तीसगढ़ द्वारा पर्यावरणीय स्वीकृति दी गई हो, तो पूर्व में जारी पर्यावरणीय स्वीकृति की प्रति एवं अधिरोपित शर्तों के पालन में की गई कार्यवाही की जानकारी फोटोग्राफ्स सहित प्रस्तुत की जाए। साथ ही वृक्षारोपण की अद्यतन स्थिति की जानकारी फोटोग्राफ्स सहित प्रस्तुत की जाए।
 3. यदि खदान पूर्व से संचालित है, तो विगत वर्षों में किए गए उत्खनन की वास्तविक मात्रा (वित्तीय वर्ष) की जानकारी खनिज विभाग से प्रमाणित करा कर प्रस्तुत की जाए।
 4. सी.ई.आर. (Corporate Environment Responsibility) हेतु विस्तृत प्रस्ताव पूर्ण विवरण के साथ प्रस्तुत किया जाए।
 5. परियोजना प्रस्तावक को उपरोक्त समस्त पूर्ण जानकारी / दस्तावेज (अद्यतन फोटोग्राफ्स) के साथ प्रस्तुतीकरण दिये जाने हेतु निर्देशित किया जाए।
- परियोजना प्रस्तावक को तदानुसार सूचित किया जाए।

5. **मेसर्स शौर्य इस्पात उद्योग प्राइवेट लिमिटेड, ग्राम-किरना, तहसील-तिल्दा, जिला-रायपुर (सचिवालय का नस्ती क्रमांक 1560)**

ऑनलाईन आवेदन - प्रपोजल नम्बर - एसआईए/ सीजी/ आईएनडी/ 60949/ 2021, दिनांक 18/02/2021।

प्रस्ताव का विवरण - परियोजना प्रस्तावक द्वारा प्रस्तावित कार्यकलाप के तहत ग्राम-किरना, तहसील-तिल्दा, जिला-रायपुर स्थित खसरा क्रमांक 247/2, 247/11, 247/15, 247/17, 270/2, 271/1, 271/2, 271/3, 271/4, 272/1, 273, 274, 276/5, 276/10, 276/12, 276/13, 276/14, 276/15, 276/16, 276/17, 276/18, 276/19, 276/20, 276/23, 276/24, 276/25, 276/26, 276/27, 276/29, 276/38, 276/40, 276/41, 276/42, 276/43, 276/44 319/9, 320/18, 320/42 एवं 320/47, कुल क्षेत्रफल - 11.064 हेक्टेयर (27.33 एकड़) में इण्डक्शन फर्नेस से (एम.एस. बिलेट/ इंगाट/हॉट बिलेट्स) - 30,000 टन प्रतिवर्ष से 3,27,000 टन प्रतिवर्ष, रोलिंग मिल (टी.एम.टी./वायर रॉड/पत्रा एवं अन्य री-रोल्ड प्रोडक्ट) - 30,000 टन प्रतिवर्ष से 3,21,750 टन प्रतिवर्ष, कोल गैसीफायर - 1 गुणा 6,500 सामान्य घनमीटर प्रतिघंटा एवं गेल्वेनाईजिंग यूनिट (एच.

बी. वायर, जी.आई. वायर बाईडिंग वायर, वेड मेश, चैन लिंक, बारबेड वायर, वेल्डमेश, स्टे वायर, कोल्ड ड्रिप, रेक्टिफायर, वायर क्लॉथ) – 1,00,000 टन प्रतिवर्ष के लिए पर्यावरणीय स्वीकृति प्राप्त करने के लिए टी.ओ.आर. हेतु आवेदन किया गया है। प्रस्तावित कार्यकलाप के उपरांत विनियोग का कुल लागत 37 करोड़ होगा।

बैठक का विवरण –

(अ) समिति की 360वीं बैठक दिनांक 01/03/2021:

समिति द्वारा प्रकरण की नस्ती एवं प्रस्तुत जानकारी का परीक्षण तथा विचार विमर्श उपरांत सर्वसम्मति से निम्नानुसार निर्णय लिया गया:—

1. वर्तमान में स्थापित इकाई हेतु छत्तीसगढ़ पर्यावरण संरक्षण मंडल द्वारा जारी सम्मति शर्तों के पालन में की गई कार्यवाही की बिन्दुवार जानकारी प्रस्तुत की जाए।
2. भूमि स्वामित्व / भूमि आबंटन संबंधी दस्तावेज प्रस्तुत की जाए।
3. सेंट्रल ग्राउण्ड वाटर अथॉरिटी द्वारा जारी गाईडलाईन अनुसार परियोजना स्थल सेमी क्रिटिकल अथवा क्रिटिकल अथवा सेफ जोन के अंतर्गत आने बाबत जानकारी प्रस्तुत की जाये। ग्राउण्ड वाटर उपयोग करने हेतु सेंट्रल ग्राउण्ड वाटर अथॉरिटी से अनुमति की प्रति प्रस्तुत की जाए।
4. वर्तमान में स्थापित एवं क्षमता विस्तार के तहत प्रस्तावित ग्राउंड वाटर रिचार्ज व्यवस्थाओं एवं रेन वाटर हार्वेस्टिंग व्यवस्थाओं का विवरण (नंबर एवं साईज सहित) प्रस्तुत की जाए।
5. सी.ई.आर. (Corporate Environment Responsibility) हेतु विस्तृत प्रस्ताव पूर्ण विवरण के साथ प्रस्तुत किया जाए।
6. परियोजना प्रस्तावक को उपरोक्त समस्त पूर्ण जानकारी / दस्तावेज (अद्यतन फोटोग्राफ्स) के साथ प्रस्तुतीकरण दिये जाने हेतु निर्देशित किया जाए।

परियोजना प्रस्तावक को तदानुसार सूचित किया जाए।

6. मेसर्स पी.आर.ए. ब्रिक्स इण्डस्ट्रीज (प्रो.— श्रीमती सोनम गोयल, करकोटी ब्रिक्स अर्थक्ले क्वारी माईन एण्ड फिक्स चिमनी ब्रिक प्लांट), ग्राम—करकोटी, तहसील—भैयाथान, जिला—सूरजपुर (सचिवालय का नस्ती क्रमांक 1561)

ऑनलाईन आवेदन – प्रपोजल नम्बर – एसआईए/ सीजी/ एमआईएन/ 198407/2021, दिनांक 19/02/2021।

प्रस्ताव का विवरण – यह प्रस्तावित मिट्टी उत्खनन (गौण खनिज) खदान एवं फिक्स चिमनी ईट उत्पादन इकाई है। खदान ग्राम—करकोटी, तहसील—भैयाथान, जिला—सूरजपुर स्थित पार्ट ऑफ खसरा क्रमांक 468, कुल क्षेत्रफल—1 हेक्टेयर में प्रस्तावित प्रस्तावित है। खदान की आवेदित उत्खनन क्षमता – 920 घनमीटर (ईट उत्पादन इकाई 6,00,000 नग) प्रतिवर्ष है।

बैठक का विवरण –

(अ) समिति की 360वीं बैठक दिनांक 01/03/2021:

समिति द्वारा प्रकरण की नस्ती एवं प्रस्तुत जानकारी का परीक्षण तथा विचार विमर्श उपरांत सर्वसम्मति से निम्नानुसार निर्णय लिया गया:-

1. एल.ओ.आई./लीज डीड की वैधता संबंधी दस्तावेज प्रस्तुत की जाए।
2. भू-स्वामित्व संबंधी दस्तावेज प्रस्तुत किये जायें।
3. यदि पूर्व में आवेदित स्थल पर खनन हेतु राज्य स्तर पर्यावरण समाघात निर्धारण प्राधिकरण (एस.ई.आई.ए.ए.), छत्तीसगढ़ अथवा जिला स्तरीय पर्यावरण समाघात निर्धारण प्राधिकरण (डी.ई.आई.ए.ए.), छत्तीसगढ़ द्वारा पर्यावरणीय स्वीकृति दी गई हो, तो पूर्व में जारी पर्यावरणीय स्वीकृति की प्रति एवं अधिरोपित शर्तों के पालन में की गई कार्यवाही की जानकारी फोटोग्राफ्स सहित प्रस्तुत की जाए। साथ ही वृक्षारोपण की अद्यतन स्थिति की जानकारी फोटोग्राफ्स सहित प्रस्तुत की जाए।
4. यदि खदान पूर्व से संचालित है, तो विगत वर्षों में किए गए उत्खनन की वास्तविक मात्रा (वित्तीय वर्ष) की जानकारी खनिज विभाग से प्रमाणित करा कर प्रस्तुत की जाए।
5. सी.ई.आर. (Corporate Environment Responsibility) हेतु विस्तृत प्रस्ताव पूर्ण विवरण के साथ प्रस्तुत किया जाए।
6. परियोजना प्रस्तावक को उपरोक्त समस्त पूर्ण जानकारी / दस्तावेज (अद्यतन फोटोग्राफ्स) के साथ प्रस्तुतीकरण दिये जाने हेतु निर्देशित किया जाए।
परियोजना प्रस्तावक को तदानुसार सूचित किया जाए।

7. मेसर्स राधे गोविन्द स्टील एण्ड एलॉयज प्राइवेट लिमिटेड, ओ.पी. जिंदल इण्डस्ट्रीयल पार्क, ग्राम-पुंजीपथरा, तहसील-तमनार, जिला-रायगढ़ (सचिवालय का नस्ती क्रमांक 957)

ऑनलाईन आवेदन - पूर्व में प्रपोजल नम्बर - एसआईए/ सीजी/ आईएनडी/ 42692/ 2019, दिनांक 17/09/2019 द्वारा टी.ओ.आर हेतु आवेदन किया गया था। वर्तमान में प्रपोजल नम्बर - एसआईए/ सीजी/ आईएनडी/ 199233/2021, दिनांक 20/01/2021 द्वारा पर्यावरणीय स्वीकृति प्राप्त करने के लिए टी.ओ.आर. में संशोधन हेतु आवेदन किया गया है।

प्रस्ताव का विवरण - परियोजना प्रस्तावक द्वारा प्रस्तावित कार्यकलाप के तहत ओ.पी. जिंदल इण्डस्ट्रीयल पार्क, ग्राम-पुंजीपथरा, तहसील-तमनार, जिला-रायगढ़ स्थित प्लॉट क्रमांक 102, कुल क्षेत्रफल - 2.39 हेक्टेयर में स्थापित एम.एस. इंगाट्स/बिलेट्स (थ्रू इण्डक्शन फर्नेस) क्षमता - 59,400 टन प्रतिवर्ष (2 गुणा 10 टन सीसीएम) से 1,14,642 टन प्रतिवर्ष (3 गुणा 12 टन सीसीएम) के पर्यावरणीय स्वीकृति प्राप्त करने के लिए टी.ओ.आर. हेतु आवेदन किया गया था। प्रस्तावित कार्यकलाप हेतु परियोजना का विनियोग रुपए 4.95 करोड़ था।

पूर्व में एस.ई.ए.सी., छत्तीसगढ़ के ज्ञापन दिनांक 06/02/2020 द्वारा प्रकरण 'बी-1' कैटेगरी का होने के कारण भारत सरकार के पर्यावरण, वन और जलवायु परिवर्तन मंत्रालय द्वारा अप्रैल, 2015 में प्रकाशित स्टैण्डर्ड टर्म्स ऑफ रिफरेंस (टीओआर) फॉर ईआईए/ईएमपी रिपोर्ट फॉर प्रोजेक्ट्स/एक्टिविटीज रिक्वायरिंग इन्वायरमेंट क्लियरेंस अण्डर ईआईए नोटिफिकेशन, 2006 में वर्णित श्रेणी 3(ए) का स्टैण्डर्ड टीओआर (लोक

सुनवाई सहित) मेटालर्जिकल इण्डस्ट्रीज (फेरस एण्ड नॉन-फेरस) हेतु जारी किया गया था।

तत्पश्चात् परियोजना प्रस्तावक द्वारा पर्यावरणीय स्वीकृति प्राप्त करने के लिए टी.ओ.आर. में संशोधन हेतु दिनांक 20/02/2021 को आवेदन प्रस्तुत किया गया है, जिसके अनुसार परियोजना प्रस्तावक द्वारा प्रस्तावित कार्यकलाप के तहत स्थापित एम.एस. इंगाट्स/बिलेट्स (थ्रू इण्डक्शन फर्नेस) क्षमता - 1,14,642 टन प्रतिवर्ष (12 गुणा 4 टन सीसीएम) से 1,48,000 टन प्रतिवर्ष के पर्यावरणीय स्वीकृति प्राप्त करने के लिए टी.ओ.आर. में संशोधन हेतु आवेदन किया गया है। प्रस्तावित कार्यकलाप हेतु परियोजना का विनियोग रूप 19.69 करोड़ होगा।

बैठक का विवरण -

(अ) समिति की 360वीं बैठक दिनांक 01/03/2021:

समिति द्वारा प्रकरण की नस्ती एवं प्रस्तुत जानकारी का परीक्षण तथा विचार विमर्श उपरांत सर्वसम्मति से निम्नानुसार निर्णय लिया गया:-

1. जारी टी.ओ.आर. एवं अतिरिक्त टी.ओ.आर. के पालन में की गई कार्यवाही की बिन्दुवार जानकारी प्रस्तुत की जाए।
2. सी.ई.आर. (Corporate Environment Responsibility) हेतु विस्तृत प्रस्ताव पूर्ण विवरण के साथ प्रस्तुत किया जाए।
3. परियोजना प्रस्तावक को उपरोक्त समस्त पूर्ण जानकारी / दस्तावेज (अद्यतन फोटोग्राफ्स) के साथ प्रस्तुतीकरण दिये जाने हेतु निर्देशित किया जाए।

परियोजना प्रस्तावक को तदानुसार सूचित किया जाए।

8. मेसर्स आर.के. ट्रांसपोर्ट एण्ड कन्सट्रक्शन लिमिटेड (सलका आर्डिनरी स्टोन टेम्पररी परमिट क्वारी), ग्राम-सलका, तहसील-खड़गवां, जिला-कोरिया (सचिवालय का नस्ती क्रमांक 1562)

ऑनलाईन आवेदन - प्रपोजल नम्बर - एसआईए/ सीजी/ एमआईएन/ 199627/2021, दिनांक 22/02/2021।

प्रस्ताव का विवरण - यह प्रस्तावित साधारण पत्थर (गौण खनिज) खदान है। खदान ग्राम-सलका, तहसील-खड़गवां, जिला-कोरिया स्थित खसरा क्रमांक 292/1, 292/2, 293, 294 एवं 295, कुल क्षेत्रफल-1 हेक्टेयर में प्रस्तावित है। खदान की आवेदित उत्खनन क्षमता--81,732.3 टन प्रतिवर्ष है।

बैठक का विवरण -

(अ) समिति की 360वीं बैठक दिनांक 01/03/2021:

समिति द्वारा प्रकरण की नस्ती एवं प्रस्तुत जानकारी का परीक्षण तथा विचार विमर्श उपरांत सर्वसम्मति से निम्नानुसार निर्णय लिया गया:-

1. यदि पूर्व में आवेदित स्थल पर खनन हेतु राज्य स्तर पर्यावरण समाघात निर्धारण प्राधिकरण (एस.ई.आई.ए.ए.), छत्तीसगढ़ अथवा जिला स्तरीय पर्यावरण समाघात निर्धारण प्राधिकरण (डी.ई.आई.ए.ए.), छत्तीसगढ़ द्वारा पर्यावरणीय स्वीकृति दी गई हो, तो पूर्व में जारी पर्यावरणीय स्वीकृति की प्रति एवं अधिरोपित शर्तों के पालन

- में की गई कार्यवाही की जानकारी फोटोग्राफ्स सहित प्रस्तुत की जाए। साथ ही वृक्षारोपण की अद्यतन स्थिति की जानकारी फोटोग्राफ्स सहित प्रस्तुत की जाए।
2. यदि खदान पूर्व से संचालित है, तो विगत वर्षों में किए गए उत्खनन की वास्तविक मात्रा (वित्तीय वर्ष) की जानकारी खनिज विभाग से प्रमाणित करा कर प्रस्तुत की जाए।
 3. सी.ई.आर. (Corporate Environment Responsibility) हेतु विस्तृत प्रस्ताव पूर्ण विवरण के साथ प्रस्तुत किया जाए।
 4. परियोजना प्रस्तावक को उपरोक्त समस्त पूर्ण जानकारी / दस्तावेज (अद्यतन फोटोग्राफ्स) के साथ प्रस्तुतीकरण दिये जाने हेतु निर्देशित किया जाए।
- परियोजना प्रस्तावक को तदानुसार सूचित किया जाए।

9. मेसर्स श्री गुरलीन सिंह (औरामांठा सेण्ड माईन), ग्राम-औरामांठा, तहसील व जिला-रायगढ़ (सचिवालय का नस्ती क्रमांक 1564)

ऑनलाईन आवेदन - प्रपोजल नम्बर - एसआईए / सीजी / एमआईएन / 199432 / 2021, दिनांक 23 / 02 / 2021।

प्रस्ताव का विवरण - यह प्रस्तावित रेत खदान (गौण खनिज) है। यह खदान ग्राम-औरामांठा, तहसील व जिला-रायगढ़ स्थित पार्ट ऑफ खसरा क्रमांक 01, कुल क्षेत्रफल-4.48 हेक्टेयर में प्रस्तावित है। उत्खनन माण्ड नदी से किया जाना प्रस्तावित है। खदान की आवेदित उत्खनन क्षमता - 89,600 घनमीटर प्रतिवर्ष है।

बैठक का विवरण -

(अ) समिति की 360वीं बैठक दिनांक 01 / 03 / 2021:

समिति द्वारा प्रकरण की नस्ती एवं प्रस्तुत जानकारी का परीक्षण तथा विचार विमर्श उपरांत सर्वसम्मति से निम्नानुसार निर्णय लिया गया:-

1. लीज सीमा से निकटतम वन क्षेत्र की वास्तविक दूरी संबंधी जानकारी हेतु वन विभाग से जारी अनापत्ति प्रमाण पत्र की अद्यतन प्रति प्रस्तुत किया जाए।
2. प्रस्तावित खनन क्षेत्र की लंबाई एवं चौड़ाई तथा नदी के पाट की चौड़ाई की जानकारी प्रस्तुत की जाए।
3. रेत उत्खनन हेतु प्रस्तावित स्थल एवं प्रस्तावित स्थल के अपस्ट्रीम तथा डाउनस्ट्रीम में 100 मीटर की दूरी तक, 25 मीटर गुणा 25 मीटर का ग्रिड बनाकर, वर्तमान में रेत सतह के लेवलस (Levels) लेकर ग्रिड मैप में प्रदर्शित कर प्रस्तुत किये जाये। इसके अतिरिक्त खनन लीज के बाहर / नदी तट (दोनों ओर) से 100 मीटर तक के क्षेत्र में नदी सतह के स्तरों (Levels) का भी सर्वे किया जाये। उक्त लेवलस (Levels) हेतु कम से कम 2 टेम्पररी बेंच मार्क (Concreted TBM structure) निर्धारित किये जायें। टेम्पररी बेंच मार्क (TBM) में आर.एल., को-ऑर्डिनेट्स (Co-ordinates) अंकित किये जाये। ग्रिड मैप में टेम्पररी बेंच मार्क (TBM) को भी दर्शाकर, उन्हें खनिज विभाग से प्रमाणीकरण उपरांत फोटोग्राफ्स सहित जानकारी / दस्तावेज प्रस्तुत किये जायें।
4. नदीतट से खदान की सीमा की दूरी न्यूनतम 7.5 मीटर या नदी के पाट की चौड़ाई का 10 प्रतिशत (जो भी अधिक हो) रखी जानी है। यदि इसके अनुसार

खदान के कुछ क्षेत्र में उत्खनन किया जाना संभव न हो तो उसकी गणना कर, नक्शे पर दर्शाकर, इसका उल्लेख माईनिंग प्लान में अनिवार्य रूप से कराया जाये। खदान के खनन क्षेत्र एवं प्रतिबंधित क्षेत्र को मौके पर खनिज विभाग से सीमांकन कराकर, प्रमाण पत्र प्राप्त किया जाए।

5. प्रस्तावित स्थल से निकटतम पुल, बांध, एनीकट एवं जल आपूर्ति स्रोत की दूरी बाबत जानकारी प्रस्तुत की जाए। पुल / एनीकट की दूरी खदान के अपस्ट्रीम में न्यूनतम 500 मीटर तथा डाउनस्ट्रीम में न्यूनतम 250 मीटर रखा जाना आवश्यक है। यदि लीज क्षेत्र उपरोक्तानुसार दूरी के अंदर स्थित हो, तो उपरोक्त आधार पर खनन हेतु प्रतिबंधित क्षेत्र को आवश्यकतानुसार नक्शे पर चिह्नित कर, उसका मौके पर सीमांकन तथा माईनिंग प्लान में इस बाबत उल्लेख किया जाए।
6. रेत उत्खनन हेतु प्रस्तावित स्थल पर वर्तमान में उपलब्ध रेत की मोटाई जानने के लिए, प्रति हेक्टेयर में कम से कम एक गड्ढा (Pit) खोदकर उसकी वास्तविक गहराई का मापन कर, खनिज विभाग से प्रमाणित जानकारी प्रस्तुत की जाए। रेत की वास्तविक गहराई हेतु पंचनामा भी प्रस्तुत किया जाये।
7. यदि पूर्व में आवेदित स्थल पर खनन हेतु राज्य स्तर पर्यावरण समाघात निर्धारण प्राधिकरण (एस.ई.आई.ए.ए.), छत्तीसगढ़ अथवा जिला स्तरीय पर्यावरण समाघात निर्धारण प्राधिकरण (डी.ई.आई.ए.ए.), छत्तीसगढ़ द्वारा पर्यावरणीय स्वीकृति दी गई हो, तो पूर्व में जारी पर्यावरणीय स्वीकृति की प्रति एवं अधिरोपित शर्तों के पालन में की गई कार्यवाही की जानकारी फोटोग्राफ्स सहित प्रस्तुत की जाए। साथ ही वृक्षारोपण की अद्यतन स्थिति की जानकारी फोटोग्राफ्स सहित प्रस्तुत की जाए।
8. यदि खदान पूर्व से संचालित है, तो विगत वर्षों में किए गए उत्खनन की वास्तविक मात्रा (वित्तीय वर्ष) की जानकारी खनिज विभाग से प्रमाणित करा कर प्रस्तुत की जाए।
9. सी.ई.आर. (Corporate Environment Responsibility) हेतु विस्तृत प्रस्ताव पूर्ण विवरण के साथ प्रस्तुत किया जाए।
10. खनि निरीक्षक एवं परियोजना प्रस्तावक को खदान में रेत के लेवलस (Levels) लेने वाले सर्वेयर (Surveyor) के साथ उपरोक्त समस्त सुसंगत जानकारी / दस्तावेज (अद्यतन फोटोग्राफ्स) सहित प्रस्तुतीकरण दिये जाने हेतु निर्देशित किया जाए।

खनि निरीक्षक एवं परियोजना प्रस्तावक को तदानुसार सूचित किया जाए।

10. मेसर्स श्री सत्य नारायण राजू (बोकरामुड़ा सेण्ड माईन), ग्राम-बोकरामुड़ा, तहसील व जिला-रायगढ़ (सचिवालय का नस्ती क्रमांक 1565)

ऑनलाईन आवेदन - प्रपोजल नम्बर - एसआईए/ सीजी/ एमआईएन/ 199430/2021, दिनांक 23/02/2021।

प्रस्ताव का विवरण - यह प्रस्तावित रेत खदान (गौण खनिज) है। यह खदान ग्राम-बोकरामुड़ा, तहसील व जिला-रायगढ़ स्थित खसरा क्रमांक 841, कुल क्षेत्रफल-4.824 हेक्टेयर में प्रस्तावित है। उत्खनन माण्ड नदी से किया जाना प्रस्तावित है। खदान की आवेदित उत्खनन क्षमता - 96,480 घनमीटर प्रतिवर्ष है।

बैठक का विवरण -

(अ) समिति की 360वीं बैठक दिनांक 01/03/2021:

समिति द्वारा प्रकरण की नस्ती एवं प्रस्तुत जानकारी का परीक्षण तथा विचार विमर्श उपरांत सर्वसम्मति से निम्नानुसार निर्णय लिया गया:-

1. लीज सीमा से निकटतम वन क्षेत्र की वास्तविक दूरी संबंधी जानकारी हेतु वन विभाग से जारी अनापत्ति प्रमाण पत्र की अद्यतन प्रति प्रस्तुत किया जाए।
2. प्रस्तावित खनन क्षेत्र की लंबाई एवं चौड़ाई तथा नदी के पाट की चौड़ाई की जानकारी प्रस्तुत की जाए।
3. रेत उत्खनन हेतु प्रस्तावित स्थल एवं प्रस्तावित स्थल के अपस्ट्रीम तथा डाउनस्ट्रीम में 100 मीटर की दूरी तक, 25 मीटर गुणा 25 मीटर का ग्रिड बनाकर, वर्तमान में रेत सतह के लेवलस (Levels) लेकर ग्रिड मैप में प्रदर्शित कर प्रस्तुत किये जाये। इसके अतिरिक्त खनन लीज के बाहर / नदी तट (दोनों ओर) से 100 मीटर तक के क्षेत्र में नदी सतह के स्तरों (Levels) का भी सर्वे किया जाये। उक्त लेवलस (Levels) हेतु कम से कम 2 टेम्पररी बेंच मार्क (Concreted TBM structure) निर्धारित किये जायें। टेम्पररी बेंच मार्क (TBM) में आर.एल., को-ऑर्डिनेट्स (Co-ordinates) अंकित किये जाये। ग्रिड मैप में टेम्पररी बेंच मार्क (TBM) को भी दर्शाकर, उन्हें खनिज विभाग से प्रमाणीकरण उपरांत फोटोग्राफ्स सहित जानकारी/दस्तावेज प्रस्तुत किये जायें।
4. नदीतट से खदान की सीमा की दूरी न्यूनतम 7.5 मीटर या नदी के पाट की चौड़ाई का 10 प्रतिशत (जो भी अधिक हो) रखी जानी है। यदि इसके अनुसार खदान के कुछ क्षेत्र में उत्खनन किया जाना संभव न हो तो उसकी गणना कर, नक्शे पर दर्शाकर, इसका उल्लेख माईनिंग प्लान में अनिवार्य रूप से कराया जाये। खदान के खनन क्षेत्र एवं प्रतिबंधित क्षेत्र को मौके पर खनिज विभाग से सीमांकन कराकर, प्रमाण पत्र प्राप्त किया जाए।
5. प्रस्तावित स्थल से निकटतम पुल, बांध, एनीकट एवं जल आपूर्ति स्रोत की दूरी बाबत जानकारी प्रस्तुत की जाए। पुल / एनीकट की दूरी खदान के अपस्ट्रीम में न्यूनतम 500 मीटर तथा डाउनस्ट्रीम में न्यूनतम 250 मीटर रखा जाना आवश्यक है। यदि लीज क्षेत्र उपरोक्तानुसार दूरी के अंदर स्थित हो, तो उपरोक्त आधार पर खनन हेतु प्रतिबंधित क्षेत्र को आवश्यकतानुसार नक्शे पर चिन्हित कर, उसका मौके पर सीमांकन तथा माईनिंग प्लान में इस बाबत उल्लेख किया जाए।
6. रेत उत्खनन हेतु प्रस्तावित स्थल पर वर्तमान में उपलब्ध रेत की मोटाई जानने के लिए, प्रति हेक्टेयर में कम से कम एक गढ़वा (Pit) खोदकर उसकी वास्तविक गहराई का मापन कर, खनिज विभाग से प्रमाणित जानकारी प्रस्तुत की जाए। रेत की वास्तविक गहराई हेतु पंचनामा भी प्रस्तुत किया जाये।
7. यदि पूर्व में आवेदित स्थल पर खनन हेतु राज्य स्तर पर्यावरण समाघात निर्धारण प्राधिकरण (एस.ई.आई.ए.ए.), छत्तीसगढ़ अथवा जिला स्तरीय पर्यावरण समाघात निर्धारण प्राधिकरण (डी.ई.आई.ए.ए.), छत्तीसगढ़ द्वारा पर्यावरणीय स्वीकृति दी गई हो, तो पूर्व में जारी पर्यावरणीय स्वीकृति की प्रति एवं अधिरोपित शर्तों के पालन में की गई कार्यवाही की जानकारी फोटोग्राफ्स सहित प्रस्तुत की जाए। साथ ही वृक्षारोपण की अद्यतन स्थिति की जानकारी फोटोग्राफ्स सहित प्रस्तुत की जाए।

8. यदि खदान पूर्व से संचालित है, तो विगत वर्षों में किए गए उत्खनन की वास्तविक मात्रा (वित्तीय वर्ष) की जानकारी खनिज विभाग से प्रमाणित करा कर प्रस्तुत की जाए।
9. सी.ई.आर. (Corporate Environment Responsibility) हेतु विस्तृत प्रस्ताव पूर्ण विवरण के साथ प्रस्तुत किया जाए।
10. खनि निरीक्षक एवं परियोजना प्रस्तावक को खदान में रेत के लेवलस (Levels) लेने वाले सर्वेयर (Surveyor) के साथ उपरोक्त समस्त सुसंगत जानकारी / दस्तावेज (अद्यतन फोटोग्राफ्स) सहित प्रस्तुतीकरण दिये जाने हेतु निर्देशित किया जाए।

खनि निरीक्षक एवं परियोजना प्रस्तावक को तदानुसार सूचित किया जाए।

11. मेसर्स श्री जमील सिद्दिकी (एल-1, नमदगिरी सेण्ड माईन), ग्राम-नमदगिरी, तहसील व जिला-सूरजपुर (सचिवालय का नस्ती क्रमांक 1566)

ऑनलाईन आवेदन - प्रपोजल नम्बर - एसआईए / सीजी / एमआईएन / 199434 / 2021, दिनांक 23 / 02 / 2021।

प्रस्ताव का विवरण - यह प्रस्तावित रेत खदान (गौण खनिज) है। यह खदान ग्राम-नमदगिरी, तहसील व जिला-सूरजपुर स्थित खसरा क्रमांक 529, कुल क्षेत्रफल-4 हेक्टेयर में प्रस्तावित है। उत्खनन रेहर नदी से किया जाना प्रस्तावित है। खदान की आवेदित उत्खनन क्षमता - 75,840 घनमीटर प्रतिवर्ष है।

बैठक का विवरण -

(अ) समिति की 360वीं बैठक दिनांक 01 / 03 / 2021:

समिति द्वारा प्रकरण की नस्ती एवं प्रस्तुत जानकारी का परीक्षण तथा विचार विमर्श उपरांत सर्वसम्मति से निम्नानुसार निर्णय लिया गया:-

1. प्रस्तावित खनन क्षेत्र की लंबाई एवं चौड़ाई तथा नदी के पाट की चौड़ाई की जानकारी प्रस्तुत की जाए।
2. रेत उत्खनन हेतु प्रस्तावित स्थल एवं प्रस्तावित स्थल के अपस्ट्रीम तथा डाउनस्ट्रीम में 100 मीटर की दूरी तक, 25 मीटर गुणा 25 मीटर का ग्रिड बनाकर, वर्तमान में रेत सतह के लेवलस (Levels) लेकर ग्रिड मैप में प्रदर्शित कर प्रस्तुत किये जाये। इसके अतिरिक्त खनन लीज के बाहर / नदी तट (दोनों ओर) से 100 मीटर तक के क्षेत्र में नदी सतह के स्तरों (Levels) का भी सर्वे किया जाये। उक्त लेवलस (Levels) हेतु कम से कम 2 टेम्पररी बेंच मार्क (Concreted TBM structure) निर्धारित किये जायें। टेम्पररी बेंच मार्क (TBM) में आर.एल., को-ऑर्डिनेट्स (Co-ordinates) अंकित किये जाये। ग्रिड मैप में टेम्पररी बेंच मार्क (TBM) को भी दर्शाकर, उन्हें खनिज विभाग से प्रमाणीकरण उपरांत फोटोग्राफ्स सहित जानकारी / दस्तावेज प्रस्तुत किये जायें।
3. नदीतट से खदान की सीमा की दूरी न्यूनतम 7.5 मीटर या नदी के पाट की चौड़ाई का 10 प्रतिशत (जो भी अधिक हो) रखी जानी है। यदि इसके अनुसार खदान के कुछ क्षेत्र में उत्खनन किया जाना संभव न हो तो उसकी गणना कर, नक्शे पर दर्शाकर, इसका उल्लेख माईनिंग प्लान में अनिवार्य रूप से कराया

- जाये। खदान के खनन क्षेत्र एवं प्रतिबंधित क्षेत्र को मौके पर खनिज विभाग से सीमांकन कराकर, प्रमाण पत्र प्राप्त किया जाए।
4. प्रस्तावित स्थल से निकटतम पुल, बांध, एनीकट एवं जल आपूर्ति स्रोत की दूरी बाबत जानकारी प्रस्तुत की जाए। पुल / एनीकट की दूरी खदान के अपस्ट्रीम में न्यूनतम 500 मीटर तथा डाउनस्ट्रीम में न्यूनतम 250 मीटर रखा जाना आवश्यक है। यदि लीज क्षेत्र उपरोक्तानुसार दूरी के अंदर स्थित हो, तो उपरोक्त आधार पर खनन हेतु प्रतिबंधित क्षेत्र को आवश्यकतानुसार नक्शे पर चिन्हित कर, उसका मौके पर सीमांकन तथा माईनिंग प्लान में इस बाबत उल्लेख किया जाए।
 5. रेत उत्खनन हेतु प्रस्तावित स्थल पर वर्तमान में उपलब्ध रेत की मोटाई जानने के लिए, प्रति हेक्टेयर में कम से कम एक गड्ढा (Pit) खोदकर उसकी वास्तविक गहराई का मापन कर, खनिज विभाग से प्रमाणित जानकारी प्रस्तुत की जाए। रेत की वास्तविक गहराई हेतु पंचनामा भी प्रस्तुत किया जाये।
 6. यदि पूर्व में आवेदित स्थल पर खनन हेतु राज्य स्तर पर्यावरण समाघात निर्धारण प्राधिकरण (एस.ई.आई.ए.ए.), छत्तीसगढ़ अथवा जिला स्तरीय पर्यावरण समाघात निर्धारण प्राधिकरण (डी.ई.आई.ए.ए.), छत्तीसगढ़ द्वारा पर्यावरणीय स्वीकृति दी गई हो, तो पूर्व में जारी पर्यावरणीय स्वीकृति की प्रति एवं अधिरोपित शर्तों के पालन में की गई कार्यवाही की जानकारी फोटोग्राफ्स सहित प्रस्तुत की जाए। साथ ही वृक्षारोपण की अद्यतन स्थिति की जानकारी फोटोग्राफ्स सहित प्रस्तुत की जाए।
 7. यदि खदान पूर्व से संचालित है, तो विगत वर्षों में किए गए उत्खनन की वास्तविक मात्रा (वित्तीय वर्ष) की जानकारी खनिज विभाग से प्रमाणित करा कर प्रस्तुत की जाए।
 8. सी.ई.आर. (Corporate Environment Responsibility) हेतु विस्तृत प्रस्ताव पूर्ण विवरण के साथ प्रस्तुत किया जाए।
 9. खनि निरीक्षक एवं परियोजना प्रस्तावक को खदान में रेत के लेवलस (Levels) लेने वाले सर्वेयर (Surveyor) के साथ उपरोक्त समस्त सुसंगत जानकारी / दस्तावेज (अद्यतन फोटोग्राफ्स) सहित प्रस्तुतीकरण दिये जाने हेतु निर्देशित किया जाए।

खनि निरीक्षक एवं परियोजना प्रस्तावक को तदानुसार सूचित किया जाए।

12. मेसर्स श्री जमील सिदिदकी (एल-2, नमदगिरी सेण्ड माईन), ग्राम-नमदगिरी, तहसील व जिला-सूरजपुर (सचिवालय का नस्ती क्रमांक 1567)

ऑनलाईन आवेदन - प्रपोजल नम्बर - एसआईए / सीजी / एमआईएन / 199437 / 2021, दिनांक 23 / 02 / 2021।

प्रस्ताव का विवरण - यह प्रस्तावित रेत खदान (गौण खनिज) है। यह खदान ग्राम-नमदगिरी, तहसील व जिला-सूरजपुर स्थित खसरा क्रमांक 726, कुल क्षेत्रफल-4 हेक्टेयर में प्रस्तावित है। उत्खनन रेहर नदी से किया जाना प्रस्तावित है। खदान की आवेदित उत्खनन क्षमता - 77,926 घनमीटर प्रतिवर्ष है।

बैठक का विवरण -

(अ) समिति की 360वीं बैठक दिनांक 01 / 03 / 2021:

समिति द्वारा प्रकरण की नस्ती एवं प्रस्तुत जानकारी का परीक्षण तथा विचार विमर्श उपरांत सर्वसम्मति से निम्नानुसार निर्णय लिया गया:-

1. प्रस्तावित खनन क्षेत्र की लंबाई एवं चौड़ाई तथा नदी के पाट की चौड़ाई की जानकारी प्रस्तुत की जाए।
2. रेत उत्खनन हेतु प्रस्तावित स्थल एवं प्रस्तावित स्थल के अपस्ट्रीम तथा डाउनस्ट्रीम में 100 मीटर की दूरी तक, 25 मीटर गुणा 25 मीटर का ग्रिड बनाकर, वर्तमान में रेत सतह के लेवलस (Levels) लेकर ग्रिड मैप में प्रदर्शित कर प्रस्तुत किये जाये। इसके अतिरिक्त खनन लीज के बाहर / नदी तट (दोनों ओर) से 100 मीटर तक के क्षेत्र में नदी सतह के स्तरों (Levels) का भी सर्वे किया जाये। उक्त लेवलस (Levels) हेतु कम से कम 2 टेम्पररी बेंच मार्क (Concreted TBM structure) निर्धारित किये जायें। टेम्पररी बेंच मार्क (TBM) में आर.एल., को-ऑर्डिनेट्स (Co-ordinates) अंकित किये जाये। ग्रिड मैप में टेम्पररी बेंच मार्क (TBM) को भी दर्शाकर, उन्हें खनिज विभाग से प्रमाणीकरण उपरांत फोटोग्राफ्स सहित जानकारी/दस्तावेज प्रस्तुत किये जायें।
3. नदीतट से खदान की सीमा की दूरी न्यूनतम 7.5 मीटर या नदी के पाट की चौड़ाई का 10 प्रतिशत (जो भी अधिक हो) रखी जानी है। यदि इसके अनुसार खदान के कुछ क्षेत्र में उत्खनन किया जाना संभव न हो तो उसकी गणना कर, नक्शे पर दर्शाकर, इसका उल्लेख माईनिंग प्लान में अनिवार्य रूप से कराया जाये। खदान के खनन क्षेत्र एवं प्रतिबंधित क्षेत्र को मौके पर खनिज विभाग से सीमांकन कराकर, प्रमाण पत्र प्राप्त किया जाए।
4. प्रस्तावित स्थल से निकटतम पुल, बांध, एनीकट एवं जल आपूर्ति स्रोत की दूरी बाबत जानकारी प्रस्तुत की जाए। पुल / एनीकट की दूरी खदान के अपस्ट्रीम में न्यूनतम 500 मीटर तथा डाउनस्ट्रीम में न्यूनतम 250 मीटर रखा जाना आवश्यक है। यदि लीज क्षेत्र उपरोक्तानुसार दूरी के अंदर स्थित हो, तो उपरोक्त आधार पर खनन हेतु प्रतिबंधित क्षेत्र को आवश्यकतानुसार नक्शे पर चिन्हित कर, उसका मौके पर सीमांकन तथा माईनिंग प्लान में इस बाबत उल्लेख किया जाए।
5. रेत उत्खनन हेतु प्रस्तावित स्थल पर वर्तमान में उपलब्ध रेत की मोटाई जानने के लिए, प्रति हेक्टेयर में कम से कम एक गड्ढा (Pit) खोदकर उसकी वास्तविक गहराई का मापन कर, खनिज विभाग से प्रमाणित जानकारी प्रस्तुत की जाए। रेत की वास्तविक गहराई हेतु पंचनामा भी प्रस्तुत किया जाये।
6. यदि पूर्व में आवेदित स्थल पर खनन हेतु राज्य स्तर पर्यावरण समाघात निर्धारण प्राधिकरण (एस.ई.आई.ए.ए.), छत्तीसगढ़ अथवा जिला स्तरीय पर्यावरण समाघात निर्धारण प्राधिकरण (डी.ई.आई.ए.ए.), छत्तीसगढ़ द्वारा पर्यावरणीय स्वीकृति दी गई हो, तो पूर्व में जारी पर्यावरणीय स्वीकृति की प्रति एवं अधिरोपित शर्तों के पालन में की गई कार्यवाही की जानकारी फोटोग्राफ्स सहित प्रस्तुत की जाए। साथ ही वृक्षारोपण की अद्यतन स्थिति की जानकारी फोटोग्राफ्स सहित प्रस्तुत की जाए।
7. यदि खदान पूर्व से संचालित है, तो विगत वर्षों में किए गए उत्खनन की वास्तविक मात्रा (वित्तीय वर्ष) की जानकारी खनिज विभाग से प्रमाणित करा कर प्रस्तुत की जाए।
8. सी.ई.आर. (Corporate Environment Responsibility) हेतु विस्तृत प्रस्ताव पूर्ण विवरण के साथ प्रस्तुत किया जाए।
9. खनि निरीक्षक एवं परियोजना प्रस्तावक को खदान में रेत के लेवलस (Levels) लेने वाले सर्वेयर (Surveyor) के साथ उपरोक्त समस्त सुसंगत जानकारी / दस्तावेज (अद्यतन फोटोग्राफ्स) सहित प्रस्तुतीकरण दिये जाने हेतु निर्देशित किया जाए।

खनि निरीक्षक एवं परियोजना प्रस्तावक को तदानुसार सूचित किया जाए।

13. मेसर्स श्री जमील सिद्दिकी (एल-3, नमदगिरी सेण्ड माईन), ग्राम-नमदगिरी, तहसील व जिला-सूरजपुर (सचिवालय का नस्ती क्रमांक 1568)

ऑनलाईन आवेदन - प्रपोजल नम्बर - एसआईए / सीजी / एमआईएन / 199452 / 2021, दिनांक 23 / 02 / 2021।

प्रस्ताव का विवरण - यह प्रस्तावित रेत खदान (गौण खनिज) है। यह खदान ग्राम-नमदगिरी, तहसील व जिला-सूरजपुर स्थित खसरा क्रमांक 1202, कुल क्षेत्रफल-3 हेक्टेयर में प्रस्तावित है। उत्खनन रेहर नदी से किया जाना प्रस्तावित है। खदान की आवेदित उत्खनन क्षमता - 59,582 घनमीटर प्रतिवर्ष है।

बैठक का विवरण -

(अ) समिति की 360वीं बैठक दिनांक 01 / 03 / 2021:

समिति द्वारा प्रकरण की नस्ती एवं प्रस्तुत जानकारी का परीक्षण तथा विचार विमर्श उपरांत सर्वसम्मति से निम्नानुसार निर्णय लिया गया:-

1. प्रस्तावित खनन क्षेत्र की लंबाई एवं चौड़ाई तथा नदी के पाट की चौड़ाई की जानकारी प्रस्तुत की जाए।
2. रेत उत्खनन हेतु प्रस्तावित स्थल एवं प्रस्तावित स्थल के अपस्ट्रीम तथा डाउनस्ट्रीम में 100 मीटर की दूरी तक, 25 मीटर गुणा 25 मीटर का ग्रिड बनाकर, वर्तमान में रेत सतह के लेवलस (Levels) लेकर ग्रिड मैप में प्रदर्शित कर प्रस्तुत किये जाये। इसके अतिरिक्त खनन लीज के बाहर / नदी तट (दोनों ओर) से 100 मीटर तक के क्षेत्र में नदी सतह के स्तरों (Levels) का भी सर्वे किया जाये। उक्त लेवलस (Levels) हेतु कम से कम 2 टेम्पररी बेंच मार्क (Concreted TBM structure) निर्धारित किये जायें। टेम्पररी बेंच मार्क (TBM) में आर.एल., को-ऑर्डिनेट्स (Co-ordinates) अंकित किये जाये। ग्रिड मैप में टेम्पररी बेंच मार्क (TBM) को भी दर्शाकर, उन्हें खनिज विभाग से प्रमाणीकरण उपरांत फोटोग्राफ्स सहित जानकारी / दस्तावेज प्रस्तुत किये जायें।
3. नदीतट से खदान की सीमा की दूरी न्यूनतम 7.5 मीटर या नदी के पाट की चौड़ाई का 10 प्रतिशत (जो भी अधिक हो) रखी जानी है। यदि इसके अनुसार खदान के कुछ क्षेत्र में उत्खनन किया जाना संभव न हो तो उसकी गणना कर, नक्शे पर दर्शाकर, इसका उल्लेख माईनिंग प्लान में अनिवार्य रूप से कराया जाये। खदान के खनन क्षेत्र एवं प्रतिबंधित क्षेत्र को मौके पर खनिज विभाग से सीमांकन कराकर, प्रमाण पत्र प्राप्त किया जाए।
4. प्रस्तावित स्थल से निकटतम पुल, बांध, एनीकट एवं जल आपूर्ति स्रोत की दूरी बाबत जानकारी प्रस्तुत की जाए। पुल / एनीकट की दूरी खदान के अपस्ट्रीम में न्यूनतम 500 मीटर तथा डाउनस्ट्रीम में न्यूनतम 250 मीटर रखा जाना आवश्यक है। यदि लीज क्षेत्र उपरोक्तानुसार दूरी के अंदर स्थित हो, तो उपरोक्त आधार पर खनन हेतु प्रतिबंधित क्षेत्र को आवश्यकतानुसार नक्शे पर चिन्हित कर, उसका मौके पर सीमांकन तथा माईनिंग प्लान में इस बाबत उल्लेख किया जाए।
5. रेत उत्खनन हेतु प्रस्तावित स्थल पर वर्तमान में उपलब्ध रेत की मोटाई जानने के लिए, प्रति हेक्टेयर में कम से कम एक गड्ढा (Pit) खोदकर उसकी वास्तविक गहराई का मापन कर, खनिज विभाग से प्रमाणित जानकारी प्रस्तुत की जाए। रेत की वास्तविक गहराई हेतु पंचनामा भी प्रस्तुत किया जाये।
6. यदि पूर्व में आवेदित स्थल पर खनन हेतु राज्य स्तर पर्यावरण समाघात निर्धारण प्राधिकरण (एस.ई.आई.ए.ए.), छत्तीसगढ़ अथवा जिला स्तरीय पर्यावरण समाघात निर्धारण प्राधिकरण (डी.ई.आई.ए.ए.), छत्तीसगढ़ द्वारा पर्यावरणीय स्वीकृति दी गई हो, तो पूर्व में जारी पर्यावरणीय स्वीकृति की प्रति एवं अधिरोपित शर्तों के पालन

- में की गई कार्यवाही की जानकारी फोटोग्राफ्स सहित प्रस्तुत की जाए। साथ ही वृक्षारोपण की अद्यतन स्थिति की जानकारी फोटोग्राफ्स सहित प्रस्तुत की जाए।
7. यदि खदान पूर्व से संचालित है, तो विगत वर्षों में किए गए उत्खनन की वास्तविक मात्रा (वित्तीय वर्ष) की जानकारी खनिज विभाग से प्रमाणित करा कर प्रस्तुत की जाए।
 8. सी.ई.आर. (Corporate Environment Responsibility) हेतु विस्तृत प्रस्ताव पूर्ण विवरण के साथ प्रस्तुत किया जाए।
 9. खनि निरीक्षक एवं परियोजना प्रस्तावक को खदान में रेत के लेवलस (Levels) लेने वाले सर्वेयर (Surveyor) के साथ उपरोक्त समस्त सुसंगत जानकारी / दस्तावेज (अद्यतन फोटोग्राफ्स) सहित प्रस्तुतीकरण दिये जाने हेतु निर्देशित किया जाए।

खनि निरीक्षक एवं परियोजना प्रस्तावक को तदानुसार सूचित किया जाए।

14. मेसर्स श्री जितेन्द्र कुमार साहू (कागदेही सेण्ड माईन), ग्राम-कागदेही, तहसील-आरंग, जिला-रायपुर (सचिवालय का नस्ती क्रमांक 1569) ऑनलाईन आवेदन - प्रपोजल नम्बर - एसआईए / सीजी / एमआईएन / 199637 / 2021, दिनांक 23 / 02 / 2021।

प्रस्ताव का विवरण - यह पूर्व से संचालित रेत खदान (गौण खनिज) है। यह खदान ग्राम-कागदेही, तहसील-आरंग, जिला-रायपुर स्थित खसरा क्रमांक 2400, कुल क्षेत्रफल-5 हेक्टेयर में है। उत्खनन महानदी से किया जाता है। खदान की आवेदित उत्खनन क्षमता - 1,00,000 घनमीटर प्रतिवर्ष है।

बैठक का विवरण -

(अ) समिति की 360वीं बैठक दिनांक 01 / 03 / 2021:

समिति द्वारा प्रकरण की नस्ती एवं प्रस्तुत जानकारी का परीक्षण तथा विचार विमर्श उपरांत सर्वसम्मति से निम्नानुसार निर्णय लिया गया:-

1. प्रस्तावित खनन क्षेत्र की लंबाई एवं चौड़ाई तथा नदी के पाट की चौड़ाई की जानकारी प्रस्तुत की जाए।
2. रेत उत्खनन हेतु प्रस्तावित स्थल एवं प्रस्तावित स्थल के अपस्ट्रीम तथा डाउनस्ट्रीम में 100 मीटर की दूरी तक, 25 मीटर गुणा 25 मीटर का ग्रिड बनाकर, वर्तमान में रेत सतह के लेवलस (Levels) लेकर ग्रिड मैप में प्रदर्शित कर प्रस्तुत किये जाये। इसके अतिरिक्त खनन लीज के बाहर / नदी तट (दोनों ओर) से 100 मीटर तक के क्षेत्र में नदी सतह के स्तरों (Levels) का भी सर्वे किया जाये। उक्त लेवलस (Levels) हेतु कम से कम 2 टेम्पररी बेंच मार्क (Concreted TBM structure) निर्धारित किये जायें। टेम्पररी बेंच मार्क (TBM) में आर.एल., को-ऑर्डिनेट्स (Co-ordinates) अंकित किये जाये। ग्रिड मैप में टेम्पररी बेंच मार्क (TBM) को भी दर्शाकर, उन्हें खनिज विभाग से प्रमाणीकरण उपरांत फोटोग्राफ्स सहित जानकारी / दस्तावेज प्रस्तुत किये जायें।
3. नदीतट से खदान की सीमा की दूरी न्यूनतम 7.5 मीटर या नदी के पाट की चौड़ाई का 10 प्रतिशत (जो भी अधिक हो) रखी जानी है। यदि इसके अनुसार खदान के कुछ क्षेत्र में उत्खनन किया जाना संभव न हो तो उसकी गणना कर, नक्शे पर दर्शाकर, इसका उल्लेख माईनिंग प्लान में अनिवार्य रूप से कराया जाये। खदान के खनन क्षेत्र एवं प्रतिबंधित क्षेत्र को मौके पर खनिज विभाग से सीमांकन कराकर, प्रमाण पत्र प्राप्त किया जाए।

4. प्रस्तावित स्थल से निकटतम पुल, बांध, एनीकट एवं जल आपूर्ति स्रोत की दूरी बाबत जानकारी प्रस्तुत की जाए। पुल / एनीकट की दूरी खदान के अपस्ट्रीम में न्यूनतम 500 मीटर तथा डाउनस्ट्रीम में न्यूनतम 250 मीटर रखा जाना आवश्यक है। यदि लीज क्षेत्र उपरोक्तानुसार दूरी के अंदर स्थित हो, तो उपरोक्त आधार पर खनन हेतु प्रतिबंधित क्षेत्र को आवश्यकतानुसार नक्शे पर चिह्नित कर, उसका मौके पर सीमांकन तथा माईनिंग प्लान में इस बाबत उल्लेख किया जाए।
5. रेत उत्खनन हेतु प्रस्तावित स्थल पर वर्तमान में उपलब्ध रेत की मोटाई जानने के लिए, प्रति हेक्टेयर में कम से कम एक गड्ढा (Pit) खोदकर उसकी वास्तविक गहराई का मापन कर, खनिज विभाग से प्रमाणित जानकारी प्रस्तुत की जाए। रेत की वास्तविक गहराई हेतु पंचनामा भी प्रस्तुत किया जाये।
6. पूर्व में आवेदित स्थल पर खनन हेतु राज्य स्तर पर्यावरण समाघात निर्धारण प्राधिकरण (एस.ई.आई.ए.ए.), छत्तीसगढ़ अथवा जिला स्तरीय पर्यावरण समाघात निर्धारण प्राधिकरण (डी.ई.आई.ए.ए.), छत्तीसगढ़ द्वारा पर्यावरणीय स्वीकृति दी गई हो, पूर्व में जारी पर्यावरणीय स्वीकृति की प्रति एवं अधिरोपित शर्तों के पालन में की गई कार्यवाही की जानकारी फोटोग्राफ्स सहित प्रस्तुत की जाए। साथ ही वृक्षारोपण की अद्यतन स्थिति की जानकारी फोटोग्राफ्स सहित प्रस्तुत की जाए।
7. विगत वर्षों में किए गए उत्खनन की वास्तविक मात्रा (वित्तीय वर्ष) की जानकारी खनिज विभाग से प्रमाणित करा कर प्रस्तुत की जाए।
8. सी.ई.आर. (Corporate Environment Responsibility) हेतु विस्तृत प्रस्ताव पूर्ण विवरण के साथ प्रस्तुत किया जाए।
9. खनि निरीक्षक एवं परियोजना प्रस्तावक को खदान में रेत के लेवलस (Levels) लेने वाले सर्वेयर (Surveyor) के साथ उपरोक्त समस्त सुसंगत जानकारी / दस्तावेज (अद्यतन फोटोग्राफ्स) सहित प्रस्तुतीकरण दिये जाने हेतु निर्देशित किया जाए।

खनि निरीक्षक एवं परियोजना प्रस्तावक को तदनुसार सूचित किया जाए।

बैठक धन्यवाद ज्ञापन के साथ संपन्न हुई।

(कलदियुस तिर्की)

सदस्य सचिव

राज्य स्तर विशेषज्ञ अंकन समिति
छत्तीसगढ़



(धीरेन्द्र शर्मा)

अध्यक्ष

राज्य स्तर विशेषज्ञ अंकन समिति
छत्तीसगढ़

मेसर्स श्री आनंद कुमार सिंघल (पम्पापुर आर्डिनरी स्टोन क्वारी माईन)
को खसरा क्रमांक 1634, कुल लीज क्षेत्र 1.922 हेक्टेयर, ग्राम-पम्पापुर, तहसील
व जिला-सूरजपुर में साधारण पत्थर (गौण खनिज) उत्खनन - 47,263 टन
(17,505 घनमीटर) प्रतिवर्ष हेतु पर्यावरणीय स्वीकृति में दी जाने वाली शर्तें

1. यह पर्यावरणीय स्वीकृति अधिकतम उत्खनन क्षेत्रफल (लीज क्षेत्र) 1.922 हेक्टेयर अथवा छत्तीसगढ़ शासन, खनिज शासन विभाग द्वारा स्वीकृत लीज क्षेत्र (दोनों में से जो कम हो) हेतु मान्य होगा। इसी प्रकार खदान से साधारण पत्थर का अधिकतम उत्खनन 47,263 टन (17,505 घनमीटर) प्रतिवर्ष से अधिक नहीं होगा। लीज क्षेत्र की सीमाओं का सीमांकन कराकर पक्के मुनारे लगाया जाए।
2. परियोजना प्रस्तावक द्वारा खदान से उत्पन्न जल एवं घरेलू दूषित जल (यदि कोई हो), के उपचार की उचित एवं पर्याप्त व्यवस्था किया जाए।
3. पर्यावरणीय स्वीकृति की वैधता भारत सरकार के पर्यावरण, वन और जलवायु परिवर्तन, मंत्रालय द्वारा जारी ई.आई.ए. नोटिफिकेशन, 2006 (यथा संशोधित) के प्रावधानों के तहत रहेगी।
4. औद्योगिक प्रक्रिया एवं खदान से उत्पन्न किसी भी प्रकार से दूषित जल को किसी नदी अथवा सतही जल स्रोतों में किसी भी परिस्थिति में निस्सारित नहीं किया जाए, अपितु इसे प्रक्रिया में अथवा वृक्षारोपण हेतु पुनःउपयोग किया जाए। घरेलू दूषित जल के उपचार के लिए सेप्टिक टैंक एवं सोकपीट की व्यवस्था की जाए एवं जल को किसी नदी अथवा सतही जल स्रोतों में किसी भी परिस्थिति में निस्सारित नहीं किया जाए। दूषित जल एवं वर्षाऋतु का जल आपस में न मिलने देने हेतु भी व्यवस्था की जाए। उपचारित दूषित जल की गुणवत्ता भारत सरकार, पर्यावरण, वन और जलवायु परिवर्तन, मंत्रालय, नई दिल्ली द्वारा अधिसूचित मानक अथवा छत्तीसगढ़ पर्यावरण संरक्षण मंडल द्वारा अधिसूचित मानक (जो भी कठोर हो) के अनुसार सुनिश्चित किया जाए।
5. खनि पट्टा धारक खान संचालन बंद करने के उपरांत (after ceasing mining operations) खनन क्षेत्र तथा किसी भी अन्य क्षेत्र जो कि उनकी खनन गतिविधियों के कारण प्रभावित (disturbed due to their mining activities) हुए हैं, उनकी री-ग्रासिंग (re-grassing) की जाएगी एवं भूमि का पुनःस्थापना इस स्थिति तक किया जाएगा, जिससे यह चारा, वनस्पतियों, जीवों आदि के उत्पत्ति हेतु उपयुक्त हो। परियोजना प्रस्तावक द्वारा सक्षम प्राधिकारी से अनुमोदित माईन क्लोजर प्लान एक माह के भीतर प्रस्तुत किया जाए।
6. भू-जल के उपयोग हेतु केन्द्रीय भू-जल बोर्ड से उत्खनन आरंभ करने के पूर्व अनुमति प्राप्त की जाए।
7. किसी चिमनी / वेंट / प्वाइंट सोर्स से पार्टिकुलेट मेटर उत्सर्जन की मात्रा 50 मिलीग्राम / सामान्य घनमीटर से कम सुनिश्चित किया जाए। क्रशर, स्क्रीन, ट्रांसफर प्वाइंट्स (यदि कोई हो) में वायु प्रदूषण नियंत्रण हेतु डस्ट एक्सट्रैक्शन सिस्टम के साथ उच्च दक्षता का बेग फिल्टर स्थापित किया जाए। खनिज उत्खनन गतिविधियों के विभिन्न स्रोतों से उत्पन्न फ्यूजिटिव डस्ट उत्सर्जन का नियंत्रण प्रभावी एवं नियमित रूप से किया जाए। पहुँच मार्ग, रैम्प, संग्रहण क्षेत्र, भराई एवं अन्य डस्ट उत्सर्जन

बिन्दुओं डस्ट कंटेन्मेन्ट कम सप्रेसन सिस्टम एवं जल छिड़काव की व्यवस्था की जाकर इसका सतत संचालन /संधारण सुनिश्चित किया जाए। विण्ड ब्रेकिंग वॉल का निर्माण सुनिश्चित किया जाए।

8. वाहनों, खनन एवं अन्य प्रक्रिया से उत्पन्न वायु प्रदूषण को पर्यावरण संरक्षण अधिनियम, 1986 एवं वायु (प्रदूषण निवारण तथा नियंत्रण) अधिनियम, 1981 के तहत विनिर्दिष्ट मानकों के अनुरूप रखा जाएगा। उत्खनन क्षेत्र में परिवेशीय वायु की गुणवत्ता भारत सरकार के पर्यावरण, वन और जल वायु परिवर्तन मंत्रालय, नई दिल्ली द्वारा अधिसूचित मानकों से अधिक नहीं होनी चाहिए।
9. लीज क्षेत्र के चारों तरफ छोड़ी गई 7.5 मीटर की चौड़ी पट्टी में कोई वेस्ट का डंप / भण्डारण नहीं किया जाए तथा इस पट्टी में वृक्षारोपण किया जाए।
10. उत्खनन प्रक्रिया के दौरान हटाई गई ऊपरी मिट्टी (टॉप सॉईल) का उपयोग उत्खनन हेतु उपयोग में न आने वाली भूमि के पुनः उद्धार हेतु अथवा बाहरी ओवरबर्डन को स्थिर (स्टेबिलाइज) करने में किया जाए। जहां पर ऊपरी मिट्टी (टॉप सॉईल) को खनन प्रक्रिया के साथ-साथ (कॉन्करेंटली) उपयोग किया जाना संभव न हो, तब इसे पृथक से भण्डारित कर भविष्य में उपयोग हेतु रखा जाए।
11. ओवरबर्डन एवं अनुपयोगी/बिक्री अयोग्य खनिज (वेस्ट रॉक) को पृथक से पूर्व से चिन्हीत स्थल पर भण्डारित किया जायेगा। इस प्रकार के भण्डारण स्थलों को उचित प्रकार से सुरक्षित रखे जाएं ताकि भण्डारित पदार्थ आस-पास की भूमि पर विपरित प्रभाव न डाल सकें। डम्प की ऊंचाई 3 मीटर तथा स्लोप 28 डिग्री से अधिक न हो। ओवरबर्डन डम्प का क्षरण रोकने हेतु वैज्ञानिक तरीके से वृक्षारोपण किया जाए।
12. जहाँ तक संभव हो ओवरबर्डन एवं अन्य अनुपयोगी/बिक्री अयोग्य खनिज (वेस्ट रॉक) को खनन के पश्चात बने गड्डों में पुनःभरण (बैक फिलिंग) हेतु उपयोग किया जाए, ताकि भूमि का मूल उपयोग अथवा वांछित वैकल्पिक उपयोग सुनिश्चित किया जा सके।
13. परियोजना प्रस्तावक द्वारा यह सुनिश्चित किया जाए कि खनन प्रक्रिया से उत्पन्न सिल्ट लीज क्षेत्र के आस-पास के सतही जल स्रोतों में प्रवाहित न हो। इसे रोकने हेतु माईन पीट तथा डम्प क्षेत्र में रिटेनिंग वॉल / गारलेण्ड ड्रेन की व्यवस्था की जाए।
14. खनिज का परिवहन मेकनेकली कवर्ड वाहन से किया जाए, ताकि खनिज वाहन से बाहर नहीं गिरे। खनिज का परिवहन कर रहे वाहनों को क्षमता से अधिक नहीं भरा जाना सुनिश्चित किया जाए।
15. सी.ई.आर. (Corporate Environment Responsibility) हेतु निम्नानुसार प्रस्ताव पर कार्य किया जाए:-

Capital Investment (in Lakh Rupees)	Percentage of Capital Investment to be Spent	Amount for CER Activities (in Lakh Rupees)	Amount Proposed & Details for CER Activities (in Lakh Rupees)	
			Particulars	CER Fund Allocation (in Lakh Rupees)
46.46	2%	0.93	Following activities at Government High School, Village - Lanchi	

			Rain Harvesting System	0.84
			Plantation	0.11
			Total	0.95

16. सी.ई.आर. के तहत निर्धारित कार्यवाही 03 माह में अनिवार्य रूप से पूर्ण किया जाए।
17. उत्खनन हेतु निषिद्ध क्षेत्र (चारों तरफ 7.5 मीटर चौड़ा क्षेत्र), हॉल रोड, ओवरबर्डन डम्प आदि में स्थानीय प्रजाति के 1,200 वृक्षों का सघन वृक्षारोपण किया जाए। हरित पट्टी का विकास केन्द्रीय प्रदूषण नियंत्रण बोर्ड की मार्गदर्शिका के अनुसार किया जाए।
18. प्राथमिकता के आधार पर खदान प्रबंधन द्वारा वर्ष 2021 में कम से कम 200 नग प्रति हेक्टेयर लीज क्षेत्र के अनुसार बड़, पीपल, नीम, करंज, सीसू, आम, इमली, अर्जुन, सीरस आदि अन्य स्थानीय प्रजातियों के 400 पौधों का रोपण खदान के खुले क्षेत्र में किया जाए। रोपण को सुरक्षित रखने के लिये उपयुक्त एवं पर्याप्त व्यवस्था (यथा कांटेदार तार के बाड़ अथवा ट्री गार्ड का उपयोग) किया जाए। स्थल उपलब्ध नहीं होने की दशा में संबंधित ग्राम पंचायत द्वारा चिन्हीत क्षेत्र में उपरोक्तानुसार वृक्षारोपण किया जाए। उपरोक्त वृक्षारोपण प्रथम वर्ष में पूर्ण किया जाए।
19. प्रस्तावित लीज क्षेत्र में आने वाले वृक्षों की यथासंभव कटाई न की जाए। सक्षम प्राधिकारी के अनुमति उपरांत आवश्यकता पड़ने पर ही उक्त वृक्षों की कटाई की जाएगी।
20. वृक्षारोपण का रख-रखाव आगामी 3 वर्ष तक सुनिश्चित करते हुये मृत पौधों को प्रतिस्थापित (Mortality replacement) किया जाए।
21. किये गये वृक्षारोपण की पुष्टी हेतु डी.जी.पी.एस. (Differential Global Positioning System) सर्वे एवं फोटोग्राफ्स अर्धवार्षिक रिपोर्ट में समाहित करते हुये छत्तीसगढ़ पर्यावरण संरक्षण मण्डल एवं राज्य स्तर पर्यावरण समाघात निर्धारण प्राधिकरण (एस.ई. आई.ए.ए.), छत्तीसगढ़ को प्रेषित किया जाए।
22. परियोजना प्रस्तावक द्वारा ध्वनि प्रदूषण के नियंत्रण हेतु आवश्यक उपाय किया जाए। ध्वनि का स्तर उत्खनन क्षेत्र में दिन के समय 75 DB(A) एवं रात्रि के समय 70 DB(A) से अधिक नहीं होना चाहिए। तीव्र ध्वनि वाले क्षेत्रों में काम करने वाले श्रमिकों को इयरप्लग/मफ आदि प्रदान किए जाएं एवं समय-समय पर चिकित्सकीय जाँच एवं आवश्यकता अनुसार उनका उपचार भी कराया जाए।
23. सक्षम प्राधिकारी / डी.जी.एम.एस. से अनुमति उपरांत सुरक्षित एवं नियंत्रित विधि से ब्लास्टिंग किया जाए। पत्थर के छोटे-छोटे टुकड़ों (फलाई रॉक्स) को उड़ने से रोकने हेतु पर्याप्त एवं सक्षम व्यवस्था किया जाए। वेट ड्रिलिंग अथवा वायु प्रदूषण नियंत्रण व्यवस्था आधारित ड्रिलिंग किया जाए, जिससे डस्ट का उत्सर्जन नियंत्रण में रहे।
24. उत्खनन प्रक्रिया भू-जल स्तर के उपर असंतुप्त प्रभाग में की जाएगी एवं उत्खनन प्रक्रिया भू-जल स्तर के नीचे किसी भी परिस्थिति में नहीं किया जाए।
25. उत्खनन की प्रक्रिया इस प्रकार सुनिश्चित की जाए कि वनस्पतियों एवं जीव-जन्तुओं पर कम से कम दुष्प्रभाव हो।

26. परियोजना प्रस्तावक द्वारा गौण खनिज का उत्खनन छत्तीसगढ़ गौण खनिज नियम, 2015 के प्रावधानों, अनुमोदित उत्खनन योजना एवं पर्यावरणीय प्रबंधन योजना के अनुसार किया जाए। माईन एक्ट 1952 के प्रावधानों का पालन किया जाए।
27. कार्य स्थल पर यदि केम्पिंग श्रमिक कार्य पर लगाये जाते हैं तो ऐसे श्रमिकों के आवास हेतु उचित व्यवस्था परियोजना प्रस्तावक द्वारा की जाएगी। आवासीय व्यवस्था अस्थायी संरचनाओं के रूप में हो सकती है, जिसे परियोजना पूरी होने के पश्चात् हटाया जा सके।
28. श्रमिकों के लिए खनन स्थल पर स्वच्छ पेयजल चिकित्सकीय सुविधा, मोबाइल टायलेट आदि की व्यवस्था परियोजना प्रस्तावक द्वारा की जाए।
29. श्रमिकों का समय-समय पर आक्यूपेशनल हेल्थ सर्विलेंस कराना आवश्यक है।
30. उत्खनन की तकनीक, कार्य क्षेत्र एवं अनुमोदित उत्खनन योजना के अनुरूप वार्षिक योजना, जिसमें उत्खनन, खनिज की मात्रा एवं अपशिष्ट सम्मिलित है, में किसी भी प्रकार का परिवर्तन एस.ई.आई.ए.ए., छत्तीसगढ़ / पर्यावरण, वन और जलवायु परिवर्तन मंत्रालय, भारत सरकार की पूर्व अनुमति के बिना नहीं किया जाए।
31. इस पर्यावरणीय स्वीकृति को जारी करने का आशय किसी व्यक्तिगत अथवा अन्य सम्पत्ति पर अधिकार दर्शाने का नहीं है एवं न ही यह पर्यावरणीय स्वीकृति किसी निजी सम्पत्ति को नुकसान पहुँचाने अथवा व्यक्तिगत अधिकारों के अतिक्रमण अथवा केन्द्र, राज्य एवं स्थानीय कानूनों / विधियों के उल्लंघन हेतु अधिकृत करता है।
32. एस.ई.आई.ए.ए., छत्तीसगढ़ पर्यावरण संरक्षण की दृष्टि से, परियोजना की रूपरेखा में परिवर्तन अथवा विनिर्दिष्ट शर्तों के संतोषप्रद रूप से पालन न करने की दशा में किसी भी शर्त में संशोधन/निरस्त करने अथवा नई शर्त जोड़ने अथवा उत्सर्जन / निस्स्राव के मानकों को और सख्त करने का अधिकार सुरक्षित रखता है।
33. परियोजना प्रस्तावक न्यूनतम 2 स्थानीय समाचार पत्रों में, जो कि परियोजना क्षेत्र के आस-पास व्यापक रूप से प्रसारित हो, पर्यावरणीय स्वीकृति प्राप्त होने के 7 दिनों के भीतर इस आशय की सूचना प्रसारित करेगा कि परियोजना को पर्यावरणीय स्वीकृति प्राप्त हो गई है एवं पर्यावरणीय स्वीकृति पत्र की प्रतियाँ सचिवालय, छत्तीसगढ़ पर्यावरण संरक्षण मण्डल में अवलोकन हेतु उपलब्ध है। साथ ही इसका अवलोकन एस. ई.आई.ए.ए., छत्तीसगढ़ की वेबसाइट www.seiaacg.org पर भी किया जा सकता है।
34. पर्यावरणीय स्वीकृति में दी गई शर्तों के पालन हेतु की गई कार्यवाही की अर्ध वार्षिक रिपोर्ट छत्तीसगढ़ पर्यावरण संरक्षण मण्डल, अटल नगर, क्षेत्रीय कार्यालय छत्तीसगढ़ पर्यावरण संरक्षण मण्डल, अम्बिकापुर, एस.ई.आई.ए.ए., छत्तीसगढ़ एवं एकीकृत क्षेत्रीय कार्यालय, पर्यावरण, वन एवं जलवायु परिवर्तन मंत्रालय, भारत सरकार, रायपुर को प्रेषित किया जाए।
35. एकीकृत क्षेत्रीय कार्यालय, पर्यावरण, वन एवं जलवायु परिवर्तन मंत्रालय, भारत सरकार, रायपुर द्वारा पर्यावरणीय स्वीकृति में प्रदत्त शर्तों के पालन की मॉनिटरिंग की जाएगी। इस हेतु परियोजना प्रस्तावक द्वारा समय-समय पर प्रस्तुत किए गए दस्तावेजों एवं आवेदन का पूर्ण सेट एकीकृत क्षेत्रीय कार्यालय, पर्यावरण, वन एवं जलवायु परिवर्तन मंत्रालय, भारत सरकार, रायपुर को प्रेषित किया जाए।
36. एस.ई.आई.ए.ए., छत्तीसगढ़, पर्यावरण, वन और जलवायु परिवर्तन मंत्रालय, भारत सरकार / एकीकृत क्षेत्रीय कार्यालय, पर्यावरण, वन एवं जलवायु परिवर्तन मंत्रालय, भारत सरकार, रायपुर / केन्द्रीय प्रदूषण नियंत्रण बोर्ड / छत्तीसगढ़ पर्यावरण संरक्षण

मण्डल के वैज्ञानिकों/अधिकारियों को शर्तों के अनुपालन के संबंध में की जाने वाली मॉनिटरिंग हेतु पूर्ण सहयोग प्रदान किया जाए।

37. परियोजना प्रस्तावक छत्तीसगढ़ पर्यावरण संरक्षण मण्डल एवं राज्य सरकार द्वारा दी गई शर्तों का अनिवार्य रूप से पालन करेगा। ये शर्तें जल (प्रदूषण निवारण तथा नियंत्रण) अधिनियम, 1974 वायु (प्रदूषण निवारण तथा नियंत्रण) अधिनियम, 1981, पर्यावरण (संरक्षण) अधिनियम, 1986 तथा इनके तहत बनाये गये नियमों, परिसंकटमय और अन्य अपशिष्ट (प्रबंध एवं सीमापार संचलन) नियम, 2016 तथा लोक दायित्व बीमा अधिनियम, 1991 (यथा संशोधित) के अधीन विनिर्दिष्ट की जा सकती है।
38. प्रस्तावित परियोजना के बारे में एस.ई.आई.ए.ए., छत्तीसगढ़ में प्रस्तुत विवरण में कोई भी विचलन अथवा परिवर्तन होने की दशा में एस.ई.आई.ए.ए., छत्तीसगढ़ को पुनः नवीन जानकारी सहित सूचित किया जाए, ताकि एस.ई.आई.ए.ए., छत्तीसगढ़ इस पर विचार कर शर्तों की उपयुक्तता अथवा नवीन शर्त निर्दिष्ट करने बाबत निर्णय ले सके। खदान में कोई भी विस्तार अथवा उन्नयन एस.ई.आई.ए.ए., छत्तीसगढ़ / पर्यावरण, वन और जलवायु परिवर्तन मंत्रालय, भारत सरकार की पूर्व अनुमति के बिना नहीं किया जाए।
39. छत्तीसगढ़ पर्यावरण संरक्षण मण्डल पर्यावरणीय स्वीकृति की प्रति को उनके क्षेत्रीय कार्यालय, जिला-व्यापार एवं उद्योग केन्द्र एवं कलेक्टर/तहसीलदार कार्यालय में 30 दिवस की अवधि के लिए प्रदर्शित करेगा।
40. पर्यावरणीय स्वीकृति के विरुद्ध अपील नेशनल ग्रीन ट्रीब्यूनल के समक्ष, नेशनल ग्रीन ट्रीब्यूनल एक्ट 2010 की धारा 16 में दिए गए प्रावधानों अनुसार, 30 दिन की समय अवधि में की जा सकेगी।

सदस्य सचिव, एस.ई.ए.सी.

अध्यक्ष, एस.ई.ए.सी.

मेसर्स श्री सुनील कुमार अग्रवाल एलएलपी (सोहनपुर आर्डिनरी स्टोन क्वारी)
को खसरा क्रमांक 501, कुल लीज क्षेत्र 1 हेक्टेयर, ग्राम-सोहनपुर,
तहसील-लैलुंगा, जिला-रायगढ़ में साधारण पत्थर (गौण खनिज) उत्खनन -
87,549 टन (2 वर्षों में कुल क्षमता 1,73,621 टन) प्रतिवर्ष हेतु पर्यावरणीय
स्वीकृति में दी जाने वाली शर्तें

1. यह पर्यावरणीय स्वीकृति जारी दिनांक से दो वर्ष तक की अवधि हेतु वैध है।
2. यह पर्यावरणीय स्वीकृति अधिकतम उत्खनन क्षेत्रफल (लीज क्षेत्र) 1 हेक्टेयर अथवा छत्तीसगढ़ शासन, खनिज शासन विभाग द्वारा स्वीकृत लीज क्षेत्र (दोनों में से जो कम हो) हेतु मान्य होगा। इसी प्रकार खदान से साधारण पत्थर का अधिकतम उत्खनन 87,549 टन (2 वर्षों में कुल क्षमता 1,73,621 टन) प्रतिवर्ष से अधिक नहीं होगा। लीज क्षेत्र की सीमाओं का सीमांकन कराकर पक्के मुनारे लगाया जाए।
3. परियोजना प्रस्तावक द्वारा खदान से उत्पन्न जल एवं घरेलू दूषित जल (यदि कोई हो), के उपचार की उचित एवं पर्याप्त व्यवस्था किया जाए।
4. औद्योगिक प्रक्रिया एवं खदान से उत्पन्न किसी भी प्रकार से दूषित जल को किसी नदी अथवा सतही जल स्रोतों में किसी भी परिस्थिति में निस्सारित नहीं किया जाए, अपितु इसे प्रक्रिया में अथवा वृक्षारोपण हेतु पुनःउपयोग किया जाए। घरेलू दूषित जल के उपचार के लिए सेप्टिक टैंक एवं सोकपीट की व्यवस्था की जाए एवं जल को किसी नदी अथवा सतही जल स्रोतों में किसी भी परिस्थिति में निस्सारित नहीं किया जाए। दूषित जल एवं वर्षाऋतु का जल आपस में न मिलने देने हेतु भी व्यवस्था की जाए। उपचारित दूषित जल की गुणवत्ता भारत सरकार, पर्यावरण, वन और जलवायु परिवर्तन, मंत्रालय, नई दिल्ली द्वारा अधिसूचित मानक अथवा छत्तीसगढ़ पर्यावरण संरक्षण मंडल द्वारा अधिसूचित मानक (जो भी कठोर हो) के अनुसार सुनिश्चित किया जाए।
5. खनि पट्टा धारक खान संचालन बंद करने के उपरांत (after ceasing mining operations) खनन क्षेत्र तथा किसी भी अन्य क्षेत्र जो कि उनकी खनन गतिविधियों के कारण प्रभावित (disturbed due to their mining activities) हुए हैं, उनकी री-ग्रासिंग (re-grassing) की जाएगी एवं भूमि का पुनःस्थापना इस स्थिति तक किया जाएगा, जिससे यह चारा, वनस्पतियों, जीवों आदि के उत्पत्ति हेतु उपयुक्त हो। परियोजना प्रस्तावक द्वारा सक्षम प्राधिकारी से अनुमोदित माईन क्लोजर प्लान एक माह के भीतर प्रस्तुत किया जाए।
6. भू-जल के उपयोग हेतु केन्द्रीय भू-जल बोर्ड से उत्खनन आरंभ करने के पूर्व अनुमति प्राप्त की जाए।
7. किसी चिमनी / वेंट / प्वाइंट सोर्स से पार्टिकुलेट मेटर उत्सर्जन की मात्रा 50 मिलीग्राम / सामान्य घनमीटर से कम सुनिश्चित किया जाए। क्रशर, स्क्रीन, ट्रांसफर प्वाइंट्स (यदि कोई हो) में वायु प्रदूषण नियंत्रण हेतु डस्ट एक्सट्रैक्शन सिस्टम के साथ उच्च दक्षता का बेग फिल्टर स्थापित किया जाए। खनिज उत्खनन गतिविधियों के विभिन्न स्रोतों से उत्पन्न फ्यूजिटिव डस्ट उत्सर्जन का नियंत्रण प्रभावी एवं नियमित रूप से किया जाए। पहुँच मार्ग, रैम्प, संग्रहण क्षेत्र, भराई एवं अन्य डस्ट उत्सर्जन बिन्दुओं डस्ट कंटेन्मेंट कम सप्रेसन सिस्टम एवं जल छिड़काव की व्यवस्था की जाकर

इसका सतत् संचालन /संधारण सुनिश्चित किया जाए। विण्ड ब्रेकिंग वॉल का निर्माण सुनिश्चित किया जाए।

8. वाहनों, खनन एवं अन्य प्रक्रिया से उत्पन्न वायु प्रदूषण को पर्यावरण संरक्षण अधिनियम, 1986 एवं वायु (प्रदूषण निवारण तथा नियंत्रण) अधिनियम, 1981 के तहत विनिर्दिष्ट मानकों के अनुरूप रखा जाएगा। उत्खनन क्षेत्र में परिवेशीय वायु की गुणवत्ता भारत सरकार के पर्यावरण, वन और जल वायु परिवर्तन मंत्रालय, नई दिल्ली द्वारा अधिसूचित मानकों से अधिक नहीं होनी चाहिए।
9. लीज क्षेत्र के चारों तरफ छोड़ी गई 7.5 मीटर की चौड़ी पट्टी में कोई वेस्ट का डंप / भण्डारण नहीं किया जाए तथा इस पट्टी में वृक्षारोपण किया जाए। उत्खनन प्रारंभ करने के पूर्व आवेदक द्वारा क्षेत्र में उपलब्ध मिट्टी 3,454 घनमीटर को सीमा पट्टी 3,092 वर्गमीटर में आवश्यकतानुसार भण्डारण करने के उपरांत अवशेष मिट्टी लगभग 1,362.3 घनमीटर के भण्डारण हेतु सक्षम प्राधिकारी से विधिवत् अनुमति प्राप्त की जाए तथा अनुमति की प्रति एस.ई.आई.ए.ए., छत्तीसगढ़ को प्रेषित की जाए।
10. उत्खनन प्रक्रिया के दौरान हटाई गई ऊपरी मिट्टी (टॉप सॉईल) का उपयोग उत्खनन हेतु उपयोग में न आने वाली भूमि के पुनः उद्धार हेतु अथवा बाहरी ओवरबर्डन को स्थिर (स्टेबिलाइज) करने में किया जाए। जहां पर ऊपरी मिट्टी (टॉप सॉईल) को खनन प्रक्रिया के साथ-साथ (कॉन्करेंटली) उपयोग किया जाना संभव न हो, तब इसे पृथक से भण्डारित कर भविष्य में उपयोग हेतु रखा जाए।
11. ओवरबर्डन एवं अनुपयोगी/बिक्री अयोग्य खनिज (वेस्ट रॉक) को पृथक से पूर्व से चिन्हीत स्थल पर भण्डारित किया जायेगा। इस प्रकार के भण्डारण स्थलों को उचित प्रकार से सुरक्षित रखे जाएं ताकि भण्डारित पदार्थ आस-पास की भूमि पर विपरित प्रभाव न डाल सकें। डम्प की ऊंचाई 3 मीटर तथा स्लोप 28 डिग्री से अधिक न हो। ओवरबर्डन डम्प का क्षरण रोकने हेतु वैज्ञानिक तरीके से वृक्षारोपण किया जाए।
12. जहाँ तक संभव हो ओवरबर्डन एवं अन्य अनुपयोगी/बिक्री अयोग्य खनिज (वेस्ट रॉक) को खनन के पश्चात बने गड्डों में पुनःभरण (बैक फिलिंग) हेतु उपयोग किया जाए, ताकि भूमि का मूल उपयोग अथवा वांछित वैकल्पिक उपयोग सुनिश्चित किया जा सके।
13. परियोजना प्रस्तावक द्वारा यह सुनिश्चित किया जाए कि खनन प्रक्रिया से उत्पन्न सिल्ट लीज क्षेत्र के आस-पास के सतही जल स्रोतों में प्रवाहित न हो। इसे रोकने हेतु माईन पीट तथा डम्प क्षेत्र में रिटेनिंग वॉल / गारलेण्ड ड्रेन की व्यवस्था की जाए।
14. खनिज का परिवहन मेकनेकली कवर्ड वाहन से किया जाए, ताकि खनिज वाहन से बाहर नहीं गिरे। खनिज का परिवहन कर रहे वाहनों को क्षमता से अधिक नहीं भरा जाना सुनिश्चित किया जाए।
15. सी.ई.आर. (Corporate Environment Responsibility) हेतु निम्नानुसार प्रस्ताव पर कार्य किया जाए:-

Capital Investment (in Lakh Rupees)	Percentage of Capital Investment to be Spent	Amount for CER Activities (in Lakh Rupees)	Amount Proposed & Details for CER Activities (in Lakh Rupees)	
			Particulars	CER Fund Allocation (in Lakh)

			Rupees)	
19.68	2%	0.4	Following activities at Government Primary School, Village – Mohanpur	
			Rain Water Harvesting System	0.87
			Plantation	0.05
			Total	0.92

16. सी.ई.आर. के तहत निर्धारित कार्यवाही 03 माह में अनिवार्य रूप से पूर्ण किया जाए।
17. उत्खनन हेतु निषिद्ध क्षेत्र (चारों तरफ 7.5 मीटर चौड़ा क्षेत्र), हॉल रोड, ओवरबर्डन डम्प आदि में स्थानीय प्रजाति के 618 वृक्षों का सघन वृक्षारोपण किया जाए। हरित पट्टी का विकास केन्द्रीय प्रदूषण नियंत्रण बोर्ड की मार्गदर्शिका के अनुसार किया जाए।
18. प्राथमिकता के आधार पर खदान प्रबंधन द्वारा वर्ष 2021 में कम से कम 200 नग प्रति हेक्टेयर लीज क्षेत्र के अनुसार बड़, पीपल, नीम, करंज, सीसू, आम, इमली, अर्जुन, सीरस आदि अन्य स्थानीय प्रजातियों के 200 पौधों का रोपण खदान के खुले क्षेत्र में किया जाए। रोपण को सुरक्षित रखने के लिये उपयुक्त एवं पर्याप्त व्यवस्था (यथा कांटेदार तार के बाड़ अथवा ट्री गार्ड का उपयोग) किया जाए। स्थल उपलब्ध नहीं होने की दशा में संबंधित ग्राम पंचायत द्वारा चिन्हीत क्षेत्र में उपरोक्तानुसार वृक्षारोपण किया जाए। उपरोक्त वृक्षारोपण प्रथम वर्ष में पूर्ण किया जाए।
19. प्रस्तावित लीज क्षेत्र में आने वाले वृक्षों की यथासंभव कटाई न की जाए। सक्षम प्राधिकारी के अनुमति उपरांत आवश्यकता पड़ने पर ही उक्त वृक्षों की कटाई की जाएगी। वृक्षों को काटे जाने की स्थिति में, काटे गये वृक्षों के 10 गुणा आम एवं अन्य फलदार पौधे स्थानीय ग्राम पंचायत द्वारा निर्धारित स्थान पर रोपित किये जायें तथा इनकी 3 वर्ष तक रख-रखाव की व्यवस्था कर ग्राम पंचायत को सौंपा जाएगा।
20. वृक्षारोपण का रख-रखाव आगामी 3 वर्ष तक सुनिश्चित करते हुये मृत पौधों को प्रतिस्थापित (Mortality replacement) किया जाए।
21. किये गये वृक्षारोपण की पुष्टी हेतु डी.जी.पी.एस. (Differential Global Positioning System) सर्वे एवं फोटोग्राफ्स अर्धवार्षिक रिपोर्ट में समाहित करते हुये छत्तीसगढ़ पर्यावरण संरक्षण मण्डल एवं राज्य स्तर पर्यावरण समाघात निर्धारण प्राधिकरण (एस.ई. आई.ए.ए.), छत्तीसगढ़ को प्रेषित किया जाए।
22. परियोजना प्रस्तावक द्वारा ध्वनि प्रदूषण के नियंत्रण हेतु आवश्यक उपाय किया जाए। ध्वनि का स्तर उत्खनन क्षेत्र में दिन के समय 75 DB(A) एवं रात्रि के समय 70 DB(A) से अधिक नहीं होना चाहिए। तीव्र ध्वनि वाले क्षेत्रों में काम करने वाले श्रमिकों को इयरप्लग/मफ आदि प्रदान किए जाएं एवं समय-समय पर चिकित्सकीय जाँच एवं आवश्यकता अनुसार उनका उपचार भी कराया जाए।
23. सक्षम प्राधिकारी / डी.जी.एम.एस. से अनुमति उपरांत सुरक्षित एवं नियंत्रित विधि से ब्लास्टिंग किया जाए। पत्थर के छोटे-छोटे टुकड़ों (फलाई रॉक्स) को उड़ने से रोकने हेतु पर्याप्त एवं सक्षम व्यवस्था किया जाए। वेट ड्रिलिंग अथवा वायु प्रदूषण नियंत्रण व्यवस्था आधारित ड्रिलिंग किया जाए, जिससे डस्ट का उत्सर्जन नियंत्रण में रहे।

24. उत्खनन प्रक्रिया भू-जल स्तर के उपर असंतुप्त प्रभाग में की जाएगी एवं उत्खनन प्रक्रिया भू-जल स्तर के नीचे किसी भी परिस्थिति में नहीं किया जाए।
25. उत्खनन की प्रक्रिया इस प्रकार सुनिश्चित की जाए कि वनस्पतियों एवं जीव-जन्तुओं पर कम से कम दुष्प्रभाव हो।
26. परियोजना प्रस्तावक द्वारा गौण खनिज का उत्खनन छत्तीसगढ़ गौण खनिज नियम, 2015 के प्रावधानों, अनुमोदित उत्खनन योजना एवं पर्यावरणीय प्रबंधन योजना के अनुसार किया जाए। माईन एक्ट 1952 के प्रावधानों का पालन किया जाए।
27. कार्य स्थल पर यदि केम्पिंग श्रमिक कार्य पर लगाये जाते हैं तो ऐसे श्रमिकों के आवास हेतु उचित व्यवस्था परियोजना प्रस्तावक द्वारा की जाएगी। आवासीय व्यवस्था अस्थायी संरचनाओं के रूप में हो सकती है, जिसे परियोजना पूरी होने के पश्चात् हटाया जा सके।
28. श्रमिकों के लिए खनन स्थल पर स्वच्छ पेयजल चिकित्सकीय सुविधा, मोबाइल टायलेट आदि की व्यवस्था परियोजना प्रस्तावक द्वारा की जाए।
29. श्रमिकों का समय-समय पर आक्यूपेशनल हेल्थ सर्विलेंस कराना आवश्यक है।
30. उत्खनन की तकनीक, कार्य क्षेत्र एवं अनुमोदित उत्खनन योजना के अनुरूप वार्षिक योजना, जिसमें उत्खनन, खनिज की मात्रा एवं अपशिष्ट सम्मिलित है, में किसी भी प्रकार का परिवर्तन एस.ई.आई.ए.ए., छत्तीसगढ़ / पर्यावरण, वन और जलवायु परिवर्तन मंत्रालय, भारत सरकार की पूर्व अनुमति के बिना नहीं किया जाए।
31. इस पर्यावरणीय स्वीकृति को जारी करने का आशय किसी व्यक्तिगत अथवा अन्य सम्पत्ति पर अधिकार दर्शाने का नहीं है एवं न ही यह पर्यावरणीय स्वीकृति किसी निजी सम्पत्ति को नुकसान पहुँचाने अथवा व्यक्तिगत अधिकारों के अतिक्रमण अथवा केन्द्र, राज्य एवं स्थानीय कानूनों / विधियों के उल्लंघन हेतु अधिकृत करता है।
32. एस.ई.आई.ए.ए., छत्तीसगढ़ पर्यावरण संरक्षण की दृष्टि से, परियोजना की रूपरेखा में परिवर्तन अथवा विनिर्दिष्ट शर्तों के संतोषप्रद रूप से पालन न करने की दशा में किसी भी शर्त में संशोधन/निरस्त करने अथवा नई शर्त जोड़ने अथवा उत्सर्जन / निस्स्राव के मानकों को और सख्त करने का अधिकार सुरक्षित रखता है।
33. परियोजना प्रस्तावक न्यूनतम 2 स्थानीय समाचार पत्रों में, जो कि परियोजना क्षेत्र के आस-पास व्यापक रूप से प्रसारित हो, पर्यावरणीय स्वीकृति प्राप्त होने के 7 दिनों के भीतर इस आशय की सूचना प्रसारित करेगा कि परियोजना को पर्यावरणीय स्वीकृति प्राप्त हो गई है एवं पर्यावरणीय स्वीकृति पत्र की प्रतियाँ सचिवालय, छत्तीसगढ़ पर्यावरण संरक्षण मण्डल में अवलोकन हेतु उपलब्ध है। साथ ही इसका अवलोकन एस. ई.आई.ए.ए., छत्तीसगढ़ की वेबसाइट www.seiaacg.org पर भी किया जा सकता है।
34. पर्यावरणीय स्वीकृति में दी गई शर्तों के पालन हेतु की गई कार्यवाही की अर्ध वार्षिक रिपोर्ट छत्तीसगढ़ पर्यावरण संरक्षण मण्डल, अटल नगर, क्षेत्रीय कार्यालय छत्तीसगढ़ पर्यावरण संरक्षण मण्डल, रायगढ़, एस.ई.आई.ए.ए., छत्तीसगढ़ एवं एकीकृत क्षेत्रीय कार्यालय, पर्यावरण, वन एवं जलवायु परिवर्तन मंत्रालय, भारत सरकार, रायपुर को प्रेषित किया जाए।
35. एकीकृत क्षेत्रीय कार्यालय, पर्यावरण, वन एवं जलवायु परिवर्तन मंत्रालय, भारत सरकार, रायपुर द्वारा पर्यावरणीय स्वीकृति में प्रदत्त शर्तों के पालन की मॉनिटरिंग की जाएगी। इस हेतु परियोजना प्रस्तावक द्वारा समय-समय पर प्रस्तुत किए गए दस्तावेजों एवं

आवेदन का पूर्ण सेट एकीकृत क्षेत्रीय कार्यालय, पर्यावरण, वन एवं जलवायु परिवर्तन मंत्रालय, भारत सरकार, रायपुर को प्रेषित किया जाए।

36. एस.ई.आई.ए.ए., छत्तीसगढ़, पर्यावरण, वन और जलवायु परिवर्तन मंत्रालय, भारत सरकार / एकीकृत क्षेत्रीय कार्यालय, पर्यावरण, वन एवं जलवायु परिवर्तन मंत्रालय, भारत सरकार, रायपुर / केन्द्रीय प्रदूषण नियंत्रण बोर्ड / छत्तीसगढ़ पर्यावरण संरक्षण मण्डल के वैज्ञानिकों / अधिकारियों को शर्तों के अनुपालन के संबंध में की जाने वाली मॉनिटरिंग हेतु पूर्ण सहयोग प्रदान किया जाए।
37. परियोजना प्रस्तावक छत्तीसगढ़ पर्यावरण संरक्षण मण्डल एवं राज्य सरकार द्वारा दी गई शर्तों का अनिवार्य रूप से पालन करेगा। ये शर्तें जल (प्रदूषण निवारण तथा नियंत्रण) अधिनियम, 1974 वायु (प्रदूषण निवारण तथा नियंत्रण) अधिनियम, 1981, पर्यावरण (संरक्षण) अधिनियम, 1986 तथा इनके तहत बनाये गये नियमों, परिसंकटमय और अन्य अपशिष्ट (प्रबंध एवं सीमापार संचलन) नियम, 2016 तथा लोक दायित्व बीमा अधिनियम, 1991 (यथा संशोधित) के अधीन विनिर्दिष्ट की जा सकती है।
38. प्रस्तावित परियोजना के बारे में एस.ई.आई.ए.ए., छत्तीसगढ़ में प्रस्तुत विवरण में कोई भी विचलन अथवा परिवर्तन होने की दशा में एस.ई.आई.ए.ए., छत्तीसगढ़ को पुनः नवीन जानकारी सहित सूचित किया जाए, ताकि एस.ई.आई.ए.ए., छत्तीसगढ़ इस पर विचार कर शर्तों की उपयुक्तता अथवा नवीन शर्त निर्दिष्ट करने बाबत निर्णय ले सके। खदान में कोई भी विस्तार अथवा उन्नयन एस.ई.आई.ए.ए., छत्तीसगढ़ / पर्यावरण, वन और जलवायु परिवर्तन मंत्रालय, भारत सरकार की पूर्व अनुमति के बिना नहीं किया जाए।
39. छत्तीसगढ़ पर्यावरण संरक्षण मण्डल पर्यावरणीय स्वीकृति की प्रति को उनके क्षेत्रीय कार्यालय, जिला-व्यापार एवं उद्योग केन्द्र एवं कलेक्टर/तहसीलदार कार्यालय में 30 दिवस की अवधि के लिए प्रदर्शित करेगा।
40. पर्यावरणीय स्वीकृति के विरुद्ध अपील नेशनल ग्रीन ट्रीब्यूनल के समक्ष, नेशनल ग्रीन ट्रीब्यूनल एक्ट 2010 की धारा 16 में दिए गए प्रावधानों अनुसार, 30 दिन की समय अवधि में की जा सकेगी।

सदस्य-सचिव, एस.ई.ए.सी.

अध्यक्ष, एस.ई.ए.सी.

**मेसर्स श्री सुनील कुमार अग्रवाल एलएलपी (बांसजोर आर्डिनरी स्टोन माईन)
को खसरा क्रमांक 1316/1/क/8, कुल लीज क्षेत्र 2.023 हेक्टेयर,
ग्राम-बांसजोर, तहसील-धरमजयगढ़, जिला-रायगढ़ में साधारण पत्थर (गौण
खनिज) उत्खनन - 3,08,099 टन प्रतिवर्ष हेतु पर्यावरणीय स्वीकृति में दी जाने
वाली शर्तें**

1. यह पर्यावरणीय स्वीकृति अधिकतम उत्खनन क्षेत्रफल (लीज क्षेत्र) 2.023 हेक्टेयर अथवा छत्तीसगढ़ शासन, खनिज शासन विभाग द्वारा स्वीकृत लीज क्षेत्र (दोनों में से जो कम हो) हेतु मान्य होगा। इसी प्रकार खदान से साधारण पत्थर का अधिकतम उत्खनन 3,08,099 टन प्रतिवर्ष से अधिक नहीं होगा। लीज क्षेत्र की सीमाओं का सीमांकन कराकर पक्के मुनारे लगाया जाए।
2. परियोजना प्रस्तावक द्वारा खदान से उत्पन्न जल एवं घरेलू दूषित जल (यदि कोई हो), के उपचार की उचित एवं पर्याप्त व्यवस्था किया जाए।
3. पर्यावरणीय स्वीकृति की वैधता भारत सरकार के पर्यावरण, वन और जलवायु परिवर्तन, मंत्रालय द्वारा जारी ई.आई.ए. नोटिफिकेशन, 2006 (यथा संशोधित) के प्रावधानों के तहत रहेगी।
4. औद्योगिक प्रक्रिया एवं खदान से उत्पन्न किसी भी प्रकार से दूषित जल को किसी नदी अथवा सतही जल स्रोतों में किसी भी परिस्थिति में निस्सारित नहीं किया जाए, अपितु इसे प्रक्रिया में अथवा वृक्षारोपण हेतु पुनःउपयोग किया जाए। घरेलू दूषित जल के उपचार के लिए सेप्टिक टैंक एवं सोकपीट की व्यवस्था की जाए एवं जल को किसी नदी अथवा सतही जल स्रोतों में किसी भी परिस्थिति में निस्सारित नहीं किया जाए। दूषित जल एवं वर्षाऋतु का जल आपस में न मिलने देने हेतु भी व्यवस्था की जाए। उपचारित दूषित जल की गुणवत्ता भारत सरकार, पर्यावरण, वन और जलवायु परिवर्तन, मंत्रालय, नई दिल्ली द्वारा अधिसूचित मानक अथवा छत्तीसगढ़ पर्यावरण संरक्षण मंडल द्वारा अधिसूचित मानक (जो भी कठोर हो) के अनुसार सुनिश्चित किया जाए।
5. खनि पट्टा धारक खान संचालन बंद करने के उपरांत (after ceasing mining operations) खनन क्षेत्र तथा किसी भी अन्य क्षेत्र जो कि उनकी खनन गतिविधियों के कारण प्रभावित (disturbed due to their mining activities) हुए हैं, उनकी री-ग्रासिंग (re-grassing) की जाएगी एवं भूमि का पुनःस्थापना इस स्थिति तक किया जाएगा, जिससे यह चारा, वनस्पतियों, जीवों आदि के उत्पत्ति हेतु उपयुक्त हो। परियोजना प्रस्तावक द्वारा सक्षम प्राधिकारी से अनुमोदित माईन क्लोजर प्लान एक माह के भीतर प्रस्तुत किया जाए।
6. भू-जल के उपयोग हेतु केन्द्रीय भू-जल बोर्ड से उत्खनन आरंभ करने के पूर्व अनुमति प्राप्त की जाए।
7. किसी चिमनी / वेंट / प्वाइंट सोर्स से पार्टिकुलेट मेटर उत्सर्जन की मात्रा 50 मिलीग्राम / सामान्य घनमीटर से कम सुनिश्चित किया जाए। क्रशर, स्क्रीन, ट्रांसफर प्वाइंट्स (यदि कोई हो) में वायु प्रदूषण नियंत्रण हेतु डस्ट एक्सट्रेक्शन सिस्टम के साथ उच्च दक्षता का बेग फिल्टर स्थापित किया जाए। खनिज उत्खनन गतिविधियों के विभिन्न स्रोतों से उत्पन्न फ्यूजिटिव डस्ट उत्सर्जन का नियंत्रण प्रभावी एवं नियमित

रूप से किया जाए। पहुँच मार्ग, रैम्प, संग्रहण क्षेत्र, भराई एवं अन्य डस्ट उत्सर्जन बिन्दुओं डस्ट कंटेन्मेंट कम सप्रेशन सिस्टम एवं जल छिड़काव की व्यवस्था की जाकर इसका सतत संचालन /संधारण सुनिश्चित किया जाए। विण्ड ब्रेकिंग वॉल का निर्माण सुनिश्चित किया जाए।

8. वाहनों, खनन एवं अन्य प्रक्रिया से उत्पन्न वायु प्रदूषण को पर्यावरण संरक्षण अधिनियम, 1986 एवं वायु (प्रदूषण निवारण तथा नियंत्रण) अधिनियम, 1981 के तहत विनिर्दिष्ट मानकों के अनुरूप रखा जाएगा। उत्खनन क्षेत्र में परिवेशीय वायु की गुणवत्ता भारत सरकार के पर्यावरण, वन और जल वायु परिवर्तन मंत्रालय, नई दिल्ली द्वारा अधिसूचित मानकों से अधिक नहीं होनी चाहिए।
9. लीज क्षेत्र के चारों तरफ छोड़ी गई 7.5 मीटर की चौड़ी पट्टी में कोई वेस्ट का डंप / भण्डारण नहीं किया जाए तथा इस पट्टी में वृक्षारोपण किया जाए। उत्खनन प्रारंभ करने के पूर्व आवेदक द्वारा क्षेत्र में उपलब्ध मिट्टी 3,963.5 घनमीटर को सीमा पट्टी 4,376 वर्गमीटर में आवश्यकतानुसार भण्डारण करने के उपरांत अवशेष मिट्टी लगभग 1,998.5 घनमीटर के भण्डारण हेतु सक्षम प्राधिकारी से विधिवत् अनुमति प्राप्त की जाए तथा अनुमति की प्रति एस.ई.आई.ए.ए., छत्तीसगढ़ को प्रेषित की जाए।
10. उत्खनन प्रक्रिया के दौरान हटाई गई ऊपरी मिट्टी (टॉप सॉईल) का उपयोग उत्खनन हेतु उपयोग में न आने वाली भूमि के पुनः उद्धार हेतु अथवा बाहरी ओवरबर्डन को स्थिर (स्टेबिलाइज) करने में किया जाए। जहां पर ऊपरी मिट्टी (टॉप सॉईल) को खनन प्रक्रिया के साथ-साथ (कॉन्करेंटली) उपयोग किया जाना संभव न हो, तब इसे पृथक से भण्डारित कर भविष्य में उपयोग हेतु रखा जाए।
11. ओवरबर्डन एवं अनुपयोगी/बिक्री अयोग्य खनिज (वेस्ट रॉक) को पृथक से पूर्व से चिन्हीत स्थल पर भण्डारित किया जायेगा। इस प्रकार के भण्डारण स्थलों को उचित प्रकार से सुरक्षित रखे जाएं ताकि भण्डारित पदार्थ आस-पास की भूमि पर विपरीत प्रभाव न डाल सकें। डम्प की ऊंचाई 3 मीटर तथा स्लोप 28 डिग्री से अधिक न हो। ओवरबर्डन डम्प का क्षरण रोकने हेतु वैज्ञानिक तरीके से वृक्षारोपण किया जाए।
12. जहाँ तक संभव हो ओवरबर्डन एवं अन्य अनुपयोगी/बिक्री अयोग्य खनिज (वेस्ट रॉक) को खनन के पश्चात बने गड्ढों में पुनःभरण (बैक फिलिंग) हेतु उपयोग किया जाए, ताकि भूमि का मूल उपयोग अथवा वांछित वैकल्पिक उपयोग सुनिश्चित किया जा सके।
13. परियोजना प्रस्तावक द्वारा यह सुनिश्चित किया जाए कि खनन प्रक्रिया से उत्पन्न सिल्ट लीज क्षेत्र के आस-पास के सतही जल स्रोतों में प्रवाहित न हो। इसे रोकने हेतु माईन पीट तथा डम्प क्षेत्र में रिटेनिंग वॉल / गारलेण्ड ड्रेन की व्यवस्था की जाए।
14. खनिज का परिवहन मेकनेकली कवर्ड वाहन से किया जाए, ताकि खनिज वाहन से बाहर नहीं गिरे। खनिज का परिवहन कर रहे वाहनों को क्षमता से अधिक नहीं भरा जाना सुनिश्चित किया जाए।
15. सी.ई.आर. (Corporate Environment Responsibility) हेतु निम्नानुसार प्रस्ताव पर कार्य किया जाए:-

Capital Investment (in Lakh)	Percentage of Capital Investment	Amount for CER Activities	Amount Proposed & Details for CER Activities (in Lakh Rupees)


Rupees)	to be Spent	(in Lakh Rupees)	Particulars	CER Fund Allocation (in Lakh Rupees)
30.37	2%	0.61	Following activities at Government Primary School, Village – Bansjore	
			Rain Water Harvesting System	0.47
			Running Water Facility	0.15
			Plantation	0.05
			Total	0.67

16. सी.ई.आर. के तहत निर्धारित कार्यवाही 03 माह में अनिवार्य रूप से पूर्ण किया जाए।
17. उत्खनन हेतु निषिद्ध क्षेत्र (चारों तरफ 7.5 मीटर चौड़ा क्षेत्र), हॉल रोड, ओवरबर्डन डम्प आदि में स्थानीय प्रजाति के 875 वृक्षों का सघन वृक्षारोपण किया जाए। हरित पट्टी का विकास केन्द्रीय प्रदूषण नियंत्रण बोर्ड की मार्गदर्शिका के अनुसार किया जाए।
18. प्राथमिकता के आधार पर खदान प्रबंधन द्वारा वर्ष 2021 में कम से कम 200 नग प्रति हेक्टेयर लीज क्षेत्र के अनुसार बड़, पीपल, नीम, करंज, सीसू, आम, इमली, अर्जुन, सीरस आदि अन्य स्थानीय प्रजातियों के 500 पौधों का रोपण खदान के खुले क्षेत्र में किया जाए। रोपण को सुरक्षित रखने के लिये उपयुक्त एवं पर्याप्त व्यवस्था (यथा कांटेदार तार के बाड़ अथवा ट्री गार्ड का उपयोग) किया जाए। स्थल उपलब्ध नहीं होने की दशा में संबंधित ग्राम पंचायत द्वारा चिन्हीत क्षेत्र में उपरोक्तानुसार वृक्षारोपण किया जाए। उपरोक्त वृक्षारोपण प्रथम वर्ष में पूर्ण किया जाए।
19. प्रस्तावित लीज क्षेत्र में आने वाले वृक्षों की यथासंभव कटाई न की जाए। सक्षम प्राधिकारी के अनुमति उपरांत आवश्यकता पड़ने पर ही उक्त वृक्षों की कटाई की जाएगी। वृक्षों को काटे जाने की स्थिति में, काटे गये वृक्षों के 10 गुणा आम एवं अन्य फलदार पौधे स्थानीय ग्राम पंचायत द्वारा निर्धारित स्थान पर रोपित किये जायें तथा इनकी 3 वर्ष तक रख-रखाव की व्यवस्था कर ग्राम पंचायत को सौंपा जाएगा।
20. वृक्षारोपण का रख-रखाव आगामी 3 वर्ष तक सुनिश्चित करते हुये मृत पौधों को प्रतिस्थापित (Mortality replacement) किया जाए।
21. किये गये वृक्षारोपण की पुष्टि हेतु डी.जी.पी.एस. (Differential Global Positioning System) सर्वे एवं फोटोग्राफ्स अर्धवार्षिक रिपोर्ट में समाहित करते हुये छत्तीसगढ़ पर्यावरण संरक्षण मण्डल एवं राज्य स्तर पर्यावरण समाघात निर्धारण प्राधिकरण (एस.ई. आई.ए.ए.), छत्तीसगढ़ को प्रेषित किया जाए।
22. परियोजना प्रस्तावक द्वारा ध्वनि प्रदूषण के नियंत्रण हेतु आवश्यक उपाय किया जाए। ध्वनि का स्तर उत्खनन क्षेत्र में दिन के समय 75 DB(A) एवं रात्रि के समय 70 DB(A) से अधिक नहीं होना चाहिए। तीव्र ध्वनि वाले क्षेत्रों में काम करने वाले श्रमिकों को इयरप्लग/मफ आदि प्रदान किए जाएं एवं समय-समय पर चिकित्सकीय जाँच एवं आवश्यकता अनुसार उनका उपचार भी कराया जाए।

23. सक्षम प्राधिकारी / डी.जी.एम.एस. से अनुमति उपरांत सुरक्षित एवं नियंत्रित विधि से ब्लास्टिंग किया जाए। पत्थर के छोटे-छोटे टुकड़ों (फलाई रॉक्स) को उड़ने से रोकने हेतु पर्याप्त एवं सक्षम व्यवस्था किया जाए। वेट ड्रिलिंग अथवा वायु प्रदूषण नियंत्रण व्यवस्था आधारित ड्रिलिंग किया जाए, जिससे डस्ट का उत्सर्जन नियंत्रण में रहे।
24. उत्खनन प्रक्रिया भू-जल स्तर के उपर असंतुप्त प्रभाग में की जाएगी एवं उत्खनन प्रक्रिया भू-जल स्तर के नीचे किसी भी परिस्थिति में नहीं किया जाए।
25. उत्खनन की प्रक्रिया इस प्रकार सुनिश्चित की जाए कि वनस्पतियों एवं जीव-जन्तुओं पर कम से कम दुष्प्रभाव हो।
26. परियोजना प्रस्तावक द्वारा गौण खनिज का उत्खनन छत्तीसगढ़ गौण खनिज नियम, 2015 के प्रावधानों, अनुमोदित उत्खनन योजना एवं पर्यावरणीय प्रबंधन योजना के अनुसार किया जाए। माईन एक्ट 1952 के प्रावधानों का पालन किया जाए।
27. कार्य स्थल पर यदि कैम्पिंग श्रमिक कार्य पर लगाये जाते हैं तो ऐसे श्रमिकों के आवास हेतु उचित व्यवस्था परियोजना प्रस्तावक द्वारा की जाएगी। आवासीय व्यवस्था अस्थायी संरचनाओं के रूप में हो सकती है, जिसे परियोजना पूरी होने के पश्चात् हटाया जा सके।
28. श्रमिकों के लिए खनन स्थल पर स्वच्छ पेयजल चिकित्सकीय सुविधा, मोबाइल टायलेट आदि की व्यवस्था परियोजना प्रस्तावक द्वारा की जाए।
29. श्रमिकों का समय-समय पर आक्यूपेशनल हेल्थ सर्विलेंस कराना आवश्यक है।
30. उत्खनन की तकनीक, कार्य क्षेत्र एवं अनुमोदित उत्खनन योजना के अनुरूप वार्षिक योजना, जिसमें उत्खनन, खनिज की मात्रा एवं अपशिष्ट सम्मिलित है, में किसी भी प्रकार का परिवर्तन एस.ई.आई.ए.ए., छत्तीसगढ़ / पर्यावरण, वन और जलवायु परिवर्तन मंत्रालय, भारत सरकार की पूर्व अनुमति के बिना नहीं किया जाए।
31. इस पर्यावरणीय स्वीकृति को जारी करने का आशय किसी व्यक्तिगत अथवा अन्य सम्पत्ति पर अधिकार दर्शाने का नहीं है एवं न ही यह पर्यावरणीय स्वीकृति किसी निजी सम्पत्ति को नुकसान पहुँचाने अथवा व्यक्तिगत अधिकारों के अतिक्रमण अथवा केन्द्र, राज्य एवं स्थानीय कानूनों / विधियों के उल्लंघन हेतु अधिकृत करता है।
32. एस.ई.आई.ए.ए., छत्तीसगढ़ पर्यावरण संरक्षण की दृष्टि से, परियोजना की रूपरेखा में परिवर्तन अथवा विनिर्दिष्ट शर्तों के संतोषप्रद रूप से पालन न करने की दशा में किसी भी शर्त में संशोधन/निरस्त करने अथवा नई शर्त जोड़ने अथवा उत्सर्जन / निस्स्राव के मानकों को और सख्त करने का अधिकार सुरक्षित रखता है।
33. परियोजना प्रस्तावक न्यूनतम 2 स्थानीय समाचार पत्रों में, जो कि परियोजना क्षेत्र के आस-पास व्यापक रूप से प्रसारित हो, पर्यावरणीय स्वीकृति प्राप्त होने के 7 दिनों के भीतर इस आशय की सूचना प्रसारित करेगा कि परियोजना को पर्यावरणीय स्वीकृति प्राप्त हो गई है एवं पर्यावरणीय स्वीकृति पत्र की प्रतियाँ सचिवालय, छत्तीसगढ़ पर्यावरण संरक्षण मण्डल में अवलोकन हेतु उपलब्ध है। साथ ही इसका अवलोकन एस. ई.आई.ए.ए., छत्तीसगढ़ की वेबसाइट www.seiaacg.org पर भी किया जा सकता है।
34. पर्यावरणीय स्वीकृति में दी गई शर्तों के पालन हेतु की गई कार्यवाही की अर्ध वार्षिक रिपोर्ट छत्तीसगढ़ पर्यावरण संरक्षण मण्डल, अटल नगर, क्षेत्रीय कार्यालय छत्तीसगढ़ पर्यावरण संरक्षण मण्डल, रायगढ़, एस.ई.आई.ए.ए., छत्तीसगढ़ एवं एकीकृत क्षेत्रीय

कार्यालय, पर्यावरण, वन एवं जलवायु परिवर्तन मंत्रालय, भारत सरकार, रायपुर को प्रेषित किया जाए।

35. एकीकृत क्षेत्रीय कार्यालय, पर्यावरण, वन एवं जलवायु परिवर्तन मंत्रालय, भारत सरकार, रायपुर द्वारा पर्यावरणीय स्वीकृति में प्रदत्त शर्तों के पालन की मॉनिटरिंग की जाएगी। इस हेतु परियोजना प्रस्तावक द्वारा समय-समय पर प्रस्तुत किए गए दस्तावेजों एवं आवेदन का पूर्ण सेट एकीकृत क्षेत्रीय कार्यालय, पर्यावरण, वन एवं जलवायु परिवर्तन मंत्रालय, भारत सरकार, रायपुर को प्रेषित किया जाए।
36. एस.ई.आई.ए.ए., छत्तीसगढ़, पर्यावरण, वन और जलवायु परिवर्तन मंत्रालय, भारत सरकार/ एकीकृत क्षेत्रीय कार्यालय, पर्यावरण, वन एवं जलवायु परिवर्तन मंत्रालय, भारत सरकार, रायपुर /केन्द्रीय प्रदूषण नियंत्रण बोर्ड/छत्तीसगढ़ पर्यावरण संरक्षण मण्डल के वैज्ञानिकों/अधिकारियों को शर्तों के अनुपालन के संबंध में की जाने वाली मॉनिटरिंग हेतु पूर्ण सहयोग प्रदान किया जाए।
37. परियोजना प्रस्तावक छत्तीसगढ़ पर्यावरण संरक्षण मण्डल एवं राज्य सरकार द्वारा दी गई शर्तों का अनिवार्य रूप से पालन करेगा। ये शर्तें जल (प्रदूषण निवारण तथा नियंत्रण) अधिनियम, 1974 वायु (प्रदूषण निवारण तथा नियंत्रण) अधिनियम, 1981, पर्यावरण (संरक्षण) अधिनियम, 1986 तथा इनके तहत बनाये गये नियमों, परिसंकटमय और अन्य अपशिष्ट (प्रबंध एवं सीमापार संचलन) नियम, 2016 तथा लोक दायित्व बीमा अधिनियम, 1991 (यथा संशोधित) के अधीन विनिर्दिष्ट की जा सकती है।
38. प्रस्तावित परियोजना के बारे में एस.ई.आई.ए.ए., छत्तीसगढ़ में प्रस्तुत विवरण में कोई भी विचलन अथवा परिवर्तन होने की दशा में एस.ई.आई.ए.ए., छत्तीसगढ़ को पुनः नवीन जानकारी सहित सूचित किया जाए, ताकि एस.ई.आई.ए.ए., छत्तीसगढ़ इस पर विचार कर शर्तों की उपयुक्तता अथवा नवीन शर्त निर्दिष्ट करने बाबत निर्णय ले सके। खदान में कोई भी विस्तार अथवा उन्नयन एस.ई.आई.ए.ए., छत्तीसगढ़ / पर्यावरण, वन और जलवायु परिवर्तन मंत्रालय, भारत सरकार की पूर्व अनुमति के बिना नहीं किया जाए।
39. छत्तीसगढ़ पर्यावरण संरक्षण मण्डल पर्यावरणीय स्वीकृति की प्रति को उनके क्षेत्रीय कार्यालय, जिला-व्यापार एवं उद्योग केन्द्र एवं कलेक्टर/तहसीलदार कार्यालय में 30 दिवस की अवधि के लिए प्रदर्शित करेगा।
40. पर्यावरणीय स्वीकृति के विरुद्ध अपील नेशनल ग्रीन ट्रीब्यूनल के समक्ष, नेशनल ग्रीन ट्रीब्यूनल एक्ट 2010 की धारा 16 में दिए गए प्रावधानों अनुसार, 30 दिन की समय अवधि में की जा सकेगी।


सदस्य सचिव, एस.ई.ए.सी.

अध्यक्ष, एस.ई.ए.सी.

मेसर्स श्री सुनील कुमार अग्रवाल एलएलपी (सोहनपुर आर्डिनरी स्टोन माईन) को खसरा क्रमांक 506 एवं 508, कुल लीज क्षेत्र 1 हेक्टेयर, ग्राम-सोहनपुर, तहसील-लैलुंगा, जिला-रायगढ़ में साधारण पत्थर (गौण खनिज) उत्खनन - 1,08,099 टन (2 वर्षों में कुल क्षमता 2,15,966 टन) प्रतिवर्ष हेतु पर्यावरणीय स्वीकृति में दी जाने वाली शर्तें

1. यह पर्यावरणीय स्वीकृति जारी दिनांक से दो वर्ष तक की अवधि हेतु वैध है।
2. यह पर्यावरणीय स्वीकृति अधिकतम उत्खनन क्षेत्रफल (लीज क्षेत्र) 1 हेक्टेयर अथवा छत्तीसगढ़ शासन, खनिज शासन विभाग द्वारा स्वीकृत लीज क्षेत्र (दोनों में से जो कम हो) हेतु मान्य होगा। इसी प्रकार खदान से साधारण पत्थर का अधिकतम उत्खनन 1,08,099 टन (2 वर्षों में कुल क्षमता 2,15,966 टन) प्रतिवर्ष से अधिक नहीं होगा। लीज क्षेत्र की सीमाओं का सीमांकन कराकर पक्के मुनारे लगाया जाए।
3. परियोजना प्रस्तावक द्वारा खदान से उत्पन्न जल एवं घरेलू दूषित जल (यदि कोई हो), के उपचार की उचित एवं पर्याप्त व्यवस्था किया जाए।
4. औद्योगिक प्रक्रिया एवं खदान से उत्पन्न किसी भी प्रकार से दूषित जल को किसी नदी अथवा सतही जल स्रोतों में किसी भी परिस्थिति में निस्सारित नहीं किया जाए, अपितु इसे प्रक्रिया में अथवा वृक्षारोपण हेतु पुनःउपयोग किया जाए। घरेलू दूषित जल के उपचार के लिए सेप्टिक टैंक एवं सौकपीट की व्यवस्था की जाए एवं जल को किसी नदी अथवा सतही जल स्रोतों में किसी भी परिस्थिति में निस्सारित नहीं किया जाए। दूषित जल एवं वर्षाऋतु का जल आपस में न मिलने देने हेतु भी व्यवस्था की जाए। उपचारित दूषित जल की गुणवत्ता भारत सरकार, पर्यावरण, वन और जलवायु परिवर्तन, मंत्रालय, नई दिल्ली द्वारा अधिसूचित मानक अथवा छत्तीसगढ़ पर्यावरण संरक्षण मंडल द्वारा अधिसूचित मानक (जो भी कठोर हो) के अनुसार सुनिश्चित किया जाए।
5. खनि पट्टा धारक खान संचालन बंद करने के उपरांत (after ceasing mining operations) खनन क्षेत्र तथा किसी भी अन्य क्षेत्र जो कि उनकी खनन गतिविधियों के कारण प्रभावित (disturbed due to their mining activities) हुए हैं, उनकी री-ग्रासिंग (re-grassing) की जाएगी एवं भूमि का पुनःस्थापना इस स्थिति तक किया जाएगा, जिससे यह चारा, वनस्पतियों, जीवों आदि के उत्पत्ति हेतु उपयुक्त हो। परियोजना प्रस्तावक द्वारा सक्षम प्राधिकारी से अनुमोदित माईन क्लोजर प्लान एक माह के भीतर प्रस्तुत किया जाए।
6. भू-जल के उपयोग हेतु केन्द्रीय भू-जल बोर्ड से उत्खनन आरंभ करने के पूर्व अनुमति प्राप्त की जाए।
7. किसी चिमनी / वेंट / प्वाइंट सोर्स से पार्टिकुलेट मेटर उत्सर्जन की मात्रा 50 मिलीग्राम / सामान्य घनमीटर से कम सुनिश्चित किया जाए। क्रशर, स्क्रीन, ट्रांसफर प्वाइंट्स (यदि कोई हो) में वायु प्रदूषण नियंत्रण हेतु डस्ट एक्सट्रैक्शन सिस्टम के साथ उच्च दक्षता का बेग फिल्टर स्थापित किया जाए। खनिज उत्खनन गतिविधियों के विभिन्न स्रोतों से उत्पन्न फ्यूजिटिव डस्ट उत्सर्जन का नियंत्रण प्रभावी एवं नियमित रूप से किया जाए। पहुँच मार्ग, रैम्प, संग्रहण क्षेत्र, भराई एवं अन्य डस्ट उत्सर्जन बिन्दुओं डस्ट कंटेन्मेंट कम सप्रेसन सिस्टम एवं जल छिड़काव की व्यवस्था की जाकर

इसका सतत् संचालन /संधारण सुनिश्चित किया जाए। विण्ड ब्रेकिंग वॉल का निर्माण सुनिश्चित किया जाए।

8. वाहनों, खनन एवं अन्य प्रक्रिया से उत्पन्न वायु प्रदूषण को पर्यावरण संरक्षण अधिनियम, 1986 एवं वायु (प्रदूषण निवारण तथा नियंत्रण) अधिनियम, 1981 के तहत विनिर्दिष्ट मानकों के अनुरूप रखा जाएगा। उत्खनन क्षेत्र में परिवेशीय वायु की गुणवत्ता भारत सरकार के पर्यावरण, वन और जल वायु परिवर्तन मंत्रालय, नई दिल्ली द्वारा अधिसूचित मानकों से अधिक नहीं होनी चाहिए।
9. लीज क्षेत्र के चारों तरफ छोड़ी गई 7.5 मीटर की चौड़ी पट्टी में कोई वेस्ट का डंप / भण्डारण नहीं किया जाए तथा इस पट्टी में वृक्षारोपण किया जाए। उत्खनन प्रारंभ करने के पूर्व आवेदक द्वारा क्षेत्र में उपलब्ध मिट्टी 3.641 घनमीटर को सीमा पट्टी 2,718 वर्गमीटर में आवश्यकतानुसार भण्डारण करने के उपरांत अवशेष मिट्टी लगभग 1,195 घनमीटर के भण्डारण हेतु सक्षम प्राधिकारी से विधिवत् अनुमति प्राप्त की जाए तथा अनुमति की प्रति एस.ई.आई.ए.ए., छत्तीसगढ़ को प्रेषित की जाए।
10. उत्खनन प्रक्रिया के दौरान हटाई गई ऊपरी मिट्टी (टॉप सॉईल) का उपयोग उत्खनन हेतु उपयोग में न आने वाली भूमि के पुनः उद्धार हेतु अथवा बाहरी ओवरबर्डन को स्थिर (स्टेबिलाइज) करने में किया जाए। जहां पर ऊपरी मिट्टी (टॉप सॉईल) को खनन प्रक्रिया के साथ-साथ (कॉनकरेंटली) उपयोग किया जाना संभव न हो, तब इसे पृथक से भण्डारित कर भविष्य में उपयोग हेतु रखा जाए।
11. ओवरबर्डन एवं अनुपयोगी/बिक्री अयोग्य खनिज (वेस्ट रॉक) को पृथक से पूर्व से चिन्हीत स्थल पर भण्डारित किया जायेगा। इस प्रकार के भण्डारण स्थलों को उचित प्रकार से सुरक्षित रखे जाएं ताकि भण्डारित पदार्थ आस-पास की भूमि पर विपरित प्रभाव न डाल सकें। डम्प की ऊंचाई 3 मीटर तथा स्लोप 28 डिग्री से अधिक न हो। ओवरबर्डन डम्प का क्षरण रोकने हेतु वैज्ञानिक तरीके से वृक्षारोपण किया जाए।
12. जहाँ तक संभव हो ओवरबर्डन एवं अन्य अनुपयोगी/बिक्री अयोग्य खनिज (वेस्ट रॉक) को खनन के पश्चात बने गड्डों में पुनःभरण (बैक फिलिंग) हेतु उपयोग किया जाए, ताकि भूमि का मूल उपयोग अथवा वांछित वैकल्पिक उपयोग सुनिश्चित किया जा सके।
13. परियोजना प्रस्तावक द्वारा यह सुनिश्चित किया जाए कि खनन प्रक्रिया से उत्पन्न सिल्ट लीज क्षेत्र के आस-पास के सतही जल स्रोतों में प्रवाहित न हो। इसे रोकने हेतु माईन पीट तथा डम्प क्षेत्र में रिटेनिंग वॉल / गारलेण्ड ड्रेन की व्यवस्था की जाए।
14. खनिज का परिवहन मेकनेकली कवर्ड वाहन से किया जाए, ताकि खनिज वाहन से बाहर नहीं गिरे। खनिज का परिवहन कर रहे वाहनों को क्षमता से अधिक नहीं भरा जाना सुनिश्चित किया जाए।
15. सी.ई.आर. (Corporate Environment Responsibility) हेतु निम्नानुसार प्रस्ताव पर कार्य किया जाए:-

Capital Investment (in Lakh Rupees)	Percentage of Capital Investment to be Spent	Amount for CER Activities (in Lakh Rupees)	Amount Proposed & Details for CER Activities (in Lakh Rupees)	
			Particulars	CER Fund Allocation (in Lakh)


				Rupees)
16.68	2%	0.34	Following activities at Government Middle School, Village – Sohanpur	
			Rain Water Harvesting System	0.47
			Plantation	0.05
			Total	0.52

16. सी.ई.आर. के तहत निर्धारित कार्यवाही 03 माह में अनिवार्य रूप से पूर्ण किया जाए।
17. उत्खनन हेतु निषिद्ध क्षेत्र (चारों तरफ 7.5 मीटर चौड़ा क्षेत्र), हॉल रोड, ओवरबर्डन डम्प आदि में स्थानीय प्रजाति के 543 वृक्षों का सघन वृक्षारोपण किया जाए। हरित पट्टी का विकास केन्द्रीय प्रदूषण नियंत्रण बोर्ड की मार्गदर्शिका के अनुसार किया जाए।
18. प्राथमिकता के आधार पर खदान प्रबंधन द्वारा वर्ष 2021 में कम से कम 200 नग प्रति हेक्टेयर लीज क्षेत्र के अनुसार बड़, पीपल, नीम, करंज, सीसू, आम, इमली, अर्जुन, सीरस आदि अन्य स्थानीय प्रजातियों के 200 पौधों का रोपण खदान के खुले क्षेत्र में किया जाए। रोपण को सुरक्षित रखने के लिये उपयुक्त एवं पर्याप्त व्यवस्था (यथा कांटेदार तार के बाड़ अथवा ट्री गार्ड का उपयोग) किया जाए। स्थल उपलब्ध नहीं होने की दशा में संबंधित ग्राम पंचायत द्वारा चिन्हीत क्षेत्र में उपरोक्तानुसार वृक्षारोपण किया जाए। उपरोक्त वृक्षारोपण प्रथम वर्ष में पूर्ण किया जाए।
19. प्रस्तावित लीज क्षेत्र में आने वाले वृक्षों की यथासंभव कटाई न की जाए। सक्षम प्राधिकारी के अनुमति उपरांत आवश्यकता पड़ने पर ही उक्त वृक्षों की कटाई की जाएगी। वृक्षों को काटे जाने की स्थिति में, काटे गये वृक्षों के 10 गुणा आम एवं अन्य फलदार पौधे स्थानीय ग्राम पंचायत द्वारा निर्धारित स्थान पर रोपित किये जायें तथा इनकी 3 वर्ष तक रख-रखाव की व्यवस्था कर ग्राम पंचायत को सौंपा जाएगा।
20. वृक्षारोपण का रख-रखाव आगामी 3 वर्ष तक सुनिश्चित करते हुये मृत पौधों को प्रतिस्थापित (Mortality replacement) किया जाए।
21. किये गये वृक्षारोपण की पुष्टी हेतु डी.जी.पी.एस. (Differential Global Positioning System) सर्वे एवं फोटोग्राफ्स अर्धवार्षिक रिपोर्ट में समाहित करते हुये छत्तीसगढ़ पर्यावरण संरक्षण मण्डल एवं राज्य स्तर पर्यावरण समाघात निर्धारण प्राधिकरण (एस.ई. आई.ए.ए.), छत्तीसगढ़ को प्रेषित किया जाए।
22. परियोजना प्रस्तावक द्वारा ध्वनि प्रदूषण के नियंत्रण हेतु आवश्यक उपाय किया जाए। ध्वनि का स्तर उत्खनन क्षेत्र में दिन के समय 75 DB(A) एवं रात्रि के समय 70 DB(A) से अधिक नहीं होना चाहिए। तीव्र ध्वनि वाले क्षेत्रों में काम करने वाले श्रमिकों को इयरप्लग/मफ आदि प्रदान किए जाएं एवं समय-समय पर चिकित्सकीय जाँच एवं आवश्यकता अनुसार उनका उपचार भी कराया जाए।
23. सक्षम प्राधिकारी / डी.जी.एम.एस. से अनुमति उपरांत सुरक्षित एवं नियंत्रित विधि से ब्लास्टिंग किया जाए। पत्थर के छोटे-छोटे टुकड़ों (फ्लाइ रॉक्स) को उड़ने से रोकने हेतु पर्याप्त एवं सक्षम व्यवस्था किया जाए। वेट ड्रिलिंग अथवा वायु प्रदूषण नियंत्रण व्यवस्था आधारित ड्रिलिंग किया जाए, जिससे डस्ट का उत्सर्जन नियंत्रण में रहे।

24. उत्खनन प्रक्रिया भू-जल स्तर के उपर असंतुप्त प्रभाग में की जाएगी एवं उत्खनन प्रक्रिया भू-जल स्तर के नीचे किसी भी परिस्थिति में नहीं किया जाए।
25. उत्खनन की प्रक्रिया इस प्रकार सुनिश्चित की जाए कि वनस्पतियों एवं जीव-जन्तुओं पर कम से कम दुष्प्रभाव हो।
26. परियोजना प्रस्तावक द्वारा गौण खनिज का उत्खनन छत्तीसगढ़ गौण खनिज नियम, 2015 के प्रावधानों, अनुमोदित उत्खनन योजना एवं पर्यावरणीय प्रबंधन योजना के अनुसार किया जाए। माईन एक्ट 1952 के प्रावधानों का पालन किया जाए।
27. कार्य स्थल पर यदि केम्पिंग श्रमिक कार्य पर लगाये जाते हैं तो ऐसे श्रमिकों के आवास हेतु उचित व्यवस्था परियोजना प्रस्तावक द्वारा की जाएगी। आवासीय व्यवस्था अस्थायी संरचनाओं के रूप में हो सकती है, जिसे परियोजना पूरी होने के पश्चात् हटाया जा सके।
28. श्रमिकों के लिए खनन स्थल पर स्वच्छ पेयजल चिकित्सकीय सुविधा, मोबाइल टायलेट आदि की व्यवस्था परियोजना प्रस्तावक द्वारा की जाए।
29. श्रमिकों का समय-समय पर आक्यूपेशनल हेल्थ सर्विलेंस कराना आवश्यक है।
30. उत्खनन की तकनीक, कार्य क्षेत्र एवं अनुमोदित उत्खनन योजना के अनुरूप वार्षिक योजना, जिसमें उत्खनन, खनिज की मात्रा एवं अपशिष्ट सम्मिलित है, में किसी भी प्रकार का परिवर्तन एस.ई.आई.ए.ए., छत्तीसगढ़ / पर्यावरण, वन और जलवायु परिवर्तन मंत्रालय, भारत सरकार की पूर्व अनुमति के बिना नहीं किया जाए।
31. इस पर्यावरणीय स्वीकृति को जारी करने का आशय किसी व्यक्तिगत अथवा अन्य सम्पत्ति पर अधिकार दर्शाने का नहीं है एवं न ही यह पर्यावरणीय स्वीकृति किसी निजी सम्पत्ति को नुकसान पहुँचाने अथवा व्यक्तिगत अधिकारों के अतिक्रमण अथवा केन्द्र, राज्य एवं स्थानीय कानूनों / विधियों के उल्लंघन हेतु अधिकृत करता है।
32. एस.ई.आई.ए.ए., छत्तीसगढ़ पर्यावरण संरक्षण की दृष्टि से, परियोजना की रूपरेखा में परिवर्तन अथवा विनिर्दिष्ट शर्तों के संतोषप्रद रूप से पालन न करने की दशा में किसी भी शर्त में संशोधन/निरस्त करने अथवा नई शर्त जोड़ने अथवा उत्सर्जन / निस्स्राव के मानकों को और सख्त करने का अधिकार सुरक्षित रखता है।
33. परियोजना प्रस्तावक न्यूनतम 2 स्थानीय समाचार पत्रों में, जो कि परियोजना क्षेत्र के आस-पास व्यापक रूप से प्रसारित हो, पर्यावरणीय स्वीकृति प्राप्त होने के 7 दिनों के भीतर इस आशय की सूचना प्रसारित करेगा कि परियोजना को पर्यावरणीय स्वीकृति प्राप्त हो गई है एवं पर्यावरणीय स्वीकृति पत्र की प्रतियाँ सचिवालय, छत्तीसगढ़ पर्यावरण संरक्षण मण्डल में अवलोकन हेतु उपलब्ध है। साथ ही इसका अवलोकन एस. ई.आई.ए.ए., छत्तीसगढ़ की वेबसाइट www.seiaacg.org पर भी किया जा सकता है।
34. पर्यावरणीय स्वीकृति में दी गई शर्तों के पालन हेतु की गई कार्यवाही की अर्ध वार्षिक रिपोर्ट छत्तीसगढ़ पर्यावरण संरक्षण मण्डल, अटल नगर, क्षेत्रीय कार्यालय छत्तीसगढ़ पर्यावरण संरक्षण मण्डल, रायगढ़, एस.ई.आई.ए.ए., छत्तीसगढ़ एवं एकीकृत क्षेत्रीय कार्यालय, पर्यावरण, वन एवं जलवायु परिवर्तन मंत्रालय, भारत सरकार, रायपुर को प्रेषित किया जाए।
35. एकीकृत क्षेत्रीय कार्यालय, पर्यावरण, वन एवं जलवायु परिवर्तन मंत्रालय, भारत सरकार, रायपुर द्वारा पर्यावरणीय स्वीकृति में प्रदत्त शर्तों के पालन की मॉनिटरिंग की जाएगी। इस हेतु परियोजना प्रस्तावक द्वारा समय-समय पर प्रस्तुत किए गए दस्तावेजों एवं

आवेदन का पूर्ण सेट एकीकृत क्षेत्रीय कार्यालय, पर्यावरण, वन एवं जलवायु परिवर्तन मंत्रालय, भारत सरकार, रायपुर को प्रेषित किया जाए।

36. एस.ई.आई.ए.ए., छत्तीसगढ़, पर्यावरण, वन और जलवायु परिवर्तन मंत्रालय, भारत सरकार/ एकीकृत क्षेत्रीय कार्यालय, पर्यावरण, वन एवं जलवायु परिवर्तन मंत्रालय, भारत सरकार, रायपुर /केन्द्रीय प्रदूषण नियंत्रण बोर्ड/छत्तीसगढ़ पर्यावरण संरक्षण मण्डल के वैज्ञानिकों/अधिकारियों को शर्तों के अनुपालन के संबंध में की जाने वाली मॉनिटरिंग हेतु पूर्ण सहयोग प्रदान किया जाए।
37. परियोजना प्रस्तावक छत्तीसगढ़ पर्यावरण संरक्षण मण्डल एवं राज्य सरकार द्वारा दी गई शर्तों का अनिवार्य रूप से पालन करेगा। ये शर्तें जल (प्रदूषण निवारण तथा नियंत्रण) अधिनियम, 1974 वायु (प्रदूषण निवारण तथा नियंत्रण) अधिनियम, 1981, पर्यावरण (संरक्षण) अधिनियम, 1986 तथा इनके तहत बनाये गये नियमों, परिसंकटमय और अन्य अपशिष्ट (प्रबंध एवं सीमापार संचलन) नियम, 2016 तथा लोक दायित्व बीमा अधिनियम, 1991 (यथा संशोधित) के अधीन विनिर्दिष्ट की जा सकती है।
38. प्रस्तावित परियोजना के बारे में एस.ई.आई.ए.ए., छत्तीसगढ़ में प्रस्तुत विवरण में कोई भी विचलन अथवा परिवर्तन होने की दशा में एस.ई.आई.ए.ए., छत्तीसगढ़ को पुनः नवीन जानकारी सहित सूचित किया जाए, ताकि एस.ई.आई.ए.ए., छत्तीसगढ़ इस पर विचार कर शर्तों की उपयुक्तता अथवा नवीन शर्त निर्दिष्ट करने बाबत निर्णय ले सके। खदान में कोई भी विस्तार अथवा उन्नयन एस.ई.आई.ए.ए., छत्तीसगढ़ / पर्यावरण, वन और जलवायु परिवर्तन मंत्रालय, भारत सरकार की पूर्व अनुमति के बिना नहीं किया जाए।
39. छत्तीसगढ़ पर्यावरण संरक्षण मण्डल पर्यावरणीय स्वीकृति की प्रति को उनके क्षेत्रीय कार्यालय, जिला-व्यापार एवं उद्योग केन्द्र एवं कलेक्टर/तहसीलदार कार्यालय में 30 दिवस की अवधि के लिए प्रदर्शित करेगा।
40. पर्यावरणीय स्वीकृति के विरुद्ध अपील नेशनल ग्रीन ट्रीब्यूनल के समक्ष, नेशनल ग्रीन ट्रीब्यूनल एक्ट 2010 की धारा 16 में दिए गए प्रावधानों अनुसार, 30 दिन की समय अवधि में की जा सकेगी।


सदस्य प्रचिव, एस.ई.ए.सी.

अध्यक्ष, एस.ई.ए.सी.

मेसर्स श्री शिव नारायण (अमड़ी लाईम स्टोन माईन)

**को खसरा क्रमांक 662, 665/2 एवं 665/1, कुल लीज क्षेत्र 2 हेक्टेयर,
ग्राम-अमड़ी, तहसील-लुण्डा, जिला-सरगुजा में चूना पत्थर (गौण खनिज)
उत्खनन - 10,242 टन प्रतिवर्ष हेतु पर्यावरणीय स्वीकृति में दी जाने वाली शर्तें**

1. यह पर्यावरणीय स्वीकृति अधिकतम उत्खनन क्षेत्रफल (लीज क्षेत्र) 2 हेक्टेयर अथवा छत्तीसगढ़ शासन, खनिज शासन विभाग द्वारा स्वीकृत लीज क्षेत्र (दोनों में से जो कम हो) हेतु मान्य होगा। इसी प्रकार खदान से चूना पत्थर का अधिकतम उत्खनन 10,242 टन प्रतिवर्ष से अधिक नहीं होगा। लीज क्षेत्र की सीमाओं का सीमांकन कराकर पक्के मुनारे लगाया जाए।
2. परियोजना प्रस्तावक द्वारा खदान से उत्पन्न जल एवं घरेलू दूषित जल (यदि कोई हो), के उपचार की उचित एवं पर्याप्त व्यवस्था किया जाए।
3. पर्यावरणीय स्वीकृति की वैधता भारत सरकार के पर्यावरण, वन और जलवायु परिवर्तन, मंत्रालय द्वारा जारी ई.आई.ए. नोटिफिकेशन, 2006 (यथा संशोधित) के प्रावधानों के तहत रहेगी।
4. औद्योगिक प्रक्रिया एवं खदान से उत्पन्न किसी भी प्रकार से दूषित जल को किसी नदी अथवा सतही जल स्रोतों में किसी भी परिस्थिति में निस्सारित नहीं किया जाए, अपितु इसे प्रक्रिया में अथवा वृक्षारोपण हेतु पुनःउपयोग किया जाए। घरेलू दूषित जल के उपचार के लिए सेप्टिक टैंक एवं सोकपीट की व्यवस्था की जाए एवं जल को किसी नदी अथवा सतही जल स्रोतों में किसी भी परिस्थिति में निस्सारित नहीं किया जाए। दूषित जल एवं वर्षाऋतु का जल आपस में न मिलने देने हेतु भी व्यवस्था की जाए। उपचारित दूषित जल की गुणवत्ता भारत सरकार, पर्यावरण, वन और जलवायु परिवर्तन, मंत्रालय, नई दिल्ली द्वारा अधिसूचित मानक अथवा छत्तीसगढ़ पर्यावरण संरक्षण मंडल द्वारा अधिसूचित मानक (जो भी कठोर हो) के अनुसार सुनिश्चित किया जाए।
5. खनि पट्टा धारक खान संचालन बंद करने के उपरांत (after ceasing mining operations) खनन क्षेत्र तथा किसी भी अन्य क्षेत्र जो कि उनकी खनन गतिविधियों के कारण प्रभावित (disturbed due to their mining activities) हुए हैं, उनकी री-ग्रासिंग (re-grassing) की जाएगी एवं भूमि का पुनःस्थापना इस स्थिति तक किया जाएगा, जिससे यह चारा, वनस्पतियों, जीवों आदि के उत्पत्ति हेतु उपयुक्त हो। परियोजना प्रस्तावक द्वारा सक्षम प्राधिकारी से अनुमोदित माईन क्लोजर प्लान एक माह के भीतर प्रस्तुत किया जाए।
6. भू-जल के उपयोग हेतु केन्द्रीय भू-जल बोर्ड से उत्खनन आरंभ करने के पूर्व अनुमति प्राप्त की जाए।
7. किसी चिमनी / वेंट / प्वाइंट सोर्स से पार्टिकुलेट मेटर उत्सर्जन की मात्रा 50 मिलीग्राम / सामान्य घनमीटर से कम सुनिश्चित किया जाए। क्रशर, स्क्रीन, ट्रांसफर प्वाइंट्स (यदि कोई हो) में वायु प्रदूषण नियंत्रण हेतु डस्ट एक्सट्रैक्शन सिस्टम के साथ उच्च दक्षता का बेग फिल्टर स्थापित किया जाए। खनिज उत्खनन गतिविधियों के विभिन्न स्रोतों से उत्पन्न फ्यूजिटिव डस्ट उत्सर्जन का नियंत्रण प्रभावी एवं नियमित रूप से किया जाए। पहुँच मार्ग, रैम्प, संग्रहण क्षेत्र, भराई एवं अन्य डस्ट उत्सर्जन

बिन्दुओं डस्ट कंटेन्मेंट कम सप्रेसन सिस्टम एवं जल छिड़काव की व्यवस्था की जाकर इसका सतत संचालन /संधारण सुनिश्चित किया जाए। विण्ड ब्रेकिंग वॉल का निर्माण सुनिश्चित किया जाए।

8. वाहनों, खनन एवं अन्य प्रक्रिया से उत्पन्न वायु प्रदूषण को पर्यावरण संरक्षण अधिनियम, 1986 एवं वायु (प्रदूषण निवारण तथा नियंत्रण) अधिनियम, 1981 के तहत विनिर्दिष्ट मानकों के अनुरूप रखा जाएगा। उत्खनन क्षेत्र में परिवेशीय वायु की गुणवत्ता भारत सरकार के पर्यावरण, वन और जल वायु परिवर्तन मंत्रालय, नई दिल्ली द्वारा अधिसूचित मानकों से अधिक नहीं होनी चाहिए।
9. लीज क्षेत्र के चारों तरफ छोड़ी गई 7.5 मीटर की चौड़ी पट्टी में कोई वेस्ट का डंप / भण्डारण नहीं किया जाए तथा इस पट्टी में वृक्षारोपण किया जाए। उत्खनन प्रारंभ करने के पूर्व आवेदक द्वारा क्षेत्र में उपलब्ध मिट्टी 6,150 घनमीटर को सीमा पट्टी 5,400 वर्गमीटर में आवश्यकतानुसार भण्डारण करने के उपरांत अवशेष मिट्टी लगभग 3,750 घनमीटर के भण्डारण हेतु सक्षम प्राधिकारी से विधिवत् अनुमति प्राप्त की जाए तथा अनुमति की प्रति एस.ई.आई.ए.ए., छत्तीसगढ़ को प्रेषित की जाए।
10. उत्खनन प्रक्रिया के दौरान हटाई गई ऊपरी मिट्टी (टॉप सॉईल) का उपयोग उत्खनन हेतु उपयोग में न आने वाली भूमि के पुनः उद्धार हेतु अथवा बाहरी ओवरबर्डन को स्थिर (स्टेबिलाइज) करने में किया जाए। जहां पर ऊपरी मिट्टी (टॉप सॉईल) को खनन प्रक्रिया के साथ-साथ (कॉनकरेंटली) उपयोग किया जाना संभव न हो, तब इसे पृथक से भण्डारित कर भविष्य में उपयोग हेतु रखा जाए।
11. ओवरबर्डन एवं अनुपयोगी/बिक्री अयोग्य खनिज (वेस्ट रॉक) को पृथक से पूर्व से चिन्हीत स्थल पर भण्डारित किया जायेगा। इस प्रकार के भण्डारण स्थलों को उचित प्रकार से सुरक्षित रखे जाएं ताकि भण्डारित पदार्थ आस-पास की भूमि पर विपरीत प्रभाव न डाल सकें। डम्प की ऊंचाई 3 मीटर तथा स्लोप 28 डिग्री से अधिक न हो। ओवरबर्डन डम्प का क्षरण रोकने हेतु वैज्ञानिक तरीके से वृक्षारोपण किया जाए।
12. जहाँ तक संभव हो ओवरबर्डन एवं अन्य अनुपयोगी/बिक्री अयोग्य खनिज (वेस्ट रॉक) को खनन के पश्चात बने गड्डों में पुनःभरण (बैक फिलिंग) हेतु उपयोग किया जाए, ताकि भूमि का मूल उपयोग अथवा वांछित वैकल्पिक उपयोग सुनिश्चित किया जा सके।
13. परियोजना प्रस्तावक द्वारा यह सुनिश्चित किया जाए कि खनन प्रक्रिया से उत्पन्न सिल्ट लीज क्षेत्र के आस-पास के सतही जल स्रोतों में प्रवाहित न हो। इसे रोकने हेतु माईन पीट तथा डम्प क्षेत्र में रिटेनिंग वॉल / गारलेण्ड ड्रेन की व्यवस्था की जाए।
14. खनिज का परिवहन मेकनेकली कवर्ड वाहन से किया जाए, ताकि खनिज वाहन से बाहर नहीं गिरे। खनिज का परिवहन कर रहे वाहनों को क्षमता से अधिक नहीं भरा जाना सुनिश्चित किया जाए।
15. सी.ई.आर. (Corporate Environment Responsibility) हेतु निम्नानुसार प्रस्ताव पर कार्य किया जाए:—

Capital Investment (in Lakh Rupees)	Percentage of Capital Investment to be Spent	Amount for CER Activities (in Lakh Rupees)	Amount Proposed & Details for CER Activities (in Lakh Rupees)	
			Particulars	CER Fund Allocation


				(in Lakh Rupees)
24.92	2%	0.5	Following activities at Government Purve Middle School, Village – Kudar	
			Rain Water Harvesting System	0.67
			Plantation	0.05
			Total	0.72

16. सी.ई.आर. के तहत निर्धारित कार्यवाही 03 माह में अनिवार्य रूप से पूर्ण किया जाए।
17. उत्खनन हेतु निषिद्ध क्षेत्र (चारों तरफ 7.5 मीटर चौड़ा क्षेत्र), हॉल रोड, ओवरबर्डन डम्प आदि में स्थानीय प्रजाति के 1,080 वृक्षों का सघन वृक्षारोपण किया जाए। हरित पट्टी का विकास केन्द्रीय प्रदूषण नियंत्रण बोर्ड की मार्गदर्शिका के अनुसार किया जाए।
18. प्राथमिकता के आधार पर खदान प्रबंधन द्वारा वर्ष 2021 में कम से कम 200 नग प्रति हेक्टेयर लीज क्षेत्र के अनुसार बड़, पीपल, नीम, करंज, सीसू, आम, इमली, अर्जुन, सीरस आदि अन्य स्थानीय प्रजातियों के 400 पौधों का रोपण खदान के खुले क्षेत्र में किया जाए। रोपण को सुरक्षित रखने के लिये उपयुक्त एवं पर्याप्त व्यवस्था (यथा कांटेदार तार के बाड़ अथवा ट्री गार्ड का उपयोग) किया जाए। स्थल उपलब्ध नहीं होने की दशा में संबंधित ग्राम पंचायत द्वारा चिन्हीत क्षेत्र में उपरोक्तानुसार वृक्षारोपण किया जाए। उपरोक्त वृक्षारोपण प्रथम वर्ष में पूर्ण किया जाए।
19. वृक्षारोपण का रख-रखाव आगामी 3 वर्ष तक सुनिश्चित करते हुये मृत पौधों को प्रतिस्थापित (Mortality replacement) किया जाए।
20. किये गये वृक्षारोपण की पुष्टी हेतु डी.जी.पी.एस. (Differential Global Positioning System) सर्वे एवं फोटोग्राफ्स अर्धवार्षिक रिपोर्ट में समाहित करते हुये छत्तीसगढ़ पर्यावरण संरक्षण मण्डल एवं राज्य स्तर पर्यावरण समाघात निर्धारण प्राधिकरण (एस.ई. आई.ए.ए.), छत्तीसगढ़ को प्रेषित किया जाए।
21. परियोजना प्रस्तावक द्वारा ध्वनि प्रदूषण के नियंत्रण हेतु आवश्यक उपाय किया जाए। ध्वनि का स्तर उत्खनन क्षेत्र में दिन के समय 75 DB(A) एवं रात्रि के समय 70 DB(A) से अधिक नहीं होना चाहिए। तीव्र ध्वनि वाले क्षेत्रों में काम करने वाले श्रमिकों को इयरप्लग/मफ आदि प्रदान किए जाएं एवं समय-समय पर चिकित्सकीय जाँच एवं आवश्यकता अनुसार उनका उपचार भी कराया जाए।
22. सक्षम प्राधिकारी / डी.जी.एम.एस. से अनुमति उपरांत सुरक्षित एवं नियंत्रित विधि से ब्लास्टिंग किया जाए। पत्थर के छोटे-छोटे टुकड़ों (फ्लाइ रॉक्स) को उड़ने से रोकने हेतु पर्याप्त एवं सक्षम व्यवस्था किया जाए। वेट ड्रिलिंग अथवा वायु प्रदूषण नियंत्रण व्यवस्था आधारित ड्रिलिंग किया जाए, जिससे डस्ट का उत्सर्जन नियंत्रण में रहे।
23. उत्खनन प्रक्रिया भू-जल स्तर के उपर असंतृप्त प्रभाग में की जाएगी एवं उत्खनन प्रक्रिया भू-जल स्तर के नीचे किसी भी परिस्थिति में नहीं किया जाए।
24. उत्खनन की प्रक्रिया इस प्रकार सुनिश्चित की जाए कि वनस्पतियों एवं जीव-जन्तुओं पर कम से कम दुष्प्रभाव हो।

25. परियोजना प्रस्तावक द्वारा गौण खनिज का उत्खनन छत्तीसगढ़ गौण खनिज नियम, 2015 के प्रावधानों, अनुमोदित उत्खनन योजना एवं पर्यावरणीय प्रबंधन योजना के अनुसार किया जाए। माईन एक्ट 1952 के प्रावधानों का पालन किया जाए।
26. कार्य स्थल पर यदि केम्पिंग श्रमिक कार्य पर लगाये जाते हैं तो ऐसे श्रमिकों के आवास हेतु उचित व्यवस्था परियोजना प्रस्तावक द्वारा की जाएगी। आवासीय व्यवस्था अस्थायी संरचनाओं के रूप में हो सकती है, जिसे परियोजना पूरी होने के पश्चात् हटाया जा सके।
27. श्रमिकों के लिए खनन स्थल पर स्वच्छ पेयजल चिकित्सकीय सुविधा, मोबाइल टायलेट आदि की व्यवस्था परियोजना प्रस्तावक द्वारा की जाए।
28. श्रमिकों का समय-समय पर आक्यूपेशनल हेल्थ सर्विलेंस कराना आवश्यक है।
29. उत्खनन की तकनीक, कार्य क्षेत्र एवं अनुमोदित उत्खनन योजना के अनुरूप वार्षिक योजना, जिसमें उत्खनन, खनिज की मात्रा एवं अपशिष्ट सम्मिलित है, में किसी भी प्रकार का परिवर्तन एस.ई.आई.ए.ए. छत्तीसगढ़ / पर्यावरण, वन और जलवायु परिवर्तन मंत्रालय, भारत सरकार की पूर्व अनुमति के बिना नहीं किया जाए।
30. इस पर्यावरणीय स्वीकृति को जारी करने का आशय किसी व्यक्तिगत अथवा अन्य सम्पत्ति पर अधिकार दर्शाने का नहीं है एवं न ही यह पर्यावरणीय स्वीकृति किसी निजी सम्पत्ति को नुकसान पहुँचाने अथवा व्यक्तिगत अधिकारों के अतिक्रमण अथवा केन्द्र, राज्य एवं स्थानीय कानूनों / विधियों के उल्लंघन हेतु अधिकृत करता है।
31. एस.ई.आई.ए.ए., छत्तीसगढ़ पर्यावरण संरक्षण की दृष्टि से, परियोजना की रूपरेखा में परिवर्तन अथवा विनिर्दिष्ट शर्तों के संतोषप्रद रूप से पालन न करने की दशा में किसी भी शर्त में संशोधन/निरस्त करने अथवा नई शर्त जोड़ने अथवा उत्सर्जन / निस्स्राव के मानकों को और सख्त करने का अधिकार सुरक्षित रखता है।
32. परियोजना प्रस्तावक न्यूनतम 2 स्थानीय समाचार पत्रों में, जो कि परियोजना क्षेत्र के आस-पास व्यापक रूप से प्रसारित हो, पर्यावरणीय स्वीकृति प्राप्त होने के 7 दिनों के भीतर इस आशय की सूचना प्रसारित करेगा कि परियोजना को पर्यावरणीय स्वीकृति प्राप्त हो गई है एवं पर्यावरणीय स्वीकृति पत्र की प्रतियाँ सचिवालय, छत्तीसगढ़ पर्यावरण संरक्षण मण्डल में अवलोकन हेतु उपलब्ध है। साथ ही इसका अवलोकन एस. ई.आई.ए.ए., छत्तीसगढ़ की वेबसाइट www.seiaacg.org पर भी किया जा सकता है।
33. पर्यावरणीय स्वीकृति में दी गई शर्तों के पालन हेतु की गई कार्यवाही की अर्ध वार्षिक रिपोर्ट छत्तीसगढ़ पर्यावरण संरक्षण मण्डल, अटल नगर, क्षेत्रीय कार्यालय छत्तीसगढ़ पर्यावरण संरक्षण मण्डल, अबिम्कापुर एस.ई.आई.ए.ए., छत्तीसगढ़ एवं एकीकृत क्षेत्रीय कार्यालय, पर्यावरण, वन एवं जलवायु परिवर्तन मंत्रालय, भारत सरकार, रायपुर को प्रेषित किया जाए।
34. एकीकृत क्षेत्रीय कार्यालय, पर्यावरण, वन एवं जलवायु परिवर्तन मंत्रालय, भारत सरकार, रायपुर द्वारा पर्यावरणीय स्वीकृति में प्रदत्त शर्तों के पालन की मॉनिटरिंग की जाएगी। इस हेतु परियोजना प्रस्तावक द्वारा समय-समय पर प्रस्तुत किए गए दस्तावेजों एवं आवेदन का पूर्ण सेट एकीकृत क्षेत्रीय कार्यालय, पर्यावरण, वन एवं जलवायु परिवर्तन मंत्रालय, भारत सरकार, रायपुर को प्रेषित किया जाए।
35. एस.ई.आई.ए.ए., छत्तीसगढ़, पर्यावरण, वन और जलवायु परिवर्तन मंत्रालय, भारत सरकार / एकीकृत क्षेत्रीय कार्यालय, पर्यावरण, वन एवं जलवायु परिवर्तन मंत्रालय, भारत सरकार, रायपुर / केन्द्रीय प्रदूषण नियंत्रण बोर्ड / छत्तीसगढ़ पर्यावरण संरक्षण

मण्डल के वैज्ञानिकों/अधिकारियों को शर्तों के अनुपालन के संबंध में की जाने वाली मॉनिटरिंग हेतु पूर्ण सहयोग प्रदान किया जाए।

36. परियोजना प्रस्तावक छत्तीसगढ़ पर्यावरण संरक्षण मण्डल एवं राज्य सरकार द्वारा दी गई शर्तों का अनिवार्य रूप से पालन करेगा। ये शर्तें जल (प्रदूषण निवारण तथा नियंत्रण) अधिनियम, 1974 वायु (प्रदूषण निवारण तथा नियंत्रण) अधिनियम, 1981, पर्यावरण (संरक्षण) अधिनियम, 1986 तथा इनके तहत बनाये गये नियमों, परिसंकटमय और अन्य अपशिष्ट (प्रबंध एवं सीमापार संचलन) नियम, 2016 तथा लोक दायित्व बीमा अधिनियम, 1991 (यथा संशोधित) के अधीन विनिर्दिष्ट की जा सकती है।
37. प्रस्तावित परियोजना के बारे में एस.ई.आई.ए.ए., छत्तीसगढ़ में प्रस्तुत विवरण में कोई भी विचलन अथवा परिवर्तन होने की दशा में एस.ई.आई.ए.ए., छत्तीसगढ़ को पुनः नवीन जानकारी सहित सूचित किया जाए, ताकि एस.ई.आई.ए.ए., छत्तीसगढ़ इस पर विचार कर शर्तों की उपयुक्तता अथवा नवीन शर्त निर्दिष्ट करने बाबत निर्णय ले सके। खदान में कोई भी विस्तार अथवा उन्नयन एस.ई.आई.ए.ए., छत्तीसगढ़ / पर्यावरण, वन और जलवायु परिवर्तन मंत्रालय, भारत सरकार की पूर्व अनुमति के बिना नहीं किया जाए।
38. छत्तीसगढ़ पर्यावरण संरक्षण मण्डल पर्यावरणीय स्वीकृति की प्रति को उनके क्षेत्रीय कार्यालय, जिला-व्यापार एवं उद्योग केन्द्र एवं कलेक्टर/तहसीलदार कार्यालय में 30 दिवस की अवधि के लिए प्रदर्शित करेगा।
39. पर्यावरणीय स्वीकृति के विरुद्ध अपील नेशनल ग्रीन ट्रीब्यूनल के समक्ष, नेशनल ग्रीन ट्रीब्यूनल एक्ट 2010 की धारा 16 में दिए गए प्रावधानों अनुसार, 30 दिन की समय अवधि में की जा सकेगी।


सदस्य सचिव, एस.ई.ए.सी.

अध्यक्ष, एस.ई.ए.सी.

मेसर्स राजेन्द्र प्रसाद गुप्ता (अमड़ी लाईम स्टोन माईन)
को खसरा क्रमांक 224/1, 224/2, 224/3 एवं 222/2, कुल लीज क्षेत्र 1.536
हेक्टेयर, ग्राम-अमड़ी, तहसील-लुण्डा, जिला-सरगुजा में चूना पत्थर (गौण
खनिज) उत्खनन - 10,242 टन प्रतिवर्ष हेतु पर्यावरणीय स्वीकृति में दी जाने
वाली शर्तें

1. यह पर्यावरणीय स्वीकृति अधिकतम उत्खनन क्षेत्रफल (लीज क्षेत्र) 1.536 हेक्टेयर अथवा छत्तीसगढ़ शासन, खनिज शासन विभाग द्वारा स्वीकृत लीज क्षेत्र (दोनों में से जो कम हो) हेतु मान्य होगा। इसी प्रकार खदान से चूना पत्थर का अधिकतम उत्खनन 10,242 टन प्रतिवर्ष से अधिक नहीं होगा। लीज क्षेत्र की सीमाओं का सीमांकन कराकर पक्के मुनारे लगाया जाए।
2. परियोजना प्रस्तावक द्वारा खदान से उत्पन्न जल एवं घरेलू दूषित जल (यदि कोई हो), के उपचार की उचित एवं पर्याप्त व्यवस्था किया जाए।
3. पर्यावरणीय स्वीकृति की वैधता भारत सरकार के पर्यावरण, वन और जलवायु परिवर्तन, मंत्रालय द्वारा जारी ई.आई.ए. नोटिफिकेशन, 2006 (यथा संशोधित) के प्रावधानों के तहत रहेगी।
4. औद्योगिक प्रक्रिया एवं खदान से उत्पन्न किसी भी प्रकार से दूषित जल को किसी नदी अथवा सतही जल स्रोतों में किसी भी परिस्थिति में निस्सारित नहीं किया जाए, अपितु इसे प्रक्रिया में अथवा वृक्षारोपण हेतु पुनःउपयोग किया जाए। घरेलू दूषित जल के उपचार के लिए सेप्टिक टैंक एवं सोकपीट की व्यवस्था की जाए एवं जल को किसी नदी अथवा सतही जल स्रोतों में किसी भी परिस्थिति में निस्सारित नहीं किया जाए। दूषित जल एवं वर्षाऋतु का जल आपस में न मिलने देने हेतु भी व्यवस्था की जाए। उपचारित दूषित जल की गुणवत्ता भारत सरकार, पर्यावरण, वन और जलवायु परिवर्तन, मंत्रालय, नई दिल्ली द्वारा अधिसूचित मानक अथवा छत्तीसगढ़ पर्यावरण संरक्षण मंडल द्वारा अधिसूचित मानक (जो भी कठोर हो) के अनुसार सुनिश्चित किया जाए।
5. खनि पट्टा धारक खान संचालन बंद करने के उपरांत (after ceasing mining operations) खनन क्षेत्र तथा किसी भी अन्य क्षेत्र जो कि उनकी खनन गतिविधियों के कारण प्रभावित (disturbed due to their mining activities) हुए हैं, उनकी री-ग्रासिंग (re-grassing) की जाएगी एवं भूमि का पुनःस्थापना इस स्थिति तक किया जाएगा, जिससे यह चारा, वनस्पतियों, जीवों आदि के उत्पत्ति हेतु उपयुक्त हो। परियोजना प्रस्तावक द्वारा सक्षम प्राधिकारी से अनुमोदित माईन क्लोजर प्लान एक माह के भीतर प्रस्तुत किया जाए।
6. भू-जल के उपयोग हेतु केन्द्रीय भू-जल बोर्ड से उत्खनन आरंभ करने के पूर्व अनुमति प्राप्त की जाए।
7. किसी चिमनी / वेंट / प्वाइंट सोर्स से पार्टिकुलेट मेटर उत्सर्जन की मात्रा 50 मिलीग्राम / सामान्य घनमीटर से कम सुनिश्चित किया जाए। क्रशर, स्क्रीन, ट्रांसफर प्वाइंट्स (यदि कोई हो) में वायु प्रदूषण नियंत्रण हेतु डस्ट एक्सट्रैक्शन सिस्टम के साथ उच्च दक्षता का बेग फिल्टर स्थापित किया जाए। खनिज उत्खनन गतिविधियों के विभिन्न स्रोतों से उत्पन्न फ्यूजिटिव डस्ट उत्सर्जन का नियंत्रण प्रभावी एवं नियमित

रूप से किया जाए। पहुँच मार्ग, रैम्प, संग्रहण क्षेत्र, भराई एवं अन्य डस्ट उत्सर्जन बिन्दुओं डस्ट कंटेन्मेन्ट कम सप्रेशन सिस्टम एवं जल छिड़काव की व्यवस्था की जाकर इसका सतत संचालन /संधारण सुनिश्चित किया जाए। विण्ड ब्रेकिंग वॉल का निर्माण सुनिश्चित किया जाए।

8. वाहनों, खनन एवं अन्य प्रक्रिया से उत्पन्न वायु प्रदूषण को पर्यावरण संरक्षण अधिनियम, 1986 एवं वायु (प्रदूषण निवारण तथा नियंत्रण) अधिनियम, 1981 के तहत विनिर्दिष्ट मानकों के अनुरूप रखा जाएगा। उत्खनन क्षेत्र में परिवेशीय वायु की गुणवत्ता भारत सरकार के पर्यावरण, वन और जल वायु परिवर्तन मंत्रालय, नई दिल्ली द्वारा अधिसूचित मानकों से अधिक नहीं होनी चाहिए।
9. लीज क्षेत्र के चारों तरफ छोड़ी गई 7.5 मीटर की चौड़ी पट्टी में कोई वेस्ट का डंप / भण्डारण नहीं किया जाए तथा इस पट्टी में वृक्षारोपण किया जाए। उत्खनन प्रारंभ करने के पूर्व आवेदक द्वारा क्षेत्र में उपलब्ध मिट्टी 5,700 घनमीटर को सीमा पट्टी 3,960 वर्गमीटर में आवश्यकतानुसार भण्डारण करने के उपरांत अवशेष मिट्टी लगभग 3,950 घनमीटर के भण्डारण हेतु सक्षम प्राधिकारी से विधिवत् अनुमति प्राप्त की जाए तथा अनुमति की प्रति एस.ई.आई.ए.ए., छत्तीसगढ़ को प्रेषित की जाए।
10. उत्खनन प्रक्रिया के दौरान हटाई गई ऊपरी मिट्टी (टॉप सॉईल) का उपयोग उत्खनन हेतु उपयोग में न आने वाली भूमि के पुनः उद्धार हेतु अथवा बाहरी ओवरबर्डन को स्थिर (स्टेबिलाइज) करने में किया जाए। जहाँ पर ऊपरी मिट्टी (टॉप सॉईल) को खनन प्रक्रिया के साथ-साथ (कॉन्करेंटली) उपयोग किया जाना संभव न हो, तब इसे पृथक से भण्डारित कर भविष्य में उपयोग हेतु रखा जाए।
11. ओवरबर्डन एवं अनुपयोगी/बिक्री अयोग्य खनिज (वेस्ट रॉक) को पृथक से पूर्व से चिन्हीत स्थल पर भण्डारित किया जायेगा। इस प्रकार के भण्डारण स्थलों को उचित प्रकार से सुरक्षित रखे जाएं ताकि भण्डारित पदार्थ आस-पास की भूमि पर विपरित प्रभाव न डाल सकें। डम्प की ऊंचाई 3 मीटर तथा स्लोप 28 डिग्री से अधिक न हो। ओवरबर्डन डम्प का क्षरण रोकने हेतु वैज्ञानिक तरीके से वृक्षारोपण किया जाए।
12. जहाँ तक संभव हो ओवरबर्डन एवं अन्य अनुपयोगी/बिक्री अयोग्य खनिज (वेस्ट रॉक) को खनन के पश्चात बने गड्ढों में पुनःभरण (बैक फिलिंग) हेतु उपयोग किया जाए, ताकि भूमि का मूल उपयोग अथवा वांछित वैकल्पिक उपयोग सुनिश्चित किया जा सके।
13. परियोजना प्रस्तावक द्वारा यह सुनिश्चित किया जाए कि खनन प्रक्रिया से उत्पन्न सिल्ट लीज क्षेत्र के आस-पास के सतही जल स्रोतों में प्रवाहित न हो। इसे रोकने हेतु माईन पीट तथा डम्प क्षेत्र में रिटेनिंग वॉल / गारलेण्ड ड्रेन की व्यवस्था की जाए।
14. खनिज का परिवहन मेकनेकली कवर्ड वाहन से किया जाए, ताकि खनिज वाहन से बाहर नहीं गिरे। खनिज का परिवहन कर रहे वाहनों को क्षमता से अधिक नहीं भरा जाना सुनिश्चित किया जाए।
15. सी.ई.आर. (Corporate Environment Responsibility) हेतु निम्नानुसार प्रस्ताव पर कार्य किया जाए:—

Capital Investment (in Lakh)	Percentage of Capital Investment	Amount for CER Activities	Amount Proposed & Details for CER Activities (In Lakh Rupees)
------------------------------	----------------------------------	---------------------------	---

Rupees)	to be Spent	(in Lakh Rupees)	Particulars	CER Fund Allocation (in Lakh Rupees)
23.31	2%	0.47	Following activities at Government Primary School, Uranwpara, Village – Amdi	
			Rain Water Harvesting System	0.49
			Running water facility	0.15
			Plantation	0.05
			Total	0.69

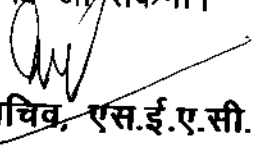
16. सी.ई.आर. के तहत निर्धारित कार्यवाही 03 माह में अनिवार्य रूप से पूर्ण किया जाए।
17. उत्खनन हेतु निषिद्ध क्षेत्र (चारों तरफ 7.5 मीटर चौड़ा क्षेत्र), हॉल रोड, ओवरबर्डन डम्प आदि में स्थानीय प्रजाति के 792 वृक्षों का सघन वृक्षारोपण किया जाए। हरित पट्टी का विकास केन्द्रीय प्रदूषण नियंत्रण बोर्ड की मार्गदर्शिका के अनुसार किया जाए।
18. प्राथमिकता के आधार पर खदान प्रबंधन द्वारा वर्ष 2021 में कम से कम 200 नग प्रति हेक्टेयर लीज क्षेत्र के अनुसार बड़, पीपल, नीम, करंज, सीसू, आम, इमली, अर्जुन, सीरस आदि अन्य स्थानीय प्रजातियों के 300 पौधों का रोपण खदान के खुले क्षेत्र में किया जाए। रोपण को सुरक्षित रखने के लिये उपयुक्त एवं पर्याप्त व्यवस्था (यथा कांटेदार तार के बाड़ अथवा ट्री गार्ड का उपयोग) किया जाए। स्थल उपलब्ध नहीं होने की दशा में संबंधित ग्राम पंचायत द्वारा चिन्हीत क्षेत्र में उपरोक्तानुसार वृक्षारोपण किया जाए। उपरोक्त वृक्षारोपण प्रथम वर्ष में पूर्ण किया जाए।
19. वृक्षारोपण का रख-रखाव आगामी 3 वर्ष तक सुनिश्चित करते हुये मृत पौधों को प्रतिस्थापित (Mortality replacement) किया जाए।
20. किये गये वृक्षारोपण की पुष्टी हेतु डी.जी.पी.एस. (Differential Global Positioning System) सर्वे एवं फोटोग्राफ्स अर्धवार्षिक रिपोर्ट में समाहित करते हुये छत्तीसगढ़ पर्यावरण संरक्षण मण्डल एवं राज्य स्तर पर्यावरण समाघात निर्धारण प्राधिकरण (एस.ई. आई.ए.ए.), छत्तीसगढ़ को प्रेषित किया जाए।
21. परियोजना प्रस्तावक द्वारा ध्वनि प्रदूषण के नियंत्रण हेतु आवश्यक उपाय किया जाए। ध्वनि का स्तर उत्खनन क्षेत्र में दिन के समय 75 DB(A) एवं रात्रि के समय 70 DB(A) से अधिक नहीं होना चाहिए। तीव्र ध्वनि वाले क्षेत्रों में काम करने वाले श्रमिकों को इयरप्लग/मफ आदि प्रदान किए जाएं एवं समय-समय पर चिकित्सकीय जाँच एवं आवश्यकता अनुसार उनका उपचार भी कराया जाए।
22. सक्षम प्राधिकारी / डी.जी.एम.एस. से अनुमति उपरांत सुरक्षित एवं नियंत्रित विधि से ब्लास्टिंग किया जाए। पत्थर के छोटे-छोटे टुकड़ों (फ्लाइ रॉक्स) को उड़ने से रोकने हेतु पर्याप्त एवं सक्षम व्यवस्था किया जाए। वेट ड्रिलिंग अथवा वायु प्रदूषण नियंत्रण व्यवस्था आधारित ड्रिलिंग किया जाए, जिससे डस्ट का उत्सर्जन नियंत्रण में रहे।



23. उत्खनन प्रक्रिया भू-जल स्तर के उपर असंतुप्त प्रभाग में की जाएगी एवं उत्खनन प्रक्रिया भू-जल स्तर के नीचे किसी भी परिस्थिति में नहीं किया जाए।
24. उत्खनन की प्रक्रिया इस प्रकार सुनिश्चित की जाए कि वनस्पतियों एवं जीव-जन्तुओं पर कम से कम दुष्प्रभाव हो।
25. परियोजना प्रस्तावक द्वारा गौण खनिज का उत्खनन छत्तीसगढ़ गौण खनिज नियम, 2015 के प्रावधानों, अनुमोदित उत्खनन योजना एवं पर्यावरणीय प्रबंधन योजना के अनुसार किया जाए। मार्इन एक्ट 1952 के प्रावधानों का पालन किया जाए।
26. कार्य स्थल पर यदि केम्पिंग श्रमिक कार्य पर लगाये जाते हैं तो ऐसे श्रमिकों के आवास हेतु उचित व्यवस्था परियोजना प्रस्तावक द्वारा की जाएगी। आवासीय व्यवस्था अस्थायी संरचनाओं के रूप में हो सकती है, जिसे परियोजना पूरी होने के पश्चात् हटाया जा सके।
27. श्रमिकों के लिए खनन स्थल पर स्वच्छ पेयजल चिकित्सकीय सुविधा, मोबाइल टायलेट आदि की व्यवस्था परियोजना प्रस्तावक द्वारा की जाए।
28. श्रमिकों का समय-समय पर आक्यूपेशनल हेल्थ सर्विलेंस कराना आवश्यक है।
29. उत्खनन की तकनीक, कार्य क्षेत्र एवं अनुमोदित उत्खनन योजना के अनुरूप वार्षिक योजना, जिसमें उत्खनन, खनिज की मात्रा एवं अपशिष्ट सम्मिलित है, में किसी भी प्रकार का परिवर्तन एस.ई.आई.ए.ए., छत्तीसगढ़ / पर्यावरण, वन और जलवायु परिवर्तन मंत्रालय, भारत सरकार की पूर्व अनुमति के बिना नहीं किया जाए।
30. इस पर्यावरणीय स्वीकृति को जारी करने का आशय किसी व्यक्तिगत अथवा अन्य सम्पत्ति पर अधिकार दर्शाने का नहीं है एवं न ही यह पर्यावरणीय स्वीकृति किसी निजी सम्पत्ति को नुकसान पहुँचाने अथवा व्यक्तिगत अधिकारों के अतिक्रमण अथवा केन्द्र, राज्य एवं स्थानीय कानूनों / विधियों के उल्लंघन हेतु अधिकृत करता है।
31. एस.ई.आई.ए.ए., छत्तीसगढ़ पर्यावरण संरक्षण की दृष्टि से, परियोजना की रूपरेखा में परिवर्तन अथवा विनिर्दिष्ट शर्तों के संतोषप्रद रूप से पालन न करने की दशा में किसी भी शर्त में संशोधन/निरस्त करने अथवा नई शर्त जोड़ने अथवा उत्सर्जन / निस्स्राव के मानकों को और सख्त करने का अधिकार सुरक्षित रखता है।
32. परियोजना प्रस्तावक न्यूनतम 2 स्थानीय समाचार पत्रों में, जो कि परियोजना क्षेत्र के आस-पास व्यापक रूप से प्रसारित हो, पर्यावरणीय स्वीकृति प्राप्त होने के 7 दिनों के भीतर इस आशय की सूचना प्रसारित करेगा कि परियोजना को पर्यावरणीय स्वीकृति प्राप्त हो गई है एवं पर्यावरणीय स्वीकृति पत्र की प्रतियाँ सचिवालय, छत्तीसगढ़ पर्यावरण संरक्षण मण्डल में अवलोकन हेतु उपलब्ध है। साथ ही इसका अवलोकन एस. ई.आई.ए.ए., छत्तीसगढ़ की वेबसाइट www.seiaacg.org पर भी किया जा सकता है।
33. पर्यावरणीय स्वीकृति में दी गई शर्तों के पालन हेतु की गई कार्यवाही की अर्ध वार्षिक रिपोर्ट छत्तीसगढ़ पर्यावरण संरक्षण मण्डल, अटल नगर, क्षेत्रीय कार्यालय छत्तीसगढ़ पर्यावरण संरक्षण मण्डल, अबिम्कापुर एस.ई.आई.ए.ए., छत्तीसगढ़ एवं एकीकृत क्षेत्रीय कार्यालय, पर्यावरण, वन एवं जलवायु परिवर्तन मंत्रालय, भारत सरकार, रायपुर को प्रेषित किया जाए।
34. एकीकृत क्षेत्रीय कार्यालय, पर्यावरण, वन एवं जलवायु परिवर्तन मंत्रालय, भारत सरकार, रायपुर द्वारा पर्यावरणीय स्वीकृति में प्रदत्त शर्तों के पालन की मॉनिटरिंग की जाएगी। इस हेतु परियोजना प्रस्तावक द्वारा समय-समय पर प्रस्तुत किए गए दस्तावेजों एवं

आवेदन का पूर्ण सेट एकीकृत क्षेत्रीय कार्यालय, पर्यावरण, वन एवं जलवायु परिवर्तन मंत्रालय, भारत सरकार, रायपुर को प्रेषित किया जाए।

35. एस.ई.आई.ए.ए., छत्तीसगढ़, पर्यावरण, वन और जलवायु परिवर्तन मंत्रालय, भारत सरकार/ एकीकृत क्षेत्रीय कार्यालय, पर्यावरण, वन एवं जलवायु परिवर्तन मंत्रालय, भारत सरकार, रायपुर /केन्द्रीय प्रदूषण नियंत्रण बोर्ड/छत्तीसगढ़ पर्यावरण संरक्षण मण्डल के वैज्ञानिकों/अधिकारियों को शर्तों के अनुपालन के संबंध में की जाने वाली मॉनिटरिंग हेतु पूर्ण सहयोग प्रदान किया जाए।
36. परियोजना प्रस्तावक छत्तीसगढ़ पर्यावरण संरक्षण मण्डल एवं राज्य सरकार द्वारा दी गई शर्तों का अनिवार्य रूप से पालन करेगा। ये शर्तें जल (प्रदूषण निवारण तथा नियंत्रण) अधिनियम, 1974 वायु (प्रदूषण निवारण तथा नियंत्रण) अधिनियम, 1981, पर्यावरण (संरक्षण) अधिनियम, 1986 तथा इनके तहत बनाये गये नियमों, परिसंकटमय और अन्य अपशिष्ट (प्रबंध एवं सीमापार संचलन) नियम, 2016 तथा लोक दायित्व बीमा अधिनियम, 1991 (यथा संशोधित) के अधीन विनिर्दिष्ट की जा सकती है।
37. प्रस्तावित परियोजना के बारे में एस.ई.आई.ए.ए., छत्तीसगढ़ में प्रस्तुत विवरण में कोई भी विचलन अथवा परिवर्तन होने की दशा में एस.ई.आई.ए.ए., छत्तीसगढ़ को पुनः नवीन जानकारी सहित सूचित किया जाए, ताकि एस.ई.आई.ए.ए., छत्तीसगढ़ इस पर विचार कर शर्तों की उपयुक्तता अथवा नवीन शर्त निर्दिष्ट करने बाबत निर्णय ले सके। खदान में कोई भी विस्तार अथवा उन्नयन एस.ई.आई.ए.ए., छत्तीसगढ़ / पर्यावरण, वन और जलवायु परिवर्तन मंत्रालय, भारत सरकार की पूर्व अनुमति के बिना नहीं किया जाए।
38. छत्तीसगढ़ पर्यावरण संरक्षण मण्डल पर्यावरणीय स्वीकृति की प्रति को उनके क्षेत्रीय कार्यालय, जिला-ब्यापार एवं उद्योग केन्द्र एवं कलेक्टर/तहसीलदार कार्यालय में 30 दिवस की अवधि के लिए प्रदर्शित करेगा।
39. पर्यावरणीय स्वीकृति के विरुद्ध अपील नेशनल ग्रीन ट्रीब्यूनल के समक्ष, नेशनल ग्रीन ट्रीब्यूनल एक्ट 2010 की धारा 16 में दिए गए प्रावधानों अनुसार, 30 दिन की समय अवधि में की जा सकेगी।


सदस्य सचिव, एस.ई.ए.सी.

अध्यक्ष, एस.ई.ए.सी.

मेसर्स श्री सुरज प्रसाद गुप्ता (कुदर लाईम स्टोन माईन)
को खसरा क्रमांक 659/1, 659/3 एवं 660/1, कुल लीज क्षेत्र 1.103 हेक्टेयर,
ग्राम-कुदर, तहसील-लुण्डा, जिला-सरगुजा में चूना पत्थर (गौण खनिज)
उत्खनन - 5,076 टन प्रतिवर्ष हेतु पर्यावरणीय स्वीकृति में दी जाने वाली शर्तें

1. यह पर्यावरणीय स्वीकृति अधिकतम उत्खनन क्षेत्रफल (लीज क्षेत्र) 1.103 हेक्टेयर अथवा छत्तीसगढ़ शासन, खनिज शासन विभाग द्वारा स्वीकृत लीज क्षेत्र (दोनों में से जो कम हो) हेतु मान्य होगा। इसी प्रकार खदान से चूना पत्थर का अधिकतम उत्खनन 5,076 टन प्रतिवर्ष से अधिक नहीं होगा। लीज क्षेत्र की सीमाओं का सीमांकन कराकर पक्के मुनारे लगाया जाए।
2. परियोजना प्रस्तावक द्वारा खदान से उत्पन्न जल एवं घरेलू दूषित जल (यदि कोई हो), के उपचार की उचित एवं पर्याप्त व्यवस्था किया जाए।
3. पर्यावरणीय स्वीकृति की वैधता भारत सरकार के पर्यावरण, वन और जलवायु परिवर्तन, मंत्रालय द्वारा जारी ई.आई.ए. नोटिफिकेशन, 2006 (यथा संशोधित) के प्रावधानों के तहत रहेगी।
4. औद्योगिक प्रक्रिया एवं खदान से उत्पन्न किसी भी प्रकार से दूषित जल को किसी नदी अथवा सतही जल स्रोतों में किसी भी परिस्थिति में निस्सारित नहीं किया जाए, अपितु इसे प्रक्रिया में अथवा वृक्षारोपण हेतु पुनःउपयोग किया जाए। घरेलू दूषित जल के उपचार के लिए सेप्टिक टैंक एवं सोकपीट की व्यवस्था की जाए एवं जल को किसी नदी अथवा सतही जल स्रोतों में किसी भी परिस्थिति में निस्सारित नहीं किया जाए। दूषित जल एवं वर्षाऋतु का जल आपस में न मिलने देने हेतु भी व्यवस्था की जाए। उपचारित दूषित जल की गुणवत्ता भारत सरकार, पर्यावरण, वन और जलवायु परिवर्तन, मंत्रालय, नई दिल्ली द्वारा अधिसूचित मानक अथवा छत्तीसगढ़ पर्यावरण संरक्षण मंडल द्वारा अधिसूचित मानक (जो भी कठोर हो) के अनुसार सुनिश्चित किया जाए।
5. खनि पट्टा धारक खान संचालन बंद करने के उपरांत (after ceasing mining operations) खनन क्षेत्र तथा किसी भी अन्य क्षेत्र जो कि उनकी खनन गतिविधियों के कारण प्रभावित (disturbed due to their mining activities) हुए हैं, उनकी री-ग्रासिंग (re-grassing) की जाएगी एवं भूमि का पुनःस्थापना इस स्थिति तक किया जाएगा, जिससे यह चारा, वनस्पतियों, जीवों आदि के उत्पत्ति हेतु उपयुक्त हो। परियोजना प्रस्तावक द्वारा सक्षम प्राधिकारी से अनुमोदित माईन क्लोजर प्लान एक माह के भीतर प्रस्तुत किया जाए।
6. भू-जल के उपयोग हेतु केन्द्रीय भू-जल बोर्ड से उत्खनन आरंभ करने के पूर्व अनुमति प्राप्त की जाए।
7. किसी चिमनी / वेंट / प्वाइंट सोर्स से पार्टिकुलेट मेटर उत्सर्जन की मात्रा 50 मिलीग्राम / सामान्य घनमीटर से कम सुनिश्चित किया जाए। क्रशर, स्क्रीन, ट्रांसफर प्वाइंट्स (यदि कोई हो) में वायु प्रदूषण नियंत्रण हेतु डस्ट एक्सट्रैक्शन सिस्टम के साथ उच्च दक्षता का बेग फिल्टर स्थापित किया जाए। खनिज उत्खनन गतिविधियों के विभिन्न स्रोतों से उत्पन्न फ्यूजिटिव डस्ट उत्सर्जन का नियंत्रण प्रभावी एवं नियमित रूप से किया जाए। पहुँच मार्ग, रैम्प, संग्रहण क्षेत्र, भराई एवं अन्य डस्ट उत्सर्जन

बिन्दुओं डस्ट कंटेन्मेन्ट कम सप्रेसन सिस्टम एवं जल छिड़काव की व्यवस्था की जाकर इसका सतत संचालन /संधारण सुनिश्चित किया जाए। विण्ड ब्रेकिंग वॉल का निर्माण सुनिश्चित किया जाए।

8. वाहनों, खनन एवं अन्य प्रक्रिया से उत्पन्न वायु प्रदूषण को पर्यावरण संरक्षण अधिनियम, 1986 एवं वायु (प्रदूषण निवारण तथा नियंत्रण) अधिनियम, 1981 के तहत विनिर्दिष्ट मानकों के अनुरूप रखा जाएगा। उत्खनन क्षेत्र में परिवेशीय वायु की गुणवत्ता भारत सरकार के पर्यावरण, वन और जल वायु परिवर्तन मंत्रालय, नई दिल्ली द्वारा अधिसूचित मानकों से अधिक नहीं होनी चाहिए।
9. लीज क्षेत्र के चारों तरफ छोड़ी गई 7.5 मीटर की चौड़ी पट्टी में कोई वेस्ट का डंप / भण्डारण नहीं किया जाए तथा इस पट्टी में वृक्षारोपण किया जाए। उत्खनन प्रारंभ करने के पूर्व आवेदक द्वारा क्षेत्र में उपलब्ध मिट्टी 3,990 घनमीटर को सीमा पट्टी 3,050 वर्गमीटर में आवश्यकतानुसार भण्डारण करने के उपरांत अवशेष मिट्टी लगभग 2,615 घनमीटर के भण्डारण हेतु सक्षम प्राधिकारी से विधिवत् अनुमति प्राप्त की जाए तथा अनुमति की प्रति एस.ई.आई.ए.ए., छत्तीसगढ़ को प्रेषित की जाए।
10. उत्खनन प्रक्रिया के दौरान हटाई गई ऊपरी मिट्टी (टॉप सॉईल) का उपयोग उत्खनन हेतु उपयोग में न आने वाली भूमि के पुनः उद्धार हेतु अथवा बाहरी ओवरबर्डन को स्थिर (स्टेबिलाइज) करने में किया जाए। जहां पर ऊपरी मिट्टी (टॉप सॉईल) को खनन प्रक्रिया के साथ-साथ (कॉनकरेंटली) उपयोग किया जाना संभव न हो, तब इसे पृथक से भण्डारित कर भविष्य में उपयोग हेतु रखा जाए।
11. ओवरबर्डन एवं अनुपयोगी/बिक्री अयोग्य खनिज (वेस्ट रॉक) को पृथक से पूर्व से चिन्हीत स्थल पर भण्डारित किया जायेगा। इस प्रकार के भण्डारण स्थलों को उचित प्रकार से सुरक्षित रखे जाएं ताकि भण्डारित पदार्थ आस-पास की भूमि पर विपरीत प्रभाव न डाल सकें। डम्प की ऊंचाई 3 मीटर तथा स्लोप 28 डिग्री से अधिक न हो। ओवरबर्डन डम्प का क्षरण रोकने हेतु वैज्ञानिक तरीके से वृक्षारोपण किया जाए।
12. जहाँ तक संभव हो ओवरबर्डन एवं अन्य अनुपयोगी/बिक्री अयोग्य खनिज (वेस्ट रॉक) को खनन के पश्चात बने गड्डों में पुनःभरण (बैक फिलिंग) हेतु उपयोग किया जाए, ताकि भूमि का मूल उपयोग अथवा वांछित वैकल्पिक उपयोग सुनिश्चित किया जा सके।
13. परियोजना प्रस्तावक द्वारा यह सुनिश्चित किया जाए कि खनन प्रक्रिया से उत्पन्न सिल्ट लीज क्षेत्र के आस-पास के सतही जल स्रोतों में प्रवाहित न हो। इसे रोकने हेतु माईन पीट तथा डम्प क्षेत्र में रिटेनिंग वॉल / गारलेण्ड ड्रेन की व्यवस्था की जाए।
14. खनिज का परिवहन मेकनेकली कवर्ड वाहन से किया जाए, ताकि खनिज वाहन से बाहर नहीं गिरे। खनिज का परिवहन कर रहे वाहनों को क्षमता से अधिक नहीं भरा जाना सुनिश्चित किया जाए।
15. सी.ई.आर. (Corporate Environment Responsibility) हेतु निम्नानुसार प्रस्ताव पर कार्य किया जाए:-

Capital Investment (in Lakh Rupees)	Percentage of Capital Investment to be Spent	Amount for CER Activites (in Lakh Rupees)	Amount Proposed & Details for CER Activites (in Lakh Rupees)	
			Particulars	CER Fund Allocation

			(in Lakh Rupees)	
16.20	2%	0.33	Following activities at Government Primary School, Village - Kudar	
			Rain Water Harvesting System	0.39
			Running Water Facility	0.15
			Plantation	0.05
			Total	0.59

16. सी.ई.आर. के तहत निर्धारित कार्यवाही 03 माह में अनिवार्य रूप से पूर्ण किया जाए।
17. उत्खनन हेतु निषिद्ध क्षेत्र (चारों तरफ 7.5 मीटर चौड़ा क्षेत्र), हॉल रोड, ओवरबर्डन डम्प आदि में स्थानीय प्रजाति के 1,000 वृक्षों का सघन वृक्षारोपण किया जाए। हरित पट्टी का विकास केन्द्रीय प्रदूषण नियंत्रण बोर्ड की मार्गदर्शिका के अनुसार किया जाए।
18. प्राथमिकता के आधार पर खदान प्रबंधन द्वारा वर्ष 2021 में कम से कम 200 नग प्रति हेक्टेयर लीज क्षेत्र के अनुसार बड़, पीपल, नीम, करंज, सीसू, आम, इमली, अर्जुन, सीरस आदि अन्य स्थानीय प्रजातियों के 300 पौधों का रोपण खदान के खुले क्षेत्र में किया जाए। रोपण को सुरक्षित रखने के लिये उपयुक्त एवं पर्याप्त व्यवस्था (यथा कांटेदार तार के बाड़ अथवा ट्री गार्ड का उपयोग) किया जाए। स्थल उपलब्ध नहीं होने की दशा में संबंधित ग्राम पंचायत द्वारा चिन्हीत क्षेत्र में उपरोक्तानुसार वृक्षारोपण किया जाए। उपरोक्त वृक्षारोपण प्रथम वर्ष में पूर्ण किया जाए।
19. वृक्षारोपण का रख-रखाव आगामी 3 वर्ष तक सुनिश्चित करते हुये मृत पौधों को प्रतिस्थापित (Mortality replacement) किया जाए।
20. किये गये वृक्षारोपण की पुष्टी हेतु डी.जी.पी.एस. (Differential Global Positioning System) सर्वे एवं फोटोग्राफ्स अर्धवार्षिक रिपोर्ट में समाहित करते हुये छत्तीसगढ़ पर्यावरण संरक्षण मण्डल एवं राज्य स्तर पर्यावरण समाघात निर्धारण प्राधिकरण (एस.ई.आई.ए.ए.), छत्तीसगढ़ को प्रेषित किया जाए।
21. परियोजना प्रस्तावक द्वारा ध्वनि प्रदूषण के नियंत्रण हेतु आवश्यक उपाय किया जाए। ध्वनि का स्तर उत्खनन क्षेत्र में दिन के समय 75 DB(A) एवं रात्रि के समय 70 DB(A) से अधिक नहीं होना चाहिए। तीव्र ध्वनि वाले क्षेत्रों में काम करने वाले श्रमिकों को इयरप्लग/मफ आदि प्रदान किए जाएं एवं समय-समय पर चिकित्सकीय जाँच एवं आवश्यकता अनुसार उनका उपचार भी कराया जाए।
22. सक्षम प्राधिकारी / डी.जी.एम.एस. से अनुमति उपरांत सुरक्षित एवं नियंत्रित विधि से ब्लास्टिंग किया जाए। पत्थर के छोटे-छोटे टुकड़ों (पलाई रॉक्स) को उड़ने से रोकने हेतु पर्याप्त एवं सक्षम व्यवस्था किया जाए। वेट ड्रिलिंग अथवा वायु प्रदूषण नियंत्रण व्यवस्था आधारित ड्रिलिंग किया जाए, जिससे डस्ट का उत्सर्जन नियंत्रण में रहे।
23. उत्खनन प्रक्रिया भू-जल स्तर के उपर असंतुप्त प्रभाग में की जाएगी एवं उत्खनन प्रक्रिया भू-जल स्तर के नीचे किसी भी परिस्थिति में नहीं किया जाए।

24. उत्खनन की प्रक्रिया इस प्रकार सुनिश्चित की जाए कि वनस्पतियों एवं जीव-जन्तुओं पर कम से कम दुष्प्रभाव हो।
25. परियोजना प्रस्तावक द्वारा गौण खनिज का उत्खनन छत्तीसगढ़ गौण खनिज नियम, 2015 के प्रावधानों, अनुमोदित उत्खनन योजना एवं पर्यावरणीय प्रबंधन योजना के अनुसार किया जाए। माईन एक्ट 1952 के प्रावधानों का पालन किया जाए।
26. कार्य स्थल पर यदि केम्पिंग श्रमिक कार्य पर लगाये जाते हैं तो ऐसे श्रमिकों के आवास हेतु उचित व्यवस्था परियोजना प्रस्तावक द्वारा की जाएगी। आवासीय व्यवस्था अस्थायी संरचनाओं के रूप में हो सकती है, जिसे परियोजना पूरी होने के पश्चात् हटाया जा सके।
27. श्रमिकों के लिए खनन स्थल पर स्वच्छ पेयजल चिकित्सकीय सुविधा, मोबाइल टायलेट आदि की व्यवस्था परियोजना प्रस्तावक द्वारा की जाए।
28. श्रमिकों का समय-समय पर आक्यूपेशनल हेल्थ सर्विलेंस कराना आवश्यक है।
29. उत्खनन की तकनीक, कार्य क्षेत्र एवं अनुमोदित उत्खनन योजना के अनुरूप वार्षिक योजना, जिसमें उत्खनन, खनिज की मात्रा एवं अपशिष्ट सम्मिलित है, में किसी भी प्रकार का परिवर्तन एस.ई.आई.ए.ए., छत्तीसगढ़ / पर्यावरण, वन और जलवायु परिवर्तन मंत्रालय, भारत सरकार की पूर्व अनुमति के बिना नहीं किया जाए।
30. इस पर्यावरणीय स्वीकृति को जारी करने का आशय किसी व्यक्तिगत अथवा अन्य सम्पत्ति पर अधिकार दर्शाने का नहीं है एवं न ही यह पर्यावरणीय स्वीकृति किसी निजी सम्पत्ति को नुकसान पहुँचाने अथवा व्यक्तिगत अधिकारों के अतिक्रमण अथवा केन्द्र, राज्य एवं स्थानीय कानूनों / विधियों के उल्लंघन हेतु अधिकृत करता है।
31. एस.ई.आई.ए.ए., छत्तीसगढ़ पर्यावरण संरक्षण की दृष्टि से, परियोजना की रूपरेखा में परिवर्तन अथवा विनिर्दिष्ट शर्तों के संतोषप्रद रूप से पालन न करने की दशा में किसी भी शर्त में संशोधन/निरस्त करने अथवा नई शर्त जोड़ने अथवा उत्सर्जन / निस्स्राव के मानकों को और सख्त करने का अधिकार सुरक्षित रखता है।
32. परियोजना प्रस्तावक न्यूनतम 2 स्थानीय समाचार पत्रों में, जो कि परियोजना क्षेत्र के आस-पास व्यापक रूप से प्रसारित हो, पर्यावरणीय स्वीकृति प्राप्त होने के 7 दिनों के भीतर इस आशय की सूचना प्रसारित करेगा कि परियोजना को पर्यावरणीय स्वीकृति प्राप्त हो गई है एवं पर्यावरणीय स्वीकृति पत्र की प्रतियाँ सचिवालय, छत्तीसगढ़ पर्यावरण संरक्षण मण्डल में अवलोकन हेतु उपलब्ध है। साथ ही इसका अवलोकन एस. ई.आई.ए.ए., छत्तीसगढ़ की वेबसाइट www.seiaacg.org पर भी किया जा सकता है।
33. पर्यावरणीय स्वीकृति में दी गई शर्तों के पालन हेतु की गई कार्यवाही की अर्ध वार्षिक रिपोर्ट छत्तीसगढ़ पर्यावरण संरक्षण मण्डल, अटल नगर, क्षेत्रीय कार्यालय छत्तीसगढ़ पर्यावरण संरक्षण मण्डल, अबिम्कापुर एस.ई.आई.ए.ए., छत्तीसगढ़ एवं एकीकृत क्षेत्रीय कार्यालय, पर्यावरण, वन एवं जलवायु परिवर्तन मंत्रालय, भारत सरकार, रायपुर को प्रेषित किया जाए।
34. एकीकृत क्षेत्रीय कार्यालय, पर्यावरण, वन एवं जलवायु परिवर्तन मंत्रालय, भारत सरकार, रायपुर द्वारा पर्यावरणीय स्वीकृति में प्रदत्त शर्तों के पालन की मॉनिटरिंग की जाएगी। इस हेतु परियोजना प्रस्तावक द्वारा समय-समय पर प्रस्तुत किए गए दस्तावेजों एवं आवेदन का पूर्ण सेट एकीकृत क्षेत्रीय कार्यालय, पर्यावरण, वन एवं जलवायु परिवर्तन मंत्रालय, भारत सरकार, रायपुर को प्रेषित किया जाए।

35. एस.ई.आई.ए.ए., छत्तीसगढ़, पर्यावरण, वन और जलवायु परिवर्तन मंत्रालय, भारत सरकार/ एकीकृत क्षेत्रीय कार्यालय, पर्यावरण, वन एवं जलवायु परिवर्तन मंत्रालय, भारत सरकार, रायपुर /केन्द्रीय प्रदूषण नियंत्रण बोर्ड/छत्तीसगढ़ पर्यावरण संरक्षण मण्डल के वैज्ञानिकों/अधिकारियों को शर्तों के अनुपालन के संबंध में की जाने वाली मॉनिटरिंग हेतु पूर्ण सहयोग प्रदान किया जाए।
36. परियोजना प्रस्तावक छत्तीसगढ़ पर्यावरण संरक्षण मण्डल एवं राज्य सरकार द्वारा दी गई शर्तों का अनिवार्य रूप से पालन करेगा। ये शर्तें जल (प्रदूषण निवारण तथा नियंत्रण) अधिनियम, 1974 वायु (प्रदूषण निवारण तथा नियंत्रण) अधिनियम, 1981, पर्यावरण (संरक्षण) अधिनियम, 1986 तथा इनके तहत बनाये गये नियमों, परिसंकटमय और अन्य अपशिष्ट (प्रबंध एवं सीमापार संचलन) नियम, 2016 तथा लोक दायित्व बीमा अधिनियम, 1991 (यथा संशोधित) के अधीन विनिर्दिष्ट की जा सकती है।
37. प्रस्तावित परियोजना के बारे में एस.ई.आई.ए.ए., छत्तीसगढ़ में प्रस्तुत विवरण में कोई भी विचलन अथवा परिवर्तन होने की दशा में एस.ई.आई.ए.ए., छत्तीसगढ़ को पुनः नवीन जानकारी सहित सूचित किया जाए, ताकि एस.ई.आई.ए.ए., छत्तीसगढ़ इस पर विचार कर शर्तों की उपयुक्तता अथवा नवीन शर्त निर्दिष्ट करने बाबत निर्णय ले सके। खदान में कोई भी विस्तार अथवा उन्नयन एस.ई.आई.ए.ए., छत्तीसगढ़ / पर्यावरण, वन और जलवायु परिवर्तन मंत्रालय, भारत सरकार की पूर्व अनुमति के बिना नहीं किया जाए।
38. छत्तीसगढ़ पर्यावरण संरक्षण मण्डल पर्यावरणीय स्वीकृति की प्रति को उनके क्षेत्रीय कार्यालय, जिला-व्यापार एवं उद्योग केन्द्र एवं कलेक्टर/तहसीलदार कार्यालय में 30 दिवस की अवधि के लिए प्रदर्शित करेगा।
39. पर्यावरणीय स्वीकृति के विरुद्ध अपील नेशनल ग्रीन ट्रीब्यूनल के समक्ष, नेशनल ग्रीन ट्रीब्यूनल एक्ट 2010 की धारा 16 में दिए गए प्रावधानों अनुसार, 30 दिन की समय अवधि में की जा सकेगी।

सदस्य सचिव, एस.ई.ए.सी.

अध्यक्ष, एस.ई.ए.सी.

मेसर्स श्री सुरज प्रसाद गुप्ता (अमड़ी लाईम स्टोन माईन)
को खसरा क्रमांक 256/1, 263 एवं 264, कुल लीज क्षेत्र 2 हेक्टेयर,
ग्राम-अमड़ी, तहसील-लुण्डा, जिला-सरगुजा में चूना पत्थर (गौण खनिज)
उत्खनन - 10,539 टन प्रतिवर्ष हेतु पर्यावरणीय स्वीकृति में दी जाने वाली शर्तें

1. यह पर्यावरणीय स्वीकृति अधिकतम उत्खनन क्षेत्रफल (लीज क्षेत्र) 2 हेक्टेयर अथवा छत्तीसगढ़ शासन, खनिज शासन विभाग द्वारा स्वीकृत लीज क्षेत्र (दोनों में से जो कम हो) हेतु मान्य होगा। इसी प्रकार खदान से चूना पत्थर का अधिकतम उत्खनन 10,539 टन प्रतिवर्ष से अधिक नहीं होगा। लीज क्षेत्र की सीमाओं का सीमांकन कराकर पक्के मुनारे लगाया जाए।
2. परियोजना प्रस्तावक द्वारा खदान से उत्पन्न जल एवं घरेलू दूषित जल (यदि कोई हो), के उपचार की उचित एवं पर्याप्त व्यवस्था किया जाए।
3. पर्यावरणीय स्वीकृति की वैधता भारत सरकार के पर्यावरण, वन और जलवायु परिवर्तन, मंत्रालय द्वारा जारी ई.आई.ए. नोटिफिकेशन, 2006 (यथा संशोधित) के प्रावधानों के तहत रहेगी।
4. औद्योगिक प्रक्रिया एवं खदान से उत्पन्न किसी भी प्रकार से दूषित जल को किसी नदी अथवा सतही जल स्रोतों में किसी भी परिस्थिति में निस्सारित नहीं किया जाए, अपितु इसे प्रक्रिया में अथवा वृक्षारोपण हेतु पुनःउपयोग किया जाए। घरेलू दूषित जल के उपचार के लिए सैप्टिक टैंक एवं सोकपीट की व्यवस्था की जाए एवं जल को किसी नदी अथवा सतही जल स्रोतों में किसी भी परिस्थिति में निस्सारित नहीं किया जाए। दूषित जल एवं वर्षाऋतु का जल आपस में न मिलने देने हेतु भी व्यवस्था की जाए। उपचारित दूषित जल की गुणवत्ता भारत सरकार, पर्यावरण, वन और जलवायु परिवर्तन, मंत्रालय, नई दिल्ली द्वारा अधिसूचित मानक अथवा छत्तीसगढ़ पर्यावरण संरक्षण मंडल द्वारा अधिसूचित मानक (जो भी कठोर हो) के अनुसार सुनिश्चित किया जाए।
5. खनि पट्टा धारक खान संचालन बंद करने के उपरांत (after ceasing mining operations) खनन क्षेत्र तथा किसी भी अन्य क्षेत्र जो कि उनकी खनन गतिविधियों के कारण प्रभावित (disturbed due to their mining activities) हुए हैं, उनकी री-ग्रासिंग (re-grassing) की जाएगी एवं भूमि का पुनःस्थापना इस स्थिति तक किया जाएगा, जिससे यह चारा, वनस्पतियों, जीवों आदि के उत्पत्ति हेतु उपयुक्त हो। परियोजना प्रस्तावक द्वारा सक्षम प्राधिकारी से अनुमोदित माईन क्लोजर प्लान एक माह के भीतर प्रस्तुत किया जाए।
6. भू-जल के उपयोग हेतु केन्द्रीय भू-जल बोर्ड से उत्खनन आरंभ करने के पूर्व अनुमति प्राप्त की जाए।
7. किसी चिमनी / वेंट / प्वाइंट सोर्स से पार्टिकुलेट मेटर उत्सर्जन की मात्रा 50 मिलीग्राम / सामान्य घनमीटर से कम सुनिश्चित किया जाए। क्रशर, स्क्रीन, ट्रांसफर प्वाइंट्स (यदि कोई हो) में वायु प्रदूषण नियंत्रण हेतु डस्ट एक्सट्रैक्शन सिस्टम के साथ उच्च दक्षता का बेग फिल्टर स्थापित किया जाए। खनिज उत्खनन गतिविधियों के विभिन्न स्रोतों से उत्पन्न फ्यूजिटिव डस्ट उत्सर्जन का नियंत्रण प्रभावी एवं नियमित रूप से किया जाए। पहुँच मार्ग, रैम्प, संग्रहण क्षेत्र, भराई एवं अन्य डस्ट उत्सर्जन

बिन्दुओं डस्ट कंटेन्मेंट कम सप्रेसन सिस्टम एवं जल छिड़काव की व्यवस्था की जाकर इसका सतत संचालन /संधारण सुनिश्चित किया जाए। विण्ड ब्रेकिंग वॉल का निर्माण सुनिश्चित किया जाए।

8. वाहनों, खनन एवं अन्य प्रक्रिया से उत्पन्न वायु प्रदूषण को पर्यावरण संरक्षण अधिनियम, 1986 एवं वायु (प्रदूषण निवारण तथा नियंत्रण) अधिनियम, 1981 के तहत विनिर्दिष्ट मानकों के अनुरूप रखा जाएगा। उत्खनन क्षेत्र में परिवेशीय वायु की गुणवत्ता भारत सरकार के पर्यावरण, वन और जल वायु परिवर्तन मंत्रालय, नई दिल्ली द्वारा अधिसूचित मानकों से अधिक नहीं होनी चाहिए।
9. लीज क्षेत्र के चारों तरफ छोड़ी गई 7.5 मीटर की चौड़ी पट्टी में कोई वेस्ट का डंप / भण्डारण नहीं किया जाए तथा इस पट्टी में वृक्षारोपण किया जाए। उत्खनन प्रारंभ करने के पूर्व आवेदक द्वारा क्षेत्र में उपलब्ध मिट्टी 6,960 घनमीटर को सीमा पट्टी 6,080 वर्गमीटर में आवश्यकतानुसार भण्डारण करने के उपरांत अवशेष मिट्टी लगभग 4,235 घनमीटर के भण्डारण हेतु सक्षम प्राधिकारी से विधिवत् अनुमति प्राप्त की जाए तथा अनुमति की प्रति एस.ई.आई.ए.ए., छत्तीसगढ़ को प्रेषित की जाए।
10. उत्खनन प्रक्रिया के दौरान हटाई गई ऊपरी मिट्टी (टॉप सॉईल) का उपयोग उत्खनन हेतु उपयोग में न आने वाली भूमि के पुनः उद्धार हेतु अथवा बाहरी ओवरबर्डन को स्थिर (स्टेबिलाइज) करने में किया जाए। जहां पर ऊपरी मिट्टी (टॉप सॉईल) को खनन प्रक्रिया के साथ-साथ (कॉन्करेंटली) उपयोग किया जाना संभव न हो, तब इसे पृथक से भण्डारित कर भविष्य में उपयोग हेतु रखा जाए।
11. ओवरबर्डन एवं अनुपयोगी/बिक्री अयोग्य खनिज (वेस्ट रॉक) को पृथक से पूर्व से चिन्हीत स्थल पर भण्डारित किया जायेगा। इस प्रकार के भण्डारण स्थलों को उचित प्रकार से सुरक्षित रखे जाएं ताकि भण्डारित पदार्थ आस-पास की भूमि पर विपरित प्रभाव न डाल सकें। डम्प की ऊंचाई 3 मीटर तथा स्लोप 28 डिग्री से अधिक न हो। ओवरबर्डन डम्प का क्षरण रोकने हेतु वैज्ञानिक तरीके से वृक्षारोपण किया जाए।
12. जहाँ तक संभव हो ओवरबर्डन एवं अन्य अनुपयोगी/बिक्री अयोग्य खनिज (वेस्ट रॉक) को खनन के पश्चात बने गड्ढों में पुनःभरण (बैक फिलिंग) हेतु उपयोग किया जाए, ताकि भूमि का मूल उपयोग अथवा वांछित वैकल्पिक उपयोग सुनिश्चित किया जा सके।
13. परियोजना प्रस्तावक द्वारा यह सुनिश्चित किया जाए कि खनन प्रक्रिया से उत्पन्न सिल्ट लीज क्षेत्र के आस-पास के सतही जल स्रोतों में प्रवाहित न हो। इसे रोकने हेतु माईन पीट तथा डम्प क्षेत्र में रिटेनिंग वॉल / गारलेण्ड ड्रेन की व्यवस्था की जाए।
14. खनिज का परिवहन मेकनेकली कवर्ड वाहन से किया जाए, ताकि खनिज वाहन से बाहर नहीं गिरे। खनिज का परिवहन कर रहे वाहनों को क्षमता से अधिक नहीं भरा जाना सुनिश्चित किया जाए।
15. सी.ई.आर. (Corporate Environment Responsibility) हेतु निम्नानुसार प्रस्ताव पर कार्य किया जाए:-


Capital Investment (in Lakh Rupees)	Percentage of Capital Investment to be Spent	Amount for CER Activities (in Lakh Rupees)	Amount Proposed & Details for CER Activities (in Lakh Rupees)	
			Particulars	CER Fund Allocation

			(in Lakh Rupees)	
24.92	2%	0.50	Following activities at Government Primary School, Village – Loharpara	
			Rain Water Harvesting System	0.44
			Running Water Facility	0.15
			Plantation	0.05
			Total	0.64

16. सी.ई.आर. के तहत निर्धारित कार्यवाही 03 माह में अनिवार्य रूप से पूर्ण किया जाए।
17. उत्खनन हेतु निषिद्ध क्षेत्र (चारों तरफ 7.5 मीटर चौड़ा क्षेत्र), हॉल रोड, ओवरबर्डन डम्प आदि में स्थानीय प्रजाति के 1,216 वृक्षों का सघन वृक्षारोपण किया जाए। हरित पट्टी का विकास केन्द्रीय प्रदूषण नियंत्रण बोर्ड की मार्गदर्शिका के अनुसार किया जाए।
18. प्राथमिकता के आधार पर खदान प्रबंधन द्वारा वर्ष 2021 में कम से कम 200 नग प्रति हेक्टेयर लीज क्षेत्र के अनुसार बड़, पीपल, नीम, करंज, सीसू, आम, इमली, अर्जुन, सीरस आदि अन्य स्थानीय प्रजातियों के 400 पौधों का रोपण खदान के खुले क्षेत्र में किया जाए। रोपण को सुरक्षित रखने के लिये उपयुक्त एवं पर्याप्त व्यवस्था (यथा कांटेदार तार के बाड़ अथवा ट्री गार्ड का उपयोग) किया जाए। स्थल उपलब्ध नहीं होने की दशा में संबंधित ग्राम पंचायत द्वारा चिन्हीत क्षेत्र में उपरोक्तानुसार वृक्षारोपण किया जाए। उपरोक्त वृक्षारोपण प्रथम वर्ष में पूर्ण किया जाए।
19. वृक्षारोपण का रख-रखाव आगामी 3 वर्ष तक सुनिश्चित करते हुये मृत पौधों को प्रतिस्थापित (Mortality replacement) किया जाए।
20. किये गये वृक्षारोपण की पुष्टी हेतु डी.जी.पी.एस. (Differential Global Positioning System) सर्वे एवं फोटोग्राफ्स अर्धवार्षिक रिपोर्ट में समाहित करते हुये छत्तीसगढ़ पर्यावरण संरक्षण मण्डल एवं राज्य स्तर पर्यावरण समाघात निर्धारण प्राधिकरण (एस.ई. आई.ए.ए.), छत्तीसगढ़ को प्रेषित किया जाए।
21. परियोजना प्रस्तावक द्वारा ध्वनि प्रदूषण के नियंत्रण हेतु आवश्यक उपाय किया जाए। ध्वनि का स्तर उत्खनन क्षेत्र में दिन के समय 75 DB(A) एवं रात्रि के समय 70 DB(A) से अधिक नहीं होना चाहिए। तीव्र ध्वनि वाले क्षेत्रों में काम करने वाले श्रमिकों को इयरप्लग/मफ आदि प्रदान किए जाएं एवं समय-समय पर चिकित्सकीय जाँच एवं आवश्यकता अनुसार उनका उपचार भी कराया जाए।
22. सक्षम प्राधिकारी / डी.जी.एम.एस. से अनुमति उपरांत सुरक्षित एवं नियंत्रित विधि से ब्लास्टिंग किया जाए। पत्थर के छोटे-छोटे टुकड़ों (फ्लाइंग रॉक्स) को उड़ने से रोकने हेतु पर्याप्त एवं सक्षम व्यवस्था किया जाए। वेट ड्रिलिंग अथवा वायु प्रदूषण नियंत्रण व्यवस्था आधारित ड्रिलिंग किया जाए, जिससे डस्ट का उत्सर्जन नियंत्रण में रहे।
23. उत्खनन प्रक्रिया भू-जल स्तर के उपर असंतृप्त प्रभाग में की जाएगी एवं उत्खनन प्रक्रिया भू-जल स्तर के नीचे किसी भी परिस्थिति में नहीं किया जाए।

24. उत्खनन की प्रक्रिया इस प्रकार सुनिश्चित की जाए कि वनस्पतियों एवं जीव-जन्तुओं पर कम से कम दुष्प्रभाव हो।
25. परियोजना प्रस्तावक द्वारा गौण खनिज का उत्खनन छत्तीसगढ़ गौण खनिज नियम, 2015 के प्रावधानों, अनुमोदित उत्खनन योजना एवं पर्यावरणीय प्रबंधन योजना के अनुसार किया जाए। माईन एक्ट 1952 के प्रावधानों का पालन किया जाए।
26. कार्य स्थल पर यदि केम्पिंग श्रमिक कार्य पर लगाये जाते हैं तो ऐसे श्रमिकों के आवास हेतु उचित व्यवस्था परियोजना प्रस्तावक द्वारा की जाएगी। आवासीय व्यवस्था अस्थायी संरचनाओं के रूप में हो सकती है, जिसे परियोजना पूरी होने के पश्चात् हटाया जा सके।
27. श्रमिकों के लिए खनन स्थल पर स्वच्छ पेयजल चिकित्सकीय सुविधा, मोबाइल टायलेट आदि की व्यवस्था परियोजना प्रस्तावक द्वारा की जाए।
28. श्रमिकों का समय-समय पर आक्यूपेशनल हेल्थ सर्विलेंस कराना आवश्यक है।
29. उत्खनन की तकनीक, कार्य क्षेत्र एवं अनुमोदित उत्खनन योजना के अनुरूप वार्षिक योजना, जिसमें उत्खनन, खनिज की मात्रा एवं अपशिष्ट सम्मिलित है, में किसी भी प्रकार का परिवर्तन एस.ई.आई.ए.ए., छत्तीसगढ़ / पर्यावरण, वन और जलवायु परिवर्तन मंत्रालय, भारत सरकार की पूर्व अनुमति के बिना नहीं किया जाए।
30. इस पर्यावरणीय स्वीकृति को जारी करने का आशय किसी व्यक्तिगत अथवा अन्य सम्पत्ति पर अधिकार दर्शाने का नहीं है एवं न ही यह पर्यावरणीय स्वीकृति किसी निजी सम्पत्ति को नुकसान पहुँचाने अथवा व्यक्तिगत अधिकारों के अतिक्रमण अथवा केन्द्र, राज्य एवं स्थानीय कानूनों / विधियों के उल्लंघन हेतु अधिकृत करता है।
31. एस.ई.आई.ए.ए., छत्तीसगढ़ पर्यावरण संरक्षण की दृष्टि से, परियोजना की रूपरेखा में परिवर्तन अथवा विनिर्दिष्ट शर्तों के संतोषप्रद रूप से पालन न करने की दशा में किसी भी शर्त में संशोधन/निरस्त करने अथवा नई शर्त जोड़ने अथवा उत्सर्जन / निस्स्राव के मानकों को और सख्त करने का अधिकार सुरक्षित रखता है।
32. परियोजना प्रस्तावक न्यूनतम 2 स्थानीय समाचार पत्रों में, जो कि परियोजना क्षेत्र के आस-पास व्यापक रूप से प्रसारित हो, पर्यावरणीय स्वीकृति प्राप्त होने के 7 दिनों के भीतर इस आशय की सूचना प्रसारित करेगा कि परियोजना को पर्यावरणीय स्वीकृति प्राप्त हो गई है एवं पर्यावरणीय स्वीकृति पत्र की प्रतियाँ सचिवालय, छत्तीसगढ़ पर्यावरण संरक्षण मण्डल में अवलोकन हेतु उपलब्ध है। साथ ही इसका अवलोकन एस. ई.आई.ए.ए., छत्तीसगढ़ की वेबसाइट www.seiaacg.org पर भी किया जा सकता है।
33. पर्यावरणीय स्वीकृति में दी गई शर्तों के पालन हेतु की गई कार्यवाही की अर्ध वार्षिक रिपोर्ट छत्तीसगढ़ पर्यावरण संरक्षण मण्डल, अटल नगर, क्षेत्रीय कार्यालय छत्तीसगढ़ पर्यावरण संरक्षण मण्डल, अबिम्कापुर एस.ई.आई.ए.ए., छत्तीसगढ़ एवं एकीकृत क्षेत्रीय कार्यालय, पर्यावरण, वन एवं जलवायु परिवर्तन मंत्रालय, भारत सरकार, रायपुर को प्रेषित किया जाए।
34. एकीकृत क्षेत्रीय कार्यालय, पर्यावरण, वन एवं जलवायु परिवर्तन मंत्रालय, भारत सरकार, रायपुर द्वारा पर्यावरणीय स्वीकृति में प्रदत्त शर्तों के पालन की मॉनिटरिंग की जाएगी। इस हेतु परियोजना प्रस्तावक द्वारा समय-समय पर प्रस्तुत किए गए दस्तावेजों एवं आवेदन का पूर्ण सेट एकीकृत क्षेत्रीय कार्यालय, पर्यावरण, वन एवं जलवायु परिवर्तन मंत्रालय, भारत सरकार, रायपुर को प्रेषित किया जाए।

35. एस.ई.आई.ए.ए., छत्तीसगढ़, पर्यावरण, वन और जलवायु परिवर्तन मंत्रालय, भारत सरकार/ एकीकृत क्षेत्रीय कार्यालय, पर्यावरण, वन एवं जलवायु परिवर्तन मंत्रालय, भारत सरकार, रायपुर /केन्द्रीय प्रदूषण नियंत्रण बोर्ड/छत्तीसगढ़ पर्यावरण संरक्षण मण्डल के वैज्ञानिकों/अधिकारियों को शर्तों के अनुपालन के संबंध में की जाने वाली मॉनिटरिंग हेतु पूर्ण सहयोग प्रदान किया जाए।
36. परियोजना प्रस्तावक छत्तीसगढ़ पर्यावरण संरक्षण मण्डल एवं राज्य सरकार द्वारा दी गई शर्तों का अनिवार्य रूप से पालन करेगा। ये शर्तें जल (प्रदूषण निवारण तथा नियंत्रण) अधिनियम, 1974 वायु (प्रदूषण निवारण तथा नियंत्रण) अधिनियम, 1981, पर्यावरण (संरक्षण) अधिनियम, 1986 तथा इनके तहत बनाये गये नियमों, परिसंकटमय और अन्य अपशिष्ट (प्रबंध एवं सीमापार संचलन) नियम, 2016 तथा लोक दायित्व बीमा अधिनियम, 1991 (यथा संशोधित) के अधीन विनिर्दिष्ट की जा सकती है।
37. प्रस्तावित परियोजना के बारे में एस.ई.आई.ए.ए., छत्तीसगढ़ में प्रस्तुत विवरण में कोई भी विचलन अथवा परिवर्तन होने की दशा में एस.ई.आई.ए.ए., छत्तीसगढ़ को पुनः नवीन जानकारी सहित सूचित किया जाए, ताकि एस.ई.आई.ए.ए., छत्तीसगढ़ इस पर विचार कर शर्तों की उपयुक्तता अथवा नवीन शर्त निर्दिष्ट करने बाबत निर्णय ले सके। खदान में कोई भी विस्तार अथवा उन्नयन एस.ई.आई.ए.ए., छत्तीसगढ़ / पर्यावरण, वन और जलवायु परिवर्तन मंत्रालय, भारत सरकार की पूर्व अनुमति के बिना नहीं किया जाए।
38. छत्तीसगढ़ पर्यावरण संरक्षण मण्डल पर्यावरणीय स्वीकृति की प्रति को उनके क्षेत्रीय कार्यालय, जिला-व्यापार एवं उद्योग केन्द्र एवं कलेक्टर/तहसीलदार कार्यालय में 30 दिवस की अवधि के लिए प्रदर्शित करेगा।
39. पर्यावरणीय स्वीकृति के विरुद्ध अपील नेशनल ग्रीन ट्रीब्यूनल के समक्ष, नेशनल ग्रीन ट्रीब्यूनल एक्ट 2010 की धारा 16 में दिए गए प्रावधानों अनुसार, 30 दिन की समय अवधि में की जा सकेगी।


सदस्य अचिव, एस.ई.ए.सी.

अध्यक्ष, एस.ई.ए.सी.