

# राज्य स्तर विशेषज्ञ अंकन समिति, छत्तीसगढ़

भारत सरकार

पर्यावरण, वन और जलवायु परिवर्तन मंत्रालय

पर्यावास भवन, सेक्टर-19, नवा रायपुर अटल नगर, जिला-रायपुर (छ.ग.)

ई-मेल : [seiaacg@gmail.com](mailto:seiaacg@gmail.com)

**विषय:-** राज्य स्तर विशेषज्ञ अंकन समिति (एस.ई.ए.सी.), छत्तीसगढ़ की  
दिनांक 05/10/2020 को संपन्न 339वीं बैठक का कार्यवाही  
विवरण

---00---

राज्य स्तर विशेषज्ञ अंकन समिति (एस.ई.ए.सी.), छत्तीसगढ़ की 339वीं बैठक दिनांक 05/10/2020 को श्री धीरेन्द्र शर्मा, अध्यक्ष, राज्य स्तर विशेषज्ञ अंकन समिति की अध्यक्षता में संपन्न हुई। बैठक में समिति के निम्नलिखित सदस्यों ने भाग लिया:-

1. डॉ. मोहन लाल अग्रवाल, सदस्य, राज्य स्तर विशेषज्ञ अंकन समिति
2. श्री नीलेश्वर प्रसाद साहू, सदस्य, राज्य स्तर विशेषज्ञ अंकन समिति
3. डॉ. एम.डब्ल्यू.वाय. खान, सदस्य, राज्य स्तर विशेषज्ञ अंकन समिति
4. डॉ. विकास कुमार जैन, सदस्य, राज्य स्तर विशेषज्ञ अंकन समिति
5. डॉ. दीपक सिन्हा, सदस्य, राज्य स्तर विशेषज्ञ अंकन समिति
6. श्री सी.डी. तिर्की, सदस्य सचिव, राज्य स्तर विशेषज्ञ अंकन समिति

श्री धीरेन्द्र शर्मा द्वारा विडियो कान्फ्रेंसिंग के माध्यम से बैठक की अध्यक्षता की गई एवं श्री अरविन्द कुमार गौरहा, सदस्य विडियो कान्फ्रेंसिंग के माध्यम से बैठक में शामिल हुये। समिति द्वारा एजेण्डा में सम्मिलित विषयों पर निम्नानुसार विचार किया गया:-

**एजेण्डा आयटम क्रमांक-1:** 335वीं, 336वीं, 337वीं एवं 338वीं बैठक क्रमशः दिनांक 29/08/2020, 31/08/2020, 01/09/2020 एवं 02/09/2020 के कार्यवाही विवरण का अनुमोदन।

राज्य स्तर विशेषज्ञ अंकन समिति (एस.ई.ए.सी.), छत्तीसगढ़ की 335वीं, 336वीं, 337वीं एवं 338वीं बैठक क्रमशः दिनांक 29/08/2020, 31/08/2020, 01/09/2020 एवं 02/09/2020 को संपन्न हुई थी। समिति द्वारा सर्वसम्मति से उक्त बैठकों के कार्यवाही विवरण का अनुमोदन किया गया।

एजेन्डा आयटम क्रमांक-2:

गौण/मुख्य खनिजों एवं औद्योगिक परियोजना संबंधी प्रकरणों के प्रस्तुतीकरण उपरांत पर्यावरणीय स्वीकृति / टीओआर हेतु निर्णय लिया जाना।

1. मेसर्स श्री वैभव गोलछा (पानाबरस सेण्ड माईन, ग्राम-पानाबरस, तहसील-मानपुर, जिला-राजनांदगांव), बालगोविन्द चौक, जिला-राजनांदगांव (सचिवालय का नस्ती क्रमांक 1317)

ऑनलाईन आवेदन - प्रपोजल नम्बर - एसआईए/ सीजी/ एमआईएन/ 156078/2020, दिनांक 04/06/2020। परियोजना प्रस्तावक द्वारा प्रस्तुत ऑनलाईन आवेदन में कमियाँ होने से ज्ञापन दिनांक 15/06/2020 द्वारा जानकारी प्रस्तुत करने हेतु निर्देशित किया गया। परियोजना प्रस्तावक द्वारा वांछित जानकारी दिनांक 24/06/2020 को ऑनलाईन प्रस्तुत की गई।

**प्रस्ताव का विवरण -** यह पूर्व से संचालित रेत खदान (गौण खनिज) है। यह खदान ग्राम-पानाबरस, तहसील-मानपुर, जिला-राजनांदगांव स्थित पार्ट ऑफ खसरा क्रमांक 28, कुल लीज क्षेत्र 1.7 हेक्टेयर में प्रस्तावित है। उत्खनन सूखा नदी से किया जाना प्रस्तावित है। खदान की आवेदित उत्खनन क्षमता - 34,000 घनमीटर प्रतिवर्ष है।

**बैठकों का विवरण -**

**(अ) समिति की 333वीं बैठक दिनांक 04/07/2020:**

समिति द्वारा प्रकरण की नस्ती एवं प्रस्तुत जानकारी का परीक्षण तथा तत्समय सर्वसम्मति से निम्नानुसार निर्णय लिया गया था:-

1. प्रस्तावित खनन क्षेत्र की लंबाई एवं चौड़ाई तथा नदी के पाट की चौड़ाई की जानकारी प्रस्तुत की जाए।
2. रेत उत्खनन हेतु प्रस्तावित स्थल एवं प्रस्तावित स्थल के अपस्ट्रीम तथा डाउनस्ट्रीम में 100 मीटर की दूरी तक, 25 मीटर गुणा 25 मीटर का ग्रिड बनाकर, वर्तमान में रेत सतह के लेवलस (Levels) लेकर ग्रिड मैप में प्रदर्शित कर प्रस्तुत किये जाये। इसके अतिरिक्त खनन लीज के बाहर / नदी तट (दोनों ओर) से 100 मीटर तक के क्षेत्र में नदी सतह के स्तरों (Levels) का भी सर्वे किया जाये। उक्त लेवलस (Levels) हेतु कम से कम 2 टेम्पररी बेंच मार्क (Concreted TBM structure) निर्धारित किये जायें। टेम्पररी बेंच मार्क (TBM) में आर.एल., को-ऑर्डिनेट्स (Co-ordinates) अंकित किये जाये। ग्रिड मैप में टेम्पररी बेंच मार्क (TBM) को भी दर्शाकर, उन्हें खनिज विभाग से प्रमाणीकरण उपरांत फोटोग्राफ्स सहित जानकारी/दस्तावेज प्रस्तुत किये जायें।
3. नदीतट से खदान की सीमा की दूरी न्यूनतम 7.5 मीटर या नदी के पाट की चौड़ाई का 10 प्रतिशत (जो भी अधिक हो) रखी जानी है। यदि इसके अनुसार खदान के कुछ क्षेत्र में उत्खनन किया जाना संभव न हो तो उसकी गणना कर, नक्शे पर दर्शाकर, इसका उल्लेख माईनिंग प्लान में अनिवार्य रूप से कराया जाये। खदान के खनन क्षेत्र एवं प्रतिबंधित क्षेत्र को मौके पर खनिज विभाग से सीमांकन कराकर, प्रमाण पत्र प्राप्त किया जाए।

4. प्रस्तावित स्थल से निकटतम पुल, बांध, एनीकट एवं जल आपूर्ति स्रोत की दूरी बाबत जानकारी प्रस्तुत की जाए। पुल / एनीकट की दूरी खदान के अपस्ट्रीम में न्यूनतम 500 मीटर तथा डाउनस्ट्रीम में न्यूनतम 250 मीटर रखा जाना आवश्यक है। यदि लीज क्षेत्र उपरोक्तानुसार दूरी के अंदर स्थित हो, तो उपरोक्त आधार पर खनन हेतु प्रतिबंधित क्षेत्र को आवश्यकतानुसार नक्शे पर चिह्नित कर, उसका मौके पर सीमांकन तथा माईनिंग प्लान में इस बाबत उल्लेख किया जाए।
5. रेत उत्खनन हेतु प्रस्तावित स्थल पर वर्तमान में उपलब्ध रेत की मोटाई जानने के लिए, प्रति हेक्टेयर में कम से कम एक गड्ढा (Pit) खोदकर उसकी वास्तविक गहराई का मापन कर, खनिज विभाग से प्रमाणित जानकारी प्रस्तुत की जाए। रेत की वास्तविक गहराई हेतु पंचनामा भी प्रस्तुत किया जाए।
6. पूर्व में आवेदित स्थल पर खनन हेतु राज्य स्तर पर्यावरण समाघात निर्धारण प्राधिकरण (एस.ई.आई.ए.ए.), छत्तीसगढ़ अथवा जिला स्तरीय पर्यावरण समाघात निर्धारण प्राधिकरण (डी.ई.आई.ए.ए.), छत्तीसगढ़ द्वारा पर्यावरणीय स्वीकृति दी गई हो, तो पूर्व में जारी पर्यावरणीय स्वीकृति की प्रति एवं अधिरोपित शर्तों के पालन में की गई कार्यवाही की जानकारी फोटोग्राफ्स सहित प्रस्तुत की जाए। साथ ही वृक्षारोपण की अद्यतन स्थिति की जानकारी फोटोग्राफ्स सहित प्रस्तुत की जाए।
7. विगत वर्षों में किए गए उत्खनन की वास्तविक मात्रा की जानकारी खनिज विभाग से प्रमाणित करा कर प्रस्तुत की जाए।
8. भारत सरकार, पर्यावरण, वन और जलवायु परिवर्तन मंत्रालय, नई दिल्ली के ओ. एम. दिनांक 01/05/2018 के अनुसार सी.ई.आर. (Corporate Environment Responsibility) हेतु विस्तृत प्रस्ताव पूर्ण विवरण के साथ प्रस्तुत किया जाए।
9. खनि निरीक्षक एवं परियोजना प्रस्तावक को खदान में रेत के लेवलस (Levels) लेने वाले सर्वेयर (Surveyor) के साथ आगामी माह की आयोजित बैठक में उपरोक्त समस्त सुसंगत जानकारी / दस्तावेज (अद्यतन फोटोग्राफ्स) सहित प्रस्तुतीकरण दिये जाने हेतु निर्देशित किया जाए।

तदनुसार परियोजना प्रस्तावक को एस.ई.ए.सी., छत्तीसगढ़ के ज्ञापन दिनांक 25/08/2020 द्वारा प्रस्तुतीकरण हेतु सूचित किया गया।

**(ब) समिति की 335वीं बैठक दिनांक 29/08/2020:**

प्रस्तुतीकरण हेतु श्री वैभव गोलछा, प्रोपराईटर उपस्थित हुए। उनके द्वारा उपस्थित होकर पत्र दिनांक 29/08/2020 द्वारा सूचना दी गयी है कि अपरिहार्य कारणों से समिति के समक्ष बैठक में प्रस्तुतीकरण हेतु उपस्थित होना संभव नहीं है। अतः आगामी माह के आयोजित बैठक में समय प्रदान करने हेतु अनुरोध किया गया है।

समिति द्वारा तत्समय सर्वसम्मति से निर्णय लिया गया था कि परियोजना प्रस्तावक को आगामी माह के आयोजित बैठक में पूर्व में चाही गई वांछित जानकारी एवं समस्त सुसंगत जानकारी / दस्तावेज सहित प्रस्तुतीकरण दिये जाने हेतु निर्देशित किया जाए।

तदनुसार परियोजना प्रस्तावक एवं खनि निरीक्षक को एस.ई.ए.सी., छत्तीसगढ़ के ज्ञापन दिनांक 03/10/2020 द्वारा प्रस्तुतीकरण हेतु सूचित किया गया।

**(स) समिति की 339वीं बैठक दिनांक 05/10/2020:**

प्रस्तुतीकरण हेतु कोई भी प्रतिनिधि उपस्थित नहीं हुए। परियोजना प्रस्तावक के पत्र दिनांक 05/10/2020 द्वारा सूचना दी गयी है कि संशोधित क्वारी प्लान अनुमोदन नहीं होने के कारण समिति के समक्ष बैठक में प्रस्तुतीकरण हेतु उपस्थित होना संभव नहीं है। अतः आगामी माह के आयोजित बैठक में समय प्रदान करने हेतु अनुरोध किया गया है।

समिति द्वारा विचार विमर्श उपरांत सर्वसम्मति से निर्णय लिया गया कि परियोजना प्रस्तावक को आगामी माह के आयोजित बैठक में पूर्व में चाही गई वांछित जानकारी एवं समस्त सुसंगत जानकारी / दस्तावेज सहित प्रस्तुतीकरण दिये जाने हेतु निर्देशित किया जाए।

परियोजना प्रस्तावक को तदानुसार सूचित किया जाए।

**2. मेसर्स श्री वैभव गोलछा (नवागांव सेण्ड माईन, ग्राम-नवागांव, तहसील-मानपुर, जिला-राजनांदगांव), बालगोविन्द चौक, जिला-राजनांदगांव (सचिवालय का नस्ती क्रमांक 1318)**

ऑनलाईन आवेदन - प्रपोजल नम्बर - एसआईए/ सीजी/ एमआईएन/ 156121/2020, दिनांक 04/06/2020। परियोजना प्रस्तावक द्वारा प्रस्तुत ऑनलाईन आवेदन में कमियाँ होने से ज्ञापन दिनांक 15/06/2020 द्वारा जानकारी प्रस्तुत करने हेतु निर्देशित किया गया। परियोजना प्रस्तावक द्वारा वांछित जानकारी दिनांक 24/06/2020 को ऑनलाईन प्रस्तुत की गई।

**प्रस्ताव का विवरण** - यह पूर्व से संचालित रेत खदान (गौण खनिज) है। यह खदान ग्राम-नवागांव, तहसील-मानपुर, जिला-राजनांदगांव स्थित पार्ट ऑफ खसरा क्रमांक 49/1, कुल लीज क्षेत्र 2 हेक्टेयर (उपलब्ध क्षेत्र 1.96 हेक्टेयर) में है। उत्खनन सूखा नदी से किया जाता है। खदान की आवेदित उत्खनन क्षमता - 40,000 घनमीटर प्रतिवर्ष है।

**बैठकों का विवरण -**

**(अ) समिति की 333वीं बैठक दिनांक 04/07/2020:**

समिति द्वारा प्रकरण की नस्ती एवं प्रस्तुत जानकारी का परीक्षण तथा तत्समय सर्वसम्मति से निम्नानुसार निर्णय लिया गया था:-

1. एल.ओ.आई./लीज डीड की प्रति प्रस्तुत की जाए।
2. कार्यालय कलेक्टर, खनिज शाखा से प्राप्त चिन्हांकित/सीमांकित प्रमाण पत्र की प्रति प्रस्तुत की जाए।
3. प्रस्तावित खनन क्षेत्र की लंबाई एवं चौड़ाई तथा नदी के पाट की चौड़ाई की जानकारी प्रस्तुत की जाए।
4. रेत उत्खनन हेतु प्रस्तावित स्थल एवं प्रस्तावित स्थल के अपस्ट्रीम तथा डाउनस्ट्रीम में 100 मीटर की दूरी तक, 25 मीटर गुणा 25 मीटर का ग्रिड बनाकर, वर्तमान में रेत सतह के लेवलस (Levels) लेकर ग्रिड मैप में प्रदर्शित कर प्रस्तुत किये जाये। इसके अतिरिक्त खनन लीज के बाहर / नदी तट (दोनों ओर) से 100 मीटर तक के क्षेत्र में नदी सतह के स्तरों (Levels) का भी सर्वे किया जाये। उक्त लेवलस (Levels) हेतु कम से कम 2 टेम्पररी बेंच मार्क

*AW*

(Concreted TBM structure) निर्धारित किये जायें। टेम्पररी बेंच मार्क (TBM) में आर.एल., को-ऑर्डिनेट्स (Co-ordinates) अंकित किये जाये। ग्रिड मैप में टेम्पररी बेंच मार्क (TBM) को भी दर्शाकर, उन्हें खनिज विभाग से प्रमाणीकरण उपरांत फोटोग्राफ्स सहित जानकारी / दस्तावेज प्रस्तुत किये जायें।

5. नदीतट से खदान की सीमा की दूरी न्यूनतम 7.5 मीटर या नदी के पाट की चौड़ाई का 10 प्रतिशत (जो भी अधिक हो) रखी जानी है। यदि इसके अनुसार खदान के कुछ क्षेत्र में उत्खनन किया जाना संभव न हो तो उसकी गणना कर, नक्शे पर दर्शाकर, इसका उल्लेख माईनिंग प्लान में अनिवार्य रूप से कराया जाये। खदान के खनन क्षेत्र एवं प्रतिबंधित क्षेत्र को मौके पर खनिज विभाग से सीमांकन कराकर, प्रमाण पत्र प्राप्त किया जाए।
6. प्रस्तावित स्थल से निकटतम पुल, बांध, एनीकट एवं जल आपूर्ति स्रोत की दूरी बाबत जानकारी प्रस्तुत की जाए। पुल / एनीकट की दूरी खदान के अपस्ट्रीम में न्यूनतम 500 मीटर तथा डाउनस्ट्रीम में न्यूनतम 250 मीटर रखा जाना आवश्यक है। यदि लीज क्षेत्र उपरोक्तानुसार दूरी के अंदर स्थित हो, तो उपरोक्त आधार पर खनन हेतु प्रतिबंधित क्षेत्र को आवश्यकतानुसार नक्शे पर चिह्नित कर, उसका मौके पर सीमांकन तथा माईनिंग प्लान में इस बाबत उल्लेख किया जाए।
7. रेत उत्खनन हेतु प्रस्तावित स्थल पर वर्तमान में उपलब्ध रेत की मोटाई जानने के लिए, प्रति हेक्टेयर में कम से कम एक गड्ढा (Pit) खोदकर उसकी वास्तविक गहराई का मापन कर, खनिज विभाग से प्रमाणित जानकारी प्रस्तुत की जाए। रेत की वास्तविक गहराई हेतु पंचनामा भी प्रस्तुत किया जाए।
8. पूर्व में आवेदित स्थल पर खनन हेतु राज्य स्तर पर्यावरण समाघात निर्धारण प्राधिकरण (एस.ई.आई.ए.ए.), छत्तीसगढ़ अथवा जिला स्तरीय पर्यावरण समाघात निर्धारण प्राधिकरण (डी.ई.आई.ए.ए.), छत्तीसगढ़ द्वारा पर्यावरणीय स्वीकृति दी गई हो, तो पूर्व में जारी पर्यावरणीय स्वीकृति की प्रति एवं अधिरोपित शर्तों के पालन में की गई कार्यवाही की जानकारी फोटोग्राफ्स सहित प्रस्तुत की जाए। साथ ही वृक्षारोपण की अद्यतन स्थिति की जानकारी फोटोग्राफ्स सहित प्रस्तुत की जाए।
9. विगत वर्षों में किए गए उत्खनन की वास्तविक मात्रा की जानकारी खनिज विभाग से प्रमाणित करा कर प्रस्तुत की जाए।
10. भारत सरकार, पर्यावरण, वन और जलवायु परिवर्तन मंत्रालय, नई दिल्ली के ओ. एम. दिनांक 01/05/2018 के अनुसार सी.ई.आर. (Corporate Environment Responsibility) हेतु विस्तृत प्रस्ताव पूर्ण विवरण के साथ प्रस्तुत किया जाए।
11. खनि निरीक्षक एवं परियोजना प्रस्तावक को खदान में रेत के लेवलस (Levels) लेने वाले सर्वेयर (Surveyor) के साथ आगामी माह की आयोजित बैठक में उपरोक्त समस्त सुसंगत जानकारी / दस्तावेज (अद्यतन फोटोग्राफ्स) सहित प्रस्तुतीकरण दिये जाने हेतु निर्देशित किया जाए।

तदनुसार परियोजना प्रस्तावक को एस.ई.ए.सी., छत्तीसगढ़ के ज्ञापन दिनांक 25/08/2020 द्वारा प्रस्तुतीकरण हेतु सूचित किया गया।

**(ब) समिति की 335वीं बैठक दिनांक 29/08/2020:**

प्रस्तुतीकरण हेतु श्री वैभव गोलछा, प्रोपराईटर उपस्थित हुए। उनके द्वारा उपस्थित होकर पत्र दिनांक 29/08/2020 द्वारा सूचना दी गयी है कि अपरिहार्य कारणों से

समिति के समक्ष बैठक में प्रस्तुतीकरण किया जाना संभव नहीं है। अतः आगामी माह के आयोजित बैठक में समय प्रदान करने हेतु अनुरोध किया गया है।

समिति द्वारा तत्समय सर्वसम्मति से निर्णय लिया गया था कि परियोजना प्रस्तावक को आगामी माह के आयोजित बैठक में पूर्व में चाही गई वांछित जानकारी एवं समस्त सुसंगत जानकारी / दस्तावेज सहित प्रस्तुतीकरण दिये जाने हेतु निर्देशित किया जाए।

तदानुसार परियोजना प्रस्तावक एवं खनि निरीक्षक को एस.ई.ए.सी., छत्तीसगढ़ के ज्ञापन दिनांक 03/10/2020 द्वारा प्रस्तुतीकरण हेतु सूचित किया गया।

**(स) समिति की 339वीं बैठक दिनांक 05/10/2020:**

प्रस्तुतीकरण हेतु श्री सुशील कुमार जैन, अधिकृत प्रतिनिधि उपस्थित हुए। समिति द्वारा नस्ती, प्रस्तुत जानकारी का अवलोकन एवं परीक्षण करने पर निम्न स्थिति पाई गई:-

1. **ग्राम पंचायत का अनापत्ति प्रमाण पत्र** – रेत उत्खनन के संबंध में ग्राम पंचायत तोलुम का दिनांक 08/07/2016 का अनापत्ति प्रमाण पत्र प्रस्तुत किया गया है।
2. **चिन्हांकित/सीमांकित** – कार्यालय कलेक्टर, खनिज शाखा से प्राप्त प्रमाण पत्र अनुसार यह खदान चिन्हांकित/सीमांकित कर घोषित है।
3. **उत्खनन योजना** – क्वारी प्लान (क्वारी कम इन्हारोमेंट मैनेजमेंट प्लान) प्रस्तुत किया गया है, जो उप संचालक (ख.प्र.), संचालनालय, भौमिकी तथा खनिकर्म, नवा रायपुर अटल नगर के ज्ञापन क्रमांक 3955/खनि02/रेत/मा.प्ल. अनुमोदन/न.क्र.05/2020 नवा रायपुर, दिनांक 11/09/2020 द्वारा अनुमोदित है।
4. **500 मीटर की परिधि में स्थित खदान** – कार्यालय कलेक्टर (खनि शाखा), जिला-राजनांदगांव के ज्ञापन क्रमांक 2024/ख.लि.6/2018 राजनांदगांव, दिनांक 03/09/2020 के अनुसार आवेदित खदान से 500 मीटर के भीतर अवस्थित अन्य रेत खदानों की संख्या निरंक है।
5. **200 मीटर की परिधि में स्थित सार्वजनिक क्षेत्र/संरचनाए** – कार्यालय कलेक्टर (खनि शाखा), जिला-राजनांदगांव के ज्ञापन क्रमांक 2025/ख.लि.6/2018 राजनांदगांव, दिनांक 03/09/2020 द्वारा जारी प्रमाण पत्र अनुसार उक्त खदान के 200 मीटर की परिधि में कोई भी सार्वजनिक क्षेत्र जैसे अस्पताल, स्कूल, पुल, बांध, एनीकट एवं जल आपूर्ति आदि प्रतिबंधित क्षेत्र निर्मित नहीं है।
6. **एल.ओ.आई. का विवरण** – एल.ओ.आई. श्री वैभव गोलछा के नाम पर है, जो कार्यालय कलेक्टर (खनि शाखा), जिला-राजनांदगांव के ज्ञापन क्रमांक 2985/ख.लि./2019 राजनांदगांव, दिनांक 23/11/2019 द्वारा जारी की गई, जिसकी अवधि 2 वर्ष हेतु वैध है।
7. **डिस्ट्रीक्ट सर्वे रिपोर्ट** – वर्ष 2019 की डिस्ट्रीक्ट सर्वे रिपोर्ट (District Survey Report) की प्रति प्रस्तुत की गई है।
8. **महत्वपूर्ण संरचनाओं की दूरी** – निकटतम आबादी ग्राम-नवागांव 0.6 कि.मी., स्कूल ग्राम-नवागांव 0.6 कि.मी. एवं अस्पताल मानपुर 7 कि.मी. की दूरी पर

स्थित है। राष्ट्रीय राजमार्ग 77 कि.मी. एवं राज्यमार्ग 9 कि.मी. दूर है। स्वीकृत रेत खदान के 1 कि.मी. की दूरी तक पुल/एनीकट स्थित नहीं है।

9. **पारिस्थितिकीय/जैवविविधता संवेदनशील क्षेत्र** – परियोजना प्रस्तावक द्वारा 10 कि.मी. की परिधि में अंतर्राज्तीय सीमा, राष्ट्रीय उद्यान, अभयारण्य, केन्द्रीय प्रदूषण नियंत्रण बोर्ड द्वारा घोषित क्रिटिकली पॉल्युटेड एरिया, पारिस्थितिकीय संवेदनशील क्षेत्र या घोषित जैवविविधता क्षेत्र स्थित नहीं होना प्रतिवेदित किया है।
10. **खनन स्थल पर नदी के पाट की चौड़ाई एवं खदान की नदी तट से दूरी** – आवेदन अनुसार खनन स्थल पर नदी के पाट की चौड़ाई – अधिकतम 215 मीटर, न्यूनतम 180 मीटर तथा खनन स्थल की लंबाई – अधिकतम 175 मीटर, न्यूनतम 156 मीटर एवं चौड़ाई – 132 मीटर से 112 मीटर दर्शाई गई है। खदान की नदी तट से दूरी अधिकतम 30 मीटर, न्यूनतम 24 मीटर दर्शाई गई है। यह दूरी खदान में 400 वर्गमीटर गैर माईनिंग क्षेत्र छोड़े जाने के पश्चात् की है।
11. **खदान स्थल पर रेत की मोटाई** – आवेदन अनुसार स्थल पर रेत की मोटाई – 3 मीटर तथा रेत खनन की प्रस्तावित गहराई – 2 मीटर दर्शाई गई है। अनुमोदित माईनिंग प्लान अनुसार खदान में माईनेबल रेत की मात्रा – 39,200 घनमीटर है। रेत उत्खनन हेतु प्रस्तावित स्थल पर वर्तमान में उपलब्ध रेत सतह की मोटाई जानने के लिए, प्रस्तावित स्थल पर गढ़दे (Pits) खोदकर उसकी वास्तविक गहराई का मापन कर, खनिज विभाग से प्रमाणित जानकारी प्रस्तुत की गई है। इसके अनुसार रेत की उपलब्ध औसत मोटाई 2 मीटर से 3 मीटर है। रेत की वास्तविक गहराई हेतु पंचनामा भी प्रस्तुत किया गया है।
12. **पूर्व में जारी पर्यावरणीय स्वीकृति संबंधी विवरण:-**
  - i. पूर्व में सरपंच, ग्राम पंचायत तोलुम (ग्राम-नवागांव) के नाम से रेत खदान खसरा क्रमांक 49/1, क्षेत्रफल 2 हेक्टेयर, क्षमता-20,000 घनमीटर प्रतिवर्ष हेतु जिला स्तरीय पर्यावरण समाघात निर्धारण प्राधिकरण, जिला-राजनांदगांव द्वारा पर्यावरणीय स्वीकृति दिनांक 04/06/2018 को जारी की गई। यह स्वीकृति दिनांक 30/06/2020 तक की अवधि हेतु जारी की गई।
  - ii. एस.ई.आई.ए.ए., छत्तीसगढ़ के ज्ञापन दिनांक 12/12/2019 द्वारा सरपंच, ग्राम पंचायत तोलुम को जारी पर्यावरणीय स्वीकृति को श्री वैभव गोलछा के नाम पर हस्तांतरण किया गया है।
  - iii. पूर्व में जारी पर्यावरणीय स्वीकृति के शर्तों के पालन में की गई कार्यवाही की जानकारी प्रस्तुत की गई है। गाद अध्ययन रिपोर्ट प्रस्तुत नहीं की गई।
  - iv. कार्यालय कलेक्टर (खनिज शाखा), जिला-राजनांदगांव के ज्ञापन क्रमांक 614/ख.लि.06/2020 राजनांदगांव, दिनांक 13/03/2020 के अनुसार दिनांक 04/06/2018 से 03/06/2019 में 8,508 घनमीटर एवं दिनांक 04/06/2019 से 07/03/2020 में 10,600 घनमीटर उत्खनन किया गया है।
  - v. निर्धारित शर्तानुसार वृक्षारोपण नहीं किया गया है।

13. **खदान क्षेत्र में रेत सतह के लेवलस** – रेत उत्खनन हेतु प्रस्तावित स्थल एवं प्रस्तावित स्थल के चारों तरफ में 100 मीटर की दूरी तक, 25 मीटर गुणा 25 मीटर के ग्रिड बिन्दुओं पर दिनांक 18/03/2020 को रेत सतह के वर्तमान लेवलस (Levels) लेकर, उन्हें खनिज विभाग से प्रमाणीकरण उपरांत फोटोग्राफ्स सहित जानकारी/दस्तावेज प्रस्तुत किये गये हैं।
14. **कॉर्पोरेट पर्यावरणीय दायित्व (C.E.R.)** – परियोजना प्रस्तावक द्वारा समिति के समक्ष विस्तार से चर्चा उपरांत निम्नानुसार विस्तृत प्रस्ताव प्रस्तुत किया गया है:-

Capital Investment (in Lakh Rupees)	Percentage of Capital Investment to be Spent	Amount for CER Activities (in Lakh Rupees)	Amount Proposed & Details for CER Activities (in Lakh Rupees)	
			Particulars	CER Fund Allocation (in Lakh Rupees)
40	2%	0.80	Following activities at Nearby Government Primary School Village- Kalartola Nawagaon	
			Rain Water Harvesting System	0.60
			Plantation with fencing	0.20
			<b>Total</b>	<b>0.80</b>

15. **गैर माईनिंग क्षेत्र** – नये दिशा निर्देशों के अनुसार नदी तट से न्यूनतम 7.5 मीटर अथवा नदी के पाट की चौड़ाई का 10 प्रतिशत दूरी तक के क्षेत्र में खनन नहीं किया जा सकता। माईनिंग प्लान के अनुसार नदी तट के किनारे से 400 वर्गमीटर गैर माईनिंग क्षेत्र छोड़कर उत्खनन किया जाना प्रस्तावित है। अतः खदान का क्षेत्रफल 2 हेक्टेयर में से 1.96 हेक्टेयर क्षेत्र में उत्खनन किया जाएगा।
16. रेत उत्खनन मैनुअल विधि से एवं भराई का कार्य लोडर द्वारा कराया जाना प्रस्तावित है।
17. परियोजना प्रस्तावक द्वारा 2 मीटर की गहराई तक उत्खनन की अनुमति मांगी है। अनुमोदित उत्खनन योजना में उत्खनन किए जाने वाले क्षेत्र की वार्षिक रेत पुनःभरण संबंधी अध्ययन कार्य एवं तत्संबंधी आंकड़ों का समावेश नहीं किया गया है। सूखा नदी छोटी नदी है तथा इसमें वर्षाकाल में सामान्यतः 1 मीटर गहराई से अधिक रेत का पुनःभराव होने की संभावना है।

**समिति द्वारा विचार विमर्श उपरांत सर्वसम्मति से निम्नानुसार निर्णय लिया गया:-**

1. आवेदित खदान (ग्राम-नवागांव) का रकबा 2 हेक्टेयर है। खदान की सीमा से 500 मीटर की परिधि में स्वीकृत/संचालित खदानों का कुल क्षेत्रफल 5 हेक्टेयर या उससे कम होने के कारण यह खदान बी-2 श्रेणी की मानी गयी।
2. **वृक्षारोपण कार्य** – प्राथमिकता के आधार पर नदी तट पर कुल 600 नग पौधे – 300 नग अर्जुन के पौधे तथा शेष 300 नग (जामुन, करंज, बांस, आम आदि)



पौधे लगाए जायेंगे। इसके अतिरिक्त पहुंच मार्ग पर 500 नग पौधे लगाए जायेंगे।

3. परियोजना प्रस्तावक रेत खदान क्षेत्र में आगामी 1.5 वर्ष में विस्तृत गाद अध्ययन (Siltation Study) करायेगा, ताकि रेत के पुनःभरण (Replenishment) बाबत सही आंकड़े, रेत उत्खनन का नदी, नदीतल, स्थानीय वनस्पति, जीव एवं सूक्ष्म जीवों पर प्रभाव तथा नदी के पानी की गुणवत्ता पर रेत उत्खनन के प्रभाव की सही जानकारी प्राप्त हो सके।
4. लीज क्षेत्र की सतह का बेसलाईन डाटा –
  - i. पोस्ट-मानसून में (रेत उत्खनन प्रारंभ करने के पूर्व माह अक्टूबर) इन्ही ग्रिड बिन्दुओं में माईनिंग लीज क्षेत्र तथा लीज क्षेत्र के अपस्ट्रीम एवं डाउनस्ट्रीम में 100 मीटर तक तथा खनन लीज के बाहर / नदी तट (दोनों ओर) से 100 मीटर तक के क्षेत्र में नदी सतह के स्तरों (Levels) का सर्वे पूर्व निर्धारित ग्रिड बिन्दुओं पर किया जायेगा।
  - ii. इसी प्रकार रेत खनन उपरांत मानसून के पूर्व (मई माह के अंतिम सप्ताह/जून) इन्ही ग्रिड बिन्दुओं पर रेत सतह के लेवलस (Levels) का मापन किया जाएगा।
  - iii. रेत सतह के पूर्व निर्धारित ग्रिड बिन्दुओं पर रेत सतह के लेवलस (Levels) के मापन का कार्य आगामी 3 वर्ष तक निरंतर किया जाएगा। पोस्ट-मानसून के आंकड़ें दिसम्बर 2020, 2021, 2022 एवं प्री-मानसून के आंकड़ें अगस्त 2021, 2022, 2023 तक अनिवार्य रूप से एस.ई.आई.ए.ए., छत्तीसगढ़ को प्रस्तुत किए जायेंगे।
5. समिति द्वारा विचार विमर्श उपरांत सर्वसम्मति से श्री वैभव गोलछा, नवागांव सेण्ड माईन, पार्ट ऑफ खसरा क्रमांक 49/1, ग्राम-नवागांव, तहसील-मानपुर, जिला-राजनांदगांव, कुल लीज क्षेत्रफल 2 हेक्टेयर (उपलब्ध क्षेत्र 1.96 हेक्टेयर) क्षेत्र में, रेत उत्खनन अधिकतम 1 मीटर की गहराई तक सीमित रखते हुए, कुल 19,600 घनमीटर प्रतिवर्ष रेत उत्खनन हेतु परिशिष्ट-01 में वर्णित शर्तों के अधीन पर्यावरणीय स्वीकृति, जारी दिनांक से 02 वर्ष तक की अवधि हेतु दिये जाने की अनुशांसा की गई। रेत की खुदाई श्रमिकों द्वारा (Manually) की जाएगी। रिवर बेड (River Bed) में भारी वाहनों का प्रवेश प्रतिबंधित रहेगा। लीज क्षेत्र में स्थित रेत खुदाई गड्ढे (Excavation pits) से लोडिंग प्वाइंट तक रेत का परिवहन ट्रैक्टर ट्रॉली द्वारा किया जाएगा।
6. गैर माईनिंग क्षेत्र एवं अवशेष माईनिंग क्षेत्र का मौके पर खनिज विभाग से स्पष्ट सीमांकन कराने के उपरांत ही खनिज विभाग द्वारा उत्खनन की अनुमति दी जाएगी।

राज्य स्तर पर्यावरण समाघात निर्धारण प्राधिकरण (एस.ई.आई.ए.ए.), छत्तीसगढ़ को तदानुसार सूचित किया जाए।

3. मेसर्स श्री विजय सिंह (सरकण्डा सेण्ड माईन, ग्राम-सरकण्डा, तहसील व जिला-बिलासपुर), रेलवे महाराष्ट्र मण्डल गली, टिकरापारा, तहसील व जिला-बिलासपुर (सचिवालय का नस्ती क्रमांक 1342)

ऑनलाईन आवेदन - प्रपोजल नम्बर - एसआईए /सीजी /एमआईएन/ 161917 /2020, दिनांक 04 /07 /2020।

**प्रस्ताव का विवरण** – यह पूर्व से संचालित रेत खदान (गौण खनिज) है। यह खदान ग्राम-सरकण्डा, तहसील व जिला-बिलासपुर स्थित खसरा क्रमांक 1137/1, कुल लीज क्षेत्रफल 4.86 हेक्टेयर है। उत्खनन अरपा नदी से किया जाता है। खदान की आवेदित उत्खनन क्षमता-36,936 घनमीटर प्रतिवर्ष है।

**बैठकों का विवरण** –

**(अ) समिति की 338वीं बैठक दिनांक 02/09/2020:**

समिति द्वारा प्रकरण की नस्ती एवं प्रस्तुत जानकारी का परीक्षण तथा तत्समय सर्वसम्मति से निम्नानुसार निर्णय लिया गया था:-

1. प्रस्तावित खनन क्षेत्र की लंबाई एवं चौड़ाई तथा नदी के पाट की चौड़ाई की जानकारी प्रस्तुत की जाए।
2. रेत उत्खनन हेतु प्रस्तावित स्थल एवं प्रस्तावित स्थल के अपस्ट्रीम तथा डाउनस्ट्रीम में 100 मीटर की दूरी तक, 25 मीटर गुणा 25 मीटर का ग्रिड बनाकर, वर्तमान में रेत सतह के लेवलस (Levels) लेकर ग्रिड मैप में प्रदर्शित कर प्रस्तुत किये जाये। इसके अतिरिक्त खनन लीज के बाहर / नदी तट (दोनों ओर) से 100 मीटर तक के क्षेत्र में नदी सतह के स्तरों (Levels) का भी सर्वे किया जाये। उक्त लेवलस (Levels) हेतु कम से कम 2 टेम्पररी बेंच मार्क (Concreted TBM structure) निर्धारित किये जायें। टेम्पररी बेंच मार्क (TBM) में आर.एल., को-ऑर्डिनेट्स (Co-ordinates) अंकित किये जाये। ग्रिड मैप में टेम्पररी बेंच मार्क (TBM) को भी दर्शाकर, उन्हें खनिज विभाग से प्रमाणीकरण उपरांत फोटोग्राफ्स सहित जानकारी/दस्तावेज प्रस्तुत किये जायें।
3. नदीतट से खदान की सीमा की दूरी न्यूनतम 7.5 मीटर या नदी के पाट की चौड़ाई का 10 प्रतिशत (जो भी अधिक हो) रखी जानी है। यदि इसके अनुसार खदान के कुछ क्षेत्र में उत्खनन किया जाना संभव न हो तो उसकी गणना कर, नक्शे पर दर्शाकर, इसका उल्लेख माईनिंग प्लान में अनिवार्य रूप से कराया जाये। खदान के खनन क्षेत्र एवं प्रतिबंधित क्षेत्र को मौके पर खनिज विभाग से सीमांकन कराकर, प्रमाण पत्र प्राप्त किया जाए।
4. प्रस्तावित स्थल से निकटतम पुल, बांध, एनीकट एवं जल आपूर्ति स्रोत की दूरी बाबत जानकारी प्रस्तुत की जाए। पुल / एनीकट की दूरी खदान के अपस्ट्रीम में न्यूनतम 500 मीटर तथा डाउनस्ट्रीम में न्यूनतम 250 मीटर रखा जाना आवश्यक है। यदि लीज क्षेत्र उपरोक्तानुसार दूरी के अंदर स्थित हो, तो उपरोक्त आधार पर खनन हेतु प्रतिबंधित क्षेत्र को आवश्यकतानुसार नक्शे पर चिन्हित कर, उसका मौके पर सीमांकन तथा माईनिंग प्लान में इस बाबत उल्लेख किया जाए।
5. रेत उत्खनन हेतु प्रस्तावित स्थल पर वर्तमान में उपलब्ध रेत की मोटाई जानने के लिए, प्रति हेक्टेयर में कम से कम एक गड्ढा (Pit) खोदकर उसकी वास्तविक गहराई का मापन कर, खनिज विभाग से प्रमाणित जानकारी प्रस्तुत की जाए। रेत की वास्तविक गहराई हेतु पंचनामा भी प्रस्तुत किया जाये।
6. यदि पूर्व में आवेदित स्थल पर खनन हेतु राज्य स्तर पर्यावरण समाघात निर्धारण प्राधिकरण (एस.ई.आई.ए.ए.), छत्तीसगढ़ अथवा जिला स्तरीय पर्यावरण समाघात निर्धारण प्राधिकरण (डी.ई.आई.ए.ए.), छत्तीसगढ़ द्वारा पर्यावरणीय स्वीकृति दी गई हो, तो पूर्व में जारी पर्यावरणीय स्वीकृति की प्रति एवं अधिरोपित शर्तों के पालन

- में की गई कार्यवाही की जानकारी फोटोग्राफ्स सहित प्रस्तुत की जाए। साथ ही वृक्षारोपण की अद्यतन स्थिति की जानकारी फोटोग्राफ्स सहित प्रस्तुत की जाए।
7. यदि खदान पूर्व से संचालित है, तो विगत वर्षों में किए गए उत्खनन की वास्तविक मात्रा की जानकारी खनिज विभाग से प्रमाणित करा कर प्रस्तुत की जाए।
  8. भारत सरकार, पर्यावरण, वन और जलवायु परिवर्तन मंत्रालय, नई दिल्ली के ओ. एम. दिनांक 01/05/2018 के अनुसार सी.ई.आर. (Corporate Environment Responsibility) हेतु विस्तृत प्रस्ताव पूर्ण विवरण के साथ प्रस्तुत किया जाए।
  9. खनि निरीक्षक एवं परियोजना प्रस्तावक को खदान में रेत के लेवलस (Levels) लेने वाले सर्वेयर (Surveyor) के साथ आगामी माह की आयोजित बैठक में उपरोक्त समस्त सुसंगत जानकारी / दस्तावेज (अद्यतन फोटोग्राफ्स) सहित प्रस्तुतीकरण दिये जाने हेतु निर्देशित किया जाए।

तदानुसार परियोजना प्रस्तावक एवं खनि निरीक्षक को एस.ई.ए.सी., छत्तीसगढ़ के ज्ञापन दिनांक 03/10/2020 द्वारा प्रस्तुतीकरण हेतु सूचित किया गया।

**(ब) समिति की 339वीं बैठक दिनांक 05/10/2020:**

प्रस्तुतीकरण हेतु श्री हरेन्द्र सिंह, अधिकृत प्रतिनिधि एवं श्री राहुल गुलाटी, खनि निरीक्षक उपस्थित हुए। समिति द्वारा नस्ती, प्रस्तुत जानकारी का अवलोकन एवं परीक्षण करने पर निम्न स्थिति पाई गई:-

1. **नगर पालिक निगम का अनापत्ति प्रमाण पत्र** – रेत उत्खनन के संबंध में नगर पालिक निगम बिलासपुर का दिनांक 29/11/2016 का अनापत्ति प्रमाण पत्र प्रस्तुत किया गया है।
2. **चिन्हांकित/सीमांकित** – कार्यालय कलेक्टर, खनिज शाखा से प्राप्त प्रमाण पत्र अनुसार यह खदान चिन्हांकित/सीमांकित कर घोषित है।
3. **उत्खनन योजना** – माईनिंग प्लान प्रस्तुत किया गया है, जो उप संचालक (ख.प्रशा.), जिला-बिलासपुर के ज्ञापन क्रमांक 422/खनि/रेत/उत्खनन प्लान/2020 बिलासपुर, दिनांक 26/06/2020 द्वारा अनुमोदित है।
4. **500 मीटर की परिधि में स्थित खदान** – कार्यालय कलेक्टर (खनिज शाखा), जिला- बिलासपुर के ज्ञापन क्रमांक 1845/खनि/रेत/2020 बिलासपुर, दिनांक 05/02/2020 के अनुसार आवेदित खदान से 500 मीटर के भीतर अवस्थित अन्य रेत खदानों की संख्या निरंक है।
5. **200 मीटर की परिधि में स्थित सार्वजनिक क्षेत्र/संरचनाएँ** – कार्यालय कलेक्टर (खनिज शाखा), जिला- बिलासपुर के ज्ञापन क्रमांक 1845/खनि/रेत/2020 बिलासपुर, दिनांक 05/02/2020 द्वारा जारी प्रमाण पत्र अनुसार उक्त खदान के 200 मीटर की परिधि में कोई भी सार्वजनिक क्षेत्र जैसे अस्पताल, स्कूल, पुल, बांध, एनीकट, राष्ट्रीय राजमार्ग, राज्यमार्ग एवं जल आपूर्ति आदि प्रतिबंधित क्षेत्र निर्मित नहीं है।
6. **लीज डीड का विवरण** – लीज श्री विजय सिंह के नाम पर है, जो कार्यालय जिला पंजीयक, जिला-बिलासपुर के ज्ञापन क्रमांक 1311/जि.पं./2019 बिलासपुर, दिनांक 16/10/2019 द्वारा जारी की गई, जिसकी अवधि 2 वर्ष हेतु वैध है।

7. **डिस्ट्रीक्ट सर्वे रिपोर्ट** – वर्ष 2019 की डिस्ट्रीक्ट सर्वे रिपोर्ट (District Survey Report) की प्रति प्रस्तुत की गई है।
8. **महत्वपूर्ण संरचनाओं की दूरी** – निकटतम आबादी ग्राम-सरकण्डा 0.1 कि.मी, स्कूल ग्राम-सरकण्डा 1.4 कि.मी. एवं अस्पताल ग्राम-बिलासपुर 1.6 कि.मी. की दूरी पर स्थित है। राष्ट्रीय राजमार्ग 0.22 कि.मी. एवं राज्यमार्ग 1 कि.मी. दूर है। पुल खदान से 740 मीटर की दूरी पर डाउनस्ट्रीम में स्थित है। तालाब 650 मीटर की दूरी पर है।
9. **पारिस्थितिकीय/जैवविविधता संवेदनशील क्षेत्र** – परियोजना प्रस्तावक द्वारा 10 कि.मी. की परिधि में अंतर्राज्जीय सीमा, राष्ट्रीय उद्यान, अभयारण्य, केन्द्रीय प्रदूषण नियंत्रण बोर्ड द्वारा घोषित क्रिटिकली पॉल्यूटेड एरिया, पारिस्थितिकीय संवेदनशील क्षेत्र या घोषित जैवविविधता क्षेत्र स्थित नहीं होना प्रतिवेदित किया है।
10. **खनन स्थल पर नदी के पाट की चौड़ाई एवं खदान की नदी तट से दूरी** – आवेदन अनुसार खनन स्थल पर नदी के पाट की चौड़ाई – अधिकतम 400 मीटर, न्यूनतम 340 मीटर तथा खनन स्थल की लंबाई – अधिकतम 433 मीटर, न्यूनतम 413 मीटर दर्शाई गई है। खनन स्थल की चौड़ाई – अधिकतम 120 मीटर, न्यूनतम 113 मीटर दर्शाई गई है। खदान से नदी तट की पूर्वी किनारे से अधिकतम दूरी 110 मीटर, न्यूनतम दूरी 92 मीटर है।
11. **खदान स्थल पर रेत की मोटाई**– आवेदन अनुसार स्थल पर रेत की मोटाई – 2.81 मीटर तथा रेत खनन की प्रस्तावित गहराई–0.8 मीटर दर्शाई गई है। अनुमोदित माईनिंग प्लान अनुसार खदान में माईनेबल रेत की मात्रा – 36,936 घनमीटर है। रेत उत्खनन हेतु प्रस्तावित स्थल पर वर्तमान में उपलब्ध रेत सतह की मोटाई जानने के लिए, प्रस्तावित स्थल पर 5 गड्ढे (Pits) खोदकर उसकी वास्तविक गहराई का मापन कर, खनिज विभाग से प्रमाणित जानकारी प्रस्तुत की गई है। इसके अनुसार रेत की उपलब्ध औसत मोटाई 2.86 मीटर है। रेत की वास्तविक गहराई हेतु पंचनामा भी प्रस्तुत किया गया है।
12. **पूर्व में जारी पर्यावरणीय स्वीकृति संबंधी विवरण:–**
- पूर्व में आयुक्त, नगर पालिक निगम, बिलासपुर के नाम से रेत खदान खसरा क्रमांक 1137/1, क्षेत्रफल 4.86 हेक्टेयर, क्षमता–48,600 घनमीटर प्रतिवर्ष हेतु जिला स्तरीय पर्यावरण समाघात निर्धारण प्राधिकरण, जिला–बिलासपुर द्वारा पर्यावरणीय स्वीकृति दिनांक 23/01/2017 के द्वारा जारी दिनांक से 3 वर्ष तक की अवधि हेतु जारी की गयी थी।
  - एस.ई.आई.ए.ए., छत्तीसगढ़ के ज्ञापन दिनांक 14/10/2019 द्वारा आयुक्त, नगर पालिक निगम, बिलासपुर को जारी पर्यावरणीय स्वीकृति को श्री विजय सिंह के नाम पर हस्तांतरण किया गया है।
  - पूर्व में जारी पर्यावरणीय स्वीकृति के शर्तों के पालन में की गई कार्यवाही की जानकारी प्रस्तुत की गई है। गाद अध्ययन रिपोर्ट प्रस्तुत नहीं की गई।
  - कार्यालय कलेक्टर (खनिज शाखा), जिला–बिलासपुर के ज्ञापन क्रमांक 273/ख.लि./न.क्र./रेत/2020 बिलासपुर, दिनांक 09/06/2020 के अनुसार वर्ष 2016–17 में 12,000 घनमीटर, वर्ष 2017–18 में 33,000

घनमीटर, वर्ष 2018-19 में 9,000 घनमीटर एवं वर्ष 2019-20 में 11,400 घनमीटर उत्खनन किया गया है।

v. निर्धारित शर्तानुसार वृक्षारोपण नहीं किया गया है। वर्तमान में 500 नग वृक्षारोपण किया गया है।

13. **खदान क्षेत्र में रेत सतह के लेवलस** – रेत उत्खनन हेतु प्रस्तावित स्थल एवं प्रस्तावित स्थल के चारों तरफ में 100 मीटर की दूरी तक, 25 मीटर गुणा 25 मीटर के ग्रिड बिन्दुओं पर दिनांक 03/01/2020 को रेत सतह के वर्तमान लेवलस (Levels) लेकर, उन्हें खनिज विभाग से प्रमाणीकरण उपरांत फोटोग्राफ्स सहित जानकारी / दस्तावेज प्रस्तुत किये गये हैं।
14. **कॉर्पोरेट पर्यावरणीय दायित्व (C.E.R.)** – परियोजना प्रस्तावक द्वारा समिति के समक्ष विस्तार से चर्चा उपरांत निम्नानुसार प्रस्ताव प्रस्तुत किया गया है:-

Capital Investment (in Lakh Rupees)	Percentage of Capital Investment to be Spent	Amount for CER Activities (in Lakh Rupees)	Amount Proposed & Details for CER Activities (in Lakh Rupees)	
			Particulars	CER Fund Allocation (in Lakh Rupees)
549.3	2%	10.99	Following activities at Nearby Government Primary Schoo-I & Schoo-II, <b>Government Engineering college, Bilaspur</b>	
			<b>Schoo-I, Government Primary School Village-Lodhipara-Sarkanda</b>	
			Rain Water Harvesting System	0.65
			Potable Drinking water Facility	0.25
			Running water facility for Toilets	0.15
			Plantation	0.10
			Distribution of books to students relating to conservation and protection of environment	0.10
			<b>Total</b>	<b>1.25</b>
			<b>Schoo-II, Government Primary School Village-Sarkanda</b>	
			Rain Water Harvesting System	0.52
			Potable Drinking water Facility	0.25
			Running water facility for Toilets	0.10
			Plantation	0.05

			Distribution of books to students relating to conservation and protection of environment	0.10
			<b>Total</b>	<b>1.02</b>
			Rain Water Harvesting System in Main Building of Government Engineering College, Bilaspur	8.73
			<b>Grand Total</b>	<b>11.00</b>

15. रेत उत्खनन मैनुअल विधि से एवं भराई का कार्य लोडर द्वारा कराया जाना प्रस्तावित है।
16. परियोजना प्रस्तावक द्वारा 0.8 मीटर की गहराई तक उत्खनन की अनुमति मांगी है। अनुमोदित उत्खनन योजना में उत्खनन किए जाने वाले क्षेत्र की वार्षिक रेत पुनःभरण संबंधी अध्ययन कार्य एवं तत्संबंधी आंकड़ों का समावेश नहीं किया गया है। अरपा नदी छोटी नदी है तथा इसमें वर्षाकाल में सामान्यतः 1 मीटर गहराई से अधिक रेत का पुनःभराव होने की संभावना है।

**समिति द्वारा विचार विमर्श उपरांत सर्वसम्मति से निम्नानुसार निर्णय लिया गया:-**

1. आवेदित खदान (ग्राम-सरकण्डा) का रकबा 4.86 हेक्टेयर है। खदान की सीमा से 500 मीटर की परिधि में स्वीकृत/संचालित खदानों का कुल क्षेत्रफल 5 हेक्टेयर या उससे कम होने के कारण यह खदान बी-2 श्रेणी की मानी गयी।
2. **वृक्षारोपण कार्य** – प्राथमिकता के आधार पर नदी तट पर कुल 3,000 नग पौधे – 1,500 नग अर्जुन के पौधे तथा शेष 1,500 नग (जामुन, करंज, बांस, आम आदि) पौधे लगाए जायेंगे। इसके अतिरिक्त पहुंच मार्ग पर 500 नग पौधे लगाए जायेंगे।
3. परियोजना प्रस्तावक रेत खदान क्षेत्र में आगामी 1.5 वर्ष में विस्तृत गाद अध्ययन (Siltation Study) करायेगा, ताकि रेत के पुनःभरण (Replenishment) बाबत सही आंकड़े, रेत उत्खनन का नदी, नदीतल, स्थानीय वनस्पति, जीव एवं सूक्ष्म जीवों पर प्रभाव तथा नदी के पानी की गुणवत्ता पर रेत उत्खनन के प्रभाव की सही जानकारी प्राप्त हो सके।
4. **लीज क्षेत्र की सतह का बेसलाईन डाटा –**
  - i. पोस्ट-मानसून में (रेत उत्खनन प्रारंभ करने के पूर्व माह अक्टूबर) इन्ही गिड बिन्दुओं में माईनिंग लीज क्षेत्र तथा लीज क्षेत्र के अपस्ट्रीम एवं डाउनस्ट्रीम में 100 मीटर तक तथा खनन लीज के बाहर / नदी तट (दोनों ओर) से 100 मीटर तक के क्षेत्र में नदी सतह के स्तरों (Levels) का सर्वे पूर्व निर्धारित गिड बिन्दुओं पर किया जायेगा।
  - ii. इसी प्रकार रेत खनन उपरांत मानसून के पूर्व (मई माह के अंतिम सप्ताह/जून) इन्ही गिड बिन्दुओं पर रेत सतह के लेवलस (Levels) का मापन किया जाएगा।

- iii. रेत सतह के पूर्व निर्धारित गिड बिन्दुओं पर रेत सतह के लेवलस (Levels) के मापन का कार्य आगामी 3 वर्ष तक निरंतर किया जाएगा। पोस्ट-मानसून के आंकड़ें दिसम्बर 2020, 2021, 2022 एवं प्री-मानसून के आंकड़ें अगस्त 2021, 2022, 2023 तक अनिवार्य रूप से एस.ई.आई.ए.ए., छत्तीसगढ़ को प्रस्तुत किए जायेंगे।
5. समिति द्वारा विचार विमर्श उपरांत सर्वसम्मति से श्री विजय सिंह, सरकण्डा सेण्ड माईन, खसरा क्रमांक 1137/1, ग्राम-सरकण्डा, तहसील व जिला-बिलासपुर, कुल लीज क्षेत्रफल 4.86 हेक्टेयर क्षेत्र में, रेत उत्खनन अधिकतम 0.8 मीटर की गहराई तक सीमित रखते हुए, कुल 36,900 घनमीटर प्रतिवर्ष रेत उत्खनन हेतु परिशिष्ट-02 में वर्णित शर्तों के अधीन पर्यावरणीय स्वीकृति, जारी दिनांक से 02 वर्ष तक की अवधि हेतु दिये जाने की अनुशंसा की गई। रेत की खुदाई श्रमिकों द्वारा (Manually) की जाएगी। रिवर बेड (River Bed) में भारी वाहनों का प्रवेश प्रतिबंधित रहेगा। लीज क्षेत्र में स्थित रेत खुदाई गड्ढे (Excavation pits) से लोडिंग प्वाइंट तक रेत का परिवहन ट्रैक्टर ट्रॉली द्वारा किया जाएगा।

राज्य स्तर पर्यावरण समाघात निर्धारण प्राधिकरण (एस.ई.आई.ए.ए.), छत्तीसगढ़ को तदानुसार सूचित किया जाए।

4. मेसर्स श्री प्रकाश चंद्रा (बिरहामाठा सेण्ड माईन, ग्राम-बिरहामाठा, तहसील-डभरा, जिला-जांजगीर-चांपा), शिव शंकर वार्ड, जैजैपुर, जिला-जांजगीर-चांपा (सचिवालय का नस्ती क्रमांक 1341)

ऑनलाईन आवेदन - प्रपोजल नम्बर - एसआईए / सीजी / एमआईएन / 161905/2020, दिनांक 04/07/2020।

प्रस्ताव का विवरण - यह प्रस्तावित रेत खदान (गौण खनिज) है। यह खदान ग्राम-बिरहामाठा, तहसील-डभरा, जिला-जांजगीर-चांपा स्थित खसरा क्रमांक 01, कुल लीज क्षेत्रफल 4 हेक्टेयर प्रस्तावित है। उत्खनन माण्ड नदी से किया जाना प्रस्तावित है। खदान की आवेदित उत्खनन क्षमता-95,000 घनमीटर प्रतिवर्ष है।

बैठकों का विवरण -

(अ) समिति की 338वीं बैठक दिनांक 02/09/2020:

समिति द्वारा प्रकरण की नस्ती एवं प्रस्तुत जानकारी का परीक्षण तथा तत्समय सर्वसम्मति से निम्नानुसार निर्णय लिया गया था:-

1. प्रस्तावित खनन क्षेत्र की लंबाई एवं चौड़ाई तथा नदी के पाट की चौड़ाई की जानकारी प्रस्तुत की जाए।
2. रेत उत्खनन हेतु प्रस्तावित स्थल एवं प्रस्तावित स्थल के अपस्ट्रीम तथा डाउनस्ट्रीम में 100 मीटर की दूरी तक, 25 मीटर गुणा 25 मीटर का गिड बनाकर, वर्तमान में रेत सतह के लेवलस (Levels) लेकर गिड मैप में प्रदर्शित कर प्रस्तुत किये जाये। इसके अतिरिक्त खनन लीज के बाहर / नदी तट (दोनों ओर) से 100 मीटर तक के क्षेत्र में नदी सतह के स्तरों (Levels) का भी सर्वे किया जाये। उक्त लेवलस (Levels) हेतु कम से कम 2 टेम्पररी बेंच मार्क (Concreted TBM structure) निर्धारित किये जायें। टेम्पररी बेंच मार्क (TBM) में आर.एल., को-ऑर्डिनेट्स (Co-ordinates) अंकित किये जाये। गिड मैप में

टेम्पररी बेंच मार्क (TBM) को भी दर्शाकर, उन्हें खनिज विभाग से प्रमाणीकरण उपरांत फोटोग्राफ्स सहित जानकारी / दस्तावेज प्रस्तुत किये जायें।

3. नदीतट से खदान की सीमा की दूरी न्यूनतम 7.5 मीटर या नदी के पाट की चौड़ाई का 10 प्रतिशत (जो भी अधिक हो) रखी जानी है। यदि इसके अनुसार खदान के कुछ क्षेत्र में उत्खनन किया जाना संभव न हो तो उसकी गणना कर, नक्शे पर दर्शाकर, इसका उल्लेख माईनिंग प्लान में अनिवार्य रूप से कराया जाये। खदान के खनन क्षेत्र एवं प्रतिबंधित क्षेत्र को मौके पर खनिज विभाग से सीमांकन कराकर, प्रमाण पत्र प्राप्त किया जाए।
4. प्रस्तावित स्थल से निकटतम पुल, बांध, एनीकट एवं जल आपूर्ति स्रोत की दूरी बाबत जानकारी प्रस्तुत की जाए। पुल / एनीकट की दूरी खदान के अपस्ट्रीम में न्यूनतम 500 मीटर तथा डाउनस्ट्रीम में न्यूनतम 250 मीटर रखा जाना आवश्यक है। यदि लीज क्षेत्र उपरोक्तानुसार दूरी के अंदर स्थित हो, तो उपरोक्त आधार पर खनन हेतु प्रतिबंधित क्षेत्र को आवश्यकतानुसार नक्शे पर चिन्हित कर, उसका मौके पर सीमांकन तथा माईनिंग प्लान में इस बाबत उल्लेख किया जाए।
5. रेत उत्खनन हेतु प्रस्तावित स्थल पर वर्तमान में उपलब्ध रेत की मोटाई जानने के लिए, प्रति हेक्टेयर में कम से कम एक गद्दा (Pit) खोदकर उसकी वास्तविक गहराई का मापन कर, खनिज विभाग से प्रमाणित जानकारी प्रस्तुत की जाए। रेत की वास्तविक गहराई हेतु पंचनामा भी प्रस्तुत किया जाये।
6. यदि पूर्व में आवेदित स्थल पर खनन हेतु राज्य स्तर पर्यावरण समाघात निर्धारण प्राधिकरण (एस.ई.आई.ए.ए.), छत्तीसगढ़ अथवा जिला स्तरीय पर्यावरण समाघात निर्धारण प्राधिकरण (डी.ई.आई.ए.ए.), छत्तीसगढ़ द्वारा पर्यावरणीय स्वीकृति दी गई हो, तो पूर्व में जारी पर्यावरणीय स्वीकृति की प्रति एवं अधिरोपित शर्तों के पालन में की गई कार्यवाही की जानकारी फोटोग्राफ्स सहित प्रस्तुत की जाए। साथ ही वृक्षारोपण की अद्यतन स्थिति की जानकारी फोटोग्राफ्स सहित प्रस्तुत की जाए।
7. यदि खदान पूर्व से संचालित है, तो विगत वर्षों में किए गए उत्खनन की वास्तविक मात्रा की जानकारी खनिज विभाग से प्रमाणित करा कर प्रस्तुत की जाए।
8. भारत सरकार, पर्यावरण, वन और जलवायु परिवर्तन मंत्रालय, नई दिल्ली के ओ. एम. दिनांक 01/05/2018 के अनुसार सी.ई.आर. (Corporate Environment Responsibility) हेतु विस्तृत प्रस्ताव पूर्ण विवरण के साथ प्रस्तुत किया जाए।

खनि निरीक्षक एवं परियोजना प्रस्तावक को खदान में रेत के लेवलस (Levels) लेने वाले सर्वेयर (Surveyor) के साथ आगामी माह की आयोजित बैठक में उपरोक्त समस्त सुसंगत जानकारी / दस्तावेज (अद्यतन फोटोग्राफ्स) सहित प्रस्तुतीकरण दिये जाने हेतु निर्देशित किया जाए।

तदानुसार परियोजना प्रस्तावक एवं खनि निरीक्षक को एस.ई.ए.सी., छत्तीसगढ़ के ज्ञापन दिनांक 03/10/2020 द्वारा प्रस्तुतीकरण हेतु सूचित किया गया।

**(ब) समिति की 339वीं बैठक दिनांक 05/10/2020:**

प्रस्तुतीकरण हेतु कोई भी प्रतिनिधि उपस्थित नहीं हुए। परियोजना प्रस्तावक द्वारा कोई अनुरोध पत्र प्रस्तुत नहीं किया गया है।



समिति द्वारा विचार विमर्श उपरांत सर्वसम्मति से निर्णय लिया गया कि खनि निरीक्षक एवं परियोजना प्रस्तावक को आगामी माह के आयोजित बैठक में पूर्व में चाही गई वांछित जानकारी एवं समस्त सुसंगत जानकारी / दस्तावेज सहित प्रस्तुतीकरण दिये जाने हेतु निर्देशित किया जाए।

खनि निरीक्षक एवं परियोजना प्रस्तावक को तदानुसार सूचित किया जाए।

5. मेसर्स मां तारिणी ट्रेडर्स, प्रो.- श्री प्रभात पटनायक (टिहली रामपुर सेण्ड माईन, ग्राम-टिहली रामपुर, तहसील-तमनार, जिला-रायगढ़), ग्राम-तमनार, तहसील- तमनार, जिला-रायगढ़ (सचिवालय का नस्ती क्रमांक 1354)

ऑनलाईन आवेदन - प्रपोजल नम्बर - एसआईए / सीजी / एमआईएन / 164572 / 2020, दिनांक 21 / 07 / 2020।

प्रस्ताव का विवरण - यह प्रस्तावित रेत खदान (गौण खनिज) है। यह खदान ग्राम-टिहली रामपुर, तहसील-तमनार, जिला-रायगढ़ स्थित खसरा क्रमांक 97, कुल क्षेत्रफल - 4.25 हेक्टेयर में प्रस्तावित है। उत्खनन केलो नदी से किया जाना प्रस्तावित है। खदान की आवेदित उत्खनन क्षमता - 16,625 घनमीटर प्रतिवर्ष है।

बैठकों का विवरण -

(अ) समिति की 338वीं बैठक दिनांक 02 / 09 / 2020:

समिति द्वारा प्रकरण की नस्ती एवं प्रस्तुत जानकारी का परीक्षण तथा तत्समय सर्वसम्मति से निम्नानुसार निर्णय लिया गया था:-

1. टिहली रामपुर सेण्ड माईन, ग्राम-टिहली रामपुर, तहसील-तमनार, जिला-रायगढ़ स्थित खसरा क्रमांक 97, कुल क्षेत्रफल - 4.25 हेक्टेयर से महलोई सेण्ड माईन, ग्राम-महलोई, तहसील-तमनार, जिला-रायगढ़ स्थित खसरा क्रमांक 125, कुल क्षेत्रफल - 4 हेक्टेयर एवं बुड़िया सेण्ड माईन, ग्राम-बुड़िया, तहसील-तमनार, जिला-रायगढ़ स्थित खसरा क्रमांक 18, कुल क्षेत्रफल - 4.5 हेक्टेयर तथा बुड़िया सेण्ड माईन, ग्राम-बुड़िया, तहसील-तमनार, जिला-रायगढ़ स्थित खसरा क्रमांक 18, कुल क्षेत्रफल - 4.5 हेक्टेयर की दूरी दर्शाते हुए माईनिंग विभाग द्वारा प्रमाणित कर, एक प्रमाण पत्र में दर्शाकर (नक्शा सहित) जानकारी / दस्तावेज प्रस्तुत किया जाए।
2. प्रस्तावित खनन क्षेत्र की लंबाई एवं चौड़ाई तथा नदी के पाट की चौड़ाई की जानकारी प्रस्तुत की जाए।
3. रेत उत्खनन हेतु प्रस्तावित स्थल एवं प्रस्तावित स्थल के अपस्ट्रीम तथा डाउनस्ट्रीम में 100 मीटर की दूरी तक, 25 मीटर गुणा 25 मीटर का ग्रिड बनाकर, वर्तमान में रेत सतह के लेवलस (Levels) लेकर ग्रिड मैप में प्रदर्शित कर प्रस्तुत किये जाये। इसके अतिरिक्त खनन लीज के बाहर / नदी तट (दोनों ओर) से 100 मीटर तक के क्षेत्र में नदी सतह के स्तरों (Levels) का भी सर्वे किया जाये। उक्त लेवलस (Levels) हेतु कम से कम 2 टेम्पररी बेंच मार्क (Concreted TBM structure) निर्धारित किये जायें। टेम्पररी बेंच मार्क (TBM) में आर.एल., को-ऑर्डिनेट्स (Co-ordinates) अंकित किये जाये। ग्रिड मैप में टेम्पररी बेंच मार्क (TBM) को भी दर्शाकर, उन्हें खनिज विभाग से प्रमाणीकरण उपरांत फोटोग्राफ्स सहित जानकारी / दस्तावेज प्रस्तुत किये जायें।

4. नदीतट से खदान की सीमा की दूरी न्यूनतम 7.5 मीटर या नदी के पाट की चौड़ाई का 10 प्रतिशत (जो भी अधिक हो) रखी जानी है। यदि इसके अनुसार खदान के कुछ क्षेत्र में उत्खनन किया जाना संभव न हो तो उसकी गणना कर, नक्शे पर दर्शाकर, इसका उल्लेख माईनिंग प्लान में अनिवार्य रूप से कराया जाये। खदान के खनन क्षेत्र एवं प्रतिबंधित क्षेत्र को मौके पर खनिज विभाग से सीमांकन कराकर, प्रमाण पत्र प्राप्त किया जाए।
5. प्रस्तावित स्थल से निकटतम पुल, बांध, एनीकट एवं जल आपूर्ति स्रोत की दूरी बाबत जानकारी प्रस्तुत की जाए। पुल / एनीकट की दूरी खदान के अपस्ट्रीम में न्यूनतम 500 मीटर तथा डाउनस्ट्रीम में न्यूनतम 250 मीटर रखा जाना आवश्यक है। यदि लीज क्षेत्र उपरोक्तानुसार दूरी के अंदर स्थित हो, तो उपरोक्त आधार पर खनन हेतु प्रतिबंधित क्षेत्र को आवश्यकतानुसार नक्शे पर चिन्हित कर, उसका मौके पर सीमांकन तथा माईनिंग प्लान में इस बाबत उल्लेख किया जाए।
6. रेत उत्खनन हेतु प्रस्तावित स्थल पर वर्तमान में उपलब्ध रेत की मोटाई जानने के लिए, प्रति हेक्टेयर में कम से कम एक गड्ढा (Pit) खोदकर उसकी वास्तविक गहराई का मापन कर, खनिज विभाग से प्रमाणित जानकारी प्रस्तुत की जाए। रेत की वास्तविक गहराई हेतु पंचनामा भी प्रस्तुत किया जाये।
7. यदि पूर्व में आवेदित स्थल पर खनन हेतु राज्य स्तर पर्यावरण समाघात निर्धारण प्राधिकरण (एस.ई.आई.ए.ए.), छत्तीसगढ़ अथवा जिला स्तरीय पर्यावरण समाघात निर्धारण प्राधिकरण (डी.ई.आई.ए.ए.), छत्तीसगढ़ द्वारा पर्यावरणीय स्वीकृति दी गई हो, तो पूर्व में जारी पर्यावरणीय स्वीकृति की प्रति एवं अधिरोपित शर्तों के पालन में की गई कार्यवाही की जानकारी फोटोग्राफ्स सहित प्रस्तुत की जाए। साथ ही वृक्षारोपण की अद्यतन स्थिति की जानकारी फोटोग्राफ्स सहित प्रस्तुत की जाए।
8. यदि खदान पूर्व से संचालित है, तो विगत वर्षों में किए गए उत्खनन की वास्तविक मात्रा की जानकारी खनिज विभाग से प्रमाणित करा कर प्रस्तुत की जाए।
9. भारत सरकार, पर्यावरण, वन और जलवायु परिवर्तन मंत्रालय, नई दिल्ली के ओ. एम. दिनांक 01/05/2018 के अनुसार सी.ई.आर. (Corporate Environment Responsibility) हेतु विस्तृत प्रस्ताव पूर्ण विवरण के साथ प्रस्तुत किया जाए।
10. खनि निरीक्षक एवं परियोजना प्रस्तावक को खदान में रेत के लेवलस (Levels) लेने वाले सर्वेयर (Surveyor) के साथ आगामी माह की आयोजित बैठक में उपरोक्त समस्त सुसंगत जानकारी / दस्तावेज (अद्यतन फोटोग्राफ्स) सहित प्रस्तुतीकरण दिये जाने हेतु निर्देशित किया जाए।

तदनुसार परियोजना प्रस्तावक एवं खनि निरीक्षक को एस.ई.ए.सी., छत्तीसगढ़ के ज्ञापन दिनांक 03/10/2020 द्वारा प्रस्तुतीकरण हेतु सूचित किया गया।

**(ब) समिति की 339वीं बैठक दिनांक 05/10/2020:**

प्रस्तुतीकरण हेतु श्री प्रभात पटनायक, प्रोपराईटर उपस्थित हुए। समिति द्वारा नस्ती, प्रस्तुत जानकारी का अवलोकन एवं परीक्षण करने पर निम्न स्थिति पाई गई:-

1. कार्यालय कलेक्टर (खनिज शाखा), जिला-रायगढ़ के ज्ञापन क्रमांक 4373/ ख.लि.-1/रेत/2020 रायगढ़, दिनांक 03/10/2020 अनुसार आवेदित खदान से 3.2 कि.मी. में बुड़िया सेण्ड माईन, इसके पश्चात् 1.7 कि.मी. में महलोई सेण्ड माईन स्थित होना बताया गया है।

2. **ग्राम पंचायत का अनापत्ति प्रमाण पत्र** – रेत उत्खनन के संबंध में ग्राम पंचायत टिहली रामपुर का दिनांक 05/05/2020 का अनापत्ति प्रमाण पत्र प्रस्तुत किया गया है।
3. **चिन्हांकित/सीमांकित** – कार्यालय कलेक्टर, खनिज शाखा से प्राप्त प्रमाण पत्र अनुसार यह खदान चिन्हांकित/सीमांकित कर घोषित है।
4. **उत्खनन योजना** – माईनिंग प्लान, प्रस्तुत किया गया है, जो खनि अधिकारी, जिला-रायगढ़ के ज्ञापन क्रमांक 3596/ख.लि.-1/रेत/2020, रायगढ़, दिनांक 16/07/2020 द्वारा अनुमोदित है।
5. **500 मीटर की परिधि में स्थित खदान** – कार्यालय कलेक्टर (खनिज शाखा), जिला-रायगढ़ के ज्ञापन क्रमांक 3587/ख.लि.-4/रेत/2020 रायगढ़, दिनांक 16/07/2020 के अनुसार आवेदित खदान से 500 मीटर के भीतर अवस्थित अन्य रेत खदानों की संख्या निरंक है।
6. **200 मीटर की परिधि में स्थित सार्वजनिक क्षेत्र/संरचनाएँ** – कार्यालय कलेक्टर (खनिज शाखा), जिला-रायगढ़ के ज्ञापन क्रमांक 3584/ख.लि.-4/रेत/2020 रायगढ़, दिनांक 16/07/2020 द्वारा जारी प्रमाण पत्र अनुसार उक्त खदान के 200 मीटर की परिधि में कोई भी सार्वजनिक क्षेत्र जैसे, पुल, बांध, एनीकट, राष्ट्रीय राजमार्ग, राज्यमार्ग एवं जल आपूर्ति आदि प्रतिबंधित क्षेत्र निर्मित नहीं है।
7. **एल.ओ.आई. का विवरण** – एल.ओ.आई. मेसर्स माँ तारिणी ट्रेडर्स (प्रो.- श्री प्रभात पटनायक) के नाम पर है, जो कार्यालय कलेक्टर (खनिज शाखा), जिला-रायगढ़ के ज्ञापन क्रमांक 3008/ख.लि.-1/रेत नीलामी/2020 रायगढ़, दिनांक 25/04/2020 द्वारा जारी की गई, जिसकी अवधि 2 वर्ष हेतु वैध है।
8. **वन विभाग का अनापत्ति प्रमाण पत्र** – कार्यालय वन परिक्षेत्र अधिकारी, तमनार वनमण्डल, जिला-रायगढ़ के ज्ञापन क्रमांक /तमनार/581, दिनांक 07/05/2020 को जारी अनापत्ति प्रमाण पत्र अनुसार आवेदित भूमि वन क्षेत्र की सीमा से 2 कि.मी. की दूरी पर है।
9. **डिस्ट्रीक्ट सर्वे रिपोर्ट** – वर्ष 2019 की डिस्ट्रीक्ट सर्वे रिपोर्ट (District Survey Report) की प्रति प्रस्तुत की गई है।
10. **महत्वपूर्ण संरचनाओं की दूरी** – निकटतम आबादी ग्राम-गरे 0.6 कि.मी., स्कूल ग्राम-गरे 0.67 कि.मी. एवं अस्पताल ग्राम-कुंजेमुरा 2.3 कि.मी. की दूरी पर स्थित है। राष्ट्रीय राजमार्ग 30.5 कि.मी. एवं राज्यमार्ग 14.9 कि.मी. दूर है। स्वीकृत रेत खदान के 1 कि.मी. की दूरी तक पुल/एनीकट स्थित नहीं है।
11. **पारिस्थितिकीय/जैवविविधता संवेदनशील क्षेत्र** – परियोजना प्रस्तावक द्वारा 10 कि.मी. की परिधि में अंतर्राज्यीय सीमा, राष्ट्रीय उद्यान, अभयारण्य, केन्द्रीय प्रदूषण नियंत्रण बोर्ड द्वारा घोषित क्रिटिकली पॉल्युटेड एरिया, पारिस्थितिकीय संवेदनशील क्षेत्र या घोषित जैवविविधता क्षेत्र स्थित नहीं होना प्रतिवेदित किया है।
12. **खनन स्थल पर नदी के पाट की चौड़ाई एवं खदान की नदी तट से दूरी** – आवेदन अनुसार खनन स्थल पर नदी के पाट की चौड़ाई – अधिकतम 100 मीटर, न्यूनतम 60 मीटर तथा खनन स्थल की लंबाई – अधिकतम 605 मीटर, न्यूनतम 598 मीटर, खनन स्थल की चौड़ाई – अधिकतम 46 मीटर,

न्यूनतम 15 मीटर दर्शाई गई है। खदान से नदी तट लगा हुआ है, जबकि इसकी नदी तट से न्यूनतम दूरी 7.5 मीटर अथवा नदी के पाट की चौड़ाई का 10 प्रतिशत होना चाहिए।

13. **खदान स्थल पर रेत की मोटाई**— आवेदन अनुसार स्थल पर रेत की मोटाई -3.06 मीटर तथा रेत खनन की प्रस्तावित गहराई-1 मीटर दर्शाई गई है। अनुमोदित माईनिंग प्लान अनुसार खदान में माईनेबल रेत की मात्रा - 16,625 घनमीटर है। रेत उत्खनन हेतु प्रस्तावित स्थल पर वर्तमान में उपलब्ध रेत सतह की मोटाई जानने के लिए, प्रस्तावित स्थल पर 5 गड्ढे (Pits) खोदकर उसकी वास्तविक गहराई का मापन कर, खनिज विभाग से प्रमाणित जानकारी प्रस्तुत की गई है। इसके अनुसार रेत की उपलब्ध औसत मोटाई 3.06 मीटर है। रेत की वास्तविक गहराई हेतु पंचनामा प्रस्तुत किया गया है।
14. **पूर्व में जारी पर्यावरणीय स्वीकृति संबंधी विवरण:-**
- पूर्व में सरपंच, ग्राम पंचायत टिहली रामपुर के नाम से रेत खदान खसरा क्रमांक 97, क्षेत्रफल 4.25 हेक्टेयर, क्षमता-57,375 घनमीटर प्रतिवर्ष हेतु जिला स्तरीय पर्यावरण समाघात निर्धारण प्राधिकरण, जिला-रायगढ़ द्वारा पर्यावरणीय स्वीकृति दिनांक 17/11/2017 को जारी की गयी थी।
  - पूर्व में जारी पर्यावरणीय स्वीकृति के शर्तों के पालन में की गई कार्यवाही की जानकारी प्रस्तुत की गई है। गाद अध्ययन रिपोर्ट प्रस्तुत नहीं की गई।
  - कार्यालय कलेक्टर (खनिज शाखा), जिला-रायगढ़ के ज्ञापन क्रमांक 3394/ख.लि.-1/2020 रायगढ़, दिनांक 25/06/2020 के अनुसार वर्ष 2017-18 में 6,900 घनमीटर एवं वर्ष 2018-19 में 3,000 घनमीटर उत्खनन किया गया है।
  - वर्तमान में 500 नग वृक्षारोपण किया गया है। निर्धारित शर्तानुसार वृक्षारोपण नहीं किया गया है।
15. **खदान क्षेत्र में रेत सतह के लेवलस** — रेत उत्खनन हेतु प्रस्तावित स्थल एवं प्रस्तावित स्थल के चारों तरफ में 100 मीटर की दूरी तक, 25 मीटर गुणा 25 मीटर के ग्रिड बिन्दुओं पर दिनांक 01/06/2020 को रेत सतह के वर्तमान लेवलस (Levels) लेकर, उन्हें खनिज विभाग से प्रमाणीकरण उपरांत फोटोग्राफ्स सहित जानकारी/दस्तावेज प्रस्तुत किये गये है।
16. **कॉर्पोरेट पर्यावरणीय दायित्व (C.E.R.)** — परियोजना प्रस्तावक द्वारा समिति के समक्ष विस्तार से चर्चा उपरांत निम्नानुसार विस्तृत प्रस्ताव प्रस्तुत किया गया है:-

Capital Investment (in Lakh Rupees)	Percentage of Capital Investment to be Spent	Amount for CER Activities (in Lakh Rupees)	Amount Proposed & Details for CER Activities (in Lakh Rupees)	
			Particulars	CER Fund Allocation (in Lakh Rupees)
58.84	2%	1.18	Following activities at Nearby Government Adim jaati kalyan Primary School	

Village-Tihlirampur		
Rain	Water Harvesting System	0.86
Potable water	Drinking Facility	0.25
Running facility	water facility for Toilets	0.10
Plantation		0.05
<b>Total</b>		<b>1.26</b>

17. गैर माईनिंग क्षेत्र – नदी के पाट की चौड़ाई अधिकतम 100 मीटर एवं न्यूनतम 60 मीटर है, जबकि खदान की नदी तट से लगा हुआ है। नये दिशा निर्देशों के अनुसार नदी तट से न्यूनतम 7.5 मीटर अथवा नदी के पाट की चौड़ाई का 10 प्रतिशत दूरी तक के क्षेत्र में खनन नहीं किया जा सकता। माईनिंग प्लान के अनुसार नदी तट के किनारे से 2.5 हेक्टेयर गैर माईनिंग क्षेत्र छोड़कर उत्खनन किया जाना प्रस्तावित है। अतः खदान का क्षेत्रफल 4.25 हेक्टेयर में से 1.75 हेक्टेयर क्षेत्र में उत्खनन किया जाएगा।
18. रेत उत्खनन मैनुअल विधि से एवं भराई का कार्य लोडर द्वारा कराया जाना प्रस्तावित है।
19. परियोजना प्रस्तावक द्वारा 1 मीटर की गहराई तक उत्खनन की अनुमति मांगी है। अनुमोदित उत्खनन योजना में उत्खनन किए जाने वाले क्षेत्र की वार्षिक रेत पुनःभरण संबंधी अध्ययन कार्य एवं तत्संबंधी आंकड़ों का समावेश नहीं किया गया है। केलो नदी छोटी नदी है तथा इसमें वर्षाकाल में सामान्यतः 1 मीटर गहराई से अधिक रेत का पुनःभराव होने की संभावना है।

समिति द्वारा विचार विमर्श उपरांत सर्वसम्मति से निम्नानुसार निर्णय लिया गया:-

1. आवेदित खदान (ग्राम-टिहली रामपुर) का रकबा 4.25 हेक्टेयर है। खदान की सीमा से 500 मीटर की परिधि में स्वीकृत/संचालित खदानों का कुल क्षेत्रफल 5 हेक्टेयर या उससे कम होने के कारण यह खदान बी-2 श्रेणी की मानी गयी।
2. वृक्षारोपण कार्य – प्राथमिकता के आधार पर नदी तट पर कुल 1,500 नग पौधे – 750 नग अर्जुन के पौधे तथा शेष 750 नग (जामुन, करंज, बांस, आम आदि) पौधे लगाए जायेंगे। इसके अतिरिक्त पहुंच मार्ग पर 500 नग पौधे लगाए जायेंगे।
3. परियोजना प्रस्तावक रेत खदान क्षेत्र में आगामी 1.5 वर्ष में विस्तृत गाद अध्ययन (Siltation Study) करायेगा, ताकि रेत के पुनःभरण (Replenishment) बाबत सही आंकड़े, रेत उत्खनन का नदी, नदीतल, स्थानीय वनस्पति, जीव एवं सूक्ष्म जीवों पर प्रभाव तथा नदी के पानी की गुणवत्ता पर रेत उत्खनन के प्रभाव की सही जानकारी प्राप्त हो सके।
4. लीज क्षेत्र की सतह का बेसलाईन डाटा –
  - i. पोस्ट-मानसून में (रेत उत्खनन प्रारंभ करने के पूर्व माह अक्टूबर) इन्ही ग्रिड बिन्दुओं में माईनिंग लीज क्षेत्र तथा लीज क्षेत्र के अपस्ट्रीम एवं डाउनस्ट्रीम में 100 मीटर तक तथा खनन लीज के बाहर / नदी तट (दोनों ओर) से

100 मीटर तक के क्षेत्र में नदी सतह के स्तरों (Levels) का सर्वे पूर्व निर्धारित ग्रिड बिन्दुओं पर किया जायेगा।

- ii. इसी प्रकार रेत खनन उपरांत मानसून के पूर्व (मई माह के अंतिम सप्ताह/जून) इन्ही ग्रिड बिन्दुओं पर रेत सतह के लेवलस (Levels) का मापन किया जाएगा।
  - iii. रेत सतह के पूर्व निर्धारित ग्रिड बिन्दुओं पर रेत सतह के लेवलस (Levels) के मापन का कार्य आगामी 3 वर्ष तक निरंतर किया जाएगा। पोस्ट-मानसून के आंकड़ें दिसम्बर 2020, 2021, 2022 एवं प्री-मानसून के आंकड़ें अगस्त 2021, 2022, 2023 तक अनिवार्य रूप से एस.ई.आई.ए.ए., छत्तीसगढ़ को प्रस्तुत किए जायेंगे।
5. समिति द्वारा विचार विमर्श उपरांत सर्वसम्मति से श्री प्रभात पटनायक, टिहली रामपुर सेण्ड माईन, खसरा क्रमांक 97, ग्राम-टिहली रामपुर, तहसील-तमनार, जिला-रायगढ़, कुल लीज क्षेत्रफल 4.25 हेक्टेयर में से गैर माईनिंग क्षेत्र 25,000 वर्गमीटर क्षेत्र कम करने पर 1.75 हेक्टेयर क्षेत्र में, रेत उत्खनन अधिकतम 1 मीटर की गहराई तक सीमित रखते हुए, कुल 16,625 घनमीटर प्रतिवर्ष रेत उत्खनन हेतु परिशिष्ट-03 में वर्णित शर्तों के अधीन पर्यावरणीय स्वीकृति, जारी दिनांक से 02 वर्ष तक की अवधि हेतु दिये जाने की अनुशंसा की गई। रेत की खुदाई श्रमिकों द्वारा (Manually) की जाएगी। रिवर बेड (River Bed) में भारी वाहनों का प्रवेश प्रतिबंधित रहेगा। लीज क्षेत्र में स्थित रेत खुदाई गड्ढे (Excavation pits) से लोडिंग प्वाइंट तक रेत का परिवहन ट्रैक्टर ट्रॉली द्वारा किया जाएगा।
6. गैर माईनिंग क्षेत्र एवं अवशेष माईनिंग क्षेत्र का मौके पर खनिज विभाग से स्पष्ट सीमांकन कराने के उपरांत ही खनिज विभाग द्वारा उत्खनन की अनुमति दी जाएगी।

राज्य स्तर पर्यावरण समाघात निर्धारण प्राधिकरण (एस.ई.आई.ए.ए.), छत्तीसगढ़ को तदानुसार सूचित किया जाए।

6. मेसर्स मां तारिणी ट्रेडर्स, प्रो.- श्री प्रभात पटनायक (महलोई सेण्ड माईन, ग्राम-महलोई, तहसील-तमनार, जिला-रायगढ़), ग्राम-तमनार, तहसील-तमनार, जिला-रायगढ़ (सचिवालय का नस्ती क्रमांक 1355)

ऑनलाईन आवेदन - प्रपोजल नम्बर - एसआईए / सीजी / एमआईएन / 164687 / 2020, दिनांक 22/07/2020।

**प्रस्ताव का विवरण** - यह प्रस्तावित रेत खदान (गौण खनिज) है। यह खदान ग्राम-महलोई, तहसील-तमनार, जिला-रायगढ़ स्थित खसरा क्रमांक 125, कुल क्षेत्रफल - 4 हेक्टेयर में प्रस्तावित है। उत्खनन केलो नदी से किया जाना प्रस्तावित है। खदान की आवेदित उत्खनन क्षमता - 38,000 घनमीटर प्रतिवर्ष है।

**बैठकों का विवरण** -

(अ) समिति की 338वीं बैठक दिनांक 02/09/2020:

समिति द्वारा प्रकरण की नस्ती एवं प्रस्तुत जानकारी का परीक्षण तथा तत्समय सर्वसम्मति से निम्नानुसार निर्णय लिया गया था:-

1. महलोई सेण्ड माईन, ग्राम-महलोई, तहसील-तमनार, जिला-रायगढ़ स्थित खसरा क्रमांक 125, कुल क्षेत्रफल - 4 हेक्टेयर से टिहली रामपुर सेण्ड माईन, ग्राम-टिहली रामपुर, तहसील-तमनार, जिला-रायगढ़ स्थित खसरा क्रमांक 97, कुल क्षेत्रफल - 4.25 हेक्टेयर एवं बुड़िया सेण्ड माईन, ग्राम-बुड़िया, तहसील-तमनार, जिला-रायगढ़ स्थित खसरा क्रमांक 18, कुल क्षेत्रफल - 4.5 हेक्टेयर तथा बुड़िया सेण्ड माईन, ग्राम-बुड़िया, तहसील-तमनार, जिला-रायगढ़ स्थित खसरा क्रमांक 18, कुल क्षेत्रफल - 4.5 हेक्टेयर की दूरी दर्शाते हुए माईनिंग विभाग द्वारा प्रमाणित कर, एक प्रमाण पत्र में दर्शाकर (नक्शा सहित) जानकारी / दस्तावेज प्रस्तुत किया जाए।
2. प्रस्तावित खनन क्षेत्र की लंबाई एवं चौड़ाई तथा नदी के पाट की चौड़ाई की जानकारी प्रस्तुत की जाए।
3. रेत उत्खनन हेतु प्रस्तावित स्थल एवं प्रस्तावित स्थल के अपस्ट्रीम तथा डाउनस्ट्रीम में 100 मीटर की दूरी तक, 25 मीटर गुणा 25 मीटर का ग्रिड बनाकर, वर्तमान में रेत सतह के लेवलस (Levels) लेकर ग्रिड मैप में प्रदर्शित कर प्रस्तुत किये जाये। इसके अतिरिक्त खनन लीज के बाहर / नदी तट (दोनों ओर) से 100 मीटर तक के क्षेत्र में नदी सतह के स्तरों (Levels) का भी सर्वे किया जाये। उक्त लेवलस (Levels) हेतु कम से कम 2 टेम्पररी बेंच मार्क (Concreted TBM structure) निर्धारित किये जायें। टेम्पररी बेंच मार्क (TBM) में आर.एल., को-ऑर्डिनेट्स (Co-ordinates) अंकित किये जाये। ग्रिड मैप में टेम्पररी बेंच मार्क (TBM) को भी दर्शाकर, उन्हें खनिज विभाग से प्रमाणीकरण उपरांत फोटोग्राफ्स सहित जानकारी / दस्तावेज प्रस्तुत किये जायें।
4. नदीतट से खदान की सीमा की दूरी न्यूनतम 7.5 मीटर या नदी के पाट की चौड़ाई का 10 प्रतिशत (जो भी अधिक हो) रखी जानी है। यदि इसके अनुसार खदान के कुछ क्षेत्र में उत्खनन किया जाना संभव न हो तो उसकी गणना कर, नक्शे पर दर्शाकर, इसका उल्लेख माईनिंग प्लान में अनिवार्य रूप से कराया जाये। खदान के खनन क्षेत्र एवं प्रतिबंधित क्षेत्र को मौके पर खनिज विभाग से सीमांकन कराकर, प्रमाण पत्र प्राप्त किया जाए।
5. प्रस्तावित स्थल से निकटतम पुल, बांध, एनीकट एवं जल आपूर्ति स्रोत की दूरी बाबत जानकारी प्रस्तुत की जाए। पुल / एनीकट की दूरी खदान के अपस्ट्रीम में न्यूनतम 500 मीटर तथा डाउनस्ट्रीम में न्यूनतम 250 मीटर रखा जाना आवश्यक है। यदि लीज क्षेत्र उपरोक्तानुसार दूरी के अंदर स्थित हो, तो उपरोक्त आधार पर खनन हेतु प्रतिबंधित क्षेत्र को आवश्यकतानुसार नक्शे पर चिन्हित कर, उसका मौके पर सीमांकन तथा माईनिंग प्लान में इस बाबत उल्लेख किया जाए।
6. रेत उत्खनन हेतु प्रस्तावित स्थल पर वर्तमान में उपलब्ध रेत की मोटाई जानने के लिए, प्रति हेक्टेयर में कम से कम एक गड्ढा (Pit) खोदकर उसकी वास्तविक गहराई का मापन कर, खनिज विभाग से प्रमाणित जानकारी प्रस्तुत की जाए। रेत की वास्तविक गहराई हेतु पंचनामा भी प्रस्तुत किया जाये।
7. यदि पूर्व में आवेदित स्थल पर खनन हेतु राज्य स्तर पर्यावरण समाघात निर्धारण प्राधिकरण (एस.ई.आई.ए.ए.), छत्तीसगढ़ अथवा जिला स्तरीय पर्यावरण समाघात निर्धारण प्राधिकरण (डी.ई.आई.ए.ए.), छत्तीसगढ़ द्वारा पर्यावरणीय स्वीकृति दी गई हो, तो पूर्व में जारी पर्यावरणीय स्वीकृति की प्रति एवं अधिरोपित शर्तों के पालन



में की गई कार्यवाही की जानकारी फोटोग्राफ्स सहित प्रस्तुत की जाए। साथ ही वृक्षारोपण की अद्यतन स्थिति की जानकारी फोटोग्राफ्स सहित प्रस्तुत की जाए।

8. यदि खदान पूर्व से संचालित है, तो विगत वर्षों में किए गए उत्खनन की वास्तविक मात्रा की जानकारी खनिज विभाग से प्रमाणित करा कर प्रस्तुत की जाए।
9. भारत सरकार, पर्यावरण, वन और जलवायु परिवर्तन मंत्रालय, नई दिल्ली के ओ. एम. दिनांक 01/05/2018 के अनुसार सी.ई.आर. (Corporate Environment Responsibility) हेतु विस्तृत प्रस्ताव पूर्ण विवरण के साथ प्रस्तुत किया जाए।
10. खनि निरीक्षक एवं परियोजना प्रस्तावक को खदान में रेत के लेवलस (Levels) लेने वाले सर्वेयर (Surveyor) के साथ आगामी माह की आयोजित बैठक में उपरोक्त समस्त सुसंगत जानकारी / दस्तावेज (अद्यतन फोटोग्राफ्स) सहित प्रस्तुतीकरण दिये जाने हेतु निर्देशित किया जाए।

तदनुसार परियोजना प्रस्तावक एवं खनि निरीक्षक को एस.ई.ए.सी., छत्तीसगढ़ के ज्ञापन दिनांक 03/10/2020 द्वारा प्रस्तुतीकरण हेतु सूचित किया गया।

#### **(ब) समिति की 339वीं बैठक दिनांक 05/10/2020:**

प्रस्तुतीकरण हेतु श्री प्रभात पटनायक, प्रोपराईटर उपस्थित हुए। समिति द्वारा नस्ती, प्रस्तुत जानकारी का अवलोकन एवं परीक्षण करने पर निम्न स्थिति पाई गई:—

1. कार्यालय कलेक्टर (खनिज शाखा), जिला-रायगढ़ के ज्ञापन क्रमांक 4371/ख.लि.-1/रेत/2020 रायगढ़, दिनांक 03/10/2020 अनुसार आवेदित खदान से 1.7 कि.मी. में बुड़िया सेण्ड माईन, इसके पश्चात् 3.2 कि.मी. में टिहली रामपुर सेण्ड माईन स्थित होना बताया गया है।
2. **ग्राम पंचायत का अनापत्ति प्रमाण पत्र**— रेत उत्खनन के संबंध में ग्राम पंचायत महलोई का दिनांक 30/04/2020 का अनापत्ति प्रमाण पत्र प्रस्तुत किया गया है।
3. **चिन्हांकित/सीमांकित** — कार्यालय कलेक्टर, खनिज शाखा से प्राप्त प्रमाण पत्र अनुसार यह खदान चिन्हांकित/सीमांकित कर घोषित है।
4. **उत्खनन योजना** — माईनिंग प्लान प्रस्तुत किया गया है, जो खनि अधिकारी, जिला-रायगढ़ के ज्ञापन क्रमांक 3598/ख.लि.-1/रेत/2020 रायगढ़, दिनांक 16/07/2020 द्वारा अनुमोदित है।
5. **500 मीटर की परिधि में स्थित खदान** — कार्यालय कलेक्टर (खनिज शाखा), जिला-रायगढ़ के ज्ञापन क्रमांक 3580/ख.लि.-4/रेत/2020 रायगढ़, दिनांक 16/07/2020 के अनुसार आवेदित खदान से 500 मीटर के भीतर अवस्थित अन्य रेत खदानों की संख्या निरंक है।
6. **200 मीटर की परिधि में स्थित सार्वजनिक क्षेत्र/संरचनाएँ** — कार्यालय कलेक्टर (खनिज शाखा), जिला-रायगढ़ के ज्ञापन क्रमांक 3578/ख.लि.-4/रेत/2020 रायगढ़, दिनांक 16/07/2020 द्वारा जारी प्रमाण पत्र अनुसार उक्त खदान के 200 मीटर की परिधि में कोई भी सार्वजनिक क्षेत्र जैसे, पुल, बांध, एनीकट, राष्ट्रीय राजमार्ग, राज्यमार्ग एवं जल आपूर्ति आदि प्रतिबंधित क्षेत्र निर्मित नहीं है।



7. **एल.ओ.आई. का विवरण** – एल.ओ.आई. मेसर्स मॉ तारिणी ट्रेडर्स (प्रो.- श्री प्रभात पटनायक) के नाम पर है, जो कार्यालय कलेक्टर (खनिज शाखा), जिला-रायगढ़ के ज्ञापन क्रमांक 3010/ख.लि.-1/रेत नीलामी/2020 रायगढ़, दिनांक 25/04/2020 द्वारा जारी की गई, जिसकी अवधि 2 वर्ष हेतु वैध है।
8. **वन विभाग का अनापत्ति प्रमाण पत्र** – कार्यालय वन परिक्षेत्र अधिकारी, तमनार वनमण्डल, जिला-रायगढ़ के ज्ञापन क्रमांक /तमनार/582, दिनांक 07/05/2020 को जारी अनापत्ति प्रमाण पत्र अनुसार आवेदित भूमि वन क्षेत्र की सीमा से 2 कि.मी. की दूरी पर है।
9. **डिस्ट्रीक्ट सर्वे रिपोर्ट** – वर्ष 2019 की डिस्ट्रीक्ट सर्वे रिपोर्ट (District Survey Report) की प्रति प्रस्तुत की गई है।
10. **महत्वपूर्ण संरचनाओं की दूरी** – निकटतम आबादी ग्राम-महलोई 1.4 कि.मी, स्कूल महलोई 1.75 कि.मी. एवं अस्पताल तमनार 3 कि.मी. की दूरी पर स्थित है। राष्ट्रीय राजमार्ग 21 कि.मी. एवं राज्यमार्ग 11 कि.मी. दूर है। पुल खदान से 800 मीटर की दूरी पर अपस्ट्रीम में स्थित है। स्वीकृत रेत खदान के 1 कि.मी. की दूरी तक एनीकट स्थित नहीं है। तालाब 60 मीटर की दूरी पर है।
11. **पारिस्थितिकीय/जैवविविधता संवेदनशील क्षेत्र** – परियोजना प्रस्तावक द्वारा 10 कि.मी. की परिधि में अंतर्राज्जीय सीमा, राष्ट्रीय उद्यान, अभयारण्य, केन्द्रीय प्रदूषण नियंत्रण बोर्ड द्वारा घोषित क्रिटिकली पॉल्यूटेड एरिया, पारिस्थितिकीय संवेदनशील क्षेत्र या घोषित जैवविविधता क्षेत्र स्थित नहीं होना प्रतिवेदित किया है।
12. **खनन स्थल पर नदी के पाट की चौड़ाई एवं खदान की नदी तट से दूरी** – आवेदन अनुसार खनन स्थल पर नदी के पाट की चौड़ाई – अधिकतम 123 मीटर, न्यूनतम 73 मीटर तथा खनन स्थल की लंबाई – अधिकतम 1131 मीटर, न्यूनतम 1060 मीटर दर्शाई गई है। खनन स्थल की चौड़ाई – अधिकतम 48 मीटर, न्यूनतम 25 मीटर दर्शाई गई है। खदान से नदी तट की अधिकतम दूरी 13 मीटर, न्यूनतम दूरी 7.5 मीटर है।
13. **खदान स्थल पर रेत की मोटाई**– आवेदन अनुसार स्थल पर रेत की मोटाई – 3.05 मीटर तथा रेत खनन की प्रस्तावित गहराई– 1 मीटर दर्शाई गई है। अनुमोदित माईनिंग प्लान अनुसार खदान में माईनेबल रेत की मात्रा – 38,000 घनमीटर है। रेत उत्खनन हेतु प्रस्तावित स्थल पर वर्तमान में उपलब्ध रेत सतह की मोटाई जानने के लिए, प्रस्तावित स्थल पर 4 गड्ढे (Pits) खोदकर उसकी वास्तविक गहराई का मापन कर, खनिज विभाग से प्रमाणित जानकारी प्रस्तुत की गई है। इसके अनुसार रेत की उपलब्ध औसत मोटाई 3.05 मीटर है। रेत की वास्तविक गहराई हेतु पंचनामा प्रस्तुत किया गया है।
14. **पूर्व में जारी पर्यावरणीय स्वीकृति संबंधी विवरण**:- इस खदान को पूर्व में पर्यावरणीय स्वीकृति जारी नहीं की गई है।
15. **खदान क्षेत्र में रेत सतह के लेवलस** – रेत उत्खनन हेतु प्रस्तावित स्थल एवं प्रस्तावित स्थल के चारों तरफ में 100 मीटर की दूरी तक, 25 मीटर गुणा 25 मीटर के ग्रिड बिन्दुओं पर दिनांक 01/06/2020 को रेत सतह के वर्तमान लेवलस (Levels) लेकर, उन्हें खनिज विभाग से प्रमाणीकरण उपरांत फोटोग्राफ्स सहित जानकारी/दस्तावेज प्रस्तुत किये गये हैं।



16. **कॉर्पोरेट पर्यावरणीय दायित्व (C.E.R.)** – परियोजना प्रस्तावक द्वारा समिति के समक्ष विस्तार से चर्चा उपरांत निम्नानुसार विस्तृत प्रस्ताव प्रस्तुत किया गया है:-

Capital Investment (in Lakh Rupees)	Percentage of Capital Investment to be Spent	Amount for CER Activities (in Lakh Rupees)	Amount Proposed & Details for CER Activities (in Lakh Rupees)	
			Particulars	CER Fund Allocation (in Lakh Rupees)
63.3	2%	1.27	Following activities at Nearby Government Primary School Village- Mahloi	
			Rain Water Harvesting System	1.13
			Running water facility for Toilets	0.15
			Plantation	0.05
			<b>Total</b>	<b>1.33</b>

17. रेत उत्खनन मैनुअल विधि से एवं भराई का कार्य लोडर द्वारा कराया जाना प्रस्तावित है।
18. परियोजना प्रस्तावक द्वारा 1 मीटर की गहराई तक उत्खनन की अनुमति मांगी है। अनुमोदित उत्खनन योजना में उत्खनन किए जाने वाले क्षेत्र की वार्षिक रेत पुनःभरण संबंधी अध्ययन कार्य एवं तत्संबंधी आंकड़ों का समावेश नहीं किया गया है। केलो नदी छोटी नदी है तथा इसमें वर्षाकाल में सामान्यतः 1 मीटर गहराई से अधिक रेत का पुनःभराव होने की संभावना है।

समिति द्वारा विचार विमर्श उपरांत सर्वसम्मति से निम्नानुसार निर्णय लिया गया:-

1. आवेदित खदान (ग्राम-महलोई) का रकबा 4 हेक्टेयर है। खदान की सीमा से 500 मीटर की परिधि में स्वीकृत/संचालित खदानों का कुल क्षेत्रफल 5 हेक्टेयर या उससे कम होने के कारण यह खदान बी-2 श्रेणी की मानी गयी।
2. **वृक्षारोपण कार्य** – प्राथमिकता के आधार पर नदी तट पर कुल 1,500 नग पौधे – 750 नग अर्जुन के पौधे तथा शेष 750 नग (जामुन, करंज, बांस, आम आदि) पौधे लगाए जायेंगे। इसके अतिरिक्त पहुंच मार्ग पर 500 नग पौधे लगाए जायेंगे।
3. परियोजना प्रस्तावक रेत खदान क्षेत्र में आगामी 1.5 वर्ष में विस्तृत गाद अध्ययन (Siltation Study) करायेगा, ताकि रेत के पुनःभरण (Replenishment) बाबत सही आंकड़े, रेत उत्खनन का नदी, नदीतल, स्थानीय वनस्पति, जीव एवं सूक्ष्म जीवों पर प्रभाव तथा नदी के पानी की गुणवत्ता पर रेत उत्खनन के प्रभाव की सही जानकारी प्राप्त हो सके।
4. **लीज क्षेत्र की सतह का बेसलाईन डाटा –**
  - i. पोस्ट-मानसून में (रेत उत्खनन प्रारंभ करने के पूर्व माह अक्टूबर) इन्ही ग्रीड बिन्दुओं में माईनिंग लीज क्षेत्र तथा लीज क्षेत्र के अपस्ट्रीम एवं डाउनस्ट्रीम

में 100 मीटर तक तथा खनन लीज के बाहर / नदी तट (दोनों ओर) से 100 मीटर तक के क्षेत्र में नदी सतह के स्तरों (Levels) का सर्वे पूर्व निर्धारित ग्रिड बिन्दुओं पर किया जायेगा।

- ii. इसी प्रकार रेत खनन उपरांत मानसून के पूर्व (मई माह के अंतिम सप्ताह/जून) इन्ही ग्रिड बिन्दुओं पर रेत सतह के लेवलस (Levels) का मापन किया जाएगा।
  - iii. रेत सतह के पूर्व निर्धारित ग्रिड बिन्दुओं पर रेत सतह के लेवलस (Levels) के मापन का कार्य आगामी 3 वर्ष तक निरंतर किया जाएगा। पोस्ट-मानसून के आंकड़ें दिसम्बर 2020, 2021, 2022 एवं प्री-मानसून के आंकड़ें अगस्त 2021, 2022, 2023 तक अनिवार्य रूप से एस.ई.आई.ए.ए., छत्तीसगढ़ को प्रस्तुत किए जायेंगे।
5. समिति द्वारा विचार विमर्श उपरांत सर्वसम्मति से श्री प्रभात पटनायक, महलोई सेण्ड माईन, खसरा क्रमांक 125, ग्राम-महलोई, तहसील-तमनार, जिला-रायगढ़, कुल लीज क्षेत्रफल 4 हेक्टेयर क्षेत्र में, रेत उत्खनन अधिकतम 1 मीटर की गहराई तक सीमित रखते हुए, कुल 38,000 घनमीटर प्रतिवर्ष रेत उत्खनन हेतु परिशिष्ट-04 में वर्णित शर्तों के अधीन पर्यावरणीय स्वीकृति, जारी दिनांक से 02 वर्ष तक की अवधि हेतु दिये जाने की अनुशंसा की गई। रेत की खुदाई श्रमिकों द्वारा (Manually) की जाएगी। रिवर बेड (River Bed) में भारी वाहनों का प्रवेश प्रतिबंधित रहेगा। लीज क्षेत्र में स्थित रेत खुदाई गड्ढे (Excavation pits) से लोडिंग प्वाइंट तक रेत का परिवहन ट्रैक्टर ट्रॉली द्वारा किया जाएगा।

राज्य स्तर पर्यावरण समाघात निर्धारण प्राधिकरण (एस.ई.आई.ए.ए.), छत्तीसगढ़ को तदानुसार सूचित किया जाए।

7. मेसर्स मां तारिणी ट्रेडर्स, प्रो.- श्री प्रभात पटनायक (बुड़िया सेण्ड माईन, ग्राम-बुड़िया, तहसील-तमनार, जिला-रायगढ़), ग्राम-तमनार, तहसील-तमनार, जिला-रायगढ़ (सचिवालय का नस्ती क्रमांक 1357)

ऑनलाईन आवेदन - प्रोजल नम्बर - एसआईए / सीजी / एमआईएन / 164701/2020, दिनांक 22/07/2020।

प्रस्ताव का विवरण - यह पूर्व से संचालित रेत खदान (गौण खनिज) है। यह खदान ग्राम-बुड़िया, तहसील-तमनार, जिला-रायगढ़ स्थित खसरा क्रमांक 18, कुल क्षेत्रफल - 4.5 हेक्टेयर में है। उत्खनन केलो नदी से किया जाता है। खदान की आवेदित उत्खनन क्षमता - 38,528.2 घनमीटर प्रतिवर्ष है।

बैठकों का विवरण -

(अ) समिति की 338वीं बैठक दिनांक 02/09/2020:

समिति द्वारा प्रकरण की नस्ती एवं प्रस्तुत जानकारी का परीक्षण तथा तत्समय सर्वसम्मति से निम्नानुसार निर्णय लिया गया था:-

1. बुड़िया सेण्ड माईन, ग्राम-बुड़िया, तहसील-तमनार, जिला-रायगढ़ स्थित खसरा क्रमांक 18, कुल क्षेत्रफल - 4.5 हेक्टेयर से महलोई सेण्ड माईन, ग्राम-महलोई, तहसील-तमनार, जिला-रायगढ़ स्थित खसरा क्रमांक 125, कुल क्षेत्रफल - 4 हेक्टेयर एवं टिहली रामपुर सेण्ड माईन, ग्राम-टिहली रामपुर, तहसील-तमनार, जिला-रायगढ़ स्थित खसरा क्रमांक 97, कुल क्षेत्रफल - 4.25 हेक्टेयर की दूरी

दर्शाते हुए माईनिंग विभाग द्वारा प्रमाणित कर, एक प्रमाण पत्र में दर्शाकर (नक्शा सहित) जानकारी / दस्तावेज प्रस्तुत किया जाए।

2. प्रस्तावित खनन क्षेत्र की लंबाई एवं चौड़ाई तथा नदी के पाट की चौड़ाई की जानकारी प्रस्तुत की जाए।
3. रेत उत्खनन हेतु प्रस्तावित स्थल एवं प्रस्तावित स्थल के अपस्ट्रीम तथा डाउनस्ट्रीम में 100 मीटर की दूरी तक, 25 मीटर गुणा 25 मीटर का ग्रिड बनाकर, वर्तमान में रेत सतह के लेवलस (Levels) लेकर ग्रिड मैप में प्रदर्शित कर प्रस्तुत किये जाये। इसके अतिरिक्त खनन लीज के बाहर / नदी तट (दोनों ओर) से 100 मीटर तक के क्षेत्र में नदी सतह के स्तरों (Levels) का भी सर्वे किया जाये। उक्त लेवलस (Levels) हेतु कम से कम 2 टेम्पररी बेंच मार्क (Concreted TBM structure) निर्धारित किये जायें। टेम्पररी बेंच मार्क (TBM) में आर.एल., को-ऑर्डिनेट्स (Co-ordinates) अंकित किये जाये। ग्रिड मैप में टेम्पररी बेंच मार्क (TBM) को भी दर्शाकर, उन्हें खनिज विभाग से प्रमाणीकरण उपरांत फोटोग्राफ्स सहित जानकारी / दस्तावेज प्रस्तुत किये जायें।
4. नदीतट से खदान की सीमा की दूरी न्यूनतम 7.5 मीटर या नदी के पाट की चौड़ाई का 10 प्रतिशत (जो भी अधिक हो) रखी जानी है। यदि इसके अनुसार खदान के कुछ क्षेत्र में उत्खनन किया जाना संभव न हो तो उसकी गणना कर, नक्शे पर दर्शाकर, इसका उल्लेख माईनिंग प्लान में अनिवार्य रूप से कराया जाये। खदान के खनन क्षेत्र एवं प्रतिबंधित क्षेत्र को मौके पर खनिज विभाग से सीमांकन कराकर, प्रमाण पत्र प्राप्त किया जाए।
5. प्रस्तावित स्थल से निकटतम पुल, बांध, एनीकट एवं जल आपूर्ति स्रोत की दूरी बाबत जानकारी प्रस्तुत की जाए। पुल / एनीकट की दूरी खदान के अपस्ट्रीम में न्यूनतम 500 मीटर तथा डाउनस्ट्रीम में न्यूनतम 250 मीटर रखा जाना आवश्यक है। यदि लीज क्षेत्र उपरोक्तानुसार दूरी के अंदर स्थित हो, तो उपरोक्त आधार पर खनन हेतु प्रतिबंधित क्षेत्र को आवश्यकतानुसार नक्शे पर चिन्हित कर, उसका मौके पर सीमांकन तथा माईनिंग प्लान में इस बाबत उल्लेख किया जाए।
6. रेत उत्खनन हेतु प्रस्तावित स्थल पर वर्तमान में उपलब्ध रेत की मोटाई जानने के लिए, प्रति हेक्टेयर में कम से कम एक गड्ढा (Pit) खोदकर उसकी वास्तविक गहराई का मापन कर, खनिज विभाग से प्रमाणित जानकारी प्रस्तुत की जाए। रेत की वास्तविक गहराई हेतु पंचनामा भी प्रस्तुत किया जाये।
7. यदि पूर्व में आवेदित स्थल पर खनन हेतु राज्य स्तर पर्यावरण समाघात निर्धारण प्राधिकरण (एस.ई.आई.ए.ए.), छत्तीसगढ़ अथवा जिला स्तरीय पर्यावरण समाघात निर्धारण प्राधिकरण (डी.ई.आई.ए.ए.), छत्तीसगढ़ द्वारा पर्यावरणीय स्वीकृति दी गई हो, तो पूर्व में जारी पर्यावरणीय स्वीकृति की प्रति एवं अधिरोपित शर्तों के पालन में की गई कार्यवाही की जानकारी फोटोग्राफ्स सहित प्रस्तुत की जाए। साथ ही वृक्षारोपण की अद्यतन स्थिति की जानकारी फोटोग्राफ्स सहित प्रस्तुत की जाए।
8. यदि खदान पूर्व से संचालित है, तो विगत वर्षों में किए गए उत्खनन की वास्तविक मात्रा की जानकारी खनिज विभाग से प्रमाणित करा कर प्रस्तुत की जाए।

9. भारत सरकार, पर्यावरण, वन और जलवायु परिवर्तन मंत्रालय, नई दिल्ली के ओ. एम. दिनांक 01/05/2018 के अनुसार सी.ई.आर. (Corporate Environment Responsibility) हेतु विस्तृत प्रस्ताव पूर्ण विवरण के साथ प्रस्तुत किया जाए।
10. खनि निरीक्षक एवं परियोजना प्रस्तावक को खदान में रेत के लेवलस (Levels) लेने वाले सर्वेयर (Surveyor) के साथ आगामी माह की आयोजित बैठक में उपरोक्त समस्त सुसंगत जानकारी / दस्तावेज (अद्यतन फोटोग्राफ्स) सहित प्रस्तुतीकरण दिये जाने हेतु निर्देशित किया जाए।

तदनुसार परियोजना प्रस्तावक एवं खनि निरीक्षक को एस.ई.ए.सी., छत्तीसगढ़ के ज्ञापन दिनांक 03/10/2020 द्वारा प्रस्तुतीकरण हेतु सूचित किया गया।

**(ब) समिति की 339वीं बैठक दिनांक 05/10/2020:**

प्रस्तुतीकरण हेतु श्री प्रभात पटनायक, प्रोपरराईटर उपस्थित हुए। समिति द्वारा नस्ती, प्रस्तुत जानकारी का अवलोकन एवं परीक्षण करने पर निम्न स्थिति पाई गई:

1. कार्यालय कलेक्टर (खनिज शाखा), जिला-रायगढ़ के ज्ञापन क्रमांक 4372/ख.लि.-1/रेत/2020 रायगढ़, दिनांक 03/10/2020 अनुसार आवेदित खदान से 1.7 कि.मी. में महलोई सेण्ड माईन एवं 3.2 कि.मी. में टिहली रामपुर सेण्ड माईन स्थित होना बताया गया है।
2. **ग्राम पंचायत का अनापत्ति प्रमाण पत्र**— रेत उत्खनन के संबंध में ग्राम पंचायत बुडिया का दिनांक 01/05/2020 का अनापत्ति प्रमाण पत्र प्रस्तुत किया गया है।
3. **चिन्हांकित/सीमांकित** — कार्यालय कलेक्टर, खनिज शाखा से प्राप्त प्रमाण पत्र अनुसार यह खदान चिन्हांकित/सीमांकित कर घोषित है।
4. **उत्खनन योजना** — माईनिंग प्लान प्रस्तुत किया गया है, जो खनि अधिकारी, जिला-रायगढ़ के ज्ञापन क्रमांक 3575/खलि-1/रेत/2020 रायगढ़, दिनांक 16/07/2020 द्वारा अनुमोदित है।
5. **500 मीटर की परिधि में स्थित खदान** — कार्यालय कलेक्टर (खनिज शाखा), जिला-रायगढ़ के ज्ञापन क्रमांक 3594/ख.लि.-4/रेत/2020 रायगढ़, दिनांक 16/07/2020 के अनुसार आवेदित खदान से 500 मीटर के भीतर अवस्थित अन्य रेत खदानों की संख्या निरंक है।
6. **200 मीटर की परिधि में स्थित सार्वजनिक क्षेत्र/संरचनाए** — कार्यालय कलेक्टर (खनिज शाखा), जिला-रायगढ़ के ज्ञापन क्रमांक 3592/ख.लि.-4/रेत/2020 रायगढ़, दिनांक 16/07/2020 द्वारा जारी प्रमाण पत्र अनुसार उक्त खदान के 200 मीटर की परिधि में कोई भी सार्वजनिक क्षेत्र जैसे, पुल, बांध, एनीकट, राष्ट्रीय राजमार्ग, राज्यमार्ग एवं जल आपूर्ति आदि प्रतिबंधित क्षेत्र निर्मित नहीं है।
7. **एल.ओ.आई. का विवरण** — एल.ओ.आई. मेसर्स माँ तारिणी ट्रेडर्स (प्रो.- श्री प्रभात पटनायक) के नाम पर है, जो कार्यालय कलेक्टर (खनिज शाखा), जिला-रायगढ़ के ज्ञापन क्रमांक 3009/खलि-1/रेत नीलामी/2020 रायगढ़, दिनांक 25/04/2020 द्वारा जारी की गई, जिसकी अवधि 2 वर्ष हेतु वैध है।
8. **वन विभाग का अनापत्ति प्रमाण पत्र** — कार्यालय वन परिक्षेत्र अधिकारी, तमनार वनमण्डल, जिला-रायगढ़ के ज्ञापन क्रमांक /तमनार/580, दिनांक

07/05/2020 को जारी अनापत्ति प्रमाण पत्र अनुसार आवेदित भूमि वन क्षेत्र की सीमा से 1 कि.मी. की दूरी पर है।

9. **डिस्ट्रीक्ट सर्वे रिपोर्ट** – वर्ष 2019 की डिस्ट्रीक्ट सर्वे रिपोर्ट (District Survey Report) की प्रति प्रस्तुत की गई है।
10. **महत्वपूर्ण संरचनाओं की दूरी** – निकटतम आबादी ग्राम-बुड़िया 0.22 कि.मी., स्कूल तमनार 3.45 कि.मी. एवं अस्पताल तमनार 3.3 कि.मी. की दूरी पर स्थित है। राष्ट्रीय राजमार्ग 27 कि.मी. एवं राज्यमार्ग 12.5 कि.मी. दूर है। तालाब 0.11 कि.मी की दूरी पर है। स्वीकृत रेत खदान के 1 कि.मी. की दूरी तक पुल/एनीकट स्थित नहीं है।
11. **पारिस्थितिकीय/जैवविविधता संवेदनशील क्षेत्र** – परियोजना प्रस्तावक द्वारा 10 कि.मी. की परिधि में अंतर्राज्जीय सीमा, राष्ट्रीय उद्यान, अभयारण्य, केन्द्रीय प्रदूषण नियंत्रण बोर्ड द्वारा घोषित क्रिटिकली पॉल्यूटेड एरिया, पारिस्थितिकीय संवेदनशील क्षेत्र या घोषित जैवविविधता क्षेत्र स्थित नहीं होना प्रतिवेदित किया है।
12. **खनन स्थल पर नदी के पाट की चौड़ाई एवं खदान की नदी तट से दूरी** – आवेदन अनुसार खनन स्थल पर नदी के पाट की चौड़ाई – अधिकतम 68 मीटर, न्यूनतम 42 मीटर तथा खनन स्थल की लंबाई – अधिकतम 1,127 मीटर, न्यूनतम 1,023 मीटर दर्शाई गई है। खनन स्थल की चौड़ाई – अधिकतम 57 मीटर, न्यूनतम 32 मीटर दर्शाई गई है। नदी किनारे से 7.5 मीटर छोड़ने पर माईनेबल चौड़ाई अधिकतम 53 मीटर, न्यूनतम 27 मीटर होगी। खदान से नदी तट की अधिकतम दूरी 13 मीटर, न्यूनतम दूरी 2 मीटर है, जबकि इसकी नदी तट से न्यूनतम दूरी 7.5 मीटर अथवा नदी के पाट की चौड़ाई का 10 प्रतिशत होना चाहिए।
13. **खदान स्थल पर रेत की मोटाई**– आवेदन अनुसार स्थल पर रेत की मोटाई – 3.02 मीटर तथा रेत खनन की प्रस्तावित गहराई – 1 मीटर दर्शाई गई है। अनुमोदित माईनिंग प्लान अनुसार खदान में माईनेबल रेत की मात्रा – 38,528 घनमीटर है। रेत उत्खनन हेतु प्रस्तावित स्थल पर वर्तमान में उपलब्ध रेत सतह की मोटाई जानने के लिए, प्रस्तावित स्थल पर 5 गड्ढे (Pits) खोदकर उसकी वास्तविक गहराई का मापन कर, खनिज विभाग से प्रमाणित जानकारी प्रस्तुत की गई है। इसके अनुसार रेत की उपलब्ध औसत मोटाई 3.02 मीटर है। रेत की वास्तविक गहराई हेतु पंचनामा प्रस्तुत किया गया है।
14. **पूर्व में जारी पर्यावरणीय स्वीकृति संबंधी विवरण:-**
  - i. पूर्व में सचिव, ग्राम पंचायत बुड़िया के नाम से रेत खदान खसरा क्रमांक 18, क्षेत्रफल 4.5 हेक्टेयर, क्षमता-60,750 घनमीटर प्रतिवर्ष हेतु जिला स्तरीय पर्यावरण समाघात निर्धारण प्राधिकरण, जिला-रायगढ़ द्वारा पर्यावरणीय स्वीकृति दिनांक 16/05/2018 को जारी की गयी थी।
  - ii. पूर्व में जारी पर्यावरणीय स्वीकृति के शर्तों के पालन में की गई कार्यवाही की जानकारी प्रस्तुत की गई है। गाद अध्ययन रिपोर्ट प्रस्तुत नहीं की गई।
  - iii. कार्यालय कलेक्टर (खनिज शाखा), जिला-रायगढ़ के ज्ञापन क्रमांक 3394/ख.लि.-1/2020 रायगढ़, दिनांक 25/06/2020 के अनुसार वर्ष

2018-19 में 4,500 घनमीटर एवं वर्ष 2019-20 में निरंक उत्खनन किया गया है।

iv. निर्धारित शर्तानुसार वृक्षारोपण नहीं किया गया है।

15. खदान क्षेत्र में रेत सतह के लेवलस – रेत उत्खनन हेतु प्रस्तावित स्थल एवं प्रस्तावित स्थल के चारों तरफ में 100 मीटर की दूरी तक, 25 मीटर गुणा 25 मीटर के ग्रिड बिन्दुओं पर दिनांक 01/06/2020 को रेत सतह के वर्तमान लेवलस (Levels) लेकर, उन्हें खनिज विभाग से प्रमाणीकरण उपरांत फोटोग्राफस सहित जानकारी/दस्तावेज प्रस्तुत किये गये है।
16. कॉर्पोरेट पर्यावरणीय दायित्व (C.E.R.) – परियोजना प्रस्तावक द्वारा समिति के समक्ष विस्तार से चर्चा उपरांत निम्नानुसार विस्तृत प्रस्ताव प्रस्तुत किया गया है:-

Capital Investment (in Lakh Rupees)	Percentage of Capital Investment to be Spent	Amount for CER Activities (in Lakh Rupees)	Amount Proposed & Details for CER Activities (in Lakh Rupees)	
			Particulars	CER Fund Allocation (in Lakh Rupees)
59.23	2%	1.19	Following activities at Nearby Adim Jaati Kalyan Government Primary School Village-Budiya	
			Rain Water Harvesting System	1.01
			Running water facility for Toilets	0.15
			Plantation	0.05
			<b>Total</b>	<b>1.21</b>

17. गैर माईनिंग क्षेत्र – नदी के पाट की चौड़ाई अधिकतम 68 मीटर एवं न्यूनतम 42 मीटर है, जबकि खदान के नदी तट से अधिकतम दूरी 13 मीटर, न्यूनतम दूरी 2 मीटर है। नये दिशा निर्देशों के अनुसार नदी तट से न्यूनतम 7.5 मीटर अथवा नदी के पाट की चौड़ाई का 10 प्रतिशत दूरी तक के क्षेत्र में खनन नहीं किया जा सकता। माईनिंग प्लान के अनुसार नदी तट के किनारे से 7.5 मीटर छोड़कर उत्खनन किया जाना प्रस्तावित है, जिसमें 4,444 वर्गमीटर गैर माईनिंग क्षेत्र रखा गया है। अतः रेत उत्खनन का कार्य अवशेष 4.05 हेक्टेयर क्षेत्र में किया जाना प्रस्तावित है।
18. रेत उत्खनन मैनुअल विधि से एवं भराई का कार्य लोडर द्वारा कराया जाना प्रस्तावित है।
19. परियोजना प्रस्तावक द्वारा 1 मीटर की गहराई तक उत्खनन की अनुमति मांगी है। अनुमोदित उत्खनन योजना में उत्खनन किए जाने वाले क्षेत्र की वार्षिक रेत पुनःभरण संबंधी अध्ययन कार्य एवं तत्संबंधी आंकड़ों का समावेश नहीं किया गया है। केलो नदी छोटी नदी है तथा इसमें वर्षाकाल में सामान्यतः 1 मीटर गहराई से अधिक रेत का पुनःभराव होने की संभावना है।

समिति द्वारा विचार विमर्श उपरांत सर्वसम्मति से निम्नानुसार निर्णय लिया गया:-

1. आवेदित खदान (ग्राम-बुड़िया) का रकबा 4.5 हेक्टेयर है। खदान की सीमा से 500 मीटर की परिधि में स्वीकृत/संचालित खदानों का कुल क्षेत्रफल 5 हेक्टेयर या उससे कम होने के कारण यह खदान बी-2 श्रेणी की मानी गयी।
2. **वृक्षारोपण कार्य** - प्राथमिकता के आधार पर नदी तट पर कुल 2,000 नग पौधे - 1,000 नग अर्जुन के पौधे तथा शेष 1,000 नग (जामुन, करंज, बांस, आम आदि) पौधे लगाए जायेंगे। इसके अतिरिक्त पहुंच मार्ग पर 500 नग पौधे लगाए जायेंगे।
3. परियोजना प्रस्तावक रेत खदान क्षेत्र में आगामी 1.5 वर्ष में विस्तृत गाद अध्ययन (Siltation Study) करायेगा, ताकि रेत के पुनःभरण (Replenishment) बाबत सही आंकड़े, रेत उत्खनन का नदी, नदीतल, स्थानीय वनस्पति, जीव एवं सूक्ष्म जीवों पर प्रभाव तथा नदी के पानी की गुणवत्ता पर रेत उत्खनन के प्रभाव की सही जानकारी प्राप्त हो सके।
4. **लीज क्षेत्र की सतह का बेसलाईन डाटा -**
  - i. पोस्ट-मानसून में (रेत उत्खनन प्रारंभ करने के पूर्व माह अक्टूबर) इन्ही ग्रिड बिन्दुओं में माईनिंग लीज क्षेत्र तथा लीज क्षेत्र के अपस्ट्रीम एवं डाउनस्ट्रीम में 100 मीटर तक तथा खनन लीज के बाहर / नदी तट (दोनों ओर) से 100 मीटर तक के क्षेत्र में नदी सतह के स्तरों (Levels) का सर्वे पूर्व निर्धारित ग्रिड बिन्दुओं पर किया जायेगा।
  - ii. इसी प्रकार रेत खनन उपरांत मानसून के पूर्व (मई माह के अंतिम सप्ताह/जून) इन्ही ग्रिड बिन्दुओं पर रेत सतह के लेवलस (Levels) का मापन किया जाएगा।
  - iii. रेत सतह के पूर्व निर्धारित ग्रिड बिन्दुओं पर रेत सतह के लेवलस (Levels) के मापन का कार्य आगामी 3 वर्ष तक निरंतर किया जाएगा। पोस्ट-मानसून के आंकड़ें दिसम्बर 2020, 2021, 2022 एवं प्री-मानसून के आंकड़ें अगस्त 2021, 2022, 2023 तक अनिवार्य रूप से एस.ई.आई.ए.ए., छत्तीसगढ़ को प्रस्तुत किए जायेंगे।
5. समिति द्वारा विचार विमर्श उपरांत सर्वसम्मति से श्री प्रभात पटनायक, बुड़िया सेण्ड माईनिंग, खसरा क्रमांक 18, ग्राम-बुड़िया, तहसील-तमनार, जिला-रायगढ़, कुल लीज क्षेत्रफल 4.5 हेक्टेयर में से गैर माईनिंग क्षेत्र 4,444 वर्गमीटर क्षेत्र कम करने पर 4.05 हेक्टेयर क्षेत्र में, रेत उत्खनन अधिकतम 1 मीटर की गहराई तक सीमित रखते हुए, कुल 38,500 घनमीटर प्रतिवर्ष रेत उत्खनन हेतु **परिशिष्ट-05** में वर्णित शर्तों के अधीन पर्यावरणीय स्वीकृति, जारी दिनांक से 02 वर्ष तक की अवधि हेतु दिये जाने की अनुशंसा की गई। रेत की खुदाई श्रमिकों द्वारा (Manually) की जाएगी। रिवर बेड (River Bed) में भारी वाहनों का प्रवेश प्रतिबंधित रहेगा। लीज क्षेत्र में स्थित रेत खुदाई गड्ढे (Excavation pits) से लोडिंग प्वाइंट तक रेत का परिवहन ट्रैक्टर ट्रॉली द्वारा किया जाएगा।
6. गैर माईनिंग क्षेत्र एवं अवशेष माईनिंग क्षेत्र का मौके पर खनिज विभाग से स्पष्ट सीमांकन कराने के उपरांत ही खनिज विभाग द्वारा उत्खनन की अनुमति दी जाएगी।

राज्य स्तर पर्यावरण समाघात निर्धारण प्राधिकरण (एस.ई.आई.ए.ए.), छत्तीसगढ़ को तदानुसार सूचित किया जाए।



8. मेसर्स श्री बबलू कुमार जोशी (मंगला सेण्ड माईन, ग्राम-मंगला, तहसील व जिला-बिलासपुर), ग्राम-सिरगिट्टी, तहसील व जिला-बिलासपुर (सचिवालय का नस्ती क्रमांक 1375)

ऑनलाईन आवेदन - प्रपोजल नम्बर - एसआईए / सीजी / एमआईएन / 169323 / 2020, दिनांक 23 / 08 / 2020।

**प्रस्ताव का विवरण** - यह पूर्व से संचालित रेत खदान (गौण खनिज) है। यह खदान ग्राम-मंगला, तहसील व जिला-बिलासपुर स्थित खसरा क्रमांक 850, कुल लीज क्षेत्रफल 2.025 हेक्टेयर में प्रस्तावित है। उत्खनन अरपा नदी से किया जाता है। खदान की आवेदित उत्खनन क्षमता-11,976.188 घनमीटर प्रतिवर्ष है।

**बैठकों का विवरण** -

**(अ) समिति की 338वीं बैठक दिनांक 02 / 09 / 2020:**

समिति द्वारा प्रकरण की नस्ती एवं प्रस्तुत जानकारी का परीक्षण तथा तत्समय सर्वसम्मति से निम्नानुसार निर्णय लिया गया था:-

1. प्रस्तावित खनन क्षेत्र की लंबाई एवं चौड़ाई तथा नदी के पाट की चौड़ाई की जानकारी प्रस्तुत की जाए।
2. रेत उत्खनन हेतु प्रस्तावित स्थल एवं प्रस्तावित स्थल के अपस्ट्रीम तथा डाउनस्ट्रीम में 100 मीटर की दूरी तक, 25 मीटर गुणा 25 मीटर का ग्रिड बनाकर, वर्तमान में रेत सतह के लेवल्स (Levels) लेकर ग्रिड मैप में प्रदर्शित कर प्रस्तुत किये जाये। इसके अतिरिक्त खनन लीज के बाहर / नदी तट (दोनों ओर) से 100 मीटर तक के क्षेत्र में नदी सतह के स्तरों (Levels) का भी सर्वे किया जाये। उक्त लेवल्स (Levels) हेतु कम से कम 2 टेम्पररी बेंच मार्क (Concreted TBM structure) निर्धारित किये जायें। टेम्पररी बेंच मार्क (TBM) में आर.एल., को-ऑर्डिनेट्स (Co-ordinates) अंकित किये जाये। ग्रिड मैप में टेम्पररी बेंच मार्क (TBM) को भी दर्शाकर, उन्हें खनिज विभाग से प्रमाणीकरण उपरांत फोटोग्राफ्स सहित जानकारी / दस्तावेज प्रस्तुत किये जायें।
3. नदीतट से खदान की सीमा की दूरी न्यूनतम 7.5 मीटर या नदी के पाट की चौड़ाई का 10 प्रतिशत (जो भी अधिक हो) रखी जानी है। यदि इसके अनुसार खदान के कुछ क्षेत्र में उत्खनन किया जाना संभव न हो तो उसकी गणना कर, नक्शे पर दर्शाकर, इसका उल्लेख माईनिंग प्लान में अनिवार्य रूप से कराया जाये। खदान के खनन क्षेत्र एवं प्रतिबंधित क्षेत्र को मौके पर खनिज विभाग से सीमांकन कराकर, प्रमाण पत्र प्राप्त किया जाए।
4. प्रस्तावित स्थल से निकटतम पुल, बांध, एनीकट एवं जल आपूर्ति स्रोत की दूरी बाबत जानकारी प्रस्तुत की जाए। पुल / एनीकट की दूरी खदान के अपस्ट्रीम में न्यूनतम 500 मीटर तथा डाउनस्ट्रीम में न्यूनतम 250 मीटर रखा जाना आवश्यक है। यदि लीज क्षेत्र उपरोक्तानुसार दूरी के अंदर स्थित हो, तो उपरोक्त आधार पर खनन हेतु प्रतिबंधित क्षेत्र को आवश्यकतानुसार नक्शे पर चिन्हित कर, उसका मौके पर सीमांकन तथा माईनिंग प्लान में इस बाबत उल्लेख किया जाए।
5. रेत उत्खनन हेतु प्रस्तावित स्थल पर वर्तमान में उपलब्ध रेत की मोटाई जानने के लिए, प्रति हेक्टेयर में कम से कम एक गड्ढा (Pit) खोदकर उसकी वास्तविक गहराई का मापन कर, खनिज विभाग से प्रमाणित जानकारी प्रस्तुत की जाए। रेत की वास्तविक गहराई हेतु पंचनामा भी प्रस्तुत किया जाये।

6. पूर्व में आवेदित स्थल पर खनन हेतु राज्य स्तर पर्यावरण समाघात निर्धारण प्राधिकरण (एस.ई.आई.ए.ए.), छत्तीसगढ़ अथवा जिला स्तरीय पर्यावरण समाघात निर्धारण प्राधिकरण (डी.ई.आई.ए.ए.), छत्तीसगढ़ द्वारा पर्यावरणीय स्वीकृति दी गई हो, तो पूर्व में जारी पर्यावरणीय स्वीकृति की प्रति एवं अधिरोपित शर्तों के पालन में की गई कार्यवाही की जानकारी फोटोग्राफ्स सहित प्रस्तुत की जाए। साथ ही वृक्षारोपण की अद्यतन स्थिति की जानकारी फोटोग्राफ्स सहित प्रस्तुत की जाए।
7. विगत वर्षों में किए गए उत्खनन की वास्तविक मात्रा की जानकारी खनिज विभाग से प्रमाणित करा कर प्रस्तुत की जाए।
8. भारत सरकार, पर्यावरण, वन और जलवायु परिवर्तन मंत्रालय, नई दिल्ली के ओ. एम. दिनांक 01/05/2018 के अनुसार सी.ई.आर. (Corporate Environment Responsibility) हेतु विस्तृत प्रस्ताव पूर्ण विवरण के साथ प्रस्तुत किया जाए।
9. खनि निरीक्षक एवं परियोजना प्रस्तावक को खदान में रेत के लेवलस (Levels) लेने वाले सर्वेयर (Surveyor) के साथ आगामी माह की आयोजित बैठक में उपरोक्त समस्त सुसंगत जानकारी / दस्तावेज (अद्यतन फोटोग्राफ्स) सहित प्रस्तुतीकरण दिये जाने हेतु निर्देशित किया जाए।

तदनुसार परियोजना प्रस्तावक एवं खनि निरीक्षक को एस.ई.ए.सी., छत्तीसगढ़ के ज्ञापन दिनांक 03/10/2020 द्वारा प्रस्तुतीकरण हेतु सूचित किया गया।

**(ब) समिति की 339वीं बैठक दिनांक 05/10/2020:**

प्रस्तुतीकरण हेतु श्री बबलू कुमार जोशी, प्रोपराईटर एवं श्री राहुल गुलाटी, खनि निरीक्षक उपस्थित हुए। समिति द्वारा नस्ती, प्रस्तुत जानकारी का अवलोकन एवं परीक्षण करने पर निम्न स्थिति पाई गई:

1. **ग्राम पंचायत का अनापत्ति प्रमाण पत्र** – रेत उत्खनन के संबंध में ग्राम पंचायत मंगला का दिनांक 26/12/2013 का अनापत्ति प्रमाण पत्र प्रस्तुत किया गया है।
2. **चिन्हांकित/सीमांकित** – कार्यालय कलेक्टर, खनिज शाखा से प्राप्त प्रमाण पत्र अनुसार यह खदान चिन्हांकित/सीमांकित कर घोषित है।
3. **उत्खनन योजना** – माईनिंग प्लान प्रस्तुत किया गया है, जो उप संचालक (ख.प्र.), जिला-बिलासपुर के ज्ञापन क्रमांक 871/खनि/रेत/उत्खनन प्लान/2020 बिलासपुर, दिनांक 18/08/2020 द्वारा अनुमोदित है।
4. **500 मीटर की परिधि में स्थित खदान** – कार्यालय कलेक्टर (खनिज शाखा), जिला-बिलासपुर के ज्ञापन क्रमांक 885/ख.लि./न.क./रेत/2020 बिलासपुर, दिनांक 20/08/2020 के अनुसार आवेदित खदान से 500 मीटर के भीतर अवस्थित अन्य रेत खदानों की संख्या निरंक है।
5. **200 मीटर की परिधि में स्थित सार्वजनिक क्षेत्र/संरचनाएँ** – कार्यालय कलेक्टर (खनिज शाखा), जिला- बिलासपुर के ज्ञापन क्रमांक 885/ख.लि./न.क./रेत/2020 बिलासपुर, दिनांक 20/08/2020 द्वारा जारी प्रमाण पत्र अनुसार उक्त खदान के 200 मीटर की परिधि में कोई भी सार्वजनिक क्षेत्र जैसे, पुल, बांध, एनीकट, राष्ट्रीय राजमार्ग, राज्यमार्ग एवं जल आपूर्ति आदि प्रतिबंधित क्षेत्र निर्मित नहीं है। आबादी/अस्पताल/ स्कूल/धार्मिक स्थल/ऐतिहासिक स्थल उक्त खदान से 200 मीटर एवं रोड 150 मीटर की दूरी पर स्थित है।

6. **लीज डीड का विवरण** – लीज श्री बबलू कुमार जोशी के नाम पर है, जो कार्यालय कलेक्टर (खनिज शाखा) बिलासपुर के ज्ञापन क्रमांक 1205/ख.लि./न.क./रेत ऑक्सन/2019 बिलासपुर, दिनांक 22/10/2019 द्वारा जारी की गई, जिसकी अवधि 2 वर्ष अर्थात् दिनांक 21/10/2019 से 20/10/2021 तक वैध है।
7. **डिस्ट्रीक्ट सर्वे रिपोर्ट** – वर्ष 2019 की डिस्ट्रीक्ट सर्वे रिपोर्ट (District Survey Report) की प्रति प्रस्तुत की गई है।
8. **महत्वपूर्ण संरचनाओं की दूरी** – निकटतम आबादी ग्राम-लोखंडी 0.2 कि.मी., स्कूल कोनी 1 कि.मी. एवं अस्पताल उसलापुर 3 कि.मी. की दूरी पर स्थित है। राष्ट्रीय राजमार्ग 0.65 कि.मी. एवं राज्यमार्ग 2.9 कि.मी. दूर है। स्वीकृत रेत खदान के 1 कि.मी. की दूरी तक पुल/एनीकट स्थित नहीं है।
9. **पारिस्थितिकीय/जैवविविधता संवेदनशील क्षेत्र** – परियोजना प्रस्तावक द्वारा 10 कि.मी. की परिधि में अंतर्राज्जीय सीमा, राष्ट्रीय उद्यान, अभयारण्य, केन्द्रीय प्रदूषण नियंत्रण बोर्ड द्वारा घोषित क्रिटिकली पॉल्यूटेड एरिया, पारिस्थितिकीय संवेदनशील क्षेत्र या घोषित जैवविविधता क्षेत्र स्थित नहीं होना प्रतिवेदित किया है।
10. **खनन स्थल पर नदी के पाट की चौड़ाई एवं खदान की नदी तट से दूरी** – आवेदन अनुसार खनन स्थल पर नदी के पाट की चौड़ाई – अधिकतम 365 मीटर, न्यूनतम 340 मीटर तथा खनन स्थल की लंबाई – अधिकतम 305 मीटर, न्यूनतम 284 मीटर दर्शाई गई है। खनन स्थल की चौड़ाई – अधिकतम 80 मीटर, न्यूनतम 64 मीटर दर्शाई गई है। नदी किनारे से 10 प्रतिशत छोड़ने पर माईनेबल चौड़ाई अधिकतम 67 मीटर, न्यूनतम 52 मीटर होगी। खदान से नदी तट की अधिकतम दूरी 51 मीटर, न्यूनतम दूरी 20 मीटर है, जबकि इसकी नदी तट से न्यूनतम दूरी 7.5 मीटर अथवा नदी के पाट की चौड़ाई का 10 प्रतिशत होना चाहिए।
11. **खदान स्थल पर रेत की मोटाई**– आवेदन अनुसार स्थल पर रेत की मोटाई –2.70 मीटर तथा रेत खनन की प्रस्तावित गहराई–0.7 मीटर दर्शाई गई है। अनुमोदित माईनिंग प्लान अनुसार खदान में माईनेबल रेत की मात्रा – 11,976.19 घनमीटर है। रेत उत्खनन हेतु प्रस्तावित स्थल पर वर्तमान में उपलब्ध रेत सतह की मोटाई जानने के लिए, प्रस्तावित स्थल पर 3 गढ़वे (Pits) खोदकर उसकी वास्तविक गहराई का मापन कर, खनिज विभाग से प्रमाणित जानकारी प्रस्तुत की गई है। इसके अनुसार रेत की उपलब्ध औसत मोटाई 3 मीटर है। रेत की वास्तविक गहराई हेतु पंचनामा प्रस्तुत किया गया है।
12. **पूर्व में जारी पर्यावरणीय स्वीकृति संबंधी विवरण:-**
  - i. पूर्व में सरपंच, ग्राम पंचायत मंगला के नाम से रेत खदान खसरा क्रमांक 850, क्षेत्रफल 2.025 हेक्टेयर, क्षमता-19,229.9 घनमीटर प्रतिवर्ष हेतु जिला स्तरीय पर्यावरण समाघात निर्धारण प्राधिकरण, जिला-बिलासपुर द्वारा पर्यावरणीय स्वीकृति दिनांक 29/11/2017 के द्वारा जारी दिनांक से 3 वर्ष तक की अवधि हेतु जारी की गयी थी।
  - ii. एस.ई.आई.ए.ए., छत्तीसगढ़ के ज्ञापन दिनांक 14/10/2019 द्वारा सरपंच, ग्राम पंचायत मंगला को जारी पर्यावरणीय स्वीकृति को श्री रजनीश सिंह के नाम पर हस्तांतरण किया गया है।

- iii. पूर्व में जारी पर्यावरणीय स्वीकृति के शर्तों के पालन में की गई कार्यवाही की जानकारी प्रस्तुत की गई है। गाद अध्ययन रिपोर्ट प्रस्तुत नहीं की गई।
- iv. कार्यालय कलेक्टर (खनिज शाखा), जिला-बिलासपुर के ज्ञापन क्रमांक 511/ख.लि./न.क्र./रेत/2020 बिलासपुर, दिनांक 08/07/2020 के अनुसार वर्ष 2017-18 में 4,500 घनमीटर, वर्ष 2018-19 में निरंक एवं वर्ष 2019-20 में 13,200 घनमीटर उत्खनन किया गया है।
- v. निर्धारित शर्तानुसार वर्तमान में 500 नग वृक्षारोपण किया गया है।
13. **खदान क्षेत्र में रेत सतह के लेवलस** – रेत उत्खनन हेतु प्रस्तावित स्थल एवं प्रस्तावित स्थल के चारों तरफ में 100 मीटर की दूरी तक, 25 मीटर गुणा 25 मीटर के ग्रीड बिन्दुओं पर दिनांक 19/05/2020 को रेत सतह के वर्तमान लेवलस (Levels) लेकर, उन्हें खनिज विभाग से प्रमाणीकरण उपरांत फोटोग्राफ्स सहित जानकारी/दस्तावेज प्रस्तुत किये गये है।
14. **कॉर्पोरेट पर्यावरणीय दायित्व (C.E.R.)** – परियोजना प्रस्तावक द्वारा समिति के समक्ष विस्तार से चर्चा उपरांत निम्नानुसार विस्तृत प्रस्ताव प्रस्तुत किया गया है:-

Capital Investment (in Lakh Rupees)	Percentage of Capital Investment to be Spent	Amount for CER Activities (in Lakh Rupees)	Amount Proposed & Details for CER Activities (in Lakh Rupees)	
			Particulars	CER Fund Allocation (in Lakh Rupees)
64.85	2%	1.3	Following activities at Nearby Government Navin Primary School Village- Dhuripara	
			Rain Water Harvesting System	0.93
			Potable Drinking water Facility	0.20
			Running water facility for Toilets	0.15
			Plantation	0.10
			<b>Total</b>	<b>1.38</b>

15. **गैर माईनिंग क्षेत्र** – नदी के पाट की चौड़ाई अधिकतम 365 मीटर एवं न्यूनतम 340 मीटर है, जबकि खदान के नदी तट से अधिकतम दूरी 51 मीटर, न्यूनतम दूरी 20 मीटर है। नये दिशा निर्देशों के अनुसार नदी तट से न्यूनतम 7.5 मीटर अथवा नदी के पाट की चौड़ाई का 10 प्रतिशत दूरी तक के क्षेत्र में खनन नहीं किया जा सकता। माईनिंग प्लान के अनुसार नदी तट के किनारे से 7.5 मीटर छोड़कर उत्खनन किया जाना प्रस्तावित है, जिसमें 2,792 वर्गमीटर गैर माईनिंग क्षेत्र रखा गया है। अतः रेत उत्खनन का कार्य अवशेष 1.745 हेक्टेयर क्षेत्र में किया जाना प्रस्तावित है।
16. रेत उत्खनन मैनुअल विधि से एवं भराई का कार्य लोडर द्वारा कराया जाना प्रस्तावित है।

*AM*

17. परियोजना प्रस्तावक द्वारा 0.7 मीटर की गहराई तक उत्खनन की अनुमति मांगी है। अनुमोदित उत्खनन योजना में उत्खनन किए जाने वाले क्षेत्र की वार्षिक रेत पुनःभरण संबंधी अध्ययन कार्य एवं तत्संबंधी आंकड़ों का समावेश नहीं किया गया है। अरपा नदी छोटी नदी है तथा इसमें वर्षाकाल में सामान्यतः 1 मीटर गहराई से अधिक रेत का पुनःभराव होने की संभावना है।

**समिति द्वारा विचार विमर्श उपरांत सर्वसम्मति से निम्नानुसार निर्णय लिया गया:—**

1. आवेदित खदान (ग्राम—मंगला) का रकबा 2.025 हेक्टेयर है। खदान की सीमा से 500 मीटर की परिधि में स्वीकृत/संचालित खदानों का कुल क्षेत्रफल 5 हेक्टेयर या उससे कम होने के कारण यह खदान बी-2 श्रेणी की मानी गयी।
2. **वृक्षारोपण कार्य** — प्राथमिकता के आधार पर नदी तट पर कुल 1,500 नग पौधे — 750 नग अर्जुन के पौधे तथा शेष 750 नग (जामुन, करंज, बांस, आम आदि) पौधे लगाए जायेंगे। इसके अतिरिक्त पहुंच मार्ग पर 500 नग पौधे लगाए जायेंगे।
3. परियोजना प्रस्तावक रेत खदान क्षेत्र में आगामी 1.5 वर्ष में विस्तृत गाद अध्ययन (Siltation Study) करायेगा, ताकि रेत के पुनःभरण (Replenishment) बाबत सही आंकड़े, रेत उत्खनन का नदी, नदीतल, स्थानीय वनस्पति, जीव एवं सूक्ष्म जीवों पर प्रभाव तथा नदी के पानी की गुणवत्ता पर रेत उत्खनन के प्रभाव की सही जानकारी प्राप्त हो सके।
4. **लीज क्षेत्र की सतह का बेसलाईन डाटा —**
  - i. पोस्ट—मानसून में (रेत उत्खनन प्रारंभ करने के पूर्व माह अक्टूबर) इन्ही ग्रिड बिन्दुओं में माईनिंग लीज क्षेत्र तथा लीज क्षेत्र के अपस्ट्रीम एवं डाउनस्ट्रीम में 100 मीटर तक तथा खनन लीज के बाहर / नदी तट (दोनों ओर) से 100 मीटर तक के क्षेत्र में नदी सतह के स्तरों (Levels) का सर्वे पूर्व निर्धारित ग्रिड बिन्दुओं पर किया जायेगा।
  - ii. इसी प्रकार रेत खनन उपरांत मानसून के पूर्व (मई माह के अंतिम सप्ताह/जून) इन्ही ग्रिड बिन्दुओं पर रेत सतह के लेवलस (Levels) का मापन किया जाएगा।
  - iii. रेत सतह के पूर्व निर्धारित ग्रिड बिन्दुओं पर रेत सतह के लेवलस (Levels) के मापन का कार्य आगामी 3 वर्ष तक निरंतर किया जाएगा। पोस्ट—मानसून के आंकड़ें दिसम्बर 2020, 2021, 2022 एवं प्री—मानसून के आंकड़ें अगस्त 2021, 2022, 2023 तक अनिवार्य रूप से एस.ई.आई.ए.ए., छत्तीसगढ़ को प्रस्तुत किए जायेंगे।
5. समिति द्वारा विचार विमर्श उपरांत सर्वसम्मति से श्री बबलू कुमार जोशी, मंगला सेण्ड माईन, खसरा क्रमांक 850, ग्राम—मंगला, तहसील व जिला—बिलासपुर, कुल लीज क्षेत्रफल 2.025 हेक्टेयर में से गैर माईनिंग क्षेत्र 2,792 वर्गमीटर क्षेत्र कम करने पर 1.745 हेक्टेयर क्षेत्र में, रेत उत्खनन अधिकतम 0.7 मीटर की गहराई तक सीमित रखते हुए, कुल 11,900 घनमीटर प्रतिवर्ष रेत उत्खनन हेतु **परिशिष्ट-06** में वर्णित शर्तों के अधीन पर्यावरणीय स्वीकृति, जारी दिनांक से 02 वर्ष तक की अवधि हेतु दिये जाने की अनुशंसा की गई। रेत की खुदाई श्रमिकों द्वारा (Manually) की जाएगी। रिवर बेड (River Bed) में भारी वाहनों का

प्रवेश प्रतिबंधित रहेगा। लीज क्षेत्र में स्थित रेत खुदाई गड्ढे (Excavation pits) से लोडिंग प्वाइंट तक रेत का परिवहन ट्रैक्टर ट्रॉली द्वारा किया जाएगा।

6. गैर माईनिंग क्षेत्र एवं अवशेष माईनिंग क्षेत्र का मौके पर खनिज विभाग से स्पष्ट सीमांकन कराने के उपरांत ही खनिज विभाग द्वारा उत्खनन की अनुमति दी जाएगी।

राज्य स्तर पर्यावरण समाघात निर्धारण प्राधिकरण (एस.ई.आई.ए.ए.), छत्तीसगढ़ को तदानुसार सूचित किया जाए।

9. मेसर्स श्री टिकमचंद साहू (दतान(ख) सेण्ड माईन, ग्राम-दतान(ख), तहसील-पलारी, जिला-बलौदाबाजार-भाटापारा), ग्राम-छिब्वर्रा, मिथीडीह, जिला-महासमुंद (सचिवालय का नस्ती क्रमांक 1329)

ऑनलाईन आवेदन - प्रपोजल नम्बर - एसआईए /सीजी /एमआईएन/ 159833/2020, दिनांक 23/06/2020। परियोजना प्रस्तावक द्वारा प्रस्तुत ऑनलाईन आवेदन में कमियाँ होने से ज्ञापन दिनांक 01/07/2020 द्वारा जानकारी प्रस्तुत करने हेतु निर्देशित किया गया। परियोजना प्रस्तावक द्वारा वांछित जानकारी दिनांक 24/08/2020 को ऑनलाईन प्रस्तुत की गई।

प्रस्ताव का विवरण - यह पूर्व से संचालित रेत खदान (गौण खनिज) है। यह खदान ग्राम-दतान(ख), तहसील-पलारी, जिला-बलौदाबाजार-भाटापारा स्थित खसरा क्रमांक 1190, कुल लीज क्षेत्रफल-4.9 हेक्टेयर में प्रस्तावित है। उत्खनन महानदी से किया जाता है। खदान की आवेदित उत्खनन क्षमता-1,47,000 घनमीटर प्रतिवर्ष है।

बैठकों का विवरण -

(अ) समिति की 338वीं बैठक दिनांक 02/09/2020:

समिति द्वारा प्रकरण की नस्ती एवं प्रस्तुत जानकारी का परीक्षण तथा तत्समय सर्वसम्मति से निम्नानुसार निर्णय लिया गया था:-

1. प्रस्तावित खनन क्षेत्र की लंबाई एवं चौड़ाई तथा नदी के पाट की चौड़ाई की जानकारी प्रस्तुत की जाए।
2. रेत उत्खनन हेतु प्रस्तावित स्थल एवं प्रस्तावित स्थल के अपस्ट्रीम तथा डाउनस्ट्रीम में 100 मीटर की दूरी तक, 25 मीटर गुणा 25 मीटर का ग्रिड बनाकर, वर्तमान में रेत सतह के लेवलस (Levels) लेकर ग्रिड मैप में प्रदर्शित कर प्रस्तुत किये जाये। इसके अतिरिक्त खनन लीज के बाहर / नदी तट (दोनों ओर) से 100 मीटर तक के क्षेत्र में नदी सतह के स्तरों (Levels) का भी सर्वे किया जाये। उक्त लेवलस (Levels) हेतु कम से कम 2 टेम्पररी बेंच मार्क (Concreted TBM structure) निर्धारित किये जायें। टेम्पररी बेंच मार्क (TBM) में आर.एल., को-ऑर्डिनेट्स (Co-ordinates) अंकित किये जाये। ग्रिड मैप में टेम्पररी बेंच मार्क (TBM) को भी दर्शाकर, उन्हें खनिज विभाग से प्रमाणीकरण उपरांत फोटोग्राफ्स सहित जानकारी/दस्तावेज प्रस्तुत किये जायें।
3. नदीतट से खदान की सीमा की दूरी न्यूनतम 7.5 मीटर या नदी के पाट की चौड़ाई का 10 प्रतिशत (जो भी अधिक हो) रखी जानी है। यदि इसके अनुसार खदान के कुछ क्षेत्र में उत्खनन किया जाना संभव न हो तो उसकी गणना कर, नक्शे पर दर्शाकर, इसका उल्लेख माईनिंग प्लान में अनिवार्य रूप से कराया

जाये। खदान के खनन क्षेत्र एवं प्रतिबंधित क्षेत्र को मौके पर खनिज विभाग से सीमांकन कराकर, प्रमाण पत्र प्राप्त किया जाए।

4. प्रस्तावित स्थल से निकटतम पुल, बांध, एनीकट एवं जल आपूर्ति स्रोत की दूरी बाबत जानकारी प्रस्तुत की जाए। पुल / एनीकट की दूरी खदान के अपस्ट्रीम में न्यूनतम 500 मीटर तथा डाउनस्ट्रीम में न्यूनतम 250 मीटर रखा जाना आवश्यक है। यदि लीज क्षेत्र उपरोक्तानुसार दूरी के अंदर स्थित हो, तो उपरोक्त आधार पर खनन हेतु प्रतिबंधित क्षेत्र को आवश्यकतानुसार नक्शे पर चिन्हित कर, उसका मौके पर सीमांकन तथा माईनिंग प्लान में इस बाबत उल्लेख किया जाए।
5. रेत उत्खनन हेतु प्रस्तावित स्थल पर वर्तमान में उपलब्ध रेत की मोटाई जानने के लिए, प्रति हेक्टेयर में कम से कम एक गड्ढा (Pit) खोदकर उसकी वास्तविक गहराई का मापन कर, खनिज विभाग से प्रमाणित जानकारी प्रस्तुत की जाए। रेत की वास्तविक गहराई हेतु पंचनामा भी प्रस्तुत किया जाये।
6. पूर्व में आवेदित स्थल पर खनन हेतु राज्य स्तर पर्यावरण समाघात निर्धारण प्राधिकरण (एस.ई.आई.ए.ए.), छत्तीसगढ़ अथवा जिला स्तरीय पर्यावरण समाघात निर्धारण प्राधिकरण (डी.ई.आई.ए.ए.), छत्तीसगढ़ द्वारा पर्यावरणीय स्वीकृति दी गई हो, तो पूर्व में जारी पर्यावरणीय स्वीकृति की प्रति एवं अधिरोपित शर्तों के पालन में की गई कार्यवाही की जानकारी फोटोग्राफ्स सहित प्रस्तुत की जाए। साथ ही वृक्षारोपण की अद्यतन स्थिति की जानकारी फोटोग्राफ्स सहित प्रस्तुत की जाए।
7. विगत वर्षों में किए गए उत्खनन की वास्तविक मात्रा की जानकारी खनिज विभाग से प्रमाणित करा कर प्रस्तुत की जाए।
8. भारत सरकार, पर्यावरण, वन और जलवायु परिवर्तन मंत्रालय, नई दिल्ली के ओ.एम. दिनांक 01/05/2018 के अनुसार सी.ई.आर. (Corporate Environment Responsibility) हेतु विस्तृत प्रस्ताव पूर्ण विवरण के साथ प्रस्तुत किया जाए।
9. खनि निरीक्षक एवं परियोजना प्रस्तावक को खदान में रेत के लेवलस (Levels) लेने वाले सर्वेयर (Surveyor) के साथ आगामी माह की आयोजित बैठक में उपरोक्त समस्त सुसंगत जानकारी / दस्तावेज (अद्यतन फोटोग्राफ्स) सहित प्रस्तुतीकरण दिये जाने हेतु निर्देशित किया जाए।

तदानुसार परियोजना प्रस्तावक एवं खनि निरीक्षक को एस.ई.ए.सी., छत्तीसगढ़ के ज्ञापन दिनांक 03/10/2020 द्वारा प्रस्तुतीकरण हेतु सूचित किया गया।

**(ब) समिति की 339वीं बैठक दिनांक 05/10/2020:**

प्रस्तुतीकरण हेतु श्री मेमन कुमार सिन्हा, अधिकृत प्रतिनिधि उपस्थित हुए। समिति द्वारा नस्ती, प्रस्तुत जानकारी का अवलोकन एवं परीक्षण करने पर निम्न स्थिति पाई गई:-

1. **ग्राम पंचायत का अनापत्ति प्रमाण पत्र** – रेत उत्खनन के संबंध में ग्राम पंचायत दतान(ख) का दिनांक 21/07/2015 का अनापत्ति प्रमाण पत्र प्रस्तुत किया गया है।
2. **चिन्हांकित/सीमांकित** – कार्यालय कलेक्टर, खनिज शाखा से प्राप्त प्रमाण पत्र अनुसार यह खदान चिन्हांकित/सीमांकित कर घोषित है।

3. **उत्खनन योजना** – माईनिंग प्लान, प्रस्तुत किया गया है, जो उप संचालक (ख.प्रशा.), जिला-बिलासपुर के ज्ञापन क्रमांक 251/खनि/रेत/उत्खनन प्लान/2020 बिलासपुर, दिनांक 06/06/2020 द्वारा अनुमोदित है।
4. **500 मीटर की परिधि में स्थित खदान** – कार्यालय कलेक्टर (खनिज शाखा), जिला-बलौदाबाजार-भाटापारा के ज्ञापन क्रमांक 1487/खलि/तीन-1/2019 बलौदाबाजार, दिनांक 21/01/2020 के अनुसार आवेदित खदान से 500 मीटर के भीतर अवस्थित अन्य खदानों की संख्या निरंक है।
5. **200 मीटर की परिधि में स्थित सार्वजनिक क्षेत्र/संरचनाएँ** – कार्यालय कलेक्टर (खनिज शाखा), जिला-बलौदाबाजार-भाटापारा के ज्ञापन क्रमांक 1484/खलि/तीन-1/2019 बलौदाबाजार, दिनांक 21/01/2020 द्वारा जारी प्रमाण पत्र अनुसार उक्त खदान के 200 मीटर की परिधि में कोई भी सार्वजनिक क्षेत्र जैसे, पुल, बांध, एनीकट, राष्ट्रीय राजमार्ग, राज्यमार्ग एवं जल आपूर्ति आदि प्रतिबंधित क्षेत्र निर्मित नहीं है।
6. **एल.ओ.आई. का विवरण** – एल.ओ.आई. श्री टीकम चंद साहू के नाम पर है, जो कार्यालय कलेक्टर (खनिज शाखा), जिला-बलौदाबाजार-भाटापारा के ज्ञापन क्रमांक 1963/गौ.खनिज/नीलामी/न.क्र./2019 बलौदाबाजार, दिनांक 27/05/2020 द्वारा जारी की गई, जिसकी अवधि 2 वर्ष हेतु वैध है।
7. **डिस्ट्रीक्ट सर्वे रिपोर्ट** – वर्ष 2019 की डिस्ट्रीक्ट सर्वे रिपोर्ट (District Survey Report) की प्रति प्रस्तुत की गई है।
8. **महत्वपूर्ण संरचनाओं की दूरी** – निकटतम आबादी ग्राम-दतान(ख) 0.8 कि.मी., स्कूल ग्राम-दतान(ख) 0.8 कि.मी. एवं अस्पताल ग्राम-कैलाशगढ़ 4 कि.मी. की दूरी पर स्थित है। राष्ट्रीय राजमार्ग 16 कि.मी. एवं राज्यमार्ग 12 कि.मी. दूर है। स्वीकृत रेत खदान के 1 कि.मी. की दूरी तक पुल/एनीकट स्थित नहीं है।
9. **पारिस्थितिकीय/जैवविविधता संवेदनशील क्षेत्र** – परियोजना प्रस्तावक द्वारा 10 कि.मी. की परिधि में अंतर्राज्जीय सीमा, राष्ट्रीय उद्यान, अभयारण्य, केन्द्रीय प्रदूषण नियंत्रण बोर्ड द्वारा घोषित क्रिटिकली पॉल्यूटेड एरिया, पारिस्थितिकीय संवेदनशील क्षेत्र या घोषित जैवविविधता क्षेत्र स्थित नहीं होना प्रतिवेदित किया है।
10. **खनन स्थल पर नदी के पाट की चौड़ाई एवं खदान की नदी तट से दूरी** – आवेदन अनुसार खनन स्थल पर नदी के पाट की चौड़ाई – अधिकतम 950 मीटर, न्यूनतम 850 मीटर तथा खनन स्थल की लंबाई – 235 मीटर दर्शाई गई है। खनन स्थल की चौड़ाई – 205 मीटर दर्शाई गई है। खदान से नदी तट के पूर्वी किनारे से अधिकतम दूरी 160 मीटर, न्यूनतम दूरी 132 मीटर है।
11. **खदान स्थल पर रेत की मोटाई** – आवेदन अनुसार स्थल पर रेत की मोटाई – 4 मीटर तथा रेत खनन की प्रस्तावित गहराई – 3 मीटर दर्शाई गई है। अनुमोदित माईनिंग प्लान अनुसार खदान में माईनेबल रेत की मात्रा – 1,47,000 घनमीटर है। रेत उत्खनन हेतु प्रस्तावित स्थल पर वर्तमान में उपलब्ध रेत सतह की मोटाई जानने के लिए, प्रस्तावित स्थल पर 4 गड्ढे (Pits) खोदकर उसकी वास्तविक गहराई का मापन कर, खनिज विभाग से प्रमाणित जानकारी प्रस्तुत की



गई है। इसके अनुसार रेत की उपलब्ध औसत मोटाई 4 मीटर है। रेत की वास्तविक गहराई हेतु पंचनामा प्रस्तुत किया गया है।

12. पूर्व में जारी पर्यावरणीय स्वीकृति संबंधी विवरण:-

- पूर्व में सरपंच, ग्राम पंचायत दतान(ख) के नाम से रेत खदान खसरा क्रमांक 1190, क्षेत्रफल 4 हेक्टेयर, क्षमता-20,000 घनमीटर प्रतिवर्ष हेतु राज्य स्तर पर्यावरण समाघात निर्धारण प्राधिकरण, छत्तीसगढ़ द्वारा पर्यावरणीय स्वीकृति दिनांक 27/12/2016 के द्वारा जारी दिनांक से 2 वर्ष तक की अवधि हेतु जारी की गयी थी।
- पूर्व में जारी पर्यावरणीय स्वीकृति के शर्तों के पालन में की गई कार्यवाही की जानकारी प्रस्तुत की गई है। गाद अध्ययन रिपोर्ट प्रस्तुत नहीं की गई।
- कार्यालय कलेक्टर (खनिज शाखा), जिला-बलौदाबाजार-भाटापारा के ज्ञापन क्रमांक 3337/तीन-6/रेत/2020 बलौदाबाजार, दिनांक 22/08/2020 के अनुसार वर्ष 2016-17 में 18,100 घनमीटर 2017-18 में 8,670 घनमीटर, 2018-19 में निरंक एवं 2019-20 में निरंक उत्खनन किया गया है।
- निर्धारित शर्तानुसार वृक्षारोपण नहीं किया गया है।

13. खदान क्षेत्र में रेत सतह के लेवलस - रेत उत्खनन हेतु प्रस्तावित स्थल एवं प्रस्तावित स्थल के चारों तरफ में 100 मीटर की दूरी तक, 25 मीटर गुणा 25 मीटर के ग्रिड बिन्दुओं पर दिनांक 08/01/2020 को रेत सतह के वर्तमान लेवलस (Levels) लेकर, उन्हें खनिज विभाग से प्रमाणीकरण उपरांत फोटोग्राफ्स सहित जानकारी/दस्तावेज प्रस्तुत किये गये हैं।

14. कॉर्पोरेट पर्यावरणीय दायित्व (C.E.R.) - परियोजना प्रस्तावक द्वारा समिति के समक्ष विस्तार से चर्चा उपरांत निम्नानुसार विस्तृत प्रस्ताव प्रस्तुत किया गया है:-

Capital Investment (in Lakh Rupees)	Percentage of Capital Investment to be Spent	Amount for CER Activities (in Lakh Rupees)	Amount Proposed & Details for CER Activities (in Lakh Rupees)	
			Particulars	CER Fund Allocation (in Lakh Rupees)
41.3	2%	0.82	Following activities at Nearby Government Primary School Village- Datan(Kha)	
			Rain Water Harvesting System	0.60
			Potable Drinking Water Facility	0.10
			Plantation with fencing	0.15
			<b>Total</b>	<b>0.85</b>

15. रेत उत्खनन मैनुअल विधि से एवं भराई का कार्य लोडर द्वारा कराया जाना प्रस्तावित है।

16. परियोजना प्रस्तावक द्वारा 3 मीटर की गहराई तक उत्खनन की अनुमति मांगी है। अनुमोदित उत्खनन योजना में उत्खनन किए जाने वाले क्षेत्र की वार्षिक रेत पुनःभरण संबंधी अध्ययन कार्य एवं तत्संबंधी आंकड़ों का समावेश नहीं किया गया है। महानदी बड़ी नदी है तथा इसमें वर्षाकाल में सामान्यतः 1.5 मीटर गहराई से अधिक रेत का पुनःभराव होने की संभावना है।

समिति द्वारा विचार विमर्श उपरांत सर्वसम्मति से निम्नानुसार निर्णय लिया गया:—

1. आवेदित खदान (ग्राम—दतान(ख)) का रकबा 4.9 हेक्टेयर है। खदान की सीमा से 500 मीटर की परिधि में स्वीकृत/संचालित खदानों का कुल क्षेत्रफल 5 हेक्टेयर या उससे कम होने के कारण यह खदान बी-2 श्रेणी की मानी गयी।
2. **वृक्षारोपण कार्य** — प्राथमिकता के आधार पर नदी तट पर कुल 2,000 नग पौधे — 1,000 नग अर्जुन के पौधे तथा शेष 1,000 नग (जामुन, करंज, बांस, आम आदि) पौधे लगाए जायेंगे। इसके अतिरिक्त पहुंच मार्ग पर 700 नग पौधे लगाए जायेंगे।
3. परियोजना प्रस्तावक रेत खदान क्षेत्र में आगामी 1.5 वर्ष में विस्तृत गाद अध्ययन (Siltation Study) करायेगा, ताकि रेत के पुनःभरण (Replenishment) बाबत सही आंकड़े, रेत उत्खनन का नदी, नदीतल, स्थानीय वनस्पति, जीव एवं सूक्ष्म जीवों पर प्रभाव तथा नदी के पानी की गुणवत्ता पर रेत उत्खनन के प्रभाव की सही जानकारी प्राप्त हो सके।
4. **लीज क्षेत्र की सतह का बेसलाईन डाटा** —
  - i. पोस्ट—मानसून में (रेत उत्खनन प्रारंभ करने के पूर्व माह अक्टूबर) इन्ही ग्रिड बिन्दुओं में माईनिंग लीज क्षेत्र तथा लीज क्षेत्र के अपस्ट्रीम एवं डाउनस्ट्रीम में 100 मीटर तक तथा खनन लीज के बाहर / नदी तट (दोनों ओर) से 100 मीटर तक के क्षेत्र में नदी सतह के स्तरों (Levels) का सर्वे पूर्व निर्धारित ग्रिड बिन्दुओं पर किया जायेगा।
  - ii. इसी प्रकार रेत खनन उपरांत मानसून के पूर्व (मई माह के अंतिम सप्ताह/जून) इन्ही ग्रिड बिन्दुओं पर रेत सतह के लेवलस (Levels) का मापन किया जाएगा।
  - iii. रेत सतह के पूर्व निर्धारित ग्रिड बिन्दुओं पर रेत सतह के लेवलस (Levels) के मापन का कार्य आगामी 3 वर्ष तक निरंतर किया जाएगा। पोस्ट—मानसून के आंकड़ें दिसम्बर 2020, 2021, 2022 एवं प्री—मानसून के आंकड़ें अगस्त 2021, 2022, 2023 तक अनिवार्य रूप से एस.ई.आई.ए.ए., छत्तीसगढ़ को प्रस्तुत किए जायेंगे।
5. समिति द्वारा विचार विमर्श उपरांत सर्वसम्मति से श्री टिकमचंद साहू, दतान(ख) सेण्ड माईन, खसरा क्रमांक 1190, ग्राम—दतान(ख), तहसील—पलारी, जिला—बलौदाबाजार—भाटापारा, कुल लीज क्षेत्रफल 4.9 हेक्टेयर क्षेत्र में, रेत उत्खनन अधिकतम 1.5 मीटर की गहराई तक सीमित रखते हुए, कुल 73,500 घनमीटर प्रतिवर्ष रेत उत्खनन हेतु **परिशिष्ट-07** में वर्णित शर्तों के अधीन पर्यावरणीय स्वीकृति, जारी दिनांक से 02 वर्ष तक की अवधि हेतु दिये जाने की अनुशंसा की गई। रेत की खुदाई श्रमिकों द्वारा (Manually) की जाएगी। रिवर बेड (River Bed) में भारी वाहनों का प्रवेश प्रतिबंधित रहेगा। लीज क्षेत्र में स्थित

रेत खुदाई गड्ढे (Excavation pits) से लोडिंग प्वाइंट तक रेत का परिवहन ट्रैक्टर ट्रॉली द्वारा किया जाएगा।

राज्य स्तर पर्यावरण समाघात निर्धारण प्राधिकरण (एस.ई.आई.ए.ए.), छत्तीसगढ़ को तदानुसार सूचित किया जाए।

10. मेसर्स श्री अभिषेक अग्रवाल (भोगहापारा सेण्ड माईन, ग्राम-भोगहापारा, तहसील-नवागढ़, जिला-जांजगीर-चांपा), मुंगेली रोड, तहसील व जिला-बिलासपुर (सचिवालय का नस्ती क्रमांक 1377)

ऑनलाईन आवेदन - प्रपोजल नम्बर - एसआईए / सीजी / एमआईएन / 169678 / 2020, दिनांक 25 / 08 / 2020।

**प्रस्ताव का विवरण** - यह पूर्व से संचालित रेत खदान (गौण खनिज) है। यह खदान ग्राम-भोगहापारा, तहसील-नवागढ़, जिला-जांजगीर-चांपा स्थित खसरा क्रमांक 1111, कुल लीज क्षेत्रफल-5 हेक्टेयर में है। उत्खनन महानदी से किया जाता है। खदान की आवेदित उत्खनन क्षमता-20,900 घनमीटर प्रतिवर्ष है।

**बैठकों का विवरण** -

**(अ) समिति की 338वीं बैठक दिनांक 02 / 09 / 2020:**

समिति द्वारा प्रकरण की नस्ती एवं प्रस्तुत जानकारी का परीक्षण तथा तत्समय सर्वसम्मति से निम्नानुसार निर्णय लिया गया था:-

1. प्रस्तावित खनन क्षेत्र की लंबाई एवं चौड़ाई तथा नदी के पाट की चौड़ाई की जानकारी प्रस्तुत की जाए।
2. रेत उत्खनन हेतु प्रस्तावित स्थल एवं प्रस्तावित स्थल के अपस्ट्रीम तथा डाउनस्ट्रीम में 100 मीटर की दूरी तक, 25 मीटर गुणा 25 मीटर का ग्रिड बनाकर, वर्तमान में रेत सतह के लेवलस (Levels) लेकर ग्रिड मैप में प्रदर्शित कर प्रस्तुत किये जाये। इसके अतिरिक्त खनन लीज के बाहर / नदी तट (दोनों ओर) से 100 मीटर तक के क्षेत्र में नदी सतह के स्तरों (Levels) का भी सर्वे किया जाये। उक्त लेवलस (Levels) हेतु कम से कम 2 टेम्पररी बेंच मार्क (Concreted TBM structure) निर्धारित किये जायें। टेम्पररी बेंच मार्क (TBM) में आर.एल., को-ऑर्डिनेट्स (Co-ordinates) अंकित किये जाये। ग्रिड मैप में टेम्पररी बेंच मार्क (TBM) को भी दर्शाकर, उन्हें खनिज विभाग से प्रमाणीकरण उपरांत फोटोग्राफ्स सहित जानकारी / दस्तावेज प्रस्तुत किये जायें।
3. नदीतट से खदान की सीमा की दूरी न्यूनतम 7.5 मीटर या नदी के पाट की चौड़ाई का 10 प्रतिशत (जो भी अधिक हो) रखी जानी है। यदि इसके अनुसार खदान के कुछ क्षेत्र में उत्खनन किया जाना संभव न हो तो उसकी गणना कर, नक्शे पर दर्शाकर, इसका उल्लेख माईनिंग प्लान में अनिवार्य रूप से कराया जाये। खदान के खनन क्षेत्र एवं प्रतिबंधित क्षेत्र को मौके पर खनिज विभाग से सीमांकन कराकर, प्रमाण पत्र प्राप्त किया जाए।
4. प्रस्तावित स्थल से निकटतम पुल, बांध, एनीकट एवं जल आपूर्ति स्रोत की दूरी बाबत जानकारी प्रस्तुत की जाए। पुल / एनीकट की दूरी खदान के अपस्ट्रीम में न्यूनतम 500 मीटर तथा डाउनस्ट्रीम में न्यूनतम 250 मीटर रखा जाना आवश्यक है। यदि लीज क्षेत्र उपरोक्तानुसार दूरी के अंदर स्थित हो, तो उपरोक्त आधार

- पर खनन हेतु प्रतिबंधित क्षेत्र को आवश्यकतानुसार नक्शे पर चिन्हित कर, उसका मौके पर सीमांकन तथा माईनिंग प्लान में इस बाबत उल्लेख किया जाए।
5. रेत उत्खनन हेतु प्रस्तावित स्थल पर वर्तमान में उपलब्ध रेत की मोटाई जानने के लिए, प्रति हेक्टेयर में कम से कम एक गड्ढा (Pit) खोदकर उसकी वास्तविक गहराई का मापन कर, खनिज विभाग से प्रमाणित जानकारी प्रस्तुत की जाए। रेत की वास्तविक गहराई हेतु पंचनामा भी प्रस्तुत किया जाये।
  6. पूर्व में आवेदित स्थल पर खनन हेतु राज्य स्तर पर्यावरण समाघात निर्धारण प्राधिकरण (एस.ई.आई.ए.ए.), छत्तीसगढ़ अथवा जिला स्तरीय पर्यावरण समाघात निर्धारण प्राधिकरण (डी.ई.आई.ए.ए.), छत्तीसगढ़ द्वारा पर्यावरणीय स्वीकृति दी गई हो, तो पूर्व में जारी पर्यावरणीय स्वीकृति की प्रति एवं अधिरोपित शर्तों के पालन में की गई कार्यवाही की जानकारी फोटोग्राफ्स सहित प्रस्तुत की जाए। साथ ही वृक्षारोपण की अद्यतन स्थिति की जानकारी फोटोग्राफ्स सहित प्रस्तुत की जाए।
  7. विगत वर्षों में किए गए उत्खनन की वास्तविक मात्रा की जानकारी खनिज विभाग से प्रमाणित करा कर प्रस्तुत की जाए।
  8. भारत सरकार, पर्यावरण, वन और जलवायु परिवर्तन मंत्रालय, नई दिल्ली के ओ.एम. दिनांक 01/05/2018 के अनुसार सी.ई.आर. (Corporate Environment Responsibility) हेतु विस्तृत प्रस्ताव पूर्ण विवरण के साथ प्रस्तुत किया जाए।
  9. खनि निरीक्षक एवं परियोजना प्रस्तावक को खदान में रेत के लेवलस (Levels) लेने वाले सर्वेयर (Surveyor) के साथ आगामी माह की आयोजित बैठक में उपरोक्त समस्त सुसंगत जानकारी / दस्तावेज (अद्यतन फोटोग्राफ्स) सहित प्रस्तुतीकरण दिये जाने हेतु निर्देशित किया जाए।

तदनुसार परियोजना प्रस्तावक एवं खनि निरीक्षक को एस.ई.ए.सी., छत्तीसगढ़ के ज्ञापन दिनांक 03/10/2020 द्वारा प्रस्तुतीकरण हेतु सूचित किया गया।

**(ब) समिति की 339वीं बैठक दिनांक 05/10/2020:**

प्रस्तुतीकरण हेतु श्री हरेन्द्र सिंह, अधिकृत प्रतिनिधि उपस्थित हुए। समिति द्वारा नस्ती, प्रस्तुत जानकारी का अवलोकन एवं परीक्षण करने पर निम्न स्थिति पाई गई:-

1. **नगर पंचायत का अनापत्ति प्रमाण पत्र** – रेत उत्खनन के संबंध में नगर पंचायत शिवरीनारायण का दिनांक 02/02/2015 का अनापत्ति प्रमाण पत्र प्रस्तुत किया गया है।
2. **चिन्हांकित/सीमांकित** – कार्यालय कलेक्टर, खनिज शाखा से प्राप्त प्रमाण पत्र अनुसार यह खदान चिन्हांकित/सीमांकित कर घोषित है।
3. **उत्खनन योजना** – माईनिंग प्लान प्रस्तुत किया गया है, जो उप संचालक (खनि प्रशा.), जिला-कोरबा के ज्ञापन क्रमांक 2485/खलि-6/2020 कोरबा, दिनांक 17/08/2020 द्वारा अनुमोदित है।
4. **500 मीटर की परिधि में स्थित खदान** – कार्यालय कलेक्टर (खनिज शाखा), जिला-जांजगीर-चांपा के ज्ञापन क्रमांक 1700/ख.लि./रेत/2020-21 जांजगीर, दिनांक 14/08/2020 के अनुसार आवेदित खदान से 500 मीटर के भीतर अवस्थित अन्य रेत खदानों की संख्या निरंक है।

5. **200 मीटर की परिधि में स्थित सार्वजनिक क्षेत्र/संरचनाएँ** – कार्यालय कलेक्टर (खनिज शाखा), जिला-जांजगीर-चांपा के ज्ञापन क्रमांक 1698/ख.लि./रेत/2020-21 जांजगीर, दिनांक 14/08/2020 द्वारा जारी प्रमाण पत्र अनुसार उक्त खदान के 200 मीटर की परिधि में कोई भी सार्वजनिक क्षेत्र जैसे, पुल, बांध, एनीकट, राष्ट्रीय राजमार्ग, राज्यमार्ग एवं जल आपूर्ति आदि प्रतिबंधित क्षेत्र निर्मित नहीं है।
6. **लीज डीड का विवरण** – लीज श्री अभिषेक अग्रवाल के नाम पर है, जो कार्यालय कलेक्टर (खनिज शाखा), जिला-जांजगीर-चांपा के ज्ञापन क्रमांक 1244/ख.लि./रेत/2019 जांजगीर, दिनांक 18/10/2019 द्वारा जारी की गई, जिसकी अवधि 2 वर्ष हेतु वैध है।
7. **डिस्ट्रीक्ट सर्वे रिपोर्ट** – वर्ष 2019 की डिस्ट्रीक्ट सर्वे रिपोर्ट (District Survey Report) की प्रति प्रस्तुत की गई है।
8. **महत्वपूर्ण संरचनाओं की दूरी** – निकटतम आबादी ग्राम-भोगाहापारा 0.14 कि.मी., स्कूल शिवरीनारायण 1 कि.मी. एवं अस्पताल शिवरीनारायण 1.5 कि.मी. की दूरी पर स्थित है। राष्ट्रीय राजमार्ग 31.8 कि.मी. एवं राज्यमार्ग 9.4 कि.मी. दूर है। एनीकट खदान से 275 मीटर की दूरी पर अपस्ट्रीम में स्थित है।
9. **पारिस्थितिकीय/जैवविविधता संवेदनशील क्षेत्र** – परियोजना प्रस्तावक द्वारा 10 कि.मी. की परिधि में अंतर्राज्जीय सीमा, राष्ट्रीय उद्यान, अभयारण्य, केन्द्रीय प्रदूषण नियंत्रण बोर्ड द्वारा घोषित क्रिटिकली पॉल्युटेड एरिया, पारिस्थितिकीय संवेदनशील क्षेत्र या घोषित जैवविविधता क्षेत्र स्थित नहीं होना प्रतिवेदित किया है।
10. **खनन स्थल पर नदी के पाट की चौड़ाई एवं खदान की नदी तट से दूरी** – आवेदन अनुसार खनन स्थल पर नदी के पाट की चौड़ाई – अधिकतम 690 मीटर, न्यूनतम 685 मीटर तथा खनन स्थल की लंबाई – अधिकतम 229 मीटर, न्यूनतम 223 मीटर दर्शाई गई है। खदान से नदी तट की अधिकतम दूरी 35 मीटर, न्यूनतम दूरी 24 मीटर है, जबकि इसकी नदी तट से न्यूनतम दूरी 7.5 मीटर अथवा नदी के पाट की चौड़ाई का 10 प्रतिशत होना चाहिए।
11. **खदान स्थल पर रेत की मोटाई**– आवेदन अनुसार स्थल पर रेत की मोटाई – 4.29 मीटर तथा रेत खनन की प्रस्तावित गहराई – 2 मीटर दर्शाई गई है। अनुमोदित माईनिंग प्लान अनुसार खदान में माईनेबल रेत की मात्रा – 20,900 घनमीटर है। रेत उत्खनन हेतु प्रस्तावित स्थल पर वर्तमान में उपलब्ध रेत सतह की मोटाई जानने के लिए, प्रस्तावित स्थल पर 5 गड्ढे (Pits) खोदकर उसकी वास्तविक गहराई का मापन कर, खनिज विभाग से प्रमाणित जानकारी प्रस्तुत की गई है। इसके अनुसार रेत की उपलब्ध औसत मोटाई 4.29 मीटर है। रेत की वास्तविक गहराई हेतु पंचनामा प्रस्तुत किया गया है।
12. **पूर्व में जारी पर्यावरणीय स्वीकृति संबंधी विवरणः-**
  - i. पूर्व में मुख्य नगर पालिका अधिकारी, नगर पंचायत शिवरीनारायण के नाम से रेत खदान खसरा क्रमांक 1111, क्षेत्रफल 5 हेक्टेयर, क्षमता-1,35,000 घनमीटर प्रतिवर्ष हेतु जिला स्तरीय पर्यावरण समाघात निर्धारण प्राधिकरण, जिला-जांजगीर-चांपा द्वारा पर्यावरणीय स्वीकृति



दिनांक 30/06/2018 के द्वारा जारी दिनांक से 2 वर्ष तक की अवधि हेतु जारी की गयी थी।

- ii. एस.ई.आई.ए.ए., छत्तीसगढ़ के ज्ञापन दिनांक 14/10/2019 द्वारा मुख्य नगर पालिका अधिकारी, नगर पंचायत शिवरीनारायण को जारी पर्यावरणीय स्वीकृति को श्री अभिषेक अग्रवाल के नाम पर हस्तांतरण किया गया है।
  - iii. पूर्व में जारी पर्यावरणीय स्वीकृति के शर्तों के पालन में की गई कार्यवाही की जानकारी प्रस्तुत की गई है। गाद अध्ययन रिपोर्ट प्रस्तुत नहीं की गई।
  - iv. कार्यालय कलेक्टर (खनिज शाखा), जिला-जांजगीर-चांपा के ज्ञापन क्रमांक 707/ख.लि./न.क्र./2020 जांजगीर, दिनांक 16/06/2020 के अनुसार दिनांक 30/06/2018 से 29/06/2019 में 68,100 घनमीटर, दिनांक 30/06/2019 से 29/06/2020 में 43,800 घनमीटर उत्खनन किया गया है।
  - v. निर्धारित शर्तानुसार वृक्षारोपण नहीं किया गया है।
13. **खदान क्षेत्र में रेत सतह के लेवलस** – रेत उत्खनन हेतु प्रस्तावित स्थल एवं प्रस्तावित स्थल के चारों तरफ में 100 मीटर की दूरी तक, 25 मीटर गुणा 25 मीटर के ग्रीड बिन्दुओं पर दिनांक 31/05/2020 को रेत सतह के वर्तमान लेवलस (Levels) लेकर, उन्हें खनिज विभाग से प्रमाणीकरण उपरांत फोटोग्राफ्स सहित जानकारी/दस्तावेज प्रस्तुत किये गये हैं।
14. **कॉर्पोरेट पर्यावरणीय दायित्व (C.E.R.)** – परियोजना प्रस्तावक द्वारा समिति के समक्ष विस्तार से चर्चा उपरांत निम्नानुसार विस्तृत प्रस्ताव प्रस्तुत किया गया है:-

Capital Investment (in Lakh Rupees)	Percentage of Capital Investment to be Spent	Amount for CER Activities (in Lakh Rupees)	Amount Proposed & Details for CER Activities (in Lakh Rupees)	
			Particulars	CER Fund Allocation (in Lakh Rupees)
41.7	2%	0.84	Following activities at Nearby Government Buniyadi Primary School Village- Bhoghapara	
			Rain Water Harvesting System	0.78
			Running water facility for Toilets	0.10
			Plantation	0.05
			<b>Total</b>	<b>0.93</b>

15. **गैर माईनिंग क्षेत्र –**

- i. नदी के पाट की चौड़ाई अधिकतम 690 मीटर एवं न्यूनतम 685 मीटर है, जबकि खदान की नदी तट से दूरी अधिकतम 35 मीटर एवं न्यूनतम 24 मीटर है। नये दिशा निर्देशों के अनुसार नदी तट से न्यूनतम 7.5 मीटर अथवा नदी के पाट की चौड़ाई का 10 प्रतिशत दूरी तक के क्षेत्र में

खनन नहीं किया जा सकता। माईनिंग प्लान के अनुसार नदी तट के किनारे से 10 प्रतिशत छोड़कर उत्खनन किया जाना प्रस्तावित है।

- ii. एनीकट खदान से 275 मीटर की दूरी पर अपस्ट्रीम में स्थित है। नये गाइडलाईन अनुसार एनीकट के डाउनस्ट्रीम में कम से कम 500 मीटर दूरी छोड़ा जाना आवश्यक है। माईनिंग प्लान के अनुसार खनन क्षेत्र से पुल की दूरी 500 मीटर रखने के लिए खनन क्षेत्र की 225 मीटर लंबाई का अतिरिक्त क्षेत्र रखा गया है।
- iii. उपरोक्तानुसार माईनिंग प्लान में कुल गैर माईनिंग क्षेत्र 39,000 वर्गमीटर प्रस्तावित किया गया है। अतः रेत उत्खनन का कार्य अवशेष 11,000 वर्गमीटर क्षेत्र में किया जाना प्रस्तावित है।

16. रेत उत्खनन मैनुअल विधि से एवं भराई का कार्य लोडर द्वारा कराया जाना प्रस्तावित है।

17. परियोजना प्रस्तावक द्वारा 2 मीटर की गहराई तक उत्खनन की अनुमति मांगी है। अनुमोदित उत्खनन योजना में उत्खनन किए जाने वाले क्षेत्र की वार्षिक रेत पुनःभरण संबंधी अध्ययन कार्य एवं तत्संबंधी आंकड़ों का समावेश नहीं किया गया है। महानदी बड़ी नदी है तथा इसमें वर्षाकाल में सामान्यतः 1.5 मीटर गहराई से अधिक रेत का पुनःभराव होने की संभावना है।

**समिति द्वारा विचार विमर्श उपरांत सर्वसम्मति से निम्नानुसार निर्णय लिया गया:-**

1. आवेदित खदान (ग्राम-भोगहापारा) का रकबा 5 हेक्टेयर है। खदान की सीमा से 500 मीटर की परिधि में स्वीकृत/संचालित खदानों का कुल क्षेत्रफल 5 हेक्टेयर या उससे कम होने के कारण यह खदान बी-2 श्रेणी की मानी गयी।
2. **वृक्षारोपण कार्य** - प्राथमिकता के आधार पर नदी तट पर कुल 1,500 नग पौधे - 750 नग अर्जुन के पौधे तथा शेष 750 नग (जामुन, करंज, बांस, आम आदि) पौधे लगाए जायेंगे। इसके अतिरिक्त पहुंच मार्ग पर 500 नग पौधे लगाए जायेंगे।
3. परियोजना प्रस्तावक रेत खदान क्षेत्र में आगामी 1.5 वर्ष में विस्तृत गाद अध्ययन (Siltation Study) करायेगा, ताकि रेत के पुनःभरण (Replenishment) बाबत सही आंकड़े, रेत उत्खनन का नदी, नदीतल, स्थानीय वनस्पति, जीव एवं सूक्ष्म जीवों पर प्रभाव तथा नदी के पानी की गुणवत्ता पर रेत उत्खनन के प्रभाव की सही जानकारी प्राप्त हो सके।
4. **लीज क्षेत्र की सतह का बेसलाईन डाटा -**
  - i. पोस्ट-मानसून में (रेत उत्खनन प्रारंभ करने के पूर्व माह अक्टूबर) इन्ही ग्रिड बिन्दुओं में माईनिंग लीज क्षेत्र तथा लीज क्षेत्र के अपस्ट्रीम एवं डाउनस्ट्रीम में 100 मीटर तक तथा खनन लीज के बाहर / नदी तट (दोनों ओर) से 100 मीटर तक के क्षेत्र में नदी सतह के स्तरों (Levels) का सर्वे पूर्व निर्धारित ग्रिड बिन्दुओं पर किया जायेगा।
  - ii. इसी प्रकार रेत खनन उपरांत मानसून के पूर्व (मई माह के अंतिम सप्ताह/जून) इन्ही ग्रिड बिन्दुओं पर रेत सतह के लेवल्स (Levels) का मापन किया जाएगा।

- iii. रेत सतह के पूर्व निर्धारित ग्रीड बिन्दुओं पर रेत सतह के लेवलस (Levels) के मापन का कार्य आगामी 3 वर्ष तक निरंतर किया जाएगा। पोस्ट-मानसून के आंकड़ें दिसम्बर 2020, 2021, 2022 एवं प्री-मानसून के आंकड़ें अगस्त 2021, 2022, 2023 तक अनिवार्य रूप से एस.ई.आई.ए.ए., छत्तीसगढ़ को प्रस्तुत किए जायेंगे।
5. समिति द्वारा विचार विमर्श उपरांत सर्वसम्मति से श्री अभिषेक अग्रवाल, भोगहापारा सेण्ड माईन, खसरा क्रमांक 1111, ग्राम-भोगहापारा, तहसील-नवागढ़, जिला-जांजगीर-चांपा, कुल लीज क्षेत्रफल 5 हेक्टेयर में से गैर माईनिंग क्षेत्र 39,000 वर्गमीटर क्षेत्र कम करने पर 1.1 हेक्टेयर क्षेत्र में, रेत उत्खनन अधिकतम 1.5 मीटर की गहराई तक सीमित रखते हुए, कुल 16,500 घनमीटर प्रतिवर्ष रेत उत्खनन हेतु **परिशिष्ट-08** में वर्णित शर्तों के अधीन पर्यावरणीय स्वीकृति, जारी दिनांक से 02 वर्ष तक की अवधि हेतु दिये जाने की अनुशंसा की गई। रेत की खुदाई श्रमिकों द्वारा (Manually) की जाएगी। रिवर बेड (River Bed) में भारी वाहनों का प्रवेश प्रतिबंधित रहेगा। लीज क्षेत्र में स्थित रेत खुदाई गड्ढे (Excavation pits) से लोडिंग प्वाइंट तक रेत का परिवहन ट्रैक्टर ट्रॉली द्वारा किया जाएगा।
6. गैर माईनिंग क्षेत्र एवं अवशेष माईनिंग क्षेत्र का मौके पर खनिज विभाग से स्पष्ट सीमांकन कराने के उपरांत ही खनिज विभाग द्वारा उत्खनन की अनुमति दी जाएगी।

राज्य स्तर पर्यावरण समाघात निर्धारण प्राधिकरण (एस.ई.आई.ए.ए.), छत्तीसगढ़ को तदानुसार सूचित किया जाए।

**11. मेसर्स मयूरा सरिया प्राईवेट लिमिटेड, ग्राम-भिट्टीकला, तहसील-अम्बिकापुर, जिला-सरगुजा (सचिवालय का नस्ती क्रमांक 1205)**

**ऑनलाईन आवेदन - प्रपोजल नम्बर - एसआईए/ सीजी/ आईएनडी/ 51501 / 2020, दिनांक 24 / 02 / 2020।**

**प्रस्ताव का विवरण -** परियोजना प्रस्तावक द्वारा क्षमता विस्तार के तहत ग्राम-भिट्टीकला, तहसील-अम्बिकापुर, जिला-सरगुजा स्थित खसरा क्रमांक 63/4 में रोलिंग मिल क्षमता - 25,500 टन प्रतिवर्ष से 57,000 टन प्रतिवर्ष के पर्यावरणीय स्वीकृति प्राप्त करने के लिए टीओआर हेतु आवेदन किया गया है। प्रस्तावित परियोजना हेतु इकाई की कुल विनियोग रुपये 3.6 करोड़ है।

**बैठकों का विवरण -**

**(अ) समिति की 317वीं बैठक दिनांक 29 / 02 / 2020:**

समिति द्वारा प्रकरण की नस्ती एवं प्रस्तुत जानकारी का परीक्षण तथा तत्समय सर्वसम्मति से निम्नानुसार निर्णय लिया गया था:-

1. वर्तमान में स्थापित इकाईयों हेतु छत्तीसगढ़ पर्यावरण संरक्षण मंडल द्वारा जारी सम्मति शर्तों के पालनार्थ की कार्यवाही की बिन्दुवार जानकारी प्रस्तुत की जाये।
2. भूमि स्वामित्व / भूमि आबंटन संबंधी दस्तावेज प्रस्तुत की जाये।
3. वर्तमान रोलिंग मिल में री-हीटिंग फर्नेस की स्थापना किया गया है अथवा नहीं? क्षमता विस्तार के तहत रोलिंग मिल में री-हीटिंग फर्नेस की स्थापना किया



जाना प्रस्तावित है अथवा नहीं? री-हीटिंग फर्नेस स्थापित है तो री-हीटिंग फर्नेस की संख्या, क्षमता, ईंधन का प्रकार एवं मात्रा, प्रयुक्त ईंधन के आधार पर चिमनी की ऊंचाई गणना एवं वर्तमान में प्रदूषण नियंत्रण व्यवस्था की जानकारी। क्षमता विस्तार के तहत रोलिंग मिल में यदि री-हीटिंग फर्नेस की स्थापना किया जाना प्रस्तावित है तो री-हीटिंग फर्नेस की संख्या, क्षमता, ईंधन का प्रकार एवं मात्रा, प्रयुक्त ईंधन के आधार पर चिमनी की ऊंचाई गणना सहित जानकारी एवं प्रस्तावित वायु प्रदूषण नियंत्रण व्यवस्था की जानकारी प्रस्तुत की जाये।

4. सम्मति प्राप्त स्थापित क्षमता से उत्पादन की दशा में एवं क्षमता विस्तार उपरांत उत्पादन की दशा में कुल प्रदूषण भार की गणना कर (जल उपयोग की मात्रा, दूषित जल की मात्रा / गुणवत्ता, प्रदूषकों के उत्सर्जन की मात्रा एवं उत्पन्न ठोस अपशिष्टों की मात्रा) प्रस्तुत की जाये।
5. सेन्ट्रल ग्राउण्ड वाटर अथॉरिटी द्वारा जारी गाईडलाईन अनुसार परियोजना स्थल सेमी क्रिटिकल अथवा क्रिटिकल अथवा सेफ जोन के अंतर्गत आने बाबत जानकारी प्रस्तुत की जाये। ग्राउण्ड वाटर उपयोग करने हेतु सेंट्रल ग्राउंड वाटर अथॉरिटी से अनुमति की प्रति प्रस्तुत की जाये।
6. वर्तमान में स्थापित एवं क्षमता विस्तार के तहत प्रस्तावित ग्राउंड वाटर रिचार्ज व्यवस्थाओं एवं रेन वाटर हार्वेस्टिंग व्यवस्थाओं का विवरण (नंबर एवं साईज सहित) प्रस्तुत की जाये।
7. भारत सरकार, पर्यावरण, वन और जलवायु परिवर्तन मंत्रालय, नई दिल्ली के ओ.एम. दिनांक 01/05/2018 के अनुसार सी.ई.आर. (Corporate Environment Responsibility) हेतु प्रस्ताव प्रस्तुत किया जाए।
8. परियोजना प्रस्तावक को उपरोक्त समस्त पूर्ण जानकारी / दस्तावेज (अद्यतन फोटोग्राफ्स) के साथ आगामी माह की आयोजित बैठक में प्रस्तुतीकरण दिये जाने हेतु निर्देशित किया जाए।

तदनुसार परियोजना प्रस्तावक को एस.ई.ए.सी, छ.ग. के ज्ञापन दिनांक 06/05/2020 द्वारा प्रस्तुतीकरण हेतु सूचित किया गया।

**(ब) समिति की 321वीं बैठक दिनांक 15/05/2020:**

प्रस्तुतीकरण हेतु कोई भी प्रतिनिधि उपस्थित नहीं हुए। परियोजना प्रस्तावक के पत्र दिनांक 14/05/2020 द्वारा सूचना दी गयी है कि लॉक डाउन होने के कारण से समिति के समक्ष बैठक में प्रस्तुतीकरण हेतु उपस्थित होना संभव नहीं है। अतः आगामी माह की आयोजित बैठक में समय प्रदान करने हेतु अनुरोध किया गया है।

समिति द्वारा तत्समय सर्वसम्मति से निर्णय लिया गया था कि परियोजना प्रस्तावक को आगामी माह के आयोजित बैठक में पूर्व में चाही गई वांछित जानकारी एवं समस्त सुसंगत जानकारी / दस्तावेज सहित प्रस्तुतीकरण दिये जाने हेतु निर्देशित किया जाए।

तदनुसार परियोजना प्रस्तावक को एस.ई.ए.सी., छत्तीसगढ़ के ज्ञापन दिनांक 23/05/2020 द्वारा प्रस्तुतीकरण हेतु सूचित किया गया।

**(स) समिति की 326वीं बैठक दिनांक 01/06/2020:**

प्रस्तुतीकरण हेतु कोई भी प्रतिनिधि उपस्थित नहीं हुए। परियोजना प्रस्तावक द्वारा दिनांक 01/06/2020 के माध्यम से सूचना दी गयी है कि कोविड-19 के

लॉकडाउन प्रारंभ होने के कारण से समिति के समक्ष बैठक में प्रस्तुतीकरण हेतु उपस्थित होना संभव नहीं है। अतः आगामी माह की आयोजित बैठक में समय प्रदान करने हेतु अनुरोध किया गया है।

समिति द्वारा तत्समय सर्वसम्मति से निर्णय लिया गया था कि परियोजना प्रस्तावक को आगामी माह के आयोजित बैठक में पूर्व में चाही गई वांछित जानकारी एवं समस्त सुसंगत जानकारी / दस्तावेज सहित प्रस्तुतीकरण दिये जाने हेतु निर्देशित किया जाए।

तदनुसार परियोजना प्रस्तावक को एस.ई.ए.सी., छत्तीसगढ़ के ज्ञापन दिनांक 27/06/2020 द्वारा प्रस्तुतीकरण हेतु सूचित किया गया।

**(द) समिति की 330वीं बैठक दिनांक 01/07/2020:**

प्रस्तुतीकरण हेतु कोई भी प्रतिनिधि उपस्थित नहीं हुए। परियोजना प्रस्तावक के पत्र दिनांक 01/07/2020 द्वारा सूचना दी गयी है कि अपरिहार्य कारणों से समिति के समक्ष बैठक में प्रस्तुतीकरण हेतु उपस्थित होना संभव नहीं है। अतः आगामी माह की आयोजित बैठक में समय प्रदान करने हेतु अनुरोध किया गया है। समिति द्वारा परियोजना प्रस्तावक के अनुरोध को मान्य किया गया।

समिति द्वारा नोट किया गया कि पूर्व में समिति की दिनांक 15/05/2020 एवं 01/06/2020 के बैठकों में प्रस्तुतीकरण हेतु अवसर प्रदान किया गया था। परंतु परियोजना प्रस्तावक की ओर से कोई भी प्रतिनिधि उपस्थित नहीं हो रहे हैं। अतः परियोजना प्रस्तावक को प्रस्तुतीकरण हेतु अंतिम अवसर प्रदान किया जाए।

समिति द्वारा तत्समय सर्वसम्मति से निर्णय लिया गया था कि परियोजना प्रस्तावक को आगामी माह के आयोजित बैठक में पूर्व में चाही गई वांछित जानकारी एवं समस्त सुसंगत जानकारी / दस्तावेज सहित प्रस्तुतीकरण दिये जाने हेतु निर्देशित किया जाए।

तदनुसार परियोजना प्रस्तावक को एस.ई.ए.सी., छत्तीसगढ़ के ज्ञापन दिनांक 25/08/2020 द्वारा प्रस्तुतीकरण हेतु सूचित किया गया।

**(इ) समिति की 336वीं बैठक दिनांक 31/08/2020:**

प्रस्तुतीकरण हेतु कोई भी प्रतिनिधि उपस्थित नहीं हुए। परियोजना प्रस्तावक द्वारा पत्र दिनांक 31/08/2020 द्वारा सूचना दी गयी है कि अपरिहार्य कारणों (अस्वस्थ होने के कारण) से समिति के समक्ष बैठक में प्रस्तुतीकरण हेतु उपस्थित होना संभव नहीं है। अतः आगामी माह के आयोजित बैठक में समय प्रदान करने हेतु अनुरोध किया गया है।

समिति द्वारा तत्समय सर्वसम्मति से निर्णय लिया गया था कि परियोजना प्रस्तावक को आगामी माह के आयोजित बैठक में पूर्व में चाही गई वांछित जानकारी एवं समस्त सुसंगत जानकारी / दस्तावेज सहित प्रस्तुतीकरण दिये जाने हेतु निर्देशित किया जाए।

तदनुसार परियोजना प्रस्तावक को एस.ई.ए.सी., छत्तीसगढ़ के ज्ञापन दिनांक 03/10/2020 द्वारा प्रस्तुतीकरण हेतु सूचित किया गया।

**(ई) समिति की 339वीं बैठक दिनांक 05/10/2020:**

प्रस्तुतीकरण हेतु कोई भी प्रतिनिधि उपस्थित नहीं हुए। परियोजना प्रस्तावक के पत्र दिनांक 05/10/2020 द्वारा सूचना दी गयी है कि अपरिहार्य कारणों से समिति के समक्ष बैठक में प्रस्तुतीकरण हेतु उपस्थित होना संभव नहीं है। अतः आगामी माह की आयोजित बैठक में समय प्रदान करने हेतु अनुरोध किया गया है।

समिति द्वारा नोट किया गया कि पूर्व में समिति की दिनांक 15/05/2020, 01/06/2020, 01/07/2020 एवं 31/08/2020 के बैठकों में प्रस्तुतीकरण हेतु अवसर प्रदान किया गया था। परंतु परियोजना प्रस्तावक की ओर से कोई भी प्रतिनिधि उपस्थित नहीं हो रहे है। वर्तमान में भी परियोजना प्रस्तावक द्वारा प्रस्तुत पत्र में समिति के समक्ष प्रस्तुतीकरण हेतु उपस्थित न होने का कारण स्पष्ट नहीं किया गया है।

समिति द्वारा विचार विमर्श उपरांत सर्वसम्मति से निर्णय लिया गया कि परियोजना प्रस्तावक को आगामी माह के आयोजित बैठक में पूर्व में चाही गई वांछित जानकारी एवं समस्त सुसंगत जानकारी / दस्तावेज सहित प्रस्तुतीकरण दिये जाने हेतु निर्देशित किया जाए। आगामी बैठक में प्रस्तुतीकरण हेतु उपस्थित नहीं होने पर प्रकरण नस्तीबद्ध किया जाएगा।

परियोजना प्रस्तावक को तदानुसार सूचित किया जाए।

**12. मेसर्स श्रीमती पार्वती बाई अग्रवाल (हरदी डोलोमाईट माईन), ग्राम-हरदी, तहसील-बिल्हा, जिला-बिलासपुर (सचिवालय का नस्ती क्रमांक 1275)**

ऑनलाईन आवेदन - प्रपोजल नम्बर - एसआईए / सीजी / एमआईएन / 52757 / 2020, दिनांक 27 / 03 / 2020।

**प्रस्ताव का विवरण** - यह क्षमता विस्तार के तहत प्रस्तावित डोलोमाईट (गौण खनिज) खदान है। खदान ग्राम-हरदी, तहसील-बिल्हा, जिला-बिलासपुर स्थित खसरा क्रमांक 41, कुल क्षेत्रफल-6.055 हेक्टेयर में है। खदान की आवेदित उत्खनन क्षमता - 91,584 टन प्रतिवर्ष है।

**बैठकों का विवरण** -

**(अ) समिति की 322वीं बैठक दिनांक 18 / 05 / 2020:**

समिति द्वारा प्रकरण की नस्ती एवं प्रस्तुत जानकारी का परीक्षण तथा तत्समय सर्वसम्मति से निम्नानुसार निर्णय लिया गया था:-

1. यदि पूर्व में आवेदित स्थल पर खनन हेतु राज्य स्तर पर्यावरण समाघात निर्धारण प्राधिकरण (एस.ई.आई.ए.ए.), छत्तीसगढ़ अथवा जिला स्तरीय पर्यावरण समाघात निर्धारण प्राधिकरण (डी.ई.आई.ए.ए.), छत्तीसगढ़ द्वारा पर्यावरणीय स्वीकृति दी गई हो, तो पूर्व में जारी पर्यावरणीय स्वीकृति की प्रति एवं अधिरोपित शर्तों के पालन में की गई कार्यवाही की जानकारी फोटोग्राफ्स सहित प्रस्तुत की जाए। साथ ही वृक्षारोपण की अद्यतन स्थिति की जानकारी फोटोग्राफ्स सहित प्रस्तुत की जाए।
2. यदि खदान पूर्व से संचालित है, तो विगत वर्षों में किए गए उत्खनन की वास्तविक मात्रा की जानकारी खनिज विभाग से प्रमाणित करा कर प्रस्तुत की जाए।

3. कार्यालय कलेक्टर (खनिज शाखा) द्वारा आवेदित खदान से 500 मीटर के भीतर अवस्थित समस्त खदानों संबंधी जानकारी की स्पष्ट/पठनीय प्रति प्रस्तुत की जाए।
4. भारत सरकार, पर्यावरण, वन और जलवायु परिवर्तन मंत्रालय, नई दिल्ली के ओ.एम. दिनांक 01/05/2018 के अनुसार सी.ई.आर. (Corporate Environment Responsibility) हेतु प्रस्ताव प्रस्तुत किया जाए।
5. परियोजना प्रस्तावक को उपरोक्त समस्त पूर्ण जानकारी / दस्तावेज (अद्यतन फोटोग्राफ्स) के साथ आगामी माह की आयोजित बैठक में प्रस्तुतीकरण दिये जाने हेतु निर्देशित किया जाए।

तदानुसार परियोजना प्रस्तावक को एस.ई.ए.सी., छत्तीसगढ़ के ज्ञापन दिनांक 23/05/2020 द्वारा प्रस्तुतीकरण हेतु सूचित किया गया।

**(ब) समिति की 328वीं बैठक दिनांक 03/06/2020:**

प्रस्तुतीकरण हेतु कोई भी प्रतिनिधि उपस्थित नहीं हुए। परियोजना प्रस्तावक के पत्र दिनांक 02/06/2020 द्वारा सूचना दी गयी है कि कोविड-19 के लॉकडाउन एवं अपरिहार्य कारणों से समिति के समक्ष बैठक में प्रस्तुतीकरण हेतु उपस्थित होना संभव नहीं है। अतः आगामी माह की आयोजित बैठक में समय प्रदान करने हेतु अनुरोध किया गया है।

समिति द्वारा तत्समय सर्वसम्मति से निर्णय लिया गया था कि परियोजना प्रस्तावक को आगामी माह के आयोजित बैठक में पूर्व में चाही गई वांछित जानकारी एवं समस्त सुसंगत जानकारी/दस्तावेज सहित प्रस्तुतीकरण दिये जाने हेतु निर्देशित किया जाए।

तदानुसार परियोजना प्रस्तावक को एस.ई.ए.सी., छत्तीसगढ़ के ज्ञापन दिनांक 27/06/2020 द्वारा प्रस्तुतीकरण हेतु सूचित किया गया।

**(स) समिति की 331वीं बैठक दिनांक 02/07/2020:**


प्रस्तुतीकरण हेतु कोई भी प्रतिनिधि उपस्थित नहीं हुए। परियोजना प्रस्तावक द्वारा दिनांक 02/07/2020 के माध्यम से सूचना दी गयी है कि अपरिहार्य कारणों से समिति के समक्ष बैठक में प्रस्तुतीकरण हेतु उपस्थित होना संभव नहीं है। अतः आगामी माह की आयोजित बैठक में समय प्रदान करने हेतु अनुरोध किया गया है।

समिति द्वारा तत्समय सर्वसम्मति से निर्णय लिया गया था कि परियोजना प्रस्तावक को आगामी माह के आयोजित बैठक में पूर्व में चाही गई वांछित जानकारी एवं समस्त सुसंगत जानकारी / दस्तावेज सहित प्रस्तुतीकरण दिये जाने हेतु निर्देशित किया जाए।

तदानुसार परियोजना प्रस्तावक को एस.ई.ए.सी., छत्तीसगढ़ के ज्ञापन दिनांक 25/08/2020 द्वारा प्रस्तुतीकरण हेतु सूचित किया गया।

**(द) समिति की 336वीं बैठक दिनांक 31/08/2020:**

प्रस्तुतीकरण हेतु कोई भी प्रतिनिधि उपस्थित नहीं हुए। परियोजना प्रस्तावक द्वारा पत्र दिनांक 31/08/2020 द्वारा सूचना दी गयी है कि अपरिहार्य कारणों से समिति के समक्ष बैठक में प्रस्तुतीकरण हेतु उपस्थित होना संभव नहीं है। अतः आगामी माह के आयोजित बैठक में समय प्रदान करने हेतु अनुरोध किया गया है।



समिति द्वारा तत्समय सर्वसम्मति से निर्णय लिया गया था कि परियोजना प्रस्तावक को आगामी माह के आयोजित बैठक में पूर्व में चाही गई वांछित जानकारी एवं समस्त सुसंगत जानकारी / दस्तावेज सहित प्रस्तुतीकरण दिये जाने हेतु निर्देशित किया जाए।

तदनुसार परियोजना प्रस्तावक को एस.ई.ए.सी., छत्तीसगढ़ के ज्ञापन दिनांक 03/10/2020 द्वारा प्रस्तुतीकरण हेतु सूचित किया गया।

**(इ) समिति की 339वीं बैठक दिनांक 05/10/2020:**

प्रस्तुतीकरण हेतु श्री योगेश अग्रवाल, अधिकृत प्रतिनिधि उपस्थित हुए। उनके द्वारा उपस्थित होकर पत्र दिनांक 05/10/2020 द्वारा सूचना दी गयी है कि अपूर्ण जानकारी / दस्तावेज होने के कारणों से आज बैठक में प्रस्तुतीकरण दिया जाना संभव नहीं है। अतः आगामी माह के आयोजित बैठक में समय प्रदान करने हेतु अनुरोध किया गया है।

समिति द्वारा विचार विमर्श उपरांत सर्वसम्मति से निर्णय लिया गया कि परियोजना प्रस्तावक को आगामी माह के आयोजित बैठक में पूर्व में चाही गई वांछित जानकारी एवं समस्त सुसंगत जानकारी / दस्तावेज सहित प्रस्तुतीकरण दिये जाने हेतु निर्देशित किया जाए।

परियोजना प्रस्तावक को तदनुसार सूचित किया जाए।

**13. मेसर्स मोहरेंगा लाईन स्टोन माईन (प्रो.- श्री योगेन्द्र वर्मा), ग्राम-मोहरेंगा एवं खौलीडबरी, तहसील-तिल्दा, जिला-रायपुर (सचिवालय का नस्ती क्रमांक 709)**

**ऑनलाईन आवेदन** - पूर्व में प्रपोजल नम्बर - एसआईए/ सीजी/ एमआईएन/ 74583/2018, दिनांक 14/04/2018 द्वारा टी.ओ.आर हेतु आवेदन किया गया था। वर्तमान में प्रपोजल नम्बर - एसआईए/ सीजी/ एमआईएन/ 51289/2018, दिनांक 20/05/2020 द्वारा पर्यावरणीय स्वीकृति के लिए फाईनल ई.आई.ए. रिपोर्ट हेतु आवेदन किया गया।

**प्रस्ताव का विवरण** - यह पूर्व से संचालित चूना पत्थर खदान (मुख्य खनिज) है। खदान तहसील-तिल्दा, जिला-रायपुर स्थित ग्राम-मोहरेंगा खसरा क्रमांक 786/1 एवं 489 एवं ग्राम-खौलीडबरी, खसरा क्रमांक 738, 739, कुल लीज क्षेत्र 4.527 हेक्टेयर में है। खदान की आवेदित उत्खनन क्षमता - 27,500 टन प्रतिवर्ष है।

पूर्व में एस.ई.ए.सी. छत्तीसगढ़ के ज्ञापन दिनांक 04/12/2018 द्वारा उल्लघन का प्रकरण होने के कारण अधिसूचना का.आ. 1030 (अ) दिनांक 08/03/2018 के प्रावधानों के अनुसार इन्व्हायरोमेंट इम्पेक्ट असेसमेंट रिपोर्ट, इन्व्हायरोमेंट मेनेजमेंट प्लान आदि तैयार करने हेतु भारत सरकार, पर्यावरण, वन एवं जलवायु परिवर्तन मंत्रालय द्वारा अप्रैल 2015 में प्रकाशित श्रेणी 1(ए) का स्टैण्डर्ड टीओआर (लोक सुनवाई सहित) नॉन कोल माईनिंग प्रोजेक्ट्स हेतु जारी किया गया। तत्पश्चात् एस.ई.ए.सी. छत्तीसगढ़ के ज्ञापन दिनांक 27/11/2019 द्वारा लोक सुनवाई सहित जारी स्टैण्डर्ड टीओआर में लोक सुनवाई से छुट देते हुये टी.ओ.आर. में संशोधन जारी किया गया।

परियोजना प्रस्तावक द्वारा फाईनल ई.आई.ए. रिपोर्ट दिनांक 20/05/2020 को प्रस्तुत किया गया है।

### बैठकों का विवरण –

#### (अ) समिति की 328वीं बैठक दिनांक 03/06/2020:

समिति द्वारा प्रकरण की नस्ती एवं प्रस्तुत जानकारी का परीक्षण तथा तत्समय सर्वसम्मति से निम्नानुसार निर्णय लिया गया था:—

1. जारी टीओआर में अतिरिक्त टीओआर के बिन्दुओं का पालन प्रतिवेदन प्रस्तुत किया जाए।
2. भारत सरकार, पर्यावरण, वन और जलवायु परिवर्तन मंत्रालय, नई दिल्ली के ओ.एम. दिनांक 01/05/2018 के अनुसार सी.ई.आर. (Corporate Environment Responsibility) हेतु प्रस्ताव प्रस्तुत किया जाए।
3. परियोजना प्रस्तावक को उपरोक्त समस्त पूर्ण जानकारी / दस्तावेज (अद्यतन फोटोग्राफ्स) के साथ आगामी माह की आयोजित बैठक में प्रस्तुतीकरण दिये जाने हेतु निर्देशित किया जाए।

तदनुसार परियोजना प्रस्तावक को एस.ई.ए.सी., छत्तीसगढ़ के ज्ञापन दिनांक 27/06/2020 द्वारा प्रस्तुतीकरण हेतु सूचित किया गया।

#### (ब) समिति की 331वीं बैठक दिनांक 02/07/2020:

प्रस्तुतीकरण हेतु श्री योगेन्द्र वर्मा, प्रोपराईटर उपस्थित हुए। परियोजना प्रस्तावक द्वारा दिनांक 02/07/2020 के माध्यम से सूचना दी गयी है कि अपरिहार्य कारणों से समिति के समक्ष बैठक में प्रस्तुतीकरण हेतु उपस्थित होना संभव नहीं है। अतः आगामी माह की आयोजित बैठक में समय प्रदान करने हेतु अनुरोध किया गया है।

समिति द्वारा तत्समय सर्वसम्मति से निर्णय लिया गया था कि परियोजना प्रस्तावक को आगामी माह के आयोजित बैठक में पूर्व में चाही गई वांछित जानकारी एवं समस्त सुसंगत जानकारी / दस्तावेज सहित प्रस्तुतीकरण दिये जाने हेतु निर्देशित किया जाए।

तदनुसार परियोजना प्रस्तावक को एस.ई.ए.सी., छत्तीसगढ़ के ज्ञापन दिनांक 25/08/2020 द्वारा प्रस्तुतीकरण हेतु सूचित किया गया।

#### (स) समिति की 335वीं बैठक दिनांक 29/08/2020:

प्रस्तुतीकरण हेतु श्री योगेन्द्र वर्मा, प्रोपराईटर उपस्थित हुए। उनके द्वारा उपस्थित होकर पत्र दिनांक 29/08/2020 द्वारा सूचना दी गयी है कि अपरिहार्य कारणों से समिति के समक्ष बैठक में प्रस्तुतीकरण हेतु उपस्थित होना संभव नहीं है। अतः आगामी माह के आयोजित बैठक में समय प्रदान करने हेतु अनुरोध किया गया है।

समिति द्वारा तत्समय सर्वसम्मति से निर्णय लिया गया था कि परियोजना प्रस्तावक को आगामी माह के आयोजित बैठक में पूर्व में चाही गई वांछित जानकारी एवं समस्त सुसंगत जानकारी / दस्तावेज सहित प्रस्तुतीकरण दिये जाने हेतु निर्देशित किया जाए।


तदनुसार परियोजना प्रस्तावक को एस.ई.ए.सी., छत्तीसगढ़ के ज्ञापन दिनांक 03/10/2020 द्वारा प्रस्तुतीकरण हेतु सूचित किया गया।

(द) समिति की 339वीं बैठक दिनांक 05/10/2020:

प्रस्तुतीकरण हेतु श्री योगेन्द्र वर्मा, प्रोपराईटर उपस्थित हुए। समिति के समक्ष परियोजना प्रस्तावक द्वारा अनुरोध किया गया कि समिति के समक्ष अपूर्ण जानकारी / दस्तावेज होने के कारणों से आज बैठक में प्रस्तुतीकरण दिया जाना संभव नहीं है। अतः उक्त आवेदन समिति की दिनांक 08/10/2020 को आयोजित बैठक में विचार किया जाए। समिति द्वारा परियोजना प्रस्तावक के अनुरोध को मान्य किया गया।

समिति द्वारा विचार विमर्श उपरांत सर्वसम्मति से निर्णय लिया गया कि परियोजना प्रस्तावक को आयोजित बैठक दिनांक 08/10/2020 में पूर्व में चाही गई वांछित जानकारी एवं समस्त सुसंगत जानकारी / दस्तावेज सहित प्रस्तुतीकरण दिये जाने हेतु निर्देशित किया जाए एवं इस बाबत दूरभाष के माध्यम से सूचना दी जाए। परियोजना प्रस्तावक को तदानुसार सूचित किया जाए।

बैठक धन्यवाद ज्ञापन के साथ संपन्न हुई।

  
(सी. के. तिकी)

सदस्य सचिव

राज्य स्तर विशेषज्ञ अंकन समिति  
छत्तीसगढ़

  
(धीरेन्द्र शर्मा)

अध्यक्ष

राज्य स्तर विशेषज्ञ अंकन समिति  
छत्तीसगढ़

श्री वैभव गोलछा, नवागांव सेण्ड माईन को पार्ट ऑफ खसरा क्रमांक 49/1, कुल लीज क्षेत्र 2 हेक्टेयर (उपलब्ध क्षेत्र 1.96 हेक्टेयर), ग्राम-नवागांव, तहसील-मानपुर, जिला-राजनांदगांव (छ.ग.) में सूखा नदी से रेत उत्खनन क्षमता 19,600 घनमीटर प्रतिवर्ष हेतु प्रस्तावित पर्यावरण स्वीकृति में दी जाने वाली शर्तें

1. यह पर्यावरणीय स्वीकृति जारी दिनांक से दो वर्ष तक की अवधि हेतु वैध है।
2. गाद अध्ययन (सिल्टेशन स्टडी) रिपोर्ट – परियोजना प्रस्तावक रेत खदान क्षेत्र में आगामी 1.5 वर्ष में विस्तृत गाद अध्ययन (Siltation Study) करायेगा, ताकि रेत के पुनःभरण (Replenishment) बाबत सही आंकड़े, रेत उत्खनन का नदी, नदीतल, स्थानीय वनस्पति, जीव एवं सूक्ष्म जीवों पर प्रभाव तथा नदी के पानी की गुणवत्ता पर रेत उत्खनन के प्रभाव की सही जानकारी प्राप्त हो सके। उक्त गाद अध्ययन (सिल्टेशन स्टडी) रिपोर्ट प्रस्तुत करने के पश्चात् ही आगामी अवधि के लिए पर्यावरणीय स्वीकृति प्रदान करने पर विचार किया जाएगा।
3. यदि खदान खनिज विभाग द्वारा अधिसूचित किसी क्लस्टर में है, अथवा 500 मीटर के भीतर स्वीकृत रेत खदानों का कुल रकबा 5 हेक्टेयर से अधिक होता है तो पर्यावरण स्वीकृति मान्य नहीं होगी।
4. उत्खनन क्षेत्र 2 हेक्टेयर (उपलब्ध क्षेत्र 1.96 हेक्टेयर) से अधिक नहीं होगा। इसी प्रकार खदान से रेत का अधिकतम उत्खनन 19,600 घनमीटर प्रतिवर्ष से अधिक नहीं होगा। गैर माईनिंग क्षेत्र एवं अवशेष माईनिंग क्षेत्र का मौके पर खनिज विभाग से स्पष्ट सीमांकन कराने के उपरांत ही खनिज विभाग द्वारा उत्खनन की अनुमति दी जाएगी।
5. पोस्ट-मानसून में (रेत उत्खनन प्रारंभ करने के पूर्व माह अक्टूबर) इन्ही ग्रिड बिन्दुओं में माईनिंग लीज क्षेत्र तथा लीज क्षेत्र के अपस्ट्रीम एवं डाउनस्ट्रीम में 100 मीटर तक तथा खनन लीज के बाहर / नदी तट (दोनों ओर) से 100 मीटर तक के क्षेत्र में नदी सतह के स्तरों (Levels) का सर्वे पूर्व निर्धारित ग्रिड बिन्दुओं पर किया जायेगा। इसी प्रकार रेत खनन उपरांत मानसून के पूर्व (मई माह के अंतिम सप्ताह/जून) इन्ही ग्रिड बिन्दुओं पर रेत सतह के लेवलस (Levels) का मापन किया जाएगा। रेत सतह के पूर्व निर्धारित ग्रिड बिन्दुओं पर रेत सतह के लेवलस (Levels) के मापन का कार्य आगामी 3 वर्ष तक निरंतर किया जाएगा। पोस्ट-मानसून के आंकड़ें दिसम्बर 2020, 2021, 2022 एवं प्री-मानसून के आंकड़ें अगस्त 2021, 2022, 2023 तक अनिवार्य रूप से एस.ई.आई.ए.ए., छत्तीसगढ़ को प्रस्तुत किए जायेंगे।
6. रेत की खुदाई श्रमिकों द्वारा (Manually) की जाएगी। इस प्रयोजन के लिये किसी उपकरण संयंत्र (Machinery) आदि का उपयोग नहीं किया जाएगा। रिवर बेड में भारी वाहनों का प्रवेश प्रतिबंधित रहेगा। लीज क्षेत्र में स्थित रेत खुदाई गड्ढे (Excavation pits) से लोडिंग प्वाइंट तक रेत का परिवहन ट्रैक्टर ट्रॉली द्वारा किया जाएगा।



7. रेत का उत्खनन केवल चिन्हीत, सीमांकित एवं घोषित क्षेत्र में ही किया जाएगा। रेत उत्खनन की अधिकतम गहराई 1 मीटर अथवा वर्तमान जल स्तर की ऊपरी सतह, दोनों में से जो कम हो, से अधिक नहीं होगी। रेत का उत्खनन किसी भी परिस्थिति में जल स्तर के नीचे नहीं किया जाएगा। न्यूनतम 2 मीटर मोटाई तक की रेत नदी तल (हार्ड रॉक) के ऊपर छोड़ा जाना आवश्यक है।
8. रेत उत्खनन नदी तटों से कम से कम 7.5 मीटर अथवा नदी की चौड़ाई के 10 प्रतिशत की दूरी जो भी अधिक हो छोड़कर ही किया जाएगा, ताकि नदी तटों का क्षरण न हो। इसलिए उत्खनन नदी की सीमा से न्यूनतम 22 मीटर की दूरी के बाद किया जाएगा। किसी भी पुलिया, स्टापडेम, बांध, एनीकट, जल प्रदाय व्यवस्था एवं अन्य स्थायी संरचनाओं से खदान के अपस्ट्रीम में न्यूनतम 500 मीटर तथा डाउनस्ट्रीम में न्यूनतम 250 मीटर सुरक्षित क्षेत्र छोड़ा जाना अनिवार्य है।
9. यह सुनिश्चित किया जाए कि रेत उत्खनन के कारण नदी जल का वेग, टर्बिडिटी एवं जल बहाव के स्वरूप पर कोई विपरीत प्रभाव न पड़े।
10. यह सुनिश्चित किया जाए कि उत्खनन केवल उसी क्षेत्र में किया जाए जिसमें तथा जिसके आस-पास के क्षेत्र पर कोई भी जीव-जन्तु प्रजनन हेतु निर्भर न हो। कछुओं के प्रजनन इकाईयों / क्षेत्रों का संरक्षण आवश्यक है, अतः इन क्षेत्रों के आस पास रेत उत्खनन नहीं किया जाए।
11. रेत उत्खनन एवं भराई / परिवहन दिन के समय ही किया जाए। यह कार्य रात्रि के समय नहीं किया जाए।
12. परियोजना प्रस्तावक द्वारा रेत उत्खनन विभिन्न प्रभागों यथा लोडिंग / अनलोडिंग आदि से उत्पन्न होने वाले फ्यूजिटिव डस्ट उत्सर्जन के नियंत्रण हेतु उपयुक्त वायु प्रदूषण नियंत्रण व्यवस्थाएं जैसे जल छिड़काव अथवा अन्य उपयुक्त व्यवस्था की जाए। रेत उत्खनन क्षेत्र में परिवेशीय वायु की गुणवत्ता भारत सरकार, पर्यावरण, वन और जल वायु परिवर्तन, मंत्रालय, नई दिल्ली द्वारा अधिसूचित मानकों से अधिक नहीं होनी चाहिए।
13. रेत का परिवहन तारपोलिन अथवा अन्य उपयुक्त माध्यम से ढके हुए वाहन से किया जाए, ताकि रेत वाहन से बाहर नहीं गिरे। खनिज का परिवहन कर रहे वाहनों को क्षमता से अधिक नहीं भरा जाना सुनिश्चित किया जाए।
14. उत्खनन क्षेत्र में ध्वनि प्रदूषण न हो, यह सुनिश्चित किया जाए।
15. प्राथमिकता के आधार पर खदान प्रबंधन द्वारा वर्ष 2020 में नदीतट के कटाव को रोकने हेतु कम से कम 200 नग प्रति हेक्टेयर लीज क्षेत्र के अनुसार अर्जुन, जामुन, बड़, पीपल, नीम, करंज, सीसू, आम, इमली, सीरस आदि अन्य स्थानीय प्रजातियों के कुल 600 पौधों का रोपण नदी तट पर तथा इसके अतिरिक्त 500 नग पौधे पहुँच मार्ग में किया जाए। रोपण को सुरक्षित रखने के लिये उपयुक्त एवं पर्याप्त व्यवस्था (यथा कांटेदार तार की बाड़ का उपयोग) किया जाए। उपरोक्त वृक्षारोपण प्रथम वर्ष में पूर्ण किया जाए।



16. सी.ई.आर. (Corporate Environment Responsibility) हेतु निम्नानुसार प्रस्ताव पर कार्य किया जाए:-

Capital Investment (in Lakh Rupees)	Percentage of Capital Investment to be Spent	Amount for CER Activities (in Lakh Rupees)	Amount Proposed & Details for CER Activities (in Lakh Rupees)	
			Particulars	CER Fund Allocation (in Lakh Rupees)
40	2%	0.80	Following activities at Nearby Government Primary School Village- Kalartola Nawagaon	
			Rain Water Harvesting System	0.60
			Plantation with fencing	0.20
			<b>Total</b>	<b>0.80</b>

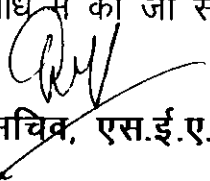
17. सी.ई.आर. के तहत निर्धारित कार्यवाही 03 माह में अनिवार्य रूप से पूर्ण किया जाए।
18. परियोजना प्रस्तावक संबंधित केन्द्र / राज्य शासन के विभागों, मण्डलों एवं अन्य संस्थानों से रेत उत्खनन आरंभ करने के पूर्व आवश्यक सभी अनुमतियां प्राप्त करेगा। परियोजना प्रस्तावक द्वारा जल एवं वायु प्रदूषण नियंत्रण तथा पर्यावरण संरक्षण हेतु समय-समय पर केन्द्र/राज्य सरकार, केन्द्रीय प्रदूषण नियंत्रण बोर्ड / छत्तीसगढ़ पर्यावरण संरक्षण मण्डल द्वारा जारी निर्देशों / मार्गदर्शिका का पालन सुनिश्चित किया जाए।
19. छत्तीसगढ़ गौण खनिज नियम, 2015, राज्य शासन द्वारा रेत उत्खनन हेतु जारी अधिसूचना दिनांक 2/3/2006 के प्रावधानों/शर्तों एवं तदनुसार जारी दिशा निर्देशों, अनुमोदित उत्खनन योजना एवं पर्यावरणीय प्रबंधन योजना का पालन सुनिश्चित किया जाए।
20. कार्य स्थल पर यदि केम्पिंग श्रमिक कार्य पर लगाये जाते हैं तो ऐसे श्रमिकों के आवास उचित व्यवस्था परियोजना प्रस्तावक द्वारा की जाएगी। आवासीय व्यवस्था अस्थायी संरचनाओं के रूप में हो सकती है, जिसे परियोजना पूरी होने के पश्चात हटाया जा सके।
21. श्रमिकों के लिए खनन स्थल पर स्वच्छ पेयजल चिकित्सकीय सुविधा, मोबाइल टायलेट आदि की व्यवस्था परियोजना प्रस्तावक द्वारा की जाए।
22. श्रमिकों का समय-समय पर आक्यूपेशनल हेल्थ सर्विलेंस कराया जाये।
23. उत्खनन की तकनीक, कार्य क्षेत्र एवं अनुमोदित उत्खनन योजना के अनुरूप वार्षिक योजना में किसी भी प्रकार का परिवर्तन एस.ई.आई.ए.ए, छत्तीसगढ़ / भारत सरकार, पर्यावरण, वन और जलवायु परिवर्तन मंत्रालय, नई दिल्ली की पूर्व अनुमति के बिना नहीं किया जाए।

AN

24. इस पर्यावरणीय स्वीकृति को जारी करने का आशय किसी व्यक्तिगत अथवा अन्य सम्पत्ति पर अधिकार दर्शाने का नहीं है एवं न ही यह पर्यावरणीय स्वीकृति किसी निजी सम्पत्ति को नुकसान पहुँचाने अथवा व्यक्तिगत अधिकारों के अतिक्रमण अथवा केन्द्र, राज्य एवं स्थानीय कानूनों / विधियों के उल्लंघन हेतु अधिकृत करता है।
25. एस.ई.आई.ए.ए., छत्तीसगढ़ पर्यावरण संरक्षण की दृष्टि से, परियोजना की रूपरेखा में परिवर्तन अथवा विनिर्दिष्ट शर्तों के संतोषप्रद रूप से पालन न करने की दशा में किसी भी शर्त में संशोधन/निरस्त करने अथवा नई शर्त जोड़ने अथवा उत्सर्जन / निस्स्राव के मानकों को और सख्त करने का अधिकार सुरक्षित रखता है।
26. परियोजना प्रस्तावक न्यूनतम 2 स्थानीय समाचार पत्रों में, जो कि परियोजना क्षेत्र के आस-पास व्यापक रूप से प्रसारित हो, पर्यावरणीय स्वीकृति प्राप्त होने के 7 दिनों के भीतर इस आशय की सूचना प्रसारित करेगा कि परियोजना को पर्यावरणीय स्वीकृति प्राप्त हो गई है एवं पर्यावरणीय स्वीकृति पत्र की प्रतियाँ सचिवालय, छत्तीसगढ़ पर्यावरण संरक्षण मण्डल में अवलोकन हेतु उपलब्ध है। साथ ही इसका अवलोकन भारत सरकार, पर्यावरण, वन और जलवायु परिवर्तन मंत्रालय, नई दिल्ली की वेबसाइट [www.envfor.nic.in](http://www.envfor.nic.in) एवं एस.ई.आई.ए.ए., छत्तीसगढ़ की वेबसाइट [www.seiaacg.org](http://www.seiaacg.org) पर भी किया जा सकता है।
27. पर्यावरणीय स्वीकृति में दी गई शर्तों के पालन हेतु की गई कार्यवाही की अर्ध वार्षिक रिपोर्ट छत्तीसगढ़ पर्यावरण संरक्षण मण्डल, नवा रायपुर अटल नगर, जिला-रायपुर, क्षेत्रीय कार्यालय, छत्तीसगढ़ पर्यावरण संरक्षण मण्डल, भिलाई-दुर्ग, एस.ई.आई.ए.ए., छत्तीसगढ़ एवं क्षेत्रीय कार्यालय पर्यावरण, वन एवं जलवायु परिवर्तन मंत्रालय, भारत सरकार, नागपुर को प्रेषित किया जाए। क्षेत्रीय कार्यालय पर्यावरण, वन एवं जलवायु परिवर्तन मंत्रालय, भारत सरकार, नागपुर द्वारा पर्यावरणीय स्वीकृति में प्रदत्त शर्तों के पालन की मानिट्रिंग की जाएगी।
28. एस.ई.आई.ए.ए., छत्तीसगढ़, पर्यावरण, वन एवं जलवायु परिवर्तन मंत्रालय, भारत सरकार / क्षेत्रीय कार्यालय, पर्यावरण, वन एवं जलवायु परिवर्तन मंत्रालय, भारत सरकार, नागपुर / केन्द्रीय प्रदूषण नियंत्रण बोर्ड / छत्तीसगढ़ पर्यावरण संरक्षण मण्डल के वैज्ञानिकों/अधिकारियों को शर्तों के अनुपालन के संबंध में की जाने वाली मॉनिटरिंग हेतु पूर्ण सहयोग प्रदान किया जाए।
29. परियोजना प्रस्तावक छत्तीसगढ़ पर्यावरण संरक्षण मण्डल एवं राज्य सरकार द्वारा दी गई शर्तों का अनिवार्य रूप से पालन करेगा। ये शर्तें जल (प्रदूषण निवारण तथा नियंत्रण) अधिनियम, 1974 वायु (प्रदूषण निवारण तथा नियंत्रण) अधिनियम, 1981, पर्यावरण (संरक्षण) अधिनियम, 1986 तथा इनके तहत बनाये गये नियमों, परिसंकटमय अपशिष्ट (प्रबंधन हथालन एवं सीमापार संचलन) नियम, 2008 (यथा संशोधित) तथा लोक दायित्व बीमा अधिनियम, 1991 (यथा संशोधित) के अधीन विनिर्दिष्ट की जा सकती है।
30. प्रस्तावित परियोजना के बारे में एस.ई.आई.ए.ए., छत्तीसगढ़ में प्रस्तुत विवरण में कोई भी विचलन अथवा परिवर्तन होने की दशा में एस.ई.आई.ए.ए., छत्तीसगढ़ को

पुनः नवीन जानकारी सहित सूचित किया जाए, ताकि एस.ई.आई.ए.ए., छत्तीसगढ़ इस पर विचार कर शर्तों की उपयुक्तता अथवा नवीन शर्त निर्दिष्ट करने बाबत निर्णय ले सके। खदान में कोई भी विस्तार अथवा उन्नयन एस.ई.आई.ए.ए., छत्तीसगढ़ / भारत सरकार, पर्यावरण, वन और जलवायु परिवर्तन मंत्रालय, नई दिल्ली की पूर्व अनुमति के बिना नहीं किया जाए।

31. छत्तीसगढ़ पर्यावरण संरक्षण मण्डल पर्यावरणीय स्वीकृति की प्रति को उनके क्षेत्रीय कार्यालय, जिला-व्यापार एवं उद्योग केन्द्र एवं कलेक्टर/तहसीलदार कार्यालय में 30 दिवस की अवधि के लिये प्रदर्शित करेगा।
32. पर्यावरणीय स्वीकृति के विरुद्ध अपील नेशनल ग्रीन ट्रीब्यूनल के समक्ष, नेशनल ग्रीन ट्रीब्यूनल एक्ट 2010 की धारा 16 में दिए गए प्रावधानों अनुसार, 30 दिन की समय अवधि में की जा सकेगी।

  
सदस्य सचिव, एस.ई.ए.सी.

अध्यक्ष, एस.ई.ए.सी.

श्री विजय सिंह, सरकण्डा सेण्ड माईन  
को खसरा क्रमांक 1137/1, कुल लीज क्षेत्र 4.86 हेक्टेयर, ग्राम-सरकण्डा,  
तहसील व जिला-बिलासपुर (छ.ग.) में अरपा नदी से रेत उत्खनन क्षमता 36,900  
घनमीटर प्रतिवर्ष हेतु प्रस्तावित पर्यावरण स्वीकृति में दी जाने वाली शर्तें

1. यह पर्यावरणीय स्वीकृति जारी दिनांक से दो वर्ष तक की अवधि हेतु वैध है।
2. **गाद अध्ययन (सिल्टेशन स्टडी) रिपोर्ट** – परियोजना प्रस्तावक रेत खदान क्षेत्र में आगामी 1.5 वर्ष में विस्तृत गाद अध्ययन (Siltation Study) करायेगा, ताकि रेत के पुनःभरण (Replenishment) बाबत सही आंकड़े, रेत उत्खनन का नदी, नदीतल, स्थानीय वनस्पति, जीव एवं सूक्ष्म जीवों पर प्रभाव तथा नदी के पानी की गुणवत्ता पर रेत उत्खनन के प्रभाव की सही जानकारी प्राप्त हो सके। उक्त गाद अध्ययन (सिल्टेशन स्टडी) रिपोर्ट प्रस्तुत करने के पश्चात् ही आगामी अवधि के लिए पर्यावरणीय स्वीकृति प्रदान करने पर विचार किया जाएगा।
3. यदि खदान खनिज विभाग द्वारा अधिसूचित किसी क्लस्टर में है, अथवा 500 मीटर के भीतर स्वीकृत रेत खदानों का कुल रकबा 5 हेक्टेयर से अधिक होता है तो पर्यावरण स्वीकृति मान्य नहीं होगी।
4. उत्खनन क्षेत्र 4.86 हेक्टेयर से अधिक नहीं होगा। इसी प्रकार खदान से रेत का अधिकतम उत्खनन 36,900 घनमीटर प्रतिवर्ष से अधिक नहीं होगा।
5. पोस्ट-मानसून में (रेत उत्खनन प्रारंभ करने के पूर्व माह अक्टूबर) इन्ही ग्रिड बिन्दुओं में माईनिंग लीज क्षेत्र तथा लीज क्षेत्र के अपस्ट्रीम एवं डाउनस्ट्रीम में 100 मीटर तक तथा खनन लीज के बाहर / नदी तट (दोनों ओर) से 100 मीटर तक के क्षेत्र में नदी सतह के स्तरों (Levels) का सर्वे पूर्व निर्धारित ग्रिड बिन्दुओं पर किया जायेगा। इसी प्रकार रेत खनन उपरांत मानसून के पूर्व (मई माह के अंतिम सप्ताह/जून) इन्ही ग्रिड बिन्दुओं पर रेत सतह के लेवलस (Levels) का मापन किया जाएगा। रेत सतह के पूर्व निर्धारित ग्रिड बिन्दुओं पर रेत सतह के लेवलस (Levels) के मापन का कार्य आगामी 3 वर्ष तक निरंतर किया जाएगा। पोस्ट-मानसून के आंकड़ें दिसम्बर 2020, 2021, 2022 एवं प्री-मानसून के आंकड़ें अगस्त 2021, 2022, 2023 तक अनिवार्य रूप से एस.ई.आई.ए., छत्तीसगढ़ को प्रस्तुत किए जायेंगे।
6. रेत की खुदाई श्रमिकों द्वारा (Manually) की जाएगी। इस प्रयोजन के लिये किसी उपकरण संयंत्र (Machinery) आदि का उपयोग नहीं किया जाएगा। रिवर बेड में भारी वाहनों का प्रवेश प्रतिबंधित रहेगा। लीज क्षेत्र में स्थित रेत खुदाई गड्ढे (Excavation pits) से लोडिंग प्वाइंट तक रेत का परिवहन ट्रैक्टर ट्रॉली द्वारा किया जाएगा।
7. रेत का उत्खनन केवल चिन्हीत, सीमांकित एवं घोषित क्षेत्र में ही किया जाएगा। रेत उत्खनन की अधिकतम गहराई 0.8 मीटर अथवा वर्तमान जल स्तर की ऊपरी सतह, दोनों में से जो कम हो, से अधिक नहीं होगी। रेत का उत्खनन किसी भी परिस्थिति

में जल स्तर के नीचे नहीं किया जाएगा। न्यूनतम 2 मीटर मोटाई तक की रेत नदी तल (हार्ड रॉक) के ऊपर छोड़ा जाना आवश्यक है।

8. रेत उत्खनन नदी तटों से कम से कम 7.5 मीटर अथवा नदी की चौड़ाई के 10 प्रतिशत की दूरी जो भी अधिक हो छोड़कर ही किया जाएगा, ताकि नदी तटों का क्षरण न हो। इसलिए उत्खनन नदी की सीमा से न्यूनतम 40 मीटर की दूरी के बाद किया जाएगा। किसी भी पुलिया, स्टापडेम, बांध, एनीकट, जल प्रदाय व्यवस्था एवं अन्य स्थायी संरचनाओं से खदान के अपस्ट्रीम में न्यूनतम 500 मीटर तथा डाउनस्ट्रीम में न्यूनतम 250 मीटर सुरक्षित क्षेत्र छोड़ा जाना अनिवार्य है।
9. यह सुनिश्चित किया जाए कि रेत उत्खनन के कारण नदी जल का वेग, टर्बिडिटी एवं जल बहाव के स्वरूप पर कोई विपरीत प्रभाव न पड़े।
10. यह सुनिश्चित किया जाए कि उत्खनन केवल उसी क्षेत्र में किया जाए जिसमें तथा जिसके आस-पास के क्षेत्र पर कोई भी जीव-जन्तु प्रजनन हेतु निर्भर न हो। कछुओं के प्रजनन इकाईयों / क्षेत्रों का संरक्षण आवश्यक है, अतः इन क्षेत्रों के आस पास रेत उत्खनन नहीं किया जाए।
11. रेत उत्खनन एवं भराई / परिवहन दिन के समय ही किया जाए। यह कार्य रात्रि के समय नहीं किया जाए।
12. परियोजना प्रस्तावक द्वारा रेत उत्खनन विभिन्न प्रभागों यथा लोडिंग / अनलोडिंग आदि से उत्पन्न होने वाले फ्यूजिटिव डस्ट उत्सर्जन के नियंत्रण हेतु उपयुक्त वायु प्रदूषण नियंत्रण व्यवस्थाएं जैसे जल छिड़काव अथवा अन्य उपयुक्त व्यवस्था की जाए। रेत उत्खनन क्षेत्र में परिवेशीय वायु की गुणवत्ता भारत सरकार, पर्यावरण, वन और जल वायु परिवर्तन, मंत्रालय, नई दिल्ली द्वारा अधिसूचित मानकों से अधिक नहीं होनी चाहिए।
13. रेत का परिवहन तारपोलिन अथवा अन्य उपयुक्त माध्यम से ढके हुए वाहन से किया जाए, ताकि रेत वाहन से बाहर नहीं गिरे। खनिज का परिवहन कर रहे वाहनों को क्षमता से अधिक नहीं भरा जाना सुनिश्चित किया जाए।
14. उत्खनन क्षेत्र में ध्वनि प्रदूषण न हो, यह सुनिश्चित किया जाए।
15. प्राथमिकता के आधार पर खदान प्रबंधन द्वारा वर्ष 2020 में नदीतट के कटाव को रोकने हेतु कम से कम 200 नग प्रति हेक्टेयर लीज क्षेत्र के अनुसार अर्जुन, जामुन, बड़, पीपल, नीम, करंज, सीसू, आम, इमली, सीरस आदि अन्य स्थानीय प्रजातियों के कुल 3,000 पौधों का रोपण नदी तट पर तथा इसके अतिरिक्त 500 नग पौधे पहुँच मार्ग में किया जाए। रोपण को सुरक्षित रखने के लिये उपयुक्त एवं पर्याप्त व्यवस्था (यथा कांटेदार तार की बाड़ का उपयोग) किया जाए। उपरोक्त वृक्षारोपण प्रथम वर्ष में पूर्ण किया जाए।
16. सी.ई.आर. (Corporate Environment Responsibility) हेतु निम्नानुसार प्रस्ताव पर कार्य किया जाए:-

Capital Investment (in Lakh Rupees)	Percentage of Capital Investment to be Spent	Amount for CER Activities (in Lakh Rupees)	Amount Proposed & Details for CER Activities (in Lakh Rupees)	
			Particulars	CER Fund Allocation (in Lakh Rupees)
549.3	2%	10.99	Following activities at Nearby Government Primary School-I & School-II, <b>Government Engineering college, Bilaspur</b>	
			<b>School-I, Government Primary School Village-Lodhipara-Sarkanda</b>	
			Rain Water Harvesting System	0.65
			Potable Drinking water Facility	0.25
			Running water facility for Toilets	0.15
			Plantation	0.10
			Distribution of books to students relating to conservation and protection of environment	0.10
			<b>Total</b>	<b>1.25</b>
			<b>School-II, Government Primary School Village-Sarkanda</b>	
			Rain Water Harvesting System	0.52
Potable Drinking water Facility	0.25			
Running water facility for Toilets	0.10			
Plantation	0.05			
Distribution of books to students relating to conservation and protection of environment	0.10			
<b>Total</b>	<b>1.02</b>			
			Rain Water Harvesting System in Main Building of Government Engineering College, Bilaspur	8.73
			<b>Grand Total</b>	<b>11.00</b>

17. सी.ई.आर. के तहत निर्धारित कार्यवाही 03 माह में अनिवार्य रूप से पूर्ण किया जाए।
18. परियोजना प्रस्तावक संबंधित केन्द्र / राज्य शासन के विभागों, मण्डलों एवं अन्य संस्थानों से रेत उत्खनन आरंभ करने के पूर्व आवश्यक सभी अनुमतियां प्राप्त करेगा। परियोजना प्रस्तावक द्वारा जल एवं वायु प्रदूषण नियंत्रण तथा पर्यावरण संरक्षण हेतु समय-समय पर केन्द्र/राज्य सरकार, केन्द्रीय प्रदूषण नियंत्रण बोर्ड / छत्तीसगढ़ पर्यावरण संरक्षण मण्डल द्वारा जारी निर्देशों / मार्गदर्शिका का पालन सुनिश्चित किया जाए।
19. छत्तीसगढ़ गौण खनिज नियम, 2015, राज्य शासन द्वारा रेत उत्खनन हेतु जारी अधिसूचना दिनांक 2/3/2006 के प्रावधानों/शर्तों एवं तदनुसार जारी दिशा निर्देशों, अनुमोदित उत्खनन योजना एवं पर्यावरणीय प्रबंधन योजना का पालन सुनिश्चित किया जाए।
20. कार्य स्थल पर यदि कैम्पिंग श्रमिक कार्य पर लगाये जाते हैं तो ऐसे श्रमिकों के आवास उचित व्यवस्था परियोजना प्रस्तावक द्वारा की जाएगी। आवासीय व्यवस्था अस्थायी संरचनाओं के रूप में हो सकती है, जिसे परियोजना पूरी होने के पश्चात हटाया जा सके।
21. श्रमिकों के लिए खनन स्थल पर स्वच्छ पेयजल चिकित्सकीय सुविधा, मोबाइल टायलेट आदि की व्यवस्था परियोजना प्रस्तावक द्वारा की जाए।
22. श्रमिकों का समय-समय पर आक्यूपेशनल हेल्थ सर्विलेंस कराया जाये।
23. उत्खनन की तकनीक, कार्य क्षेत्र एवं अनुमोदित उत्खनन योजना के अनुरूप वार्षिक योजना में किसी भी प्रकार का परिवर्तन एस.ई.आई.ए.ए., छत्तीसगढ़ / भारत सरकार, पर्यावरण, वन और जलवायु परिवर्तन मंत्रालय, नई दिल्ली की पूर्व अनुमति के बिना नहीं किया जाए।
24. इस पर्यावरणीय स्वीकृति को जारी करने का आशय किसी व्यक्तिगत अथवा अन्य सम्पत्ति पर अधिकार दर्शाने का नहीं है एवं न ही यह पर्यावरणीय स्वीकृति किसी निजी सम्पत्ति को नुकसान पहुँचाने अथवा व्यक्तिगत अधिकारों के अतिक्रमण अथवा केन्द्र, राज्य एवं स्थानीय कानूनों / विधियों के उल्लंघन हेतु अधिकृत करता है।
25. एस.ई.आई.ए.ए., छत्तीसगढ़ पर्यावरण संरक्षण की दृष्टि से, परियोजना की रूपरेखा में परिवर्तन अथवा विनिर्दिष्ट शर्तों के संतोषप्रद रूप से पालन न करने की दशा में किसी भी शर्त में संशोधन/निरस्त करने अथवा नई शर्त जोड़ने अथवा उत्सर्जन / निस्स्राव के मानकों को और सख्त करने का अधिकार सुरक्षित रखता है।
26. परियोजना प्रस्तावक न्यूनतम 2 स्थानीय समाचार पत्रों में, जो कि परियोजना क्षेत्र के आस-पास व्यापक रूप से प्रसारित हो, पर्यावरणीय स्वीकृति प्राप्त होने के 7 दिनों के भीतर इस आशय की सूचना प्रसारित करेगा कि परियोजना को पर्यावरणीय स्वीकृति प्राप्त हो गई है एवं पर्यावरणीय स्वीकृति पत्र की प्रतियाँ सचिवालय, छत्तीसगढ़ पर्यावरण संरक्षण मण्डल में अवलोकन हेतु उपलब्ध है। साथ ही इसका अवलोकन भारत सरकार, पर्यावरण, वन और जलवायु परिवर्तन मंत्रालय, नई दिल्ली



की वेबसाइट [www.envfor.nic.in](http://www.envfor.nic.in) एवं एस.ई.आई.ए.ए., छत्तीसगढ़ की वेबसाइट [www.seiaacg.org](http://www.seiaacg.org) पर भी किया जा सकता है।

27. पर्यावरणीय स्वीकृति में दी गई शर्तों के पालन हेतु की गई कार्यवाही की अर्ध वार्षिक रिपोर्ट छत्तीसगढ़ पर्यावरण संरक्षण मण्डल, नवा रायपुर अटल नगर, जिला-रायपुर, क्षेत्रीय कार्यालय, छत्तीसगढ़ पर्यावरण संरक्षण मण्डल, बिलासपुर, एस.ई.आई.ए.ए., छत्तीसगढ़ एवं क्षेत्रीय कार्यालय पर्यावरण, वन एवं जलवायु परिवर्तन मंत्रालय, भारत सरकार, नागपुर को प्रेषित किया जाए। क्षेत्रीय कार्यालय पर्यावरण, वन एवं जलवायु परिवर्तन मंत्रालय, भारत सरकार, नागपुर द्वारा पर्यावरणीय स्वीकृति में प्रदत्त शर्तों के पालन की मॉनिटरिंग की जाएगी।
28. एस.ई.आई.ए.ए., छत्तीसगढ़, पर्यावरण, वन एवं जलवायु परिवर्तन मंत्रालय, भारत सरकार / क्षेत्रीय कार्यालय, पर्यावरण, वन एवं जलवायु परिवर्तन मंत्रालय, भारत सरकार, नागपुर / केन्द्रीय प्रदूषण नियंत्रण बोर्ड / छत्तीसगढ़ पर्यावरण संरक्षण मण्डल के वैज्ञानिकों / अधिकारियों को शर्तों के अनुपालन के संबंध में की जाने वाली मॉनिटरिंग हेतु पूर्ण सहयोग प्रदान किया जाए।
29. परियोजना प्रस्तावक छत्तीसगढ़ पर्यावरण संरक्षण मण्डल एवं राज्य सरकार द्वारा दी गई शर्तों का अनिवार्य रूप से पालन करेगा। ये शर्तें जल (प्रदूषण निवारण तथा नियंत्रण) अधिनियम, 1974 वायु (प्रदूषण निवारण तथा नियंत्रण) अधिनियम, 1981, पर्यावरण (संरक्षण) अधिनियम, 1986 तथा इनके तहत बनाये गये नियमों, परिसंकटमय अपशिष्ट (प्रबंधन हथालन एवं सीमापार संचलन) नियम, 2008 (यथा संशोधित) तथा लोक दायित्व बीमा अधिनियम, 1991 (यथा संशोधित) के अधीन विनिर्दिष्ट की जा सकती है।
30. प्रस्तावित परियोजना के बारे में एस.ई.आई.ए.ए., छत्तीसगढ़ में प्रस्तुत विवरण में कोई भी विचलन अथवा परिवर्तन होने की दशा में एस.ई.आई.ए.ए., छत्तीसगढ़ को पुनः नवीन जानकारी सहित सूचित किया जाए, ताकि एस.ई.आई.ए.ए., छत्तीसगढ़ इस पर विचार कर शर्तों की उपयुक्तता अथवा नवीन शर्त निर्दिष्ट करने बाबत निर्णय ले सके। खदान में कोई भी विस्तार अथवा उन्नयन एस.ई.आई.ए.ए., छत्तीसगढ़ / भारत सरकार, पर्यावरण, वन और जलवायु परिवर्तन मंत्रालय, नई दिल्ली की पूर्व अनुमति के बिना नहीं किया जाए।
31. छत्तीसगढ़ पर्यावरण संरक्षण मण्डल पर्यावरणीय स्वीकृति की प्रति को उनके क्षेत्रीय कार्यालय, जिला-व्यापार एवं उद्योग केन्द्र एवं कलेक्टर / तहसीलदार कार्यालय में 30 दिवस की अवधि के लिये प्रदर्शित करेगा।
32. पर्यावरणीय स्वीकृति के विरुद्ध अपील नेशनल ग्रीन ट्रीब्यूनल के समक्ष, नेशनल ग्रीन ट्रीब्यूनल एक्ट 2010 की धारा 16 में दिए गए प्रावधानों अनुसार, 30 दिन की समय अवधि में की जा सकेगी।

सदस्य सचिव, एस.ई.ए.सी.

अध्यक्ष, एस.ई.ए.सी.

**श्री प्रभात पटनायक, टिहली रामपुर सेण्ड माईन**  
**को खसरा क्रमांक 97, कुल लीज क्षेत्र 4.25 हेक्टेयर में से 1.75 हेक्टेयर,**  
**ग्राम-टिहली रामपुर, तहसील-तमनार, जिला-रायगढ़ (छ.ग.) में केलो नदी से रेत**  
**उत्खनन क्षमता 16,625 घनमीटर प्रतिवर्ष हेतु प्रस्तावित पर्यावरण स्वीकृति में दी**  
**जाने वाली शर्तें**

1. यह पर्यावरणीय स्वीकृति जारी दिनांक से दो वर्ष तक की अवधि हेतु वैध है।
2. गाद अध्ययन (सिल्टेशन स्टडी) रिपोर्ट – परियोजना प्रस्तावक रेत खदान क्षेत्र में आगामी 1.5 वर्ष में विस्तृत गाद अध्ययन (Siltation Study) करायेगा, ताकि रेत के पुनःभरण (Replenishment) बाबत सही आंकड़े, रेत उत्खनन का नदी, नदीतल, स्थानीय वनस्पति, जीव एवं सूक्ष्म जीवों पर प्रभाव तथा नदी के पानी की गुणवत्ता पर रेत उत्खनन के प्रभाव की सही जानकारी प्राप्त हो सके। उक्त गाद अध्ययन (सिल्टेशन स्टडी) रिपोर्ट प्रस्तुत करने के पश्चात् ही आगामी अवधि के लिए पर्यावरणीय स्वीकृति प्रदान करने पर विचार किया जाएगा।
3. यदि खदान खनिज विभाग द्वारा अधिसूचित किसी क्लस्टर में है, अथवा 500 मीटर के भीतर स्वीकृत रेत खदानों का कुल रकबा 5 हेक्टेयर से अधिक होता है तो पर्यावरण स्वीकृति मान्य नहीं होगी।
4. उत्खनन क्षेत्र 1.75 हेक्टेयर से अधिक नहीं होगा। इसी प्रकार खदान से रेत का अधिकतम उत्खनन 16,625 घनमीटर प्रतिवर्ष से अधिक नहीं होगा। गैर माईनिंग क्षेत्र एवं अवशेष माईनिंग क्षेत्र का मौके पर खनिज विभाग से स्पष्ट सीमांकन कराने के उपरांत ही खनिज विभाग द्वारा उत्खनन की अनुमति दी जाएगी।
5. पोस्ट-मानसून में (रेत उत्खनन प्रारंभ करने के पूर्व माह अक्टूबर) इन्ही ग्रिड बिन्दुओं में माईनिंग लीज क्षेत्र तथा लीज क्षेत्र के अपस्ट्रीम एवं डाउनस्ट्रीम में 100 मीटर तक तथा खनन लीज के बाहर / नदी तट (दोनों ओर) से 100 मीटर तक के क्षेत्र में नदी सतह के स्तरों (Levels) का सर्वे पूर्व निर्धारित ग्रिड बिन्दुओं पर किया जायेगा। इसी प्रकार रेत खनन उपरांत मानसून के पूर्व (मई माह के अंतिम सप्ताह/जून) इन्ही ग्रिड बिन्दुओं पर रेत सतह के लेवलस (Levels) का मापन किया जाएगा। रेत सतह के पूर्व निर्धारित ग्रिड बिन्दुओं पर रेत सतह के लेवलस (Levels) के मापन का कार्य आगामी 3 वर्ष तक निरंतर किया जाएगा। पोस्ट-मानसून के आंकड़ें दिसम्बर 2020, 2021, 2022 एवं प्री-मानसून के आंकड़ें अगस्त 2021, 2022, 2023 तक अनिवार्य रूप से एस.ई.आई.ए.ए., छत्तीसगढ़ को प्रस्तुत किए जायेंगे।
6. रेत की खुदाई श्रमिकों द्वारा (Manually) की जाएगी। इस प्रयोजन के लिये किसी उपकरण संयंत्र (Machinery) आदि का उपयोग नहीं किया जाएगा। रिवर बेड में भारी वाहनों का प्रवेश प्रतिबंधित रहेगा। लीज क्षेत्र में स्थित रेत खुदाई गड्ढे (Excavation pits) से लोडिंग प्वाइंट तक रेत का परिवहन ट्रैक्टर ट्रॉली द्वारा किया जाएगा।
7. रेत का उत्खनन केवल चिन्हीत, सीमांकित एवं घोषित क्षेत्र में ही किया जाएगा। रेत उत्खनन की अधिकतम गहराई 1 मीटर अथवा वर्तमान जल स्तर की ऊपरी सतह, दोनो में से जो कम हो, से अधिक नहीं होगी। रेत का उत्खनन किसी भी परिस्थिति



में जल स्तर के नीचे नहीं किया जाएगा। न्यूनतम 2 मीटर मोटाई तक की रेत नदी तल (हार्ड रॉक) के ऊपर छोड़ा जाना आवश्यक है।

8. रेत उत्खनन नदी तटों से कम से कम 7.5 मीटर अथवा नदी की चौड़ाई के 10 प्रतिशत की दूरी जो भी अधिक हो छोड़कर ही किया जाएगा, ताकि नदी तटों का क्षरण न हो। इसलिए उत्खनन नदी की सीमा से न्यूनतम 10 मीटर की दूरी के बाद किया जाएगा। किसी भी पुलिया, स्टापडेम, बांध, एनीकट, जल प्रदाय व्यवस्था एवं अन्य स्थायी संरचनाओं से खदान के अपस्ट्रीम में न्यूनतम 500 मीटर तथा डाउनस्ट्रीम में न्यूनतम 250 मीटर सुरक्षित क्षेत्र छोड़ा जाना अनिवार्य है।
9. यह सुनिश्चित किया जाए कि रेत उत्खनन के कारण नदी जल का वेग, टर्बिडिटी एवं जल बहाव के स्वरूप पर कोई विपरीत प्रभाव न पड़े।
10. यह सुनिश्चित किया जाए कि उत्खनन केवल उसी क्षेत्र में किया जाए जिसमें तथा जिसके आस-पास के क्षेत्र पर कोई भी जीव-जन्तु प्रजनन हेतु निर्भर न हो। कछुओं के प्रजनन इकाईयों / क्षेत्रों का संरक्षण आवश्यक है, अतः इन क्षेत्रों के आस पास रेत उत्खनन नहीं किया जाए।
11. रेत उत्खनन एवं भराई / परिवहन दिन के समय ही किया जाए। यह कार्य रात्रि के समय नहीं किया जाए।
12. परियोजना प्रस्तावक द्वारा रेत उत्खनन विभिन्न प्रभागों यथा लोडिंग / अनलोडिंग आदि से उत्पन्न होने वाले फ्यूजिटिव डस्ट उत्सर्जन के नियंत्रण हेतु उपयुक्त वायु प्रदूषण नियंत्रण व्यवस्थाएं जैसे जल छिडकाव अथवा अन्य उपयुक्त व्यवस्था की जाए। रेत उत्खनन क्षेत्र में परिवेशीय वायु की गुणवत्ता भारत सरकार, पर्यावरण, वन और जल वायु परिवर्तन, मंत्रालय, नई दिल्ली द्वारा अधिसूचित मानकों से अधिक नहीं होनी चाहिए।
13. रेत का परिवहन तारपोलिन अथवा अन्य उपयुक्त माध्यम से ढके हुए वाहन से किया जाए, ताकि रेत वाहन से बाहर नहीं गिरे। खनिज का परिवहन कर रहे वाहनों को क्षमता से अधिक नहीं भरा जाना सुनिश्चित किया जाए।
14. उत्खनन क्षेत्र में ध्वनि प्रदूषण न हो, यह सुनिश्चित किया जाए।
15. प्राथमिकता के आधार पर खदान प्रबंधन द्वारा वर्ष 2020 में नदीतट के कटाव को रोकने हेतु कम से कम 200 नग प्रति हेक्टेयर लीज क्षेत्र के अनुसार अर्जुन, जामुन, बड़, पीपल, नीम, करंज, सीसू, आम, इमली, सीरस आदि अन्य स्थानीय प्रजातियों के कुल 1,500 पौधों का रोपण नदी तट पर तथा इसके अतिरिक्त 500 नग पौधे पहुँच मार्ग में किया जाए। रोपण को सुरक्षित रखने के लिये उपयुक्त एवं पर्याप्त व्यवस्था (यथा कांटेदार तार की बाड़ का उपयोग) किया जाए। उपरोक्त वृक्षारोपण प्रथम वर्ष में पूर्ण किया जाए।
16. सी.ई.आर. (Corporate Environment Responsibility) हेतु निम्नानुसार प्रस्ताव पर कार्य किया जाए:-

Capital Investment (in Lakh Rupees)	Percentage of Capital Investment to be Spent	Amount for CER Activities (in Lakh Rupees)	Amount Proposed & Details for CER Activities (in Lakh Rupees)	
			Particulars	CER Fund Allocation (in Lakh Rupees)
58.84	2%	1.18	Following activities at Nearby Government Adim jaati kalyan Primary School Village-Tihlirampur	
			Rain Water Harvesting System	0.86
			Potable Drinking Water Facility	0.25
			Running water facility for Toilets	0.10
			Plantation	0.05
			<b>Total</b>	<b>1.26</b>

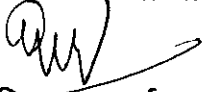
17. सी.ई.आर. के तहत निर्धारित कार्यवाही 03 माह में अनिवार्य रूप से पूर्ण किया जाए।
18. परियोजना प्रस्तावक संबंधित केन्द्र / राज्य शासन के विभागों, मण्डलों एवं अन्य संस्थानों से रेत उत्खनन आरंभ करने के पूर्व आवश्यक सभी अनुमतियां प्राप्त करेगा। परियोजना प्रस्तावक द्वारा जल एवं वायु प्रदूषण नियंत्रण तथा पर्यावरण संरक्षण हेतु समय-समय पर केन्द्र/राज्य सरकार, केन्द्रीय प्रदूषण नियंत्रण बोर्ड / छत्तीसगढ़ पर्यावरण संरक्षण मण्डल द्वारा जारी निर्देशों / मार्गदर्शिका का पालन सुनिश्चित किया जाए।
19. छत्तीसगढ़ गौण खनिज नियम, 2015, राज्य शासन द्वारा रेत उत्खनन हेतु जारी अधिसूचना दिनांक 2/3/2006 के प्रावधानों/शर्तों एवं तदनुसार जारी दिशा निर्देशों, अनुमोदित उत्खनन योजना एवं पर्यावरणीय प्रबंधन योजना का पालन सुनिश्चित किया जाए।
20. कार्य स्थल पर यदि कैम्पिंग श्रमिक कार्य पर लगाये जाते हैं तो ऐसे श्रमिकों के आवास उचित व्यवस्था परियोजना प्रस्तावक द्वारा की जाएगी। आवासीय व्यवस्था अस्थायी संरचनाओं के रूप में हो सकती है, जिसे परियोजना पूरी होने के पश्चात हटाया जा सके।
21. श्रमिकों के लिए खनन स्थल पर स्वच्छ पेयजल चिकित्सकीय सुविधा, मोबाइल टायलेट आदि की व्यवस्था परियोजना प्रस्तावक द्वारा की जाए।
22. श्रमिकों का समय-समय पर आक्यूपेशनल हेल्थ सर्विलेंस कराया जाये।
23. उत्खनन की तकनीक, कार्य क्षेत्र एवं अनुमोदित उत्खनन योजना के अनुरूप वार्षिक योजना में किसी भी प्रकार का परिवर्तन एस.ई.आई.ए.ए, छत्तीसगढ़ / भारत

सरकार, पर्यावरण, वन और जलवायु परिवर्तन मंत्रालय, नई दिल्ली की पूर्व अनुमति के बिना नहीं किया जाए।

24. इस पर्यावरणीय स्वीकृति को जारी करने का आशय किसी व्यक्तिगत अथवा अन्य सम्पत्ति पर अधिकार दर्शाने का नहीं है एवं न ही यह पर्यावरणीय स्वीकृति किसी निजी सम्पत्ति को नुकसान पहुँचाने अथवा व्यक्तिगत अधिकारों के अतिक्रमण अथवा केन्द्र, राज्य एवं स्थानीय कानूनों / विधियों के उल्लंघन हेतु अधिकृत करता है।
25. एस.ई.आई.ए.ए., छत्तीसगढ़ पर्यावरण संरक्षण की दृष्टि से, परियोजना की रूपरेखा में परिवर्तन अथवा विनिर्दिष्ट शर्तों के संतोषप्रद रूप से पालन न करने की दशा में किसी भी शर्त में संशोधन/निरस्त करने अथवा नई शर्त जोड़ने अथवा उत्सर्जन / निस्स्राव के मानकों को और सख्त करने का अधिकार सुरक्षित रखता है।
26. परियोजना प्रस्तावक न्यूनतम 2 स्थानीय समाचार पत्रों में, जो कि परियोजना क्षेत्र के आस-पास व्यापक रूप से प्रसारित हो, पर्यावरणीय स्वीकृति प्राप्त होने के 7 दिनों के भीतर इस आशय की सूचना प्रसारित करेगा कि परियोजना को पर्यावरणीय स्वीकृति प्राप्त हो गई है एवं पर्यावरणीय स्वीकृति पत्र की प्रतियाँ सचिवालय, छत्तीसगढ़ पर्यावरण संरक्षण मण्डल में अवलोकन हेतु उपलब्ध है। साथ ही इसका अवलोकन भारत सरकार, पर्यावरण, वन और जलवायु परिवर्तन मंत्रालय, नई दिल्ली की वेबसाइट [www.envfor.nic.in](http://www.envfor.nic.in) एवं एस.ई.आई.ए.ए., छत्तीसगढ़ की वेबसाइट [www.seiaacg.org](http://www.seiaacg.org) पर भी किया जा सकता है।
27. पर्यावरणीय स्वीकृति में दी गई शर्तों के पालन हेतु की गई कार्यवाही की अर्ध वार्षिक रिपोर्ट छत्तीसगढ़ पर्यावरण संरक्षण मण्डल, नवा रायपुर अटल नगर, जिला-रायपुर, क्षेत्रीय कार्यालय, छत्तीसगढ़ पर्यावरण संरक्षण मण्डल, रायगढ़, एस. ई.आई.ए.ए., छत्तीसगढ़ एवं क्षेत्रीय कार्यालय पर्यावरण, वन एवं जलवायु परिवर्तन मंत्रालय, भारत सरकार, नागपुर को प्रेषित किया जाए। क्षेत्रीय कार्यालय पर्यावरण, वन एवं जलवायु परिवर्तन मंत्रालय, भारत सरकार, नागपुर द्वारा पर्यावरणीय स्वीकृति में प्रदत्त शर्तों के पालन की मानिट्रिंग की जाएगी।
28. एस.ई.आई.ए.ए., छत्तीसगढ़, पर्यावरण, वन एवं जलवायु परिवर्तन मंत्रालय, भारत सरकार / क्षेत्रीय कार्यालय, पर्यावरण, वन एवं जलवायु परिवर्तन मंत्रालय, भारत सरकार, नागपुर / केन्द्रीय प्रदूषण नियंत्रण बोर्ड / छत्तीसगढ़ पर्यावरण संरक्षण मण्डल के वैज्ञानिकों/अधिकारियों को शर्तों के अनुपालन के संबंध में की जाने वाली मॉनिटरिंग हेतु पूर्ण सहयोग प्रदान किया जाए।
29. परियोजना प्रस्तावक छत्तीसगढ़ पर्यावरण संरक्षण मण्डल एवं राज्य सरकार द्वारा दी गई शर्तों का अनिवार्य रूप से पालन करेगा। ये शर्तें जल (प्रदूषण निवारण तथा नियंत्रण) अधिनियम, 1974 वायु (प्रदूषण निवारण तथा नियंत्रण) अधिनियम, 1981, पर्यावरण (संरक्षण) अधिनियम, 1986 तथा इनके तहत बनाये गये नियमों, परिसंकटमय अपशिष्ट (प्रबंधन हथालन एवं सीमापार संचलन) नियम, 2008 (यथा संशोधित) तथा लोक दायित्व बीमा अधिनियम, 1991 (यथा संशोधित) के अधीन विनिर्दिष्ट की जा सकती है।



30. प्रस्तावित परियोजना के बारे में एस.ई.आई.ए.ए., छत्तीसगढ़ में प्रस्तुत विवरण में कोई भी विचलन अथवा परिवर्तन होने की दशा में एस.ई.आई.ए.ए., छत्तीसगढ़ को पुनः नवीन जानकारी सहित सूचित किया जाए, ताकि एस.ई.आई.ए.ए., छत्तीसगढ़ इस पर विचार कर शर्तों की उपयुक्तता अथवा नवीन शर्त निर्दिष्ट करने बाबत निर्णय ले सके। खदान में कोई भी विस्तार अथवा उन्नयन एस.ई.आई.ए.ए., छत्तीसगढ़ / भारत सरकार, पर्यावरण, वन और जलवायु परिवर्तन मंत्रालय, नई दिल्ली की पूर्व अनुमति के बिना नहीं किया जाए।
31. छत्तीसगढ़ पर्यावरण संरक्षण मण्डल पर्यावरणीय स्वीकृति की प्रति को उनके क्षेत्रीय कार्यालय, जिला-व्यापार एवं उद्योग केन्द्र एवं कलेक्टर/तहसीलदार कार्यालय में 30 दिवस की अवधि के लिये प्रदर्शित करेगा।
32. पर्यावरणीय स्वीकृति के विरुद्ध अपील नेशनल ग्रीन ट्रीब्यूनल के समक्ष, नेशनल ग्रीन ट्रीब्यूनल एक्ट 2010 की धारा 16 में दिए गए प्रावधानों अनुसार, 30 दिन की समय अवधि में की जा सकेगी।

  
सदस्य सचिव, एस.ई.ए.सी.

अध्यक्ष, एस.ई.ए.सी.


**श्री प्रभात पटनायक, महलोई सेण्ड माईन**  
**को खसरा क्रमांक 125, कुल लीज क्षेत्र 4 हेक्टेयर, ग्राम-महलोई,**  
**तहसील-तमनार, जिला-रायगढ़ (छ.ग.) में केलो नदी से रेत उत्खनन क्षमता**  
**38,000 घनमीटर प्रतिवर्ष हेतु प्रस्तावित पर्यावरण स्वीकृति में दी जाने वाली शर्तें**

1. यह पर्यावरणीय स्वीकृति जारी दिनांक से दो वर्ष तक की अवधि हेतु वैध है।
2. गाद अध्ययन (सिल्टेशन स्टडी) रिपोर्ट – परियोजना प्रस्तावक रेत खदान क्षेत्र में आगामी 1.5 वर्ष में विस्तृत गाद अध्ययन (Siltation Study) करायेगा, ताकि रेत के पुनःभरण (Replenishment) बाबत सही आंकड़े, रेत उत्खनन का नदी, नदीतल, स्थानीय वनस्पति, जीव एवं सूक्ष्म जीवों पर प्रभाव तथा नदी के पानी की गुणवत्ता पर रेत उत्खनन के प्रभाव की सही जानकारी प्राप्त हो सके। उक्त गाद अध्ययन (सिल्टेशन स्टडी) रिपोर्ट प्रस्तुत करने के पश्चात् ही आगामी अवधि के लिए पर्यावरणीय स्वीकृति प्रदान करने पर विचार किया जाएगा।
3. यदि खदान खनिज विभाग द्वारा अधिसूचित किसी क्लस्टर में है, अथवा 500 मीटर के भीतर स्वीकृत रेत खदानों का कुल रकबा 5 हेक्टेयर से अधिक होता है तो पर्यावरण स्वीकृति मान्य नहीं होगी।
4. उत्खनन क्षेत्र 4 हेक्टेयर से अधिक नहीं होगा। इसी प्रकार खदान से रेत का अधिकतम उत्खनन 38,000 घनमीटर प्रतिवर्ष से अधिक नहीं होगा।
5. पोस्ट-मानसून में (रेत उत्खनन प्रारंभ करने के पूर्व माह अक्टूबर) इन्ही ग्रिड बिन्दुओं में माईनिंग लीज क्षेत्र तथा लीज क्षेत्र के अपस्ट्रीम एवं डाउनस्ट्रीम में 100 मीटर तक तथा खनन लीज के बाहर / नदी तट (दोनों ओर) से 100 मीटर तक के क्षेत्र में नदी सतह के स्तरों (Levels) का सर्वे पूर्व निर्धारित ग्रिड बिन्दुओं पर किया जायेगा। इसी प्रकार रेत खनन उपरांत मानसून के पूर्व (मई माह के अंतिम सप्ताह/जून) इन्ही ग्रिड बिन्दुओं पर रेत सतह के लेवलस (Levels) का मापन किया जाएगा। रेत सतह के पूर्व निर्धारित ग्रिड बिन्दुओं पर रेत सतह के लेवलस (Levels) के मापन का कार्य आगामी 3 वर्ष तक निरंतर किया जाएगा। पोस्ट-मानसून के आंकड़ें दिसम्बर 2020, 2021, 2022 एवं प्री-मानसून के आंकड़ें अगस्त 2021, 2022, 2023 तक अनिवार्य रूप से एस.ई.आई.ए.ए., छत्तीसगढ़ को प्रस्तुत किए जायेंगे।
6. रेत की खुदाई श्रमिकों द्वारा (Manually) की जाएगी। इस प्रयोजन के लिये किसी उपकरण संयंत्र (Machinery) आदि का उपयोग नहीं किया जाएगा। रिवर बेड में भारी वाहनों का प्रवेश प्रतिबंधित रहेगा। लीज क्षेत्र में स्थित रेत खुदाई गड्ढे (Excavation pits) से लोडिंग प्वाइंट तक रेत का परिवहन ट्रैक्टर ट्रॉली द्वारा किया जाएगा।
7. रेत का उत्खनन केवल चिन्हीत, सीमांकित एवं घोषित क्षेत्र में ही किया जाएगा। रेत उत्खनन की अधिकतम गहराई 1 मीटर अथवा वर्तमान जल स्तर की ऊपरी सतह, दोनों में से जो कम हो, से अधिक नहीं होगी। रेत का उत्खनन किसी भी परिस्थिति



में जल स्तर के नीचे नहीं किया जाएगा। न्यूनतम 2 मीटर मोटाई तक की रेत नदी तल (हार्ड रॉक) के ऊपर छोड़ा जाना आवश्यक है।

8. रेत उत्खनन नदी तटों से कम से कम 7.5 मीटर अथवा नदी की चौड़ाई के 10 प्रतिशत की दूरी जो भी अधिक हो छोड़कर ही किया जाएगा, ताकि नदी तटों का क्षरण न हो। इसलिए उत्खनन नदी की सीमा से न्यूनतम 12 मीटर की दूरी के बाद किया जाएगा। किसी भी पुलिया, स्टापडेम, बांध, एनीकट, जल प्रदाय व्यवस्था एवं अन्य स्थायी संरचनाओं से खदान के अपस्ट्रीम में न्यूनतम 500 मीटर तथा डाउनस्ट्रीम में न्यूनतम 250 मीटर सुरक्षित क्षेत्र छोड़ा जाना अनिवार्य है।
9. यह सुनिश्चित किया जाए कि रेत उत्खनन के कारण नदी जल का वेग, टर्बिडिटी एवं जल बहाव के स्वरूप पर कोई विपरीत प्रभाव न पड़े।
10. यह सुनिश्चित किया जाए कि उत्खनन केवल उसी क्षेत्र में किया जाए जिसमें तथा जिसके आस-पास के क्षेत्र पर कोई भी जीव-जन्तु प्रजनन हेतु निर्भर न हो। कछुओं के प्रजनन इकाईयों / क्षेत्रों का संरक्षण आवश्यक है, अतः इन क्षेत्रों के आस पास रेत उत्खनन नहीं किया जाए।
11. रेत उत्खनन एवं भराई / परिवहन दिन के समय ही किया जाए। यह कार्य रात्रि के समय नहीं किया जाए।
12. परियोजना प्रस्तावक द्वारा रेत उत्खनन विभिन्न प्रभागों यथा लोडिंग / अनलोडिंग आदि से उत्पन्न होने वाले फ्यूजिटिव डस्ट उत्सर्जन के नियंत्रण हेतु उपयुक्त वायु प्रदूषण नियंत्रण व्यवस्थाएं जैसे जल छिडकाव अथवा अन्य उपयुक्त व्यवस्था की जाए। रेत उत्खनन क्षेत्र में परिवेशीय वायु की गुणवत्ता भारत सरकार, पर्यावरण, वन और जल वायु परिवर्तन, मंत्रालय, नई दिल्ली द्वारा अधिसूचित मानकों से अधिक नहीं होनी चाहिए।
13. रेत का परिवहन तारपोलिन अथवा अन्य उपयुक्त माध्यम से ढके हुए वाहन से किया जाए, ताकि रेत वाहन से बाहर नहीं गिरे। खनिज का परिवहन कर रहे वाहनों को क्षमता से अधिक नहीं भरा जाना सुनिश्चित किया जाए।
14. उत्खनन क्षेत्र में ध्वनि प्रदूषण न हो, यह सुनिश्चित किया जाए।
15. प्राथमिकता के आधार पर खदान प्रबंधन द्वारा वर्ष 2020 में नदीतट के कटाव को रोकने हेतु कम से कम 200 नग प्रति हेक्टेयर लीज क्षेत्र के अनुसार अर्जुन, जामुन, बड़, पीपल, नीम, करंज, सीसू, आम, इमली, सीरस आदि अन्य स्थानीय प्रजातियों के कुल 1,500 पौधों का रोपण नदी तट पर तथा इसके अतिरिक्त 500 नग पौधे पहुँच मार्ग में किया जाए। रोपण को सुरक्षित रखने के लिये उपयुक्त एवं पर्याप्त व्यवस्था (यथा कांटेदार तार की बाड़ का उपयोग) किया जाए। उपरोक्त वृक्षारोपण प्रथम वर्ष में पूर्ण किया जाए।
16. सी.ई.आर. (Corporate Environment Responsibility) हेतु निम्नानुसार प्रस्ताव पर कार्य किया जाए:-






Capital Investment (in Lakh Rupees)	Percentage of Capital Investment to be Spent	Amount for CER Activities (in Lakh Rupees)	Amount Proposed & Details for CER Activities (in Lakh Rupees)	
			Particulars	CER Fund Allocation (in Lakh Rupees)
63.3	2%	1.27	Following activities at Nearby Government Primary School <b>Village- Mahloi</b>	
			Rain Water Harvesting System	1.13
			Running water facility for Toilets	0.15
			Plantation	0.05
			<b>Total</b>	<b>1.33</b>

17. सी.ई.आर. के तहत निर्धारित कार्यवाही 03 माह में अनिवार्य रूप से पूर्ण किया जाए।
18. परियोजना प्रस्तावक संबंधित केन्द्र / राज्य शासन के विभागों, मण्डलों एवं अन्य संस्थानों से रेत उत्खनन आरंभ करने के पूर्व आवश्यक सभी अनुमतियां प्राप्त करेगा। परियोजना प्रस्तावक द्वारा जल एवं वायु प्रदूषण नियंत्रण तथा पर्यावरण संरक्षण हेतु समय-समय पर केन्द्र/राज्य सरकार, केन्द्रीय प्रदूषण नियंत्रण बोर्ड / छत्तीसगढ़ पर्यावरण संरक्षण मण्डल द्वारा जारी निर्देशों / मार्गदर्शिका का पालन सुनिश्चित किया जाए।
19. छत्तीसगढ़ गौण खनिज नियम, 2015, राज्य शासन द्वारा रेत उत्खनन हेतु जारी अधिसूचना दिनांक 2/3/2006 के प्रावधानों/शर्तों एवं तदनुसार जारी दिशा निर्देशों, अनुमोदित उत्खनन योजना एवं पर्यावरणीय प्रबंधन योजना का पालन सुनिश्चित किया जाए।
20. कार्य स्थल पर यदि कैम्पिंग श्रमिक कार्य पर लगाये जाते हैं तो ऐसे श्रमिकों के आवास उचित व्यवस्था परियोजना प्रस्तावक द्वारा की जाएगी। आवासीय व्यवस्था अस्थायी संरचनाओं के रूप में हो सकती है, जिसे परियोजना पूरी होने के पश्चात हटाया जा सके।
21. श्रमिकों के लिए खनन स्थल पर स्वच्छ पेयजल चिकित्सकीय सुविधा, मोबाइल टायलेट आदि की व्यवस्था परियोजना प्रस्तावक द्वारा की जाए।
22. श्रमिकों का समय-समय पर आक्यूपेशनल हेल्थ सर्विलेंस कराया जाये।
23. उत्खनन की तकनीक, कार्य क्षेत्र एवं अनुमोदित उत्खनन योजना के अनुरूप वार्षिक योजना में किसी भी प्रकार का परिवर्तन एस.ई.आई.ए.ए. छत्तीसगढ़ / भारत सरकार, पर्यावरण, वन और जलवायु परिवर्तन मंत्रालय, नई दिल्ली की पूर्व अनुमति के बिना नहीं किया जाए।

24. इस पर्यावरणीय स्वीकृति को जारी करने का आशय किसी व्यक्तिगत अथवा अन्य सम्पत्ति पर अधिकार दर्शाने का नहीं है एवं न ही यह पर्यावरणीय स्वीकृति किसी निजी सम्पत्ति को नुकसान पहुँचाने अथवा व्यक्तिगत अधिकारों के अतिक्रमण अथवा केन्द्र, राज्य एवं स्थानीय कानूनों / विधियों के उल्लंघन हेतु अधिकृत करता है।
25. एस.ई.आई.ए.ए., छत्तीसगढ़ पर्यावरण संरक्षण की दृष्टि से, परियोजना की रूपरेखा में परिवर्तन अथवा विनिर्दिष्ट शर्तों के संतोषप्रद रूप से पालन न करने की दशा में किसी भी शर्त में संशोधन/निरस्त करने अथवा नई शर्त जोड़ने अथवा उत्सर्जन / निस्स्राव के मानकों को और सख्त करने का अधिकार सुरक्षित रखता है।
26. परियोजना प्रस्तावक न्यूनतम 2 स्थानीय समाचार पत्रों में, जो कि परियोजना क्षेत्र के आस-पास व्यापक रूप से प्रसारित हो, पर्यावरणीय स्वीकृति प्राप्त होने के 7 दिनों के भीतर इस आशय की सूचना प्रसारित करेगा कि परियोजना को पर्यावरणीय स्वीकृति प्राप्त हो गई है एवं पर्यावरणीय स्वीकृति पत्र की प्रतियाँ सचिवालय, छत्तीसगढ़ पर्यावरण संरक्षण मण्डल में अवलोकन हेतु उपलब्ध है। साथ ही इसका अवलोकन भारत सरकार, पर्यावरण, वन और जलवायु परिवर्तन मंत्रालय, नई दिल्ली की वेबसाइट [www.envfor.nic.in](http://www.envfor.nic.in) एवं एस.ई.आई.ए.ए., छत्तीसगढ़ की वेबसाइट [www.seiaacg.org](http://www.seiaacg.org) पर भी किया जा सकता है।
27. पर्यावरणीय स्वीकृति में दी गई शर्तों के पालन हेतु की गई कार्यवाही की अर्ध वार्षिक रिपोर्ट छत्तीसगढ़ पर्यावरण संरक्षण मण्डल, नवा रायपुर अटल नगर, जिला-रायपुर, क्षेत्रीय कार्यालय, छत्तीसगढ़ पर्यावरण संरक्षण मण्डल, रायगढ़, एस. ई.आई.ए.ए., छत्तीसगढ़ एवं क्षेत्रीय कार्यालय पर्यावरण, वन एवं जलवायु परिवर्तन मंत्रालय, भारत सरकार, नागपुर को प्रेषित किया जाए। क्षेत्रीय कार्यालय पर्यावरण, वन एवं जलवायु परिवर्तन मंत्रालय, भारत सरकार, नागपुर द्वारा पर्यावरणीय स्वीकृति में प्रदत्त शर्तों के पालन की मानिट्रिंग की जाएगी।
28. एस.ई.आई.ए.ए., छत्तीसगढ़, पर्यावरण, वन एवं जलवायु परिवर्तन मंत्रालय, भारत सरकार / क्षेत्रीय कार्यालय, पर्यावरण, वन एवं जलवायु परिवर्तन मंत्रालय, भारत सरकार, नागपुर / केन्द्रीय प्रदूषण नियंत्रण बोर्ड/छत्तीसगढ़ पर्यावरण संरक्षण मण्डल के वैज्ञानिकों/अधिकारियों को शर्तों के अनुपालन के संबंध में की जाने वाली मॉनिटरिंग हेतु पूर्ण सहयोग प्रदान किया जाए।
29. परियोजना प्रस्तावक छत्तीसगढ़ पर्यावरण संरक्षण मण्डल एवं राज्य सरकार द्वारा दी गई शर्तों का अनिवार्य रूप से पालन करेगा। ये शर्तें जल (प्रदूषण निवारण तथा नियंत्रण) अधिनियम, 1974 वायु (प्रदूषण निवारण तथा नियंत्रण) अधिनियम, 1981, पर्यावरण (संरक्षण) अधिनियम, 1986 तथा इनके तहत बनाये गये नियमों, परिसंकटमय अपशिष्ट (प्रबंधन हथालन एवं सीमापार संचलन) नियम, 2008 (यथा संशोधित) तथा लोक दायित्व बीमा अधिनियम, 1991 (यथा संशोधित) के अधीन विनिर्दिष्ट की जा सकती है।
30. प्रस्तावित परियोजना के बारे में एस.ई.आई.ए.ए., छत्तीसगढ़ में प्रस्तुत विवरण में कोई भी विचलन अथवा परिवर्तन होने की दशा में एस.ई.आई.ए.ए., छत्तीसगढ़ को

पुनः नवीन जानकारी सहित सूचित किया जाए, ताकि एस.ई.आई.ए.ए., छत्तीसगढ़ इस पर विचार कर शर्तों की उपयुक्तता अथवा नवीन शर्त निर्दिष्ट करने बाबत निर्णय ले सके। खदान में कोई भी विस्तार अथवा उन्नयन एस.ई.आई.ए.ए., छत्तीसगढ़ / भारत सरकार, पर्यावरण, वन और जलवायु परिवर्तन मंत्रालय, नई दिल्ली की पूर्व अनुमति के बिना नहीं किया जाए।

31. छत्तीसगढ़ पर्यावरण संरक्षण मण्डल पर्यावरणीय स्वीकृति की प्रति को उनके क्षेत्रीय कार्यालय, जिला-व्यापार एवं उद्योग केन्द्र एवं कलेक्टर/तहसीलदार कार्यालय में 30 दिवस की अवधि के लिये प्रदर्शित करेगा।
32. पर्यावरणीय स्वीकृति के विरुद्ध अपील नेशनल ग्रीन ट्रीब्यूनल के समक्ष, नेशनल ग्रीन ट्रीब्यूनल एक्ट 2010 की धारा 16 में दिए गए प्रावधानों अनुसार, 30 दिन की समय अवधि में की जा सकेगी।

  
सदस्य सचिव, एस.ई.ए.सी.

अध्यक्ष, एस.ई.ए.सी.

श्री प्रभात पटनायक, बुड़िया सेण्ड माईन  
को खसरा क्रमांक 18, कुल लीज क्षेत्र 4.5 हेक्टेयर में से 4.05 हेक्टेयर,  
ग्राम-बुड़िया, तहसील-तमनार, जिला-रायगढ़ (छ.ग.) में केलो नदी से रेत  
उत्खनन क्षमता 38,500 घनमीटर प्रतिवर्ष हेतु प्रस्तावित पर्यावरण स्वीकृति में दी  
जाने वाली शर्तें

1. यह पर्यावरणीय स्वीकृति जारी दिनांक से दो वर्ष तक की अवधि हेतु वैध है।
2. गाद अध्ययन (सिल्टेशन स्टडी) रिपोर्ट – परियोजना प्रस्तावक रेत खदान क्षेत्र में आगामी 1.5 वर्ष में विस्तृत गाद अध्ययन (Siltation Study) करायेगा, ताकि रेत के पुनःभरण (Replenishment) बाबत सही आंकड़े, रेत उत्खनन का नदी, नदीतल, स्थानीय वनस्पति, जीव एवं सूक्ष्म जीवों पर प्रभाव तथा नदी के पानी की गुणवत्ता पर रेत उत्खनन के प्रभाव की सही जानकारी प्राप्त हो सके। उक्त गाद अध्ययन (सिल्टेशन स्टडी) रिपोर्ट प्रस्तुत करने के पश्चात् ही आगामी अवधि के लिए पर्यावरणीय स्वीकृति प्रदान करने पर विचार किया जाएगा।
3. यदि खदान खनिज विभाग द्वारा अधिसूचित किसी क्लस्टर में है, अथवा 500 मीटर के भीतर स्वीकृत रेत खदानों का कुल रकबा 5 हेक्टेयर से अधिक होता है तो पर्यावरण स्वीकृति मान्य नहीं होगी।
4. उत्खनन क्षेत्र 4.05 हेक्टेयर से अधिक नहीं होगा। इसी प्रकार खदान से रेत का अधिकतम उत्खनन 38,500 घनमीटर प्रतिवर्ष से अधिक नहीं होगा। गैर माईनिंग क्षेत्र एवं अवशेष माईनिंग क्षेत्र का मौके पर खनिज विभाग से स्पष्ट सीमांकन कराने के उपरांत ही खनिज विभाग द्वारा उत्खनन की अनुमति दी जाएगी।
5. पोस्ट-मानसून में (रेत उत्खनन प्रारंभ करने के पूर्व माह अक्टूबर) इन्ही ग्रिड बिन्दुओं में माईनिंग लीज क्षेत्र तथा लीज क्षेत्र के अपस्ट्रीम एवं डाउनस्ट्रीम में 100 मीटर तक तथा खनन लीज के बाहर / नदी तट (दोनों ओर) से 100 मीटर तक के क्षेत्र में नदी सतह के स्तरों (Levels) का सर्वे पूर्व निर्धारित ग्रिड बिन्दुओं पर किया जायेगा। इसी प्रकार रेत खनन उपरांत मानसून के पूर्व (मई माह के अंतिम सप्ताह/जून) इन्ही ग्रिड बिन्दुओं पर रेत सतह के लेवलस (Levels) का मापन किया जाएगा। रेत सतह के पूर्व निर्धारित ग्रिड बिन्दुओं पर रेत सतह के लेवलस (Levels) के मापन का कार्य आगामी 3 वर्ष तक निरंतर किया जाएगा। पोस्ट-मानसून के आंकड़ें दिसम्बर 2020, 2021, 2022 एवं प्री-मानसून के आंकड़ें अगस्त 2021, 2022, 2023 तक अनिवार्य रूप से एस.ई.आई.ए.ए., छत्तीसगढ़ को प्रस्तुत किए जायेंगे।
6. रेत की खुदाई श्रमिकों द्वारा (Manually) की जाएगी। इस प्रयोजन के लिये किसी उपकरण संयंत्र (Machinery) आदि का उपयोग नहीं किया जाएगा। रिवर बेड में भारी वाहनों का प्रवेश प्रतिबंधित रहेगा। लीज क्षेत्र में स्थित रेत खुदाई गड्ढे (Excavation pits) से लोडिंग प्वाइंट तक रेत का परिवहन ट्रैक्टर ट्रॉली द्वारा किया जाएगा।

7. रेत का उत्खनन केवल चिन्हीत, सीमांकित एवं घोषित क्षेत्र में ही किया जाएगा। रेत उत्खनन की अधिकतम गहराई 1 मीटर अथवा वर्तमान जल स्तर की ऊपरी सतह, दोनों में से जो कम हो, से अधिक नहीं होगी। रेत का उत्खनन किसी भी परिस्थिति में जल स्तर के नीचे नहीं किया जाएगा। न्यूनतम 2 मीटर मोटाई तक की रेत नदी तल (हार्ड रॉक) के ऊपर छोड़ा जाना आवश्यक है।
8. रेत उत्खनन नदी तटों से कम से कम 7.5 मीटर अथवा नदी की चौड़ाई के 10 प्रतिशत की दूरी जो भी अधिक हो छोड़कर ही किया जाएगा, ताकि नदी तटों का क्षरण न हो। इसलिए उत्खनन नदी की सीमा से न्यूनतम 7.5 मीटर की दूरी के बाद किया जाएगा। किसी भी पुलिया, स्टापडेम, बांध, एनीकट, जल प्रदाय व्यवस्था एवं अन्य स्थायी संरचनाओं से खदान के अपस्ट्रीम में न्यूनतम 500 मीटर तथा डाउनस्ट्रीम में न्यूनतम 250 मीटर सुरक्षित क्षेत्र छोड़ा जाना अनिवार्य है।
9. यह सुनिश्चित किया जाए कि रेत उत्खनन के कारण नदी जल का वेग, टर्बिडिटी एवं जल बहाव के स्वरूप पर कोई विपरीत प्रभाव न पड़े।
10. यह सुनिश्चित किया जाए कि उत्खनन केवल उसी क्षेत्र में किया जाए जिसमें तथा जिसके आस-पास के क्षेत्र पर कोई भी जीव-जन्तु प्रजनन हेतु निर्भर न हो। कछुओं के प्रजनन इकाईयों / क्षेत्रों का संरक्षण आवश्यक है, अतः इन क्षेत्रों के आस पास रेत उत्खनन नहीं किया जाए।
11. रेत उत्खनन एवं भराई / परिवहन दिन के समय ही किया जाए। यह कार्य रात्रि के समय नहीं किया जाए।
12. परियोजना प्रस्तावक द्वारा रेत उत्खनन विभिन्न प्रभागों यथा लोडिंग / अनलोडिंग आदि से उत्पन्न होने वाले फ्यूजिटिव डस्ट उत्सर्जन के नियंत्रण हेतु उपयुक्त वायु प्रदूषण नियंत्रण व्यवस्थाएं जैसे जल छिडकाव अथवा अन्य उपयुक्त व्यवस्था की जाए। रेत उत्खनन क्षेत्र में परिवेशीय वायु की गुणवत्ता भारत सरकार, पर्यावरण, वन और जल वायु परिवर्तन, मंत्रालय, नई दिल्ली द्वारा अधिसूचित मानकों से अधिक नहीं होनी चाहिए।
13. रेत का परिवहन तारपोलिन अथवा अन्य उपयुक्त माध्यम से ढके हुए वाहन से किया जाए, ताकि रेत वाहन से बाहर नहीं गिरे। खनिज का परिवहन कर रहे वाहनों को क्षमता से अधिक नहीं भरा जाना सुनिश्चित किया जाए।
14. उत्खनन क्षेत्र में ध्वनि प्रदूषण न हो, यह सुनिश्चित किया जाए।
15. प्राथमिकता के आधार पर खदान प्रबंधन द्वारा वर्ष 2020 में नदीतट के कटाव को रोकने हेतु कम से कम 200 नग प्रति हेक्टेयर लीज क्षेत्र के अनुसार अर्जुन, जामुन, बड़, पीपल, नीम, करंज, सीसू, आम, इमली, सीरस आदि अन्य स्थानीय प्रजातियों के कुल 2,000 पौधों का रोपण नदी तट पर तथा इसके अतिरिक्त 500 नग पौधे पहुँच मार्ग में किया जाए। रोपण को सुरक्षित रखने के लिये उपयुक्त एवं पर्याप्त व्यवस्था (यथा कांटेदार तार की बाड़ का उपयोग) किया जाए। उपरोक्त वृक्षारोपण प्रथम वर्ष में पूर्ण किया जाए।

16. सी.ई.आर. (Corporate Environment Responsibility) हेतु निम्नानुसार प्रस्ताव पर कार्य किया जाए:-

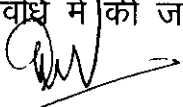
Capital Investment (in Lakh Rupees)	Percentage of Capital Investment to be Spent	Amount for CER Activities (in Lakh Rupees)	Amount Proposed & Details for CER Activities (in Lakh Rupees)	
			Particulars	CER Fund Allocation (in Lakh Rupees)
59.23	2%	1.19	Following activities at Nearby Adim Jaati Kalyan Government Primary School Village-Budiya	
			Rain Water Harvesting System	1.01
			Running water facility for Toilets	0.15
			Plantation	0.05
			<b>Total</b>	<b>1.21</b>

17. सी.ई.आर. के तहत निर्धारित कार्यवाही 03 माह में अनिवार्य रूप से पूर्ण किया जाए।
18. परियोजना प्रस्तावक संबंधित केन्द्र / राज्य शासन के विभागों, मण्डलों एवं अन्य संस्थानों से रेत उत्खनन आरंभ करने के पूर्व आवश्यक सभी अनुमतियां प्राप्त करेगा। परियोजना प्रस्तावक द्वारा जल एवं वायु प्रदूषण नियंत्रण तथा पर्यावरण संरक्षण हेतु समय-समय पर केन्द्र/राज्य सरकार, केन्द्रीय प्रदूषण नियंत्रण बोर्ड / छत्तीसगढ़ पर्यावरण संरक्षण मण्डल द्वारा जारी निर्देशों / मार्गदर्शिका का पालन सुनिश्चित किया जाए।
19. छत्तीसगढ़ गौण खनिज नियम, 2015, राज्य शासन द्वारा रेत उत्खनन हेतु जारी अधिसूचना दिनांक 2/3/2006 के प्रावधानों/शर्तों एवं तदनुसार जारी दिशा निर्देशों, अनुमोदित उत्खनन योजना एवं पर्यावरणीय प्रबंधन योजना का पालन सुनिश्चित किया जाए।
20. कार्य स्थल पर यदि केम्पिंग श्रमिक कार्य पर लगाये जाते हैं तो ऐसे श्रमिकों के आवास उचित व्यवस्था परियोजना प्रस्तावक द्वारा की जाएगी। आवासीय व्यवस्था अस्थायी संरचनाओं के रूप में हो सकती है, जिसे परियोजना पूरी होने के पश्चात हटाया जा सके।
21. श्रमिकों के लिए खनन स्थल पर स्वच्छ पेयजल चिकित्सकीय सुविधा, मोबाइल टायलेट आदि की व्यवस्था परियोजना प्रस्तावक द्वारा की जाए।
22. श्रमिकों का समय-समय पर आक्यूपेशनल हेल्थ सर्विलेंस कराया जाये।
23. उत्खनन की तकनीक, कार्य क्षेत्र एवं अनुमोदित उत्खनन योजना के अनुरूप वार्षिक योजना में किसी भी प्रकार का परिवर्तन एस.ई.आई.ए.ए, छत्तीसगढ़ / भारत

सरकार, पर्यावरण, वन और जलवायु परिवर्तन मंत्रालय, नई दिल्ली की पूर्व अनुमति के बिना नहीं किया जाए।

24. इस पर्यावरणीय स्वीकृति को जारी करने का आशय किसी व्यक्तिगत अथवा अन्य सम्पत्ति पर अधिकार दर्शाने का नहीं है एवं न ही यह पर्यावरणीय स्वीकृति किसी निजी सम्पत्ति को नुकसान पहुँचाने अथवा व्यक्तिगत अधिकारों के अतिक्रमण अथवा केन्द्र, राज्य एवं स्थानीय कानूनों / विधियों के उल्लंघन हेतु अधिकृत करता है।
25. एस.ई.आई.ए.ए., छत्तीसगढ़ पर्यावरण संरक्षण की दृष्टि से, परियोजना की रूपरेखा में परिवर्तन अथवा विनिर्दिष्ट शर्तों के संतोषप्रद रूप से पालन न करने की दशा में किसी भी शर्त में संशोधन/निरस्त करने अथवा नई शर्त जोड़ने अथवा उत्सर्जन / निस्स्राव के मानकों को और सख्त करने का अधिकार सुरक्षित रखता है।
26. परियोजना प्रस्तावक न्यूनतम 2 स्थानीय समाचार पत्रों में, जो कि परियोजना क्षेत्र के आस-पास व्यापक रूप से प्रसारित हो, पर्यावरणीय स्वीकृति प्राप्त होने के 7 दिनों के भीतर इस आशय की सूचना प्रसारित करेगा कि परियोजना को पर्यावरणीय स्वीकृति प्राप्त हो गई है एवं पर्यावरणीय स्वीकृति पत्र की प्रतियाँ सचिवालय, छत्तीसगढ़ पर्यावरण संरक्षण मण्डल में अवलोकन हेतु उपलब्ध है। साथ ही इसका अवलोकन भारत सरकार, पर्यावरण, वन और जलवायु परिवर्तन मंत्रालय, नई दिल्ली की वेबसाइट [www.envfor.nic.in](http://www.envfor.nic.in) एवं एस.ई.आई.ए.ए., छत्तीसगढ़ की वेबसाइट [www.seiaacg.org](http://www.seiaacg.org) पर भी किया जा सकता है।
27. पर्यावरणीय स्वीकृति में दी गई शर्तों के पालन हेतु की गई कार्यवाही की अर्ध वार्षिक रिपोर्ट छत्तीसगढ़ पर्यावरण संरक्षण मण्डल, नवा रायपुर अटल नगर, जिला-रायपुर, क्षेत्रीय कार्यालय, छत्तीसगढ़ पर्यावरण संरक्षण मण्डल, रायगढ़, एस. ई.आई.ए.ए., छत्तीसगढ़ एवं क्षेत्रीय कार्यालय पर्यावरण, वन एवं जलवायु परिवर्तन मंत्रालय, भारत सरकार, नागपुर को प्रेषित किया जाए। क्षेत्रीय कार्यालय पर्यावरण, वन एवं जलवायु परिवर्तन मंत्रालय, भारत सरकार, नागपुर द्वारा पर्यावरणीय स्वीकृति में प्रदत्त शर्तों के पालन की मॉनिटरिंग की जाएगी।
28. एस.ई.आई.ए.ए., छत्तीसगढ़, पर्यावरण, वन एवं जलवायु परिवर्तन मंत्रालय, भारत सरकार / क्षेत्रीय कार्यालय, पर्यावरण, वन एवं जलवायु परिवर्तन मंत्रालय, भारत सरकार, नागपुर / केन्द्रीय प्रदूषण नियंत्रण बोर्ड / छत्तीसगढ़ पर्यावरण संरक्षण मण्डल के वैज्ञानिकों/अधिकारियों को शर्तों के अनुपालन के संबंध में की जाने वाली मॉनिटरिंग हेतु पूर्ण सहयोग प्रदान किया जाए।
29. परियोजना प्रस्तावक छत्तीसगढ़ पर्यावरण संरक्षण मण्डल एवं राज्य सरकार द्वारा दी गई शर्तों का अनिवार्य रूप से पालन करेगा। ये शर्तें जल (प्रदूषण निवारण तथा नियंत्रण) अधिनियम, 1974 वायु (प्रदूषण निवारण तथा नियंत्रण) अधिनियम, 1981, पर्यावरण (संरक्षण) अधिनियम, 1986 तथा इनके तहत बनाये गये नियमों, परिसंकटमय अपशिष्ट (प्रबंधन हथालन एवं सीमापार संचलन) नियम, 2008 (यथा संशोधित) तथा लोक दायित्व बीमा अधिनियम, 1991 (यथा संशोधित) के अधीन विनिर्दिष्ट की जा सकती है।

30. प्रस्तावित परियोजना के बारे में एस.ई.आई.ए.ए., छत्तीसगढ़ में प्रस्तुत विवरण में कोई भी विचलन अथवा परिवर्तन होने की दशा में एस.ई.आई.ए.ए., छत्तीसगढ़ को पुनः नवीन जानकारी सहित सूचित किया जाए, ताकि एस.ई.आई.ए.ए., छत्तीसगढ़ इस पर विचार कर शर्तों की उपयुक्तता अथवा नवीन शर्त निर्दिष्ट करने बाबत निर्णय ले सके। खदान में कोई भी विस्तार अथवा उन्नयन एस.ई.आई.ए.ए., छत्तीसगढ़ / भारत सरकार, पर्यावरण, वन और जलवायु परिवर्तन मंत्रालय, नई दिल्ली की पूर्व अनुमति के बिना नहीं किया जाए।
31. छत्तीसगढ़ पर्यावरण संरक्षण मण्डल पर्यावरणीय स्वीकृति की प्रति को उनके क्षेत्रीय कार्यालय, जिला-ब्यापार एवं उद्योग केन्द्र एवं कलेक्टर/तहसीलदार कार्यालय में 30 दिवस की अवधि के लिये प्रदर्शित करेगा।
32. पर्यावरणीय स्वीकृति के विरुद्ध अपील नेशनल ग्रीन ट्रीब्यूनल के समक्ष, नेशनल ग्रीन ट्रीब्यूनल एक्ट 2010 की धारा 16 में दिए गए प्रावधानों अनुसार, 30 दिन की समय अवधि में की जा सकेगी।

  
सदस्य सचिव, एस.ई.ए.सी.

अध्यक्ष, एस.ई.ए.सी.



श्री बबलू कुमार जोशी, मंगला सेण्ड माईन  
को खसरा क्रमांक 850, कुल लीज क्षेत्र 2.025 हेक्टेयर में से 1.745 हेक्टेयर,  
ग्राम-मंगला, तहसील व जिला-बिलासपुर (छ.ग.) में अरपा नदी से रेत उत्खनन  
क्षमता 11,900 घनमीटर प्रतिवर्ष हेतु प्रस्तावित पर्यावरण स्वीकृति में दी जाने  
वाली शर्तें

1. यह पर्यावरणीय स्वीकृति जारी दिनांक से दो वर्ष तक की अवधि हेतु वैध है।
2. गाद अध्ययन (सिल्टेशन स्टडी) रिपोर्ट – परियोजना प्रस्तावक रेत खदान क्षेत्र में आगामी 1.5 वर्ष में विस्तृत गाद अध्ययन (Siltation Study) करायेगा, ताकि रेत के पुनःभरण (Replenishment) बाबत सही आंकड़े, रेत उत्खनन का नदी, नदीतल, स्थानीय वनस्पति, जीव एवं सूक्ष्म जीवों पर प्रभाव तथा नदी के पानी की गुणवत्ता पर रेत उत्खनन के प्रभाव की सही जानकारी प्राप्त हो सके। उक्त गाद अध्ययन (सिल्टेशन स्टडी) रिपोर्ट प्रस्तुत करने के पश्चात् ही आगामी अवधि के लिए पर्यावरणीय स्वीकृति प्रदान करने पर विचार किया जाएगा।
3. यदि खदान खनिज विभाग द्वारा अधिसूचित किसी क्लस्टर में है, अथवा 500 मीटर के भीतर स्वीकृत रेत खदानों का कुल रकबा 5 हेक्टेयर से अधिक होता है तो पर्यावरण स्वीकृति मान्य नहीं होगी।
4. उत्खनन क्षेत्र 1.745 हेक्टेयर से अधिक नहीं होगा। इसी प्रकार खदान से रेत का अधिकतम उत्खनन 11,900 घनमीटर प्रतिवर्ष से अधिक नहीं होगा। गैर माईनिंग क्षेत्र एवं अवशेष माईनिंग क्षेत्र का मौके पर खनिज विभाग से स्पष्ट सीमांकन कराने के उपरांत ही खनिज विभाग द्वारा उत्खनन की अनुमति दी जाएगी।
5. पोस्ट-मानसून में (रेत उत्खनन प्रारंभ करने के पूर्व माह अक्टूबर) इन्ही ग्रिड बिन्दुओं में माईनिंग लीज क्षेत्र तथा लीज क्षेत्र के अपस्ट्रीम एवं डाउनस्ट्रीम में 100 मीटर तक तथा खनन लीज के बाहर / नदी तट (दोनों ओर) से 100 मीटर तक के क्षेत्र में नदी सतह के स्तरों (Levels) का सर्वे पूर्व निर्धारित ग्रिड बिन्दुओं पर किया जायेगा। इसी प्रकार रेत खनन उपरांत मानसून के पूर्व (मई माह के अंतिम सप्ताह/जून) इन्ही ग्रिड बिन्दुओं पर रेत सतह के लेवलस (Levels) का मापन किया जाएगा। रेत सतह के पूर्व निर्धारित ग्रिड बिन्दुओं पर रेत सतह के लेवलस (Levels) के मापन का कार्य आगामी 3 वर्ष तक निरंतर किया जाएगा। पोस्ट-मानसून के आंकड़ें दिसम्बर 2020, 2021, 2022 एवं प्री-मानसून के आंकड़ें अगस्त 2021, 2022, 2023 तक अनिवार्य रूप से एस.ई.आई.ए.ए., छत्तीसगढ़ को प्रस्तुत किए जायेंगे।
6. रेत की खुदाई श्रमिकों द्वारा (Manually) की जाएगी। इस प्रयोजन के लिये किसी उपकरण संयंत्र (Machinery) आदि का उपयोग नहीं किया जाएगा। रिवर बेड में भारी वाहनों का प्रवेश प्रतिबंधित रहेगा। लीज क्षेत्र में स्थित रेत खुदाई गड्ढे (Excavation pits) से लोडिंग प्वाइंट तक रेत का परिवहन ट्रैक्टर ट्रॉली द्वारा किया जाएगा।



7. रेत का उत्खनन केवल चिन्हीत, सीमांकित एवं घोषित क्षेत्र में ही किया जाएगा। रेत उत्खनन की अधिकतम गहराई 0.7 मीटर अथवा वर्तमान जल स्तर की ऊपरी सतह, दोनों में से जो कम हो, से अधिक नहीं होगी। रेत का उत्खनन किसी भी परिस्थिति में जल स्तर के नीचे नहीं किया जाएगा। न्यूनतम 2 मीटर मोटाई तक की रेत नदी तल (हार्ड रॉक) के ऊपर छोड़ा जाना आवश्यक है।
8. रेत उत्खनन नदी तटों से कम से कम 7.5 मीटर अथवा नदी की चौड़ाई के 10 प्रतिशत की दूरी जो भी अधिक हो छोड़कर ही किया जाएगा, ताकि नदी तटों का क्षरण न हो। इसलिए उत्खनन नदी की सीमा से न्यूनतम 37 मीटर की दूरी के बाद किया जाएगा। किसी भी पुलिया, स्टापडेम, बांध, एनीकट, जल प्रदाय व्यवस्था एवं अन्य स्थायी संरचनाओं से खदान के अपस्ट्रीम में न्यूनतम 500 मीटर तथा डाउनस्ट्रीम में न्यूनतम 250 मीटर सुरक्षित क्षेत्र छोड़ा जाना अनिवार्य है।
9. यह सुनिश्चित किया जाए कि रेत उत्खनन के कारण नदी जल का वेग, टर्बिडिटी एवं जल बहाव के स्वरूप पर कोई विपरीत प्रभाव न पड़े।
10. यह सुनिश्चित किया जाए कि उत्खनन केवल उसी क्षेत्र में किया जाए जिसमें तथा जिसके आस-पास के क्षेत्र पर कोई भी जीव-जन्तु प्रजनन हेतु निर्भर न हो। कछुओं के प्रजनन इकाईयों / क्षेत्रों का संरक्षण आवश्यक है, अतः इन क्षेत्रों के आस पास रेत उत्खनन नहीं किया जाए।
11. रेत उत्खनन एवं भराई / परिवहन दिन के समय ही किया जाए। यह कार्य रात्रि के समय नहीं किया जाए।
12. परियोजना प्रस्तावक द्वारा रेत उत्खनन विभिन्न प्रभागों यथा लोडिंग / अनलोडिंग आदि से उत्पन्न होने वाले फ्यूजिटिव डस्ट उत्सर्जन के नियंत्रण हेतु उपयुक्त वायु प्रदूषण नियंत्रण व्यवस्थाएं जैसे जल छिड़काव अथवा अन्य उपयुक्त व्यवस्था की जाए। रेत उत्खनन क्षेत्र में परिवेशीय वायु की गुणवत्ता भारत सरकार, पर्यावरण, वन और जल वायु परिवर्तन, मंत्रालय, नई दिल्ली द्वारा अधिसूचित मानकों से अधिक नहीं होनी चाहिए।
13. रेत का परिवहन तारपोलिन अथवा अन्य उपयुक्त माध्यम से ढके हुए वाहन से किया जाए, ताकि रेत वाहन से बाहर नहीं गिरे। खनिज का परिवहन कर रहे वाहनों को क्षमता से अधिक नहीं भरा जाना सुनिश्चित किया जाए।
14. उत्खनन क्षेत्र में ध्वनि प्रदूषण न हो, यह सुनिश्चित किया जाए।
15. प्राथमिकता के आधार पर खदान प्रबंधन द्वारा वर्ष 2020 में नदीतट के कटाव को रोकने हेतु कम से कम 200 नग प्रति हेक्टेयर लीज क्षेत्र के अनुसार अर्जुन, जामुन, बड़, पीपल, नीम, करंज, सीसू, आम, इमली, सीरस आदि अन्य स्थानीय प्रजातियों के कुल 1,500 पौधों का रोपण नदी तट पर तथा इसके अतिरिक्त 500 नग पौधे पहुँच मार्ग में किया जाए। रोपण को सुरक्षित रखने के लिये उपयुक्त एवं पर्याप्त व्यवस्था (यथा कांटेदार तार की बाड़ का उपयोग) किया जाए। उपरोक्त वृक्षारोपण प्रथम वर्ष में पूर्ण किया जाए।

16. सी.ई.आर. (Corporate Environment Responsibility) हेतु निम्नानुसार प्रस्ताव पर कार्य किया जाए:-


Capital Investment (in Lakh Rupees)	Percentage of Capital Investment to be Spent	Amount for CER Activities (in Lakh Rupees)	Amount Proposed & Details for CER Activities (in Lakh Rupees)	
			Particulars	CER Fund Allocation (in Lakh Rupees)
64.85	2%	1.3	Following activities at Nearby Government Navin Primary School Village- Dhuripara	
			Rain Water Harvesting System	0.93
			Potable Drinking water Facility	0.20
			Running water facility for Toilets	0.15
			Plantation	0.10
			<b>Total</b>	<b>1.38</b>

17. सी.ई.आर. के तहत निर्धारित कार्यवाही 03 माह में अनिवार्य रूप से पूर्ण किया जाए।
18. परियोजना प्रस्तावक संबंधित केन्द्र / राज्य शासन के विभागों, मण्डलों एवं अन्य संस्थानों से रेत उत्खनन आरंभ करने के पूर्व आवश्यक सभी अनुमतियां प्राप्त करेगा। परियोजना प्रस्तावक द्वारा जल एवं वायु प्रदूषण नियंत्रण तथा पर्यावरण संरक्षण हेतु समय-समय पर केन्द्र/राज्य सरकार, केन्द्रीय प्रदूषण नियंत्रण बोर्ड / छत्तीसगढ़ पर्यावरण संरक्षण मण्डल द्वारा जारी निर्देशों / मार्गदर्शिका का पालन सुनिश्चित किया जाए।
19. छत्तीसगढ़ गौण खनिज नियम, 2015, राज्य शासन द्वारा रेत उत्खनन हेतु जारी अधिसूचना दिनांक 2/3/2006 के प्रावधानों/शर्तों एवं तदनुसार जारी दिशा निर्देशों, अनुमोदित उत्खनन योजना एवं पर्यावरणीय प्रबंधन योजना का पालन सुनिश्चित किया जाए।
20. कार्य स्थल पर यदि कैम्पिंग श्रमिक कार्य पर लगाये जाते हैं तो ऐसे श्रमिकों के आवास उचित व्यवस्था परियोजना प्रस्तावक द्वारा की जाएगी। आवासीय व्यवस्था अस्थायी संरचनाओं के रूप में हो सकती है, जिसे परियोजना पूरी होने के पश्चात हटाया जा सके।
21. श्रमिकों के लिए खनन स्थल पर स्वच्छ पेयजल चिकित्सकीय सुविधा, मोबाइल टायलेट आदि की व्यवस्था परियोजना प्रस्तावक द्वारा की जाए।
22. श्रमिकों का समय-समय पर आक्यूपेशनल हेल्थ सर्विलेंस कराया जाये।
23. उत्खनन की तकनीक, कार्य क्षेत्र एवं अनुमोदित उत्खनन योजना के अनुरूप वार्षिक योजना में किसी भी प्रकार का परिवर्तन एस.ई.आई.ए.ए, छत्तीसगढ़ / भारत

सरकार, पर्यावरण, वन और जलवायु परिवर्तन मंत्रालय, नई दिल्ली की पूर्व अनुमति के बिना नहीं किया जाए।

24. इस पर्यावरणीय स्वीकृति को जारी करने का आशय किसी व्यक्तिगत अथवा अन्य सम्पत्ति पर अधिकार दर्शाने का नहीं है एवं न ही यह पर्यावरणीय स्वीकृति किसी निजी सम्पत्ति को नुकसान पहुँचाने अथवा व्यक्तिगत अधिकारों के अतिक्रमण अथवा केन्द्र, राज्य एवं स्थानीय कानूनों / विधियों के उल्लंघन हेतु अधिकृत करता है।
25. एस.ई.आई.ए.ए., छत्तीसगढ़ पर्यावरण संरक्षण की दृष्टि से, परियोजना की रूपरेखा में परिवर्तन अथवा विनिर्दिष्ट शर्तों के संतोषप्रद रूप से पालन न करने की दशा में किसी भी शर्त में संशोधन/निरस्त करने अथवा नई शर्त जोड़ने अथवा उत्सर्जन / निस्स्राव के मानकों को और सख्त करने का अधिकार सुरक्षित रखता है।
26. परियोजना प्रस्तावक न्यूनतम 2 स्थानीय समाचार पत्रों में, जो कि परियोजना क्षेत्र के आस-पास व्यापक रूप से प्रसारित हो, पर्यावरणीय स्वीकृति प्राप्त होने के 7 दिनों के भीतर इस आशय की सूचना प्रसारित करेगा कि परियोजना को पर्यावरणीय स्वीकृति प्राप्त हो गई है एवं पर्यावरणीय स्वीकृति पत्र की प्रतियाँ सचिवालय, छत्तीसगढ़ पर्यावरण संरक्षण मण्डल में अवलोकन हेतु उपलब्ध है। साथ ही इसका अवलोकन भारत सरकार, पर्यावरण, वन और जलवायु परिवर्तन मंत्रालय, नई दिल्ली की वेबसाइट [www.envfor.nic.in](http://www.envfor.nic.in) एवं एस.ई.आई.ए.ए., छत्तीसगढ़ की वेबसाइट [www.seiaacg.org](http://www.seiaacg.org) पर भी किया जा सकता है।
27. पर्यावरणीय स्वीकृति में दी गई शर्तों के पालन हेतु की गई कार्यवाही की अर्ध वार्षिक रिपोर्ट छत्तीसगढ़ पर्यावरण संरक्षण मण्डल, नवा रायपुर अटल नगर, जिला-रायपुर, क्षेत्रीय कार्यालय, छत्तीसगढ़ पर्यावरण संरक्षण मण्डल, बिलासपुर, एस.ई.आई.ए.ए., छत्तीसगढ़ एवं क्षेत्रीय कार्यालय पर्यावरण, वन एवं जलवायु परिवर्तन मंत्रालय, भारत सरकार, नागपुर को प्रेषित किया जाए। क्षेत्रीय कार्यालय पर्यावरण, वन एवं जलवायु परिवर्तन मंत्रालय, भारत सरकार, नागपुर द्वारा पर्यावरणीय स्वीकृति में प्रदत्त शर्तों के पालन की मॉनिटरिंग की जाएगी।
28. एस.ई.आई.ए.ए., छत्तीसगढ़, पर्यावरण, वन एवं जलवायु परिवर्तन मंत्रालय, भारत सरकार / क्षेत्रीय कार्यालय, पर्यावरण, वन एवं जलवायु परिवर्तन मंत्रालय, भारत सरकार, नागपुर / केन्द्रीय प्रदूषण नियंत्रण बोर्ड / छत्तीसगढ़ पर्यावरण संरक्षण मण्डल के वैज्ञानिकों/अधिकारियों को शर्तों के अनुपालन के संबंध में की जाने वाली मॉनिटरिंग हेतु पूर्ण सहयोग प्रदान किया जाए।
29. परियोजना प्रस्तावक छत्तीसगढ़ पर्यावरण संरक्षण मण्डल एवं राज्य सरकार द्वारा दी गई शर्तों का अनिवार्य रूप से पालन करेगा। ये शर्तें जल (प्रदूषण निवारण तथा नियंत्रण) अधिनियम, 1974 वायु (प्रदूषण निवारण तथा नियंत्रण) अधिनियम, 1981, पर्यावरण (संरक्षण) अधिनियम, 1986 तथा इनके तहत बनाये गये नियमों, परिसंकटमय अपशिष्ट (प्रबंधन हथालन एवं सीमापार संचलन) नियम, 2008 (यथा संशोधित) तथा लोक दायित्व बीमा अधिनियम, 1991 (यथा संशोधित) के अधीन विनिर्दिष्ट की जा सकती है।

30. प्रस्तावित परियोजना के बारे में एस.ई.आई.ए.ए., छत्तीसगढ़ में प्रस्तुत विवरण में कोई भी विचलन अथवा परिवर्तन होने की दशा में एस.ई.आई.ए.ए., छत्तीसगढ़ को पुनः नवीन जानकारी सहित सूचित किया जाए, ताकि एस.ई.आई.ए.ए., छत्तीसगढ़ इस पर विचार कर शर्तों की उपयुक्तता अथवा नवीन शर्त निर्दिष्ट करने बाबत निर्णय ले सके। खदान में कोई भी विस्तार अथवा उन्नयन एस.ई.आई.ए.ए., छत्तीसगढ़ / भारत सरकार, पर्यावरण, वन और जलवायु परिवर्तन मंत्रालय, नई दिल्ली की पूर्व अनुमति के बिना नहीं किया जाए।
31. छत्तीसगढ़ पर्यावरण संरक्षण मण्डल पर्यावरणीय स्वीकृति की प्रति को उनके क्षेत्रीय कार्यालय, जिला-व्यापार एवं उद्योग केन्द्र एवं कलेक्टर/तहसीलदार कार्यालय में 30 दिवस की अवधि के लिये प्रदर्शित करेगा।
32. पर्यावरणीय स्वीकृति के विरुद्ध अपील नेशनल ग्रीन ट्रीब्यूनल के समक्ष, नेशनल ग्रीन ट्रीब्यूनल एक्ट 2010 की धारा 16 में दिए गए प्रावधानों अनुसार, 30 दिन की समय अवधि में की जा सकेगी।

  
सदस्य सचिव, एस.ई.ए.सी.

अध्यक्ष, एस.ई.ए.सी.

**श्री टिकमचंद साहू, दतान(ख) सेण्ड माईन**  
**को खसरा क्रमांक 1190, कुल लीज क्षेत्र 4.9 हेक्टेयर, ग्राम-दतान(ख),**  
**तहसील-पलारी, जिला-बलौदाबाजार-भाटापारा (छ.ग.) में महानदी से रेत**  
**उत्खनन क्षमता 73,500 घनमीटर प्रतिवर्ष हेतु प्रस्तावित पर्यावरण स्वीकृति में दी**  
**जाने वाली शर्तें**

1. यह पर्यावरणीय स्वीकृति जारी दिनांक से दो वर्ष तक की अवधि हेतु वैध है।
2. **गाद अध्ययन (सिल्टेशन स्टडी) रिपोर्ट** – परियोजना प्रस्तावक रेत खदान क्षेत्र में आगामी 1.5 वर्ष में विस्तृत गाद अध्ययन (Siltation Study) करायेगा, ताकि रेत के पुनःभरण (Replenishment) बाबत सही आंकड़े, रेत उत्खनन का नदी, नदीतल, स्थानीय वनस्पति, जीव एवं सूक्ष्म जीवों पर प्रभाव तथा नदी के पानी की गुणवत्ता पर रेत उत्खनन के प्रभाव की सही जानकारी प्राप्त हो सके। उक्त गाद अध्ययन (सिल्टेशन स्टडी) रिपोर्ट प्रस्तुत करने के पश्चात् ही आगामी अवधि के लिए पर्यावरणीय स्वीकृति प्रदान करने पर विचार किया जाएगा।
3. यदि खदान खनिज विभाग द्वारा अधिसूचित किसी क्लस्टर में है, अथवा 500 मीटर के भीतर स्वीकृत रेत खदानों का कुल रकबा 5 हेक्टेयर से अधिक होता है तो पर्यावरण स्वीकृति मान्य नहीं होगी।
4. उत्खनन क्षेत्र 4.9 हेक्टेयर से अधिक नहीं होगा। इसी प्रकार खदान से रेत का अधिकतम उत्खनन 73,500 घनमीटर प्रतिवर्ष से अधिक नहीं होगा।
5. पोस्ट-मानसून में (रेत उत्खनन प्रारंभ करने के पूर्व माह अक्टूबर) इन्ही ग्रिड बिन्दुओं में माईनिंग लीज क्षेत्र तथा लीज क्षेत्र के अपस्ट्रीम एवं डाउनस्ट्रीम में 100 मीटर तक तथा खनन लीज के बाहर / नदी तट (दोनों ओर) से 100 मीटर तक के क्षेत्र में नदी सतह के स्तरों (Levels) का सर्वे पूर्व निर्धारित ग्रिड बिन्दुओं पर किया जायेगा। इसी प्रकार रेत खनन उपरांत मानसून के पूर्व (मई माह के अंतिम सप्ताह/जून) इन्ही ग्रिड बिन्दुओं पर रेत सतह के लेवलस (Levels) का मापन किया जाएगा। रेत सतह के पूर्व निर्धारित ग्रिड बिन्दुओं पर रेत सतह के लेवलस (Levels) के मापन का कार्य आगामी 3 वर्ष तक निरंतर किया जाएगा। पोस्ट-मानसून के आंकड़ें दिसम्बर 2020, 2021, 2022 एवं प्री-मानसून के आंकड़ें अगस्त 2021, 2022, 2023 तक अनिवार्य रूप से एस.ई.आई.ए.ए., छत्तीसगढ़ को प्रस्तुत किए जायेंगे।
6. रेत की खुदाई श्रमिकों द्वारा (Manually) की जाएगी। इस प्रयोजन के लिये किसी उपकरण संयंत्र (Machinery) आदि का उपयोग नहीं किया जाएगा। रिवर बेड में भारी वाहनों का प्रवेश प्रतिबंधित रहेगा। लीज क्षेत्र में स्थित रेत खुदाई गड्ढे (Excavation pits) से लोडिंग प्वाइंट तक रेत का परिवहन ट्रैक्टर ट्रॉली द्वारा किया जाएगा।
7. रेत का उत्खनन केवल चिन्हीत, सीमांकित एवं घोषित क्षेत्र में ही किया जाएगा। रेत उत्खनन की अधिकतम गहराई 1.5 मीटर अथवा वर्तमान जल स्तर की ऊपरी सतह, दोनों में से जो कम हो, से अधिक नहीं होगी। रेत का उत्खनन किसी भी परिस्थिति



में जल स्तर के नीचे नहीं किया जाएगा। न्यूनतम 2 मीटर मोटाई तक की रेत नदी तल (हार्ड रॉक) के ऊपर छोड़ा जाना आवश्यक है।

8. रेत उत्खनन नदी तटों से कम से कम 7.5 मीटर अथवा नदी की चौड़ाई के 10 प्रतिशत की दूरी जो भी अधिक हो छोड़कर ही किया जाएगा, ताकि नदी तटों का क्षरण न हो। इसलिए उत्खनन नदी की सीमा से न्यूनतम 95 मीटर की दूरी के बाद किया जाएगा। किसी भी पुलिया, स्टापडेम, बांध, एनीकट, जल प्रदाय व्यवस्था एवं अन्य स्थायी संरचनाओं से खदान के अपस्ट्रीम में न्यूनतम 500 मीटर तथा डाउनस्ट्रीम में न्यूनतम 250 मीटर सुरक्षित क्षेत्र छोड़ा जाना अनिवार्य है।
9. यह सुनिश्चित किया जाए कि रेत उत्खनन के कारण नदी जल का वेग, टर्बिडिटी एवं जल बहाव के स्वरूप पर कोई विपरीत प्रभाव न पड़े।
10. यह सुनिश्चित किया जाए कि उत्खनन केवल उसी क्षेत्र में किया जाए जिसमें तथा जिसके आस-पास के क्षेत्र पर कोई भी जीव-जन्तु प्रजनन हेतु निर्भर न हो। कछुओं के प्रजनन इकाईयों / क्षेत्रों का संरक्षण आवश्यक है, अतः इन क्षेत्रों के आस पास रेत उत्खनन नहीं किया जाए।
11. रेत उत्खनन एवं भराई / परिवहन दिन के समय ही किया जाए। यह कार्य रात्रि के समय नहीं किया जाए।
12. परियोजना प्रस्तावक द्वारा रेत उत्खनन विभिन्न प्रभागों यथा लोडिंग / अनलोडिंग आदि से उत्पन्न होने वाले फ्यूजिटिव डस्ट उत्सर्जन के नियंत्रण हेतु उपयुक्त वायु प्रदूषण नियंत्रण व्यवस्थाएं जैसे जल छिडकाव अथवा अन्य उपयुक्त व्यवस्था की जाए। रेत उत्खनन क्षेत्र में परिवेशीय वायु की गुणवत्ता भारत सरकार, पर्यावरण, वन और जल वायु परिवर्तन, मंत्रालय, नई दिल्ली द्वारा अधिसूचित मानकों से अधिक नहीं होनी चाहिए।
13. रेत का परिवहन तारपोलिन अथवा अन्य उपयुक्त माध्यम से ढके हुए वाहन से किया जाए, ताकि रेत वाहन से बाहर नहीं गिरे। खनिज का परिवहन कर रहे वाहनों को क्षमता से अधिक नहीं भरा जाना सुनिश्चित किया जाए।
14. उत्खनन क्षेत्र में ध्वनि प्रदूषण न हो, यह सुनिश्चित किया जाए।
15. प्राथमिकता के आधार पर खदान प्रबंधन द्वारा वर्ष 2020 में नदीतट के कटाव को रोकने हेतु कम से कम 200 नग प्रति हेक्टेयर लीज क्षेत्र के अनुसार अर्जुन, जामुन, बड़, पीपल, नीम, करंज, सीसू, आम, इमली, सीरस आदि अन्य स्थानीय प्रजातियों के कुल 2,000 पौधों का रोपण नदी तट पर तथा इसके अतिरिक्त 700 नग पौधे पहुँच मार्ग में किया जाए। रोपण को सुरक्षित रखने के लिये उपयुक्त एवं पर्याप्त व्यवस्था (यथा कांटेदार तार की बाड़ का उपयोग) किया जाए। उपरोक्त वृक्षारोपण प्रथम वर्ष में पूर्ण किया जाए।
16. सी.ई.आर. (Corporate Environment Responsibility) हेतु निम्नानुसार प्रस्ताव पर कार्य किया जाए:-



Capital Investment (in Lakh Rupees)	Percentage of Capital Investment to be Spent	Amount for CER Activities (in Lakh Rupees)	Amount Proposed & Details for CER Activities (in Lakh Rupees)	
			Particulars	CER Fund Allocation (in Lakh Rupees)
41.3	2%	0.82	Following activities at Nearby Government Primary School Village- Datan(Kha)	
			Rain Water Harvesting System	0.60
			Potable Drinking Water Facility	0.10
			Plantation with fencing	0.15
			<b>Total</b>	<b>0.85</b>

17. सी.ई.आर. के तहत निर्धारित कार्यवाही 03 माह में अनिवार्य रूप से पूर्ण किया जाए।
18. परियोजना प्रस्तावक संबंधित केन्द्र / राज्य शासन के विभागों, मण्डलों एवं अन्य संस्थानों से रेत उत्खनन आरंभ करने के पूर्व आवश्यक सभी अनुमतियां प्राप्त करेगा। परियोजना प्रस्तावक द्वारा जल एवं वायु प्रदूषण नियंत्रण तथा पर्यावरण संरक्षण हेतु समय-समय पर केन्द्र/राज्य सरकार, केन्द्रीय प्रदूषण नियंत्रण बोर्ड / छत्तीसगढ़ पर्यावरण संरक्षण मण्डल द्वारा जारी निर्देशों / मार्गदर्शिका का पालन सुनिश्चित किया जाए।
19. छत्तीसगढ़ गौण खनिज नियम, 2015, राज्य शासन द्वारा रेत उत्खनन हेतु जारी अधिसूचना दिनांक 2/3/2006 के प्रावधानों/शर्तों एवं तदनुसार जारी दिशा निर्देशों, अनुमोदित उत्खनन योजना एवं पर्यावरणीय प्रबंधन योजना का पालन सुनिश्चित किया जाए।
20. कार्य स्थल पर यदि केम्पिंग श्रमिक कार्य पर लगाये जाते हैं तो ऐसे श्रमिकों के आवास उचित व्यवस्था परियोजना प्रस्तावक द्वारा की जाएगी। आवासीय व्यवस्था अस्थायी संरचनाओं के रूप में हो सकती है, जिसे परियोजना पूरी होने के पश्चात हटाया जा सके।
21. श्रमिकों के लिए खनन स्थल पर स्वच्छ पेयजल चिकित्सकीय सुविधा, मोबाइल टायलेट आदि की व्यवस्था परियोजना प्रस्तावक द्वारा की जाए।
22. श्रमिकों का समय-समय पर आक्यूपेशनल हेल्थ सर्विलेंस कराया जाये।
23. उत्खनन की तकनीक, कार्य क्षेत्र एवं अनुमोदित उत्खनन योजना के अनुरूप वार्षिक योजना में किसी भी प्रकार का परिवर्तन एस.ई.आई.ए.ए, छत्तीसगढ़ / भारत सरकार, पर्यावरण, वन और जलवायु परिवर्तन मंत्रालय, नई दिल्ली की पूर्व अनुमति के बिना नहीं किया जाए।



24. इस पर्यावरणीय स्वीकृति को जारी करने का आशय किसी व्यक्तिगत अथवा अन्य सम्पत्ति पर अधिकार दर्शाने का नहीं है एवं न ही यह पर्यावरणीय स्वीकृति किसी निजी सम्पत्ति को नुकसान पहुँचाने अथवा व्यक्तिगत अधिकारों के अतिक्रमण अथवा केन्द्र, राज्य एवं स्थानीय कानूनों / विधियों के उल्लंघन हेतु अधिकृत करता है।
25. एस.ई.आई.ए.ए., छत्तीसगढ़ पर्यावरण संरक्षण की दृष्टि से, परियोजना की रूपरेखा में परिवर्तन अथवा विनिर्दिष्ट शर्तों के संतोषप्रद रूप से पालन न करने की दशा में किसी भी शर्त में संशोधन/निरस्त करने अथवा नई शर्त जोड़ने अथवा उत्सर्जन / निस्स्राव के मानकों को और सख्त करने का अधिकार सुरक्षित रखता है।
26. परियोजना प्रस्तावक न्यूनतम 2 स्थानीय समाचार पत्रों में, जो कि परियोजना क्षेत्र के आस-पास व्यापक रूप से प्रसारित हो, पर्यावरणीय स्वीकृति प्राप्त होने के 7 दिनों के भीतर इस आशय की सूचना प्रसारित करेगा कि परियोजना को पर्यावरणीय स्वीकृति प्राप्त हो गई है एवं पर्यावरणीय स्वीकृति पत्र की प्रतियाँ सचिवालय, छत्तीसगढ़ पर्यावरण संरक्षण मण्डल में अवलोकन हेतु उपलब्ध है। साथ ही इसका अवलोकन भारत सरकार, पर्यावरण, वन और जलवायु परिवर्तन मंत्रालय, नई दिल्ली की वेबसाइट [www.envfor.nic.in](http://www.envfor.nic.in) एवं एस.ई.आई.ए.ए., छत्तीसगढ़ की वेबसाइट [www.seiaacg.org](http://www.seiaacg.org) पर भी किया जा सकता है।
27. पर्यावरणीय स्वीकृति में दी गई शर्तों के पालन हेतु की गई कार्यवाही की अर्ध वार्षिक रिपोर्ट छत्तीसगढ़ पर्यावरण संरक्षण मण्डल, नवा रायपुर अटल नगर, जिला-रायपुर, क्षेत्रीय कार्यालय, छत्तीसगढ़ पर्यावरण संरक्षण मण्डल, रायपुर, एस.ई.आई.ए.ए., छत्तीसगढ़ एवं क्षेत्रीय कार्यालय पर्यावरण, वन एवं जलवायु परिवर्तन मंत्रालय, भारत सरकार, नागपुर को प्रेषित किया जाए। क्षेत्रीय कार्यालय पर्यावरण, वन एवं जलवायु परिवर्तन मंत्रालय, भारत सरकार, नागपुर द्वारा पर्यावरणीय स्वीकृति में प्रदत्त शर्तों के पालन की मानिटोरिंग की जाएगी।
28. एस.ई.आई.ए.ए., छत्तीसगढ़, पर्यावरण, वन एवं जलवायु परिवर्तन मंत्रालय, भारत सरकार / क्षेत्रीय कार्यालय, पर्यावरण, वन एवं जलवायु परिवर्तन मंत्रालय, भारत सरकार, नागपुर / केन्द्रीय प्रदूषण नियंत्रण बोर्ड / छत्तीसगढ़ पर्यावरण संरक्षण मण्डल के वैज्ञानिकों/अधिकारियों को शर्तों के अनुपालन के संबंध में की जाने वाली मॉनिटरिंग हेतु पूर्ण सहयोग प्रदान किया जाए।
29. परियोजना प्रस्तावक छत्तीसगढ़ पर्यावरण संरक्षण मण्डल एवं राज्य सरकार द्वारा दी गई शर्तों का अनिवार्य रूप से पालन करेगा। ये शर्तें जल (प्रदूषण निवारण तथा नियंत्रण) अधिनियम, 1974 वायु (प्रदूषण निवारण तथा नियंत्रण) अधिनियम, 1981, पर्यावरण (संरक्षण) अधिनियम, 1986 तथा इनके तहत बनाये गये नियमों, परिसंकटमय अपशिष्ट (प्रबंधन हथालन एवं सीमापार संचलन) नियम, 2008 (यथा संशोधित) तथा लोक दायित्व बीमा अधिनियम, 1991 (यथा संशोधित) के अधीन विनिर्दिष्ट की जा सकती है।
30. प्रस्तावित परियोजना के बारे में एस.ई.आई.ए.ए., छत्तीसगढ़ में प्रस्तुत विवरण में कोई भी विचलन अथवा परिवर्तन होने की दशा में एस.ई.आई.ए.ए., छत्तीसगढ़ को

पुनः नवीन जानकारी सहित सूचित किया जाए, ताकि एस.ई.आई.ए.ए., छत्तीसगढ़ इस पर विचार कर शर्तों की उपयुक्तता अथवा नवीन शर्त निर्दिष्ट करने बाबत निर्णय ले सके। खदान में कोई भी विस्तार अथवा उन्नयन एस.ई.आई.ए.ए., छत्तीसगढ़ / भारत सरकार, पर्यावरण, वन और जलवायु परिवर्तन मंत्रालय, नई दिल्ली की पूर्व अनुमति के बिना नहीं किया जाए।

31. छत्तीसगढ़ पर्यावरण संरक्षण मण्डल पर्यावरणीय स्वीकृति की प्रति को उनके क्षेत्रीय कार्यालय, जिला-व्यापार एवं उद्योग केन्द्र एवं कलेक्टर/तहसीलदार कार्यालय में 30 दिवस की अवधि के लिये प्रदर्शित करेगा।

32. पर्यावरणीय स्वीकृति के विरुद्ध अपील नेशनल ग्रीन ट्रीब्यूनल के समक्ष, नेशनल ग्रीन ट्रीब्यूनल एक्ट 2010 की धारा 16 में दिए गए प्रावधानों अनुसार, 30 दिन की समय अवधि में की जा सकेगी।

सदस्य सचिव, एस.ई.ए.सी.


अध्यक्ष, एस.ई.ए.सी.

**श्री अभिषेक अग्रवाल, भोगहापारा सेण्ड माईन**  
**को खसरा क्रमांक 1111, कुल लीज क्षेत्र 5 हेक्टेयर में से 1.1 हेक्टेयर,**  
**ग्राम-भोगहापारा, तहसील-नवागढ़, जिला-जांजगीर-चांपा (छ.ग.) में महानदी से**  
**रेत उत्खनन क्षमता 16,500 घनमीटर प्रतिवर्ष हेतु प्रस्तावित पर्यावरण स्वीकृति में**  
**दी जाने वाली शर्तें**

1. यह पर्यावरणीय स्वीकृति जारी दिनांक से दो वर्ष तक की अवधि हेतु वैध है।
2. गाद अध्ययन (सिल्टेशन स्टडी) रिपोर्ट – परियोजना प्रस्तावक रेत खदान क्षेत्र में आगामी 1.5 वर्ष में विस्तृत गाद अध्ययन (Siltation Study) करायेगा, ताकि रेत के पुनःभरण (Replenishment) बाबत सही आंकड़े, रेत उत्खनन का नदी, नदीतल, स्थानीय वनस्पति, जीव एवं सूक्ष्म जीवों पर प्रभाव तथा नदी के पानी की गुणवत्ता पर रेत उत्खनन के प्रभाव की सही जानकारी प्राप्त हो सके। उक्त गाद अध्ययन (सिल्टेशन स्टडी) रिपोर्ट प्रस्तुत करने के पश्चात् ही आगामी अवधि के लिए पर्यावरणीय स्वीकृति प्रदान करने पर विचार किया जाएगा।
3. यदि खदान खनिज विभाग द्वारा अधिसूचित किसी क्लस्टर में है, अथवा 500 मीटर के भीतर स्वीकृत रेत खदानों का कुल रकबा 5 हेक्टेयर से अधिक होता है तो पर्यावरण स्वीकृति मान्य नहीं होगी।
4. उत्खनन क्षेत्र 1.1 हेक्टेयर से अधिक नहीं होगा। इसी प्रकार खदान से रेत का अधिकतम उत्खनन 16,500 घनमीटर प्रतिवर्ष से अधिक नहीं होगा। गैर माईनिंग क्षेत्र एवं अवशेष माईनिंग क्षेत्र का मौके पर खनिज विभाग से स्पष्ट सीमांकन कराने के उपरांत ही खनिज विभाग द्वारा उत्खनन की अनुमति दी जाएगी।
5. पोस्ट-मानसून में (रेत उत्खनन प्रारंभ करने के पूर्व माह अक्टूबर) इन्ही ग्रिड बिन्दुओं में माईनिंग लीज क्षेत्र तथा लीज क्षेत्र के अपस्ट्रीम एवं डाउनस्ट्रीम में 100 मीटर तक तथा खनन लीज के बाहर / नदी तट (दोनों ओर) से 100 मीटर तक के क्षेत्र में नदी सतह के स्तरों (Levels) का सर्वे पूर्व निर्धारित ग्रिड बिन्दुओं पर किया जायेगा। इसी प्रकार रेत खनन उपरांत मानसून के पूर्व (मई माह के अंतिम सप्ताह/जून) इन्ही ग्रिड बिन्दुओं पर रेत सतह के लेवलस (Levels) का मापन किया जाएगा। रेत सतह के पूर्व निर्धारित ग्रिड बिन्दुओं पर रेत सतह के लेवलस (Levels) के मापन का कार्य आगामी 3 वर्ष तक निरंतर किया जाएगा। पोस्ट-मानसून के आंकड़ें दिसम्बर 2020, 2021, 2022 एवं प्री-मानसून के आंकड़ें अगस्त 2021, 2022, 2023 तक अनिवार्य रूप से एस.ई.आई.ए.ए., छत्तीसगढ़ को प्रस्तुत किए जायेंगे।
6. रेत की खुदाई श्रमिकों द्वारा (Manually) की जाएगी। इस प्रयोजन के लिये किसी उपकरण संयंत्र (Machinery) आदि का उपयोग नहीं किया जाएगा। रिवर बेड में भारी वाहनों का प्रवेश प्रतिबंधित रहेगा। लीज क्षेत्र में स्थित रेत खुदाई गड्ढे (Excavation pits) से लोडिंग प्वाइंट तक रेत का परिवहन ट्रैक्टर ट्रॉली द्वारा किया जाएगा।



7. रेत का उत्खनन केवल चिन्हीत, सीमांकित एवं घोषित क्षेत्र में ही किया जाएगा। रेत उत्खनन की अधिकतम गहराई 1.5 मीटर अथवा वर्तमान जल स्तर की ऊपरी सतह, दोनों में से जो कम हो, से अधिक नहीं होगी। रेत का उत्खनन किसी भी परिस्थिति में जल स्तर के नीचे नहीं किया जाएगा। न्यूनतम 2 मीटर मोटाई तक की रेत नदी तल (हार्ड रॉक) के ऊपर छोड़ा जाना आवश्यक है।
8. रेत उत्खनन नदी तटों से कम से कम 7.5 मीटर अथवा नदी की चौड़ाई के 10 प्रतिशत की दूरी जो भी अधिक हो छोड़कर ही किया जाएगा, ताकि नदी तटों का क्षरण न हो। इसलिए उत्खनन नदी की सीमा से न्यूनतम 69 मीटर की दूरी के बाद किया जाएगा। किसी भी पुलिया, स्टापडेम, बांध, एनीकट, जल प्रदाय व्यवस्था एवं अन्य स्थायी संरचनाओं से खदान के अपस्ट्रीम में न्यूनतम 500 मीटर तथा डाउनस्ट्रीम में न्यूनतम 250 मीटर सुरक्षित क्षेत्र छोड़ा जाना अनिवार्य है।
9. यह सुनिश्चित किया जाए कि रेत उत्खनन के कारण नदी जल का वेग, टर्बिडिटी एवं जल बहाव के स्वरूप पर कोई विपरीत प्रभाव न पड़े।
10. यह सुनिश्चित किया जाए कि उत्खनन केवल उसी क्षेत्र में किया जाए जिसमें तथा जिसके आस-पास के क्षेत्र पर कोई भी जीव-जन्तु प्रजनन हेतु निर्भर न हो। कछुओं के प्रजनन इकाईयों / क्षेत्रों का संरक्षण आवश्यक है, अतः इन क्षेत्रों के आस पास रेत उत्खनन नहीं किया जाए।
11. रेत उत्खनन एवं भराई / परिवहन दिन के समय ही किया जाए। यह कार्य रात्रि के समय नहीं किया जाए।
12. परियोजना प्रस्तावक द्वारा रेत उत्खनन विभिन्न प्रभागों यथा लोडिंग / अनलोडिंग आदि से उत्पन्न होने वाले फ्यूजिटिव डस्ट उत्सर्जन के नियंत्रण हेतु उपयुक्त वायु प्रदूषण नियंत्रण व्यवस्थाएं जैसे जल छिडकाव अथवा अन्य उपयुक्त व्यवस्था की जाए। रेत उत्खनन क्षेत्र में परिवेशीय वायु की गुणवत्ता भारत सरकार, पर्यावरण, वन और जल वायु परिवर्तन, मंत्रालय, नई दिल्ली द्वारा अधिसूचित मानकों से अधिक नहीं होनी चाहिए।
13. रेत का परिवहन तारपोलिन अथवा अन्य उपयुक्त माध्यम से ढके हुए वाहन से किया जाए, ताकि रेत वाहन से बाहर नहीं गिरे। खनिज का परिवहन कर रहे वाहनों को क्षमता से अधिक नहीं भरा जाना सुनिश्चित किया जाए।
14. उत्खनन क्षेत्र में ध्वनि प्रदूषण न हो, यह सुनिश्चित किया जाए।
15. प्राथमिकता के आधार पर खदान प्रबंधन द्वारा वर्ष 2020 में नदीतट के कटाव को रोकने हेतु कम से कम 200 नग प्रति हेक्टेयर लीज क्षेत्र के अनुसार अर्जुन, जामुन, बड़, पीपल, नीम, करंज, सीसू, आम, इमली, सीरस आदि अन्य स्थानीय प्रजातियों के कुल 1,500 पौधों का रोपण नदी तट पर तथा इसके अतिरिक्त 500 नग पौधे पहुँच मार्ग में किया जाए। रोपण को सुरक्षित रखने के लिये उपयुक्त एवं पर्याप्त व्यवस्था (यथा कांटेदार तार की बाड़ का उपयोग) किया जाए। उपरोक्त वृक्षारोपण प्रथम वर्ष में पूर्ण किया जाए।



16. सी.ई.आर. (Corporate Environment Responsibility) हेतु निम्नानुसार प्रस्ताव पर कार्य किया जाए:-

Capital Investment (in Lakh Rupees)	Percentage of Capital Investment to be Spent	Amount for CER Activities (in Lakh Rupees)	Amount Proposed & Details for CER Activities (in Lakh Rupees)	
			Particulars	CER Fund Allocation (in Lakh Rupees)
41.7	2%	0.84	Following activities at Nearby Government Buniyadi Primary School Village- Bhoghapara	
			Rain Water Harvesting System	0.78
			Running water facility for Toilets	0.10
			Plantation	0.05
			<b>Total</b>	<b>0.93</b>

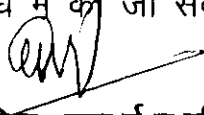
17. सी.ई.आर. के तहत निर्धारित कार्यवाही 03 माह में अनिवार्य रूप से पूर्ण किया जाए।
18. परियोजना प्रस्तावक संबंधित केन्द्र / राज्य शासन के विभागों, मण्डलों एवं अन्य संस्थानों से रेत उत्खनन आरंभ करने के पूर्व आवश्यक सभी अनुमतियां प्राप्त करेगा। परियोजना प्रस्तावक द्वारा जल एवं वायु प्रदूषण नियंत्रण तथा पर्यावरण संरक्षण हेतु समय-समय पर केन्द्र/राज्य सरकार, केन्द्रीय प्रदूषण नियंत्रण बोर्ड / छत्तीसगढ़ पर्यावरण संरक्षण मण्डल द्वारा जारी निर्देशों / मार्गदर्शिका का पालन सुनिश्चित किया जाए।
19. छत्तीसगढ़ गौण खनिज नियम, 2015, राज्य शासन द्वारा रेत उत्खनन हेतु जारी अधिसूचना दिनांक 2/3/2006 के प्रावधानों/शर्तों एवं तदनुसार जारी दिशा निर्देशों, अनुमोदित उत्खनन योजना एवं पर्यावरणीय प्रबंधन योजना का पालन सुनिश्चित किया जाए।
20. कार्य स्थल पर यदि केम्पिंग श्रमिक कार्य पर लगाये जाते हैं तो ऐसे श्रमिकों के आवास उचित व्यवस्था परियोजना प्रस्तावक द्वारा की जाएगी। आवासीय व्यवस्था अस्थायी संरचनाओं के रूप में हो सकती है, जिसे परियोजना पूरी होने के पश्चात हटाया जा सके।
21. श्रमिकों के लिए खनन स्थल पर स्वच्छ पेयजल चिकित्सकीय सुविधा, मोबाइल टायलेट आदि की व्यवस्था परियोजना प्रस्तावक द्वारा की जाए।
22. श्रमिकों का समय-समय पर आक्यूपेशनल हेल्थ सर्विलेंस कराया जाये।
23. उत्खनन की तकनीक, कार्य क्षेत्र एवं अनुमोदित उत्खनन योजना के अनुरूप वार्षिक योजना में किसी भी प्रकार का परिवर्तन एस.ई.आई.ए.ए, छत्तीसगढ़ / भारत

सरकार, पर्यावरण, वन और जलवायु परिवर्तन मंत्रालय, नई दिल्ली की पूर्व अनुमति के बिना नहीं किया जाए।

24. इस पर्यावरणीय स्वीकृति को जारी करने का आशय किसी व्यक्तिगत अथवा अन्य सम्पत्ति पर अधिकार दर्शाने का नहीं है एवं न ही यह पर्यावरणीय स्वीकृति किसी निजी सम्पत्ति को नुकसान पहुँचाने अथवा व्यक्तिगत अधिकारों के अतिक्रमण अथवा केन्द्र, राज्य एवं स्थानीय कानूनों / विधियों के उल्लंघन हेतु अधिकृत करता है।
25. एस.ई.आई.ए.ए., छत्तीसगढ़ पर्यावरण संरक्षण की दृष्टि से, परियोजना की रूपरेखा में परिवर्तन अथवा विनिर्दिष्ट शर्तों के संतोषप्रद रूप से पालन न करने की दशा में किसी भी शर्त में संशोधन/निरस्त करने अथवा नई शर्त जोड़ने अथवा उत्सर्जन / निस्स्राव के मानकों को और सख्त करने का अधिकार सुरक्षित रखता है।
26. परियोजना प्रस्तावक न्यूनतम 2 स्थानीय समाचार पत्रों में, जो कि परियोजना क्षेत्र के आस-पास व्यापक रूप से प्रसारित हो, पर्यावरणीय स्वीकृति प्राप्त होने के 7 दिनों के भीतर इस आशय की सूचना प्रसारित करेगा कि परियोजना को पर्यावरणीय स्वीकृति प्राप्त हो गई है एवं पर्यावरणीय स्वीकृति पत्र की प्रतियाँ सचिवालय, छत्तीसगढ़ पर्यावरण संरक्षण मण्डल में अवलोकन हेतु उपलब्ध है। साथ ही इसका अवलोकन भारत सरकार, पर्यावरण, वन और जलवायु परिवर्तन मंत्रालय, नई दिल्ली की वेबसाइट [www.envfor.nic.in](http://www.envfor.nic.in) एवं एस.ई.आई.ए.ए., छत्तीसगढ़ की वेबसाइट [www.seiaacg.org](http://www.seiaacg.org) पर भी किया जा सकता है।
27. पर्यावरणीय स्वीकृति में दी गई शर्तों के पालन हेतु की गई कार्यवाही की अर्ध वार्षिक रिपोर्ट छत्तीसगढ़ पर्यावरण संरक्षण मण्डल, नवा रायपुर अटल नगर, जिला-रायपुर, क्षेत्रीय कार्यालय, छत्तीसगढ़ पर्यावरण संरक्षण मण्डल, बिलासपुर, एस.ई.आई.ए.ए., छत्तीसगढ़ एवं क्षेत्रीय कार्यालय पर्यावरण, वन एवं जलवायु परिवर्तन मंत्रालय, भारत सरकार, नागपुर को प्रेषित किया जाए। क्षेत्रीय कार्यालय पर्यावरण, वन एवं जलवायु परिवर्तन मंत्रालय, भारत सरकार, नागपुर द्वारा पर्यावरणीय स्वीकृति में प्रदत्त शर्तों के पालन की मॉनिटरिंग की जाएगी।
28. एस.ई.आई.ए.ए., छत्तीसगढ़, पर्यावरण, वन एवं जलवायु परिवर्तन मंत्रालय, भारत सरकार / क्षेत्रीय कार्यालय, पर्यावरण, वन एवं जलवायु परिवर्तन मंत्रालय, भारत सरकार, नागपुर / केन्द्रीय प्रदूषण नियंत्रण बोर्ड / छत्तीसगढ़ पर्यावरण संरक्षण मण्डल के वैज्ञानिकों/अधिकारियों को शर्तों के अनुपालन के संबंध में की जाने वाली मॉनिटरिंग हेतु पूर्ण सहयोग प्रदान किया जाए।
29. परियोजना प्रस्तावक छत्तीसगढ़ पर्यावरण संरक्षण मण्डल एवं राज्य सरकार द्वारा दी गई शर्तों का अनिवार्य रूप से पालन करेगा। ये शर्तें जल (प्रदूषण निवारण तथा नियंत्रण) अधिनियम, 1974 वायु (प्रदूषण निवारण तथा नियंत्रण) अधिनियम, 1981, पर्यावरण (संरक्षण) अधिनियम, 1986 तथा इनके तहत बनाये गये नियमों, परिसंकटमय अपशिष्ट (प्रबंधन हथालन एवं सीमापार संचलन) नियम, 2008 (यथा संशोधित) तथा लोक दायित्व बीमा अधिनियम, 1991 (यथा संशोधित) के अधीन विनिर्दिष्ट की जा सकती है।



30. प्रस्तावित परियोजना के बारे में एस.ई.आई.ए.ए., छत्तीसगढ़ में प्रस्तुत विवरण में कोई भी विचलन अथवा परिवर्तन होने की दशा में एस.ई.आई.ए.ए., छत्तीसगढ़ को पुनः नवीन जानकारी सहित सूचित किया जाए, ताकि एस.ई.आई.ए.ए., छत्तीसगढ़ इस पर विचार कर शर्तों की उपयुक्तता अथवा नवीन शर्त निर्दिष्ट करने बाबत निर्णय ले सके। खदान में कोई भी विस्तार अथवा उन्नयन एस.ई.आई.ए.ए., छत्तीसगढ़ / भारत सरकार, पर्यावरण, वन और जलवायु परिवर्तन मंत्रालय, नई दिल्ली की पूर्व अनुमति के बिना नहीं किया जाए।
31. छत्तीसगढ़ पर्यावरण संरक्षण मण्डल पर्यावरणीय स्वीकृति की प्रति को उनके क्षेत्रीय कार्यालय, जिला-व्यापार एवं उद्योग केन्द्र एवं कलेक्टर/तहसीलदार कार्यालय में 30 दिवस की अवधि के लिये प्रदर्शित करेगा।
32. पर्यावरणीय स्वीकृति के विरुद्ध अपील नेशनल ग्रीन ट्रीब्यूनल के समक्ष, नेशनल ग्रीन ट्रीब्यूनल एक्ट 2010 की धारा 16 में दिए गए प्रावधानों अनुसार, 30 दिन की समय अवधि में की जा सकेगी।

  
सदस्य सचिव, एस.ई.ए.सी.

अध्यक्ष, एस.ई.ए.सी.