

राज्य स्तर विशेषज्ञ अंकन समिति, छत्तीसगढ़

भारत सरकार

पर्यावरण, वन और जलवायु परिवर्तन मंत्रालय

पर्यावास भवन, सेक्टर-19, नवा रायपुर अटल नगर, जिला-रायपुर (छ.ग.)

ई-मेल : seiaacg@gmail.com

विषय:- राज्य स्तर विशेषज्ञ अंकन समिति (एस.ई.ए.सी.), छत्तीसगढ़ की दिनांक 01/09/2020 को संपन्न 337वीं बैठक का कार्यवाही विवरण

---00---

राज्य स्तर विशेषज्ञ अंकन समिति (एस.ई.ए.सी.), छत्तीसगढ़ की 337वीं बैठक दिनांक 01/09/2020 को श्री धीरेन्द्र शर्मा, अध्यक्ष, राज्य स्तर विशेषज्ञ अंकन समिति की अध्यक्षता में संपन्न हुई। बैठक में समिति के निम्नलिखित सदस्यों ने भाग लिया:-

1. डॉ. मोहन लाल अग्रवाल, सदस्य, राज्य स्तर विशेषज्ञ अंकन समिति
2. श्री अरविन्द कुमार गौरहा, सदस्य, राज्य स्तर विशेषज्ञ अंकन समिति
3. श्री नीलेश्वर प्रसाद साहू, सदस्य, राज्य स्तर विशेषज्ञ अंकन समिति
4. डॉ. एम.डब्ल्यू.वाय. खान, सदस्य, राज्य स्तर विशेषज्ञ अंकन समिति
5. डॉ. विकास कुमार जैन, सदस्य, राज्य स्तर विशेषज्ञ अंकन समिति
6. डॉ. दीपक सिन्हा, सदस्य, राज्य स्तर विशेषज्ञ अंकन समिति

श्री धीरेन्द्र शर्मा द्वारा विडियो कान्फ्रेंसिंग के माध्यम से बैठक की अध्यक्षता की गई एवं श्री भोसकर विलास संदिपान, सदस्य सचिव विडियो कान्फ्रेंसिंग के माध्यम से बैठक में शामिल हुये। समिति द्वारा एजेण्डा में सम्मिलित विषयों पर निम्नानुसार विचार किया गया:-

एजेण्डा आयटम क्रमांक-1: 336वीं बैठक दिनांक 31/08/2020 के कार्यवाही विवरण का अनुमोदन।

राज्य स्तर विशेषज्ञ अंकन समिति (एस.ई.ए.सी.), छत्तीसगढ़ की 336वीं बैठक दिनांक 31/08/2020 को संपन्न हुई थी। समिति को अवगत कराया गया कि बैठक का कार्यवाही विवरण तैयार किया जा रहा है, जिसे समिति के समक्ष शीघ्र प्रस्तुत किया जाएगा। उक्त स्थिति से समिति सहमत हुई।

एजेन्डा आयटम क्रमांक-2: गौण / मुख्य खनिजों एवं औद्योगिक परियोजना संबंधी प्रकरणों के प्रस्तुतीकरण उपरांत पर्यावरणीय स्वीकृति / टीओआर हेतु निर्णय लिया जाना।

1. मेसर्स ईरा क्ले माईन (प्रो.- श्री अभिषेक चक्रधारी), ग्राम-ईरा, तहसील व जिला-राजनांदगांव (सचिवालय का नस्ती क्रमांक 1278)

ऑनलाईन आवेदन - प्रपोजल नम्बर - एसआईए/ सीजी/ एमआईएन/ 150646/2020, दिनांक 30/03/2020।

प्रस्ताव का विवरण - यह पूर्व से संचालित मिट्टी (गौण खनिज) खदान है। खदान ग्राम-ईरा, तहसील व जिला-राजनांदगांव स्थित खसरा क्रमांक 447, 448, 449, 450, 451, 452, 453, 454, 455, 456, 457, 458, 459, 460, 461, 462, 463, 464, 465, 466, 467, 468/2, 470, 471, 472, 473, 474, 476, 477, 478, 479, 480, 481, 484, 485, 486, 490, 491, 492, 493, 494, 495/1, 495/2, 496, 498, 499 एवं 525, कुल क्षेत्रफल- 4.682 हेक्टेयर में है। खदान की आवेदित उत्खनन क्षमता-3,000 घनमीटर प्रतिवर्ष है।

बैठकों का विवरण -

(अ) समिति की 322वीं बैठक दिनांक 18/05/2020:

समिति द्वारा प्रकरण की नस्ती एवं प्रस्तुत जानकारी का परीक्षण तथा तत्समय सर्वसम्मति से निम्नानुसार निर्णय लिया गया था:-

1. यदि पूर्व में आवेदित स्थल पर खनन हेतु राज्य स्तर पर्यावरण समाघात निर्धारण प्राधिकरण (एस.ई.आई.ए.ए.), छत्तीसगढ़ अथवा जिला स्तरीय पर्यावरण समाघात निर्धारण प्राधिकरण (डी.ई.आई.ए.ए.), छत्तीसगढ़ द्वारा पर्यावरणीय स्वीकृति दी गई हो, तो पूर्व में जारी पर्यावरणीय स्वीकृति की प्रति एवं अधिरोपित शर्तों के पालन में की गई कार्यवाही की जानकारी फोटोग्राफ्स सहित प्रस्तुत की जाए। साथ ही वृक्षारोपण की अद्यतन स्थिति की जानकारी फोटोग्राफ्स सहित प्रस्तुत की जाए।
2. यदि खदान पूर्व से संचालित है, तो विगत वर्षों में किए गए उत्खनन की वास्तविक मात्रा की जानकारी खनिज विभाग से प्रमाणित करा कर प्रस्तुत की जाए।
3. ग्राम पंचायत द्वारा जारी अनापत्ति प्रमाण पत्र (कार्यवाही बैठक सहित) की स्पष्ट/ पठनीय प्रति प्रस्तुत किया जाए।
4. भारत सरकार, पर्यावरण, वन और जलवायु परिवर्तन मंत्रालय, नई दिल्ली के ओ.एम. दिनांक 01/05/2018 के अनुसार सी.ई.आर. (Corporate Environment Responsibility) हेतु प्रस्ताव प्रस्तुत किया जाए।
5. परियोजना प्रस्तावक को उपरोक्त समस्त पूर्ण जानकारी / दस्तावेज (अद्यतन फोटोग्राफ्स) के साथ आगामी माह की आयोजित बैठक में प्रस्तुतीकरण दिये जाने हेतु निर्देशित किया जाए।

तदनुसार परियोजना प्रस्तावक को एस.ई.ए.सी., छत्तीसगढ़ के ज्ञापन दिनांक 23/05/2020 द्वारा प्रस्तुतीकरण हेतु सूचित किया गया।

(ब) समिति की 328वीं बैठक दिनांक 03/06/2020:

प्रस्तुतीकरण हेतु कोई भी प्रतिनिधि उपस्थित नहीं हुए। परियोजना प्रस्तावक द्वारा कोई अनुरोध पत्र प्रस्तुत नहीं किया गया है।

समिति द्वारा तत्समय सर्वसम्मति से निर्णय लिया गया था कि परियोजना प्रस्तावक को आगामी माह के आयोजित बैठक में पूर्व में चाही गई वांछित जानकारी एवं समस्त सुसंगत जानकारी/दस्तावेज सहित प्रस्तुतीकरण दिये जाने हेतु निर्देशित किया जाए।

तदनुसार परियोजना प्रस्तावक को एस.ई.ए.सी., छत्तीसगढ़ के ज्ञापन दिनांक 27/06/2020 द्वारा प्रस्तुतीकरण हेतु सूचित किया गया।

(स) समिति की 331वीं बैठक दिनांक 02/07/2020:

प्रस्तुतीकरण हेतु कोई भी प्रतिनिधि उपस्थित नहीं हुए। परियोजना प्रस्तावक द्वारा दिनांक 02/07/2020 के माध्यम से सूचना दी गयी है कि अपरिहार्य कारणों से समिति के समक्ष बैठक में प्रस्तुतीकरण हेतु उपस्थित होना संभव नहीं है। अतः दिनांक 03/07/2020 एवं दिनांक 04/07/2020 की आयोजित बैठक में समय प्रदान करने हेतु अनुरोध किया गया है।

समिति द्वारा तत्समय सर्वसम्मति से निर्णय लिया गया था कि परियोजना प्रस्तावक को आगामी माह के आयोजित बैठक में पूर्व में चाही गई वांछित जानकारी एवं समस्त सुसंगत जानकारी / दस्तावेज सहित प्रस्तुतीकरण दिये जाने हेतु निर्देशित किया जाए।

तदनुसार परियोजना प्रस्तावक को एस.ई.ए.सी., छत्तीसगढ़ के ज्ञापन दिनांक 25/08/2020 द्वारा प्रस्तुतीकरण हेतु सूचित किया गया।

(ब) समिति की 337वीं बैठक दिनांक 01/09/2020:

प्रस्तुतीकरण हेतु श्री अभिषेक चक्रधारी, प्रोपराईटर उपस्थित हुए। समिति द्वारा नस्ती, प्रस्तुत जानकारी का अवलोकन एवं परीक्षण करने पर निम्न स्थिति पाई गई:-

1. **ग्राम पंचायत का अनापत्ति प्रमाण पत्र** – उत्खनन के संबंध में ग्राम पंचायत ईरा का दिनांक 26/08/2004 का अनापत्ति प्रमाण पत्र प्रस्तुत किया गया है।
2. **उत्खनन योजना** – क्वारी प्लान अलांग विथ क्वारी क्लोजर प्लान एण्ड इन्वायरमेंट मैनेजमेन्ट प्लान प्रस्तुत किया गया है, जो उप संचालक (खनि.प्रशा.), जिला-रायपुर के ज्ञापन क्रमांक /ख.लि./तीन-6/2016/323, रायपुर, दिनांक 08/02/2016 द्वारा अनुमोदित है।
3. **500 मीटर की परिधि में स्थित खदान** – कार्यालय कलेक्टर (खनि शाखा), जिला-राजनांदगांव के ज्ञापन क्रमांक 2781/ख.लि. 03/2019 राजनांदगांव, दिनांक 04/11/2019 के अनुसार आवेदित खदान से 500 मीटर के भीतर अवस्थित 1 खदान, क्षेत्रफल 4.411 हेक्टेयर होना बताया गया है। जिसमें केवल विचाराधीन खदान के लीज सीमा से 500 मीटर के परिधि में अवस्थित खदानों का विवरण दिया गया है। उक्त प्रमाण पत्र से यह स्पष्ट नहीं हो रहा है कि उक्त खदानों के 500 मीटर के भीतर अन्य खदान है अथवा नहीं? ई.आई.ए. नोटिफिकेशन, 2006 (यथा संशोधित) में परिभाषित क्लस्टर अनुसार "कोई क्लस्टर उस समय बनाया जाएगा, जब एक लीज के परिसरों के बीच दूरी उस सदृश खनिज क्षेत्र में अन्य पट्टे के परिसर से 500 मीटर से कम है।" अर्थात् क्लस्टर हेतु होमोजिनियस मिनरल क्षेत्र में विचाराधीन खदान के लीज सीमा से

500 मीटर के भीतर आने वाले सभी खदानों को शामिल करते हुए तथा इस प्रकार शामिल खदानों के लीज सीमा के 500 मीटर के भीतर आने वाले अन्य सभी खदानों को (क्लस्टर में खदानों को वहाँ तक शामिल किया जाए, जहाँ तक 500 मीटर की दूरी में कोई खदान अवस्थित न हों) शामिल किया जाना चाहिए।

4. **200 मीटर की परिधि में स्थित सार्वजनिक क्षेत्र/संरचनाएँ** – कार्यालय कलेक्टर (खनि शाखा), जिला-राजनांदगांव के ज्ञापन क्रमांक 2781/ख.लि. 03/2019 राजनांदगांव, दिनांक 04/11/2019 द्वारा जारी प्रमाण पत्र अनुसार उक्त खदान से 200 मीटर की परिधि में मंदिर, मरघट, अस्पताल, स्कूल, पुल, बांध, एनीकट, राष्ट्रीय राजमार्ग एवं जल आपूर्ति आदि प्रतिबंधित क्षेत्र स्थित नहीं है।
5. **लीज का विवरण** – लीज पूर्व में श्री शिवलाल चक्रधारी के नाम पर थी, लीड डीड का हस्तांतरण श्री अभिषेक चक्रधारी के नाम पर दिनांक 14/09/2017 को किया गया है। लीज डीड 10 वर्षों अर्थात् दिनांक 10/10/2005 से 09/10/2015 तक की अवधि हेतु थी। तत्पश्चात् लीज डीड में 20 वर्षों की दिनांक 09/10/2035 तक की अवधि वृद्धि की गई है।
6. **भू-स्वामित्व** – भूमि श्री अभिषेक चक्रधारी के नाम पर है।
7. **डिस्ट्रीक्ट सर्वे रिपोर्ट** – वर्ष 2019 की डिस्ट्रीक्ट सर्वे रिपोर्ट (District Survey Report) की प्रति प्रस्तुत की गई है।
8. **वन विभाग का अनापत्ति प्रमाण पत्र** – कार्यालय वनमण्डलाधिकारी, वनमण्डल राजनांदगांव, जिला-राजनांदगांव के ज्ञापन क्रमांक /मा.चि./न.क. 10-1/2020/12576 राजनांदगांव, दिनांक 16/12/2019 से जारी अनापत्ति प्रमाण पत्र प्रस्तुत किया गया है।
9. **महत्वपूर्ण संरचनाओं की दूरी** – निकटतम आबादी ग्राम-झोला 1.3 कि.मी. एवं स्कूल ग्राम-झोला 1.7 कि.मी. एवं अस्पताल ग्राम-सोमनी 3.81 कि.मी. की दूरी पर स्थित है। राष्ट्रीय राजमार्ग 3.24 कि.मी. एवं राज्यमार्ग 11.5 कि.मी. दूर है। शिवनाथ नदी 0.105 कि.मी. दूर है।
10. **पारिस्थितिकीय/जैवविविधता संवेदनशील क्षेत्र** – परियोजना प्रस्तावक द्वारा 10 कि.मी. की परिधि में अंतर्राज्यीय सीमा, राष्ट्रीय उद्यान, अभयारण्य, केन्द्रीय प्रदूषण नियंत्रण बोर्ड द्वारा घोषित क्रिटिकली पॉल्यूटेड एरिया, पारिस्थितिकीय संवेदनशील क्षेत्र या घोषित जैवविविधता क्षेत्र स्थित नहीं होना प्रतिवेदित किया है।
11. **खनन संपदा एवं खनन का विवरण** – जियोलॉजिकल रिजर्व लगभग 46,820 टन एवं माईनेबल रिजर्व 41,684 घनमीटर प्रतिवर्ष है। लीज क्षेत्र के चारों ओर 1 मीटर सेफ्टी जोन का क्षेत्रफल 1,136 वर्गमीटर है। ओपन कास्ट मैन्युअल विधि से उत्खनन किया जाता है। उत्खनन की प्रस्तावित अधिकतम गहराई 2 मीटर है। ऊपरी मिट्टी की मोटाई 2 मीटर है, इसका उपयोग ईट निर्माण में किया जाता है। वर्तमान में कुछ भागों में 1 मीटर की गहराई तक उत्खनन किया जा चुका है। बेंच की ऊंचाई 1 मीटर एवं चौड़ाई 1 मीटर है। लीज क्षेत्र में स्थापित चिमनी की ऊंचाई 35 मीटर है तथा इसका क्षेत्रफल 3,300 वर्गमीटर है। लीज क्षेत्र के 700 वर्गमीटर क्षेत्र में वृक्ष खड़े हैं। ईट निर्माण हेतु मिट्टी के साथ 50 प्रतिशत फ्लाई ऐश का उपयोग किया जाता है। खदान की संभावित आयु 14 वर्ष

है। खदान में वायु प्रदूषण नियंत्रण हेतु जल का छिड़काव किया जाता है।
माईनिंग प्लान में वर्षवार प्रस्तावित उत्खनन का विवरण निम्नानुसार है:-

वर्ष	क्षेत्रफल (वर्गमीटर)	गहराई (मीटर)	आयतन (घनमीटर)
प्रथम	3,000	1	3,000
द्वितीय	3,000	1	3,000
तृतीय	3,000	1	3,000
चतुर्थ	3,000	1	3,000
पंचम	3,000	1	3,000

आगामी वर्षों का उत्खनन योजना

वर्ष	क्षेत्रफल (वर्गमीटर)	गहराई (मीटर)	आयतन (घनमीटर)
छटवे	3,000	1	3,000
सातवे	3,000	1	3,000
आठवे	3,000	1	3,000
नौवे	3,000	1	3,000
दसवे	3,000	1	3,000

12. **जल आपूर्ति** – परियोजना हेतु आवश्यक जल की मात्रा 5 घनमीटर प्रतिदिन होगी। जल की आपूर्ति बोरवेल के माध्यम से किया जाता है।
13. **वृक्षारोपण कार्य** – लीज क्षेत्र की सीमा में चारों ओर 1 मीटर की पट्टी में आगामी 06 माह में वृक्षारोपण किया जाएगा।
14. **पूर्व में जारी पर्यावरणीय स्वीकृति संबंधी विवरण:-**
 - i. पूर्व में मिट्टी खदान खसरा क्रमांक 447, 448, 449, 450, 451, 452, 453, 454, 455, 456, 457, 458, 459, 460, 461, 462, 463, 464, 465, 466, 467, 468/2, 470, 471, 472, 473, 474, 476, 477, 478, 479, 480, 481, 484, 485, 486, 490, 491, 492, 493, 494, 495/1, 495/2, 496, 498, 499 एवं 525, कुल क्षेत्रफल – 4.682 हेक्टेयर, क्षमता – 3,000 टन प्रतिवर्ष हेतु पर्यावरणीय स्वीकृति जिला स्तरीय पर्यावरण समाघात निर्धारण प्राधिकरण, जिला-राजनांदगांव द्वारा दिनांक 10/11/2016 को जारी की गई। यह स्वीकृति दिनांक 31/03/2020 तक की अवधि हेतु जारी की गई।
 - ii. पूर्व में जारी पर्यावरणीय स्वीकृति के शर्तों के पालन में की गई कार्यवाही की जानकारी प्रस्तुत नहीं की गई है।
 - iii. निर्धारित शर्तानुसार वृक्षारोपण नहीं किया गया है।
 - iv. विगत वर्षों में किए गए उत्खनन की वास्तविक मात्रा की जानकारी खनिज विभाग से प्रमाणित करा कर प्रस्तुत नहीं की गई है।
15. प्रस्तुत उत्खनन योजना में ब्लॉकड रिजर्व की मात्रा 5,136 घनमीटर एवं ब्लॉकड क्षेत्र का क्षेत्रफल 5,136 वर्गमीटर बताया गया है। स्पष्टतः ब्लॉकड रिजर्व की मात्रा उससे अधिक होगी। इस प्रकार उत्खनन योजना की गणना में त्रुटि है।

अतः उक्त त्रुटि को सुधार कर संशोधित अनुमोदित उत्खनन योजना प्रस्तुत किया जाना आवश्यक है।

16. **कॉर्पोरेट पर्यावरणीय दायित्व (C.E.R.)** – भारत सरकार, पर्यावरण, वन और जलवायु परिवर्तन मंत्रालय, नई दिल्ली के ओ.एम. दिनांक 01/05/2018 के अनुसार सी.ई.आर. (Corporate Environment Responsibility) हेतु समिति के समक्ष विस्तार से चर्चा उपरांत निम्नानुसार विस्तृत प्रस्ताव प्रस्तुत किया गया है:-

Capital Investment (in Lakh Rupees)	Percentage of Capital Investment to be Spent	Amount Required for CER Activities (in Lakh Rupees)	Amount Proposed & Details for CER Activities (in Lakh Rupees)	
			Particulars	CER Fund Allocation (in Lakh Rupees)
40	2%	0.80	Following activities at Govt. Higher Secondary School Village - Khuteri	
			Rain Water Harvesting System	0.60
			Potable Drinking Water	0.20
			Total	0.80

समिति द्वारा विचार विमर्श उपरांत सर्वसम्मति से निम्नानुसार निर्णय लिया गया:-

1. पूर्व में दिये हुये विवरण अनुसार संशोधित अनुमोदित माईनिंग प्लान प्रस्तुत किया जाए।
2. विगत वर्षों में वर्षवार किए गए उत्खनन की वास्तविक मात्रा की जानकारी (वित्तीय वर्ष) खनिज विभाग से प्रमाणित करा कर प्रस्तुत की जाए।
3. माईनिंग विभाग से क्लस्टर क्षेत्र में 500 मीटर के भीतर अवस्थित अन्य खदानों की जानकारी पूर्व में दिये हुये विवरण अनुसार प्रस्तुत किये जाने के लिए निर्देशित किया जाए।
4. जल की आपूर्ति बोस्वेल से किया जाना बताया गया है। सेंट्रल ग्राउण्ड वॉटर अथॉरिटी द्वारा जारी गाईडलाईन अनुसार परियोजना स्थल सेमी क्रिटिकल अथवा क्रिटिकल अथवा सेफ जोन के अंतर्गत आने बाबत जानकारी प्रस्तुत की जाए। ग्राउण्ड वाटर उपयोग करने हेतु सेंट्रल ग्राउण्ड वाटर अथॉरिटी से अनुमति की प्रति प्रस्तुत की जाए।
5. स्थल निरीक्षण के उपरांत सी.ई.आर. (Corporate Environment Responsibility) का विस्तृत प्रस्ताव प्रस्तुत किया जाए।
6. परियोजना प्रस्तावक को उपरोक्त समस्त पूर्ण जानकारी / दस्तावेज प्रस्तुत किये जाने उपरांत आगामी कार्यवाही की जाएगी।

परियोजना प्रस्तावक को तदानुसार सूचित किया जाए।

2. मेसर्स अर्जुनी फ्लेग स्टोन माईन (प्रो.- श्री अभय जैन), ग्राम-अर्जुनी, तहसील-डोंगरगांव, जिला-राजनांदगांव (सचिवालय का नस्ती क्रमांक 997)

ऑनलाईन आवेदन - प्रपोजल नम्बर - एसआईए / सीजी / एमआईएन / 43976 / 2017, दिनांक 01 / 11 / 2019। परियोजना प्रस्तावक द्वारा प्रस्तुत ऑनलाईन आवेदन में कमियाँ होने से ज्ञापन दिनांक 21 / 11 / 2019 द्वारा जानकारी प्रस्तुत करने हेतु निर्देशित किया गया। परियोजना प्रस्तावक द्वारा वांछित जानकारी दिनांक 24 / 01 / 2020 को ऑनलाईन प्रस्तुत की गई।

प्रस्ताव का विवरण - यह पूर्व से संचालित फ्लेग स्टोन (गौण खनिज) खदान है। खदान ग्राम-अर्जुनी, तहसील-डोंगरगांव, जिला-राजनांदगांव स्थित खसरा क्रमांक 126 / 2, 3, 4 एवं 120, कुल क्षेत्रफल 1 हेक्टेयर में प्रस्तावित है। खदान की आवेदित उत्खनन क्षमता-1,600 टन प्रतिवर्ष है।

बैठकों का विवरण -

(अ) समिति की 309वीं बैठक दिनांक 04 / 02 / 2020:

समिति द्वारा प्रकरण की नस्ती एवं प्रस्तुत जानकारी का परीक्षण तथा तत्समय सर्वसम्मति से निम्नानुसार निर्णय लिया गया था:-

1. यदि खदान को पूर्व में पर्यावरणीय स्वीकृति जारी की गई हो, तो जारी पर्यावरणीय स्वीकृति की प्रति एवं अधिरोपित शर्तों के पालन में की गई कार्यवाही की जानकारी फोटोग्राफ्स सहित प्रस्तुत की जाए। साथ ही वृक्षारोपण की अद्यतन स्थिति की जानकारी फोटोग्राफ्स सहित प्रस्तुत की जाए।
2. यदि खदान पूर्व से संचालित है, तो विगत वर्षों में किए गए उत्खनन की वास्तविक मात्रा की जानकारी खनिज विभाग से प्रमाणित करा कर प्रस्तुत की जाए।
3. डिस्ट्रीक्ट सर्वे रिपोर्ट (District Survey Report) की प्रति प्रस्तुत की जाए।
4. भारत सरकार, पर्यावरण, वन और जलवायु परिवर्तन मंत्रालय, नई दिल्ली के ओ.एम. दिनांक 01 / 05 / 2018 के अनुसार सी.ई.आर. (Corporate Environment Responsibility) हेतु प्रस्ताव प्रस्तुत किया जाए।
5. परियोजना प्रस्तावक को उपरोक्त समस्त पूर्ण जानकारी / दस्तावेज (अद्यतन फोटोग्राफ्स) के साथ आगामी माह की बैठक में प्रस्तुतीकरण दिये जाने हेतु निर्देशित किया जाए।

तदनुसार खनि निरीक्षक एवं परियोजना प्रस्तावक को एस.ई.ए.सी., छत्तीसगढ़ के ज्ञापन दिनांक 22 / 02 / 2020 द्वारा प्रस्तुतीकरण हेतु सूचित किया गया।

(ब) समिति की 316वीं बैठक दिनांक 28 / 02 / 2020:

प्रस्तुतीकरण हेतु श्री अभय कुमार जैन, प्रोपराईटर उपस्थित हुए। समिति द्वारा नस्ती, प्रस्तुत जानकारी का अवलोकन एवं परीक्षण करने पर निम्न स्थिति पाई गई:-

1. **ग्राम पंचायत का अनापत्ति प्रमाण पत्र -** उत्खनन के संबंध में ग्राम पंचायत अर्जुनी का दिनांक 08 / 04 / 2012 का अनापत्ति प्रमाण पत्र प्रस्तुत किया गया है।
2. **उत्खनन योजना -** माईनिंग प्लान (क्वारी कम इन्व्हायरोमेंट मैनेजमेंट प्लान) प्रस्तुत किया गया है, जो उप संचालक (खनि. प्रशा.), जिला-रायपुर के ज्ञापन

क्रमांक क./ख.लि./तीन-6/2016/1243, रायपुर दिनांक 06/06/2016 द्वारा अनुमोदित की गई है।

3. **500 मीटर की परिधि में स्थित खदान** – कार्यालय कलेक्टर (खनि शाखा), जिला-राजनांदगांव के ज्ञापन क्रमांक/2822/ख.लि. 03/2019 राजनांदगांव, दिनांक 08/11/2019 के अनुसार आवेदित खदान से 500 मीटर के भीतर अवस्थित 2 खदानें, क्षेत्रफल 3.4 हेक्टेयर है।
4. **200 मीटर की परिधि में स्थित सार्वजनिक क्षेत्र/संरचनाए** – कार्यालय कलेक्टर (खनि शाखा), जिला-राजनांदगांव के ज्ञापन क्रमांक 2822/ख.लि. 03/2019 राजनांदगांव, दिनांक 08/11/2019 द्वारा जारी प्रमाण पत्र अनुसार उक्त खदान के 200 मीटर की परिधि में कोई भी सार्वजनिक क्षेत्र जैसे मंदिर, मरघट, अस्पताल, स्कूल, पुल, बांध, एनीकट एवं जल आपूर्ति आदि प्रतिबंधित क्षेत्र निर्मित नहीं है।
5. **लीज का विवरण** – लीज श्री शिखर चंद जैन के नाम पर है, जिसकी अवधि 10 वर्ष हेतु अर्थात् दिनांक 18/04/2012 से 17/04/2022 तक थी। तत्पश्चात् लीज का हस्तांतरण दिनांक 25/08/2017 को श्री अभय जैन के नाम पर किया गया है, जो दिनांक 18/04/2022 से 17/04/2042 तक की अवधि हेतु वैध है।
6. **वन विभाग का अनापत्ति प्रमाण पत्र** – कार्यालय वनमंडल अधिकारी, राजनांदगांव वनमंडल जिला-राजनांदगांव के ज्ञापन क्र./मा.चि./न.कं. 10-1/2020/924 राजनांदगांव, दिनांक 24/01/2020 को जारी अनापत्ति प्रमाण पत्र अनुसार आवेदित क्षेत्र वन कक्ष क्रमांक 539 से 7.1 कि.मी. की दूरी पर है।
7. **डिस्ट्रीक्ट सर्वे रिपोर्ट** – वर्ष 2016 की डिस्ट्रीक्ट सर्वे रिपोर्ट (District Survey Report) की प्रति प्रस्तुत की गई है।
8. **महत्वपूर्ण संरचनाओं की दूरी** – निकटतम आबादी ग्राम-अर्जुनी 0.25 कि.मी. एवं स्कूल ग्राम-अर्जुनी 0.5 कि.मी. एवं अस्पताल ग्राम-अर्जुनी 0.6 कि.मी. पर स्थित है। राष्ट्रीय राजमार्ग 7 कि.मी. एवं राजमार्ग 0.2 कि.मी. दूर है।
9. **पारिस्थितिकीय/जैवविविधता संवेदनशील क्षेत्र** – परियोजना प्रस्तावक द्वारा 10 कि.मी. की परिधि में अंतर्राज्जीय सीमा, राष्ट्रीय उद्यान, अभयारण्य, केन्द्रीय प्रदूषण नियंत्रण बोर्ड द्वारा घोषित क्रिटिकली पॉल्युटेड एरिया, पारिस्थितिकीय संवेदनशील क्षेत्र या घोषित जैवविविधता क्षेत्र स्थित नहीं होना प्रतिवेदित किया है।
10. **खनन संपदा एवं खनन का विवरण** – जियोलॉजिकल रिजर्व लगभग 96,000 टन, माईनेबल रिजर्व 36,160 टन एवं रिकवरेबल रिजर्व 29,344 टन है। लीज क्षेत्र के चारों ओर 7.5 मीटर (0.42 हेक्टेयर) खुला क्षेत्र छोड़ा गया है। ओपन कास्ट सेमी-मेकेनाइज्ड विधि से उत्खनन किया जाता है। उत्खनन की प्रस्तावित अधिकतम गहराई 6 मीटर है। ऊपरी मिट्टी की मोटाई 2 मीटर है। बेंच की ऊंचाई 3 मीटर एवं चौड़ाई 3 मीटर है। जैक हैमर से ड्रिलिंग एवं ब्लास्टिंग किया जाता है। खदान की संभावित आयु 19 वर्ष है। अनुमोदित माईनिंग प्लान में वर्षवार उत्खनन का विवरण निम्नानुसार है:-

वर्ष	क्षेत्रफल (वर्गमीटर)	गहराई (मीटर)	आयतन (घनमीटर)	प्रस्तावित उत्खनन (टन)
प्रथम	333	3	1,000	1,600
द्वितीय	333	3	1,000	1,600
तृतीय	333	3	1,000	1,600
चतुर्थ	333	3	1,000	1,600
पंचम	333	3	1,000	1,600
षष्ठम	333	3	1,000	1,600

11. परियोजना हेतु आवश्यक जल की मात्रा 2 घनमीटर प्रतिदिन है। जल की आपूर्ति निकटतम बोरवेल से की जाती है। खदान में वायु प्रदूषण नियंत्रण हेतु जल का छिड़काव किया जाता है।
12. वृक्षारोपण कार्य – लीज क्षेत्र के चारों ओर 7.5 मीटर सेफ्टी जोन की पट्टी में कुल 1,100 नग पौधे रोपित किये जाने हैं। अबतक कुल 500 नग वृक्षारोपण किया गया है। शेष 600 नग पौधों का रोपण आगामी 06 माह में किया जाएगा।
13. पूर्व में जारी पर्यावरणीय स्वीकृति संबंधी विवरण:-
 - i. पूर्व में खदान खसरा क्रमांक 126/2, 3, 4 एवं 120, क्षेत्रफल 1 हेक्टेयर, क्षमता-1,600 टन प्रतिवर्ष हेतु जिला स्तरीय पर्यावरण समाघात निर्धारण प्राधिकरण, जिला-राजनांदगांव द्वारा पर्यावरणीय स्वीकृति दिनांक 10/01/2017 के द्वारा जारी दिनांक से दिनांक 31/03/2020 तक की अवधि हेतु जारी किया गया है।
 - ii. पूर्व में जारी पर्यावरणीय स्वीकृति के शर्तों के पालन में की गई कार्यवाही की जानकारी प्रस्तुत की गई है।
 - iii. कार्यालय कलेक्टर (खनि शाखा), जिला-राजनांदगांव के ज्ञापन क्रमांक 517/ख.लि. 03/2020 राजनांदगांव, दिनांक 26/02/2020 के अनुसार विगत वर्षों में किये गये उत्खनन का विवरण निम्नानुसार है:-

वर्ष	वास्तविक उत्खनन (घनमीटर)
2012-2013	150
2013-2014	945
2014-2015	527
2015-2016 (दिसम्बर 15 तक)	1,904
2015-2016 (दिनांक 01/01/2016 से 31/01/2017 तक)	--
2016-2017 (दिनांक 01/02/2017 से 31/03/2017 तक)	71
2017-2018	970
2018-2019	547
2019-2020	315

14. प्रस्तुत अनुमोदित माईनिंग प्लान अनुसार ब्लॉकड मिनरल की गणना किये जाने के लिए माईन लिमिट का 10 प्रतिशत (6,000 घनमीटर), बेंचस में 2,600 घनमीटर एवं अन्य ब्लॉकेज 28,800 घनमीटर मात्रा को घटाया गया है। जबकि लीज क्षेत्र के चारों ओर 7.5 मीटर का क्षेत्रफल 0.42 हेक्टेयर है। उत्खनन 6 मीटर तक किया जाना बताया गया है। इस प्रकार ब्लॉकड मिनरल की गणना किये जाने के लिए माईन लिमिट का 10 प्रतिशत (6,000 घनमीटर) के स्थान पर 25,200 घनमीटर को घटाया जाना चाहिए। अतः प्रस्तुत माईनिंग प्लान में त्रुटि है।
15. **कॉर्पोरेट पर्यावरणीय दायित्व (C.E.R.)** – भारत सरकार, पर्यावरण, वन और जलवायु परिवर्तन मंत्रालय, नई दिल्ली के ओ.एम. दिनांक 01/05/2018 के अनुसार सी.ई.आर. (Corporate Environment Responsibility) हेतु समिति के समक्ष विस्तार से चर्चा उपरांत निम्नानुसार प्रस्ताव प्रस्तुत किया गया है:-

Capital Investment (in Lakh)	Percentage of Capital Investment to be Spent	Amount Required for CER Activities (in Lakh)	Amount Proposed & Details for CER Activities (in Lakh)	
			Particulars	CER Fund Allocation (in Lakh)
Rs. 25	2%	Rs. 0.50	Following activities at Nearby Government Primary School Village- Arjuni	
			Rain water harvesting system	Rs. 0.30
			Running water Facility for Toilets	Rs. 0.10
			Plantation with fencing work	Rs. 0.10
			Total	Rs. 0.50

समिति द्वारा तत्समय सर्वसम्मति से निम्नानुसार निर्णय लिया गया था:-

- परियोजना प्रस्तावक द्वारा ब्लॉकड मिनरल की गणना किये जाने के लिए माईन लिमिट का 10 प्रतिशत (6,000 घनमीटर) के स्थान पर 25,200 घनमीटर को घटाते हुये, पुनः गणना कर संशोधित माईनिंग प्लान प्रस्तुत किया जाए।
- सी.ई.आर. का विस्तृत प्रस्ताव प्रस्तुत किया जाए।

परियोजना प्रस्तावक को एस.ई.ए.सी., छत्तीसगढ़ के ज्ञापन दिनांक 09/06/2020 द्वारा जानकारियां/दस्तावेज प्रस्तुत करने हेतु सूचित किया गया। तदनुसार परियोजना प्रस्तावक द्वारा दिनांक 15/06/2020 को जानकारियां/दस्तावेज प्रस्तुत किया गया है।

(स) समिति की 332वीं बैठक दिनांक 03/07/2020:

समिति द्वारा नस्ती, प्रस्तुत जानकारी का अवलोकन एवं परीक्षण करने पर निम्न स्थिति पाई गई:-

- संशोधित उत्खनन योजना** – मॉडिफाईड क्वारी प्लान (क्वारी कम इन्हारोमेंट मैनेजमेंट प्लान) प्रस्तुत किया गया है, जो उप संचालक (ख.प्र.), संचालनालय, भौमिकी तथा खनिकर्म, नवा रायपुर अटल नगर के ज्ञापन क्रमांक

2131/खनि02/मा.प्ल.अनुमोदन/न.क्र.05/2019 नवा रायपुर, दिनांक 20/05/2020 द्वारा अनुमोदित है।

2. सी.ई.आर. (Corporate Environment Responsibility) का विस्तृत प्रस्ताव प्रस्तुत नहीं किया गया है।
3. कार्यालय कलेक्टर (खनि शाखा), जिला—राजनांदगांव के ज्ञापन क्रमांक/2822/ख.लि. 03/2019 राजनांदगांव, दिनांक 08/11/2019 के अनुसार आवेदित खदान से 500 मीटर के भीतर अवस्थित 2 खदानें, क्षेत्रफल 3.4 हेक्टेयर होना बताया गया है। जिसमें केवल विचाराधीन खदान के लीज सीमा से 500 मीटर के परिधि में अवस्थित खदानों का विवरण दिया गया है। उक्त प्रमाण पत्र से यह स्पष्ट नहीं हो रहा है कि उक्त खदानों के 500 मीटर के भीतर अन्य खदान है अथवा नहीं? ई.आई.ए. नोटिफिकेशन, 2006 (यथा संशोधित) में परिभाषित क्लस्टर अनुसार "कोई क्लस्टर उस समय बनाया जाएगा, जब एक लीज के परिसरों के बीच दूरी उस सदृश खनिज क्षेत्र में अन्य पट्टे के परिसर से 500 मीटर से कम है।" अर्थात् क्लस्टर हेतु होमोजिनियस मिनरल क्षेत्र में विचाराधीन खदान के लीज सीमा से 500 मीटर के भीतर आने वाले सभी खदानों को शामिल करते हुए तथा इस प्रकार शामिल खदानों के लीज सीमा के 500 मीटर के भीतर आने वाले अन्य सभी खदानों को (क्लस्टर में खदानों को वहाँ तक शामिल किया जाए, जहाँ तक 500 मीटर की दूरी में कोई खदान अवस्थित न हों) शामिल किया जाना चाहिए। अतः उपरोक्तानुसार प्रमाण पत्र मंगाया जाना आवश्यक है।

समिति द्वारा तत्समय सर्वसम्मति से निम्नानुसार निर्णय लिया गया था:—

1. माईनिंग विभाग से क्लस्टर क्षेत्र में 500 मीटर के भीतर अवस्थित अन्य खदानों की जानकारी पूर्व में दिये हुये विवरण अनुसार प्रस्तुत किये जाने के लिए निर्देशित किया जाए।
2. सी.ई.आर. का विस्तृत प्रस्ताव प्रस्तुत किया जाए।
3. परियोजना प्रस्तावक को आगामी माह के आयोजित बैठक में उपरोक्त वांछित जानकारी एवं समस्त सुसंगत जानकारी / दस्तावेज सहित प्रस्तुतीकरण दिये जाने हेतु निर्देशित किया जाए।

तदनुसार परियोजना प्रस्तावक को एस.ई.ए.सी., छत्तीसगढ़ के ज्ञापन दिनांक 25/08/2020 द्वारा प्रस्तुतीकरण हेतु सूचित किया गया।

(द) समिति की 337वीं बैठक दिनांक 01/09/2020:

प्रस्तुतीकरण हेतु श्री अभय जैन, प्रोपराईटर उपस्थित हुए। समिति द्वारा नस्ती, प्रस्तुत जानकारी का अवलोकन एवं परीक्षण करने पर निम्न स्थिति पाई गई:—

1. संशोधित 500 मीटर की परिधि में स्थित खदान — कार्यालय कलेक्टर (खनि शाखा), जिला—राजनांदगांव के ज्ञापन क्रमांक/2013/ख.लि. 02/2020 राजनांदगांव, दिनांक 01/09/2020 के अनुसार आवेदित खदान से 500 मीटर के भीतर अवस्थित 2 खदानें, क्षेत्रफल 3.4 हेक्टेयर है।
2. सी.ई.आर. का विस्तृत प्रस्ताव प्रस्तुत किया गया है।
3. मॉडिफाईड क्वारी प्लान (क्वारी कम इन्व्हारोमेंट मैनेजमेंट प्लान) के अनुसार जियोलॉजिकल रिजर्व लगभग 3,84,000 टन (2,40,000 घनमीटर), ब्लॉकड रिजर्व

लगभग 2,97,144 टन (1,85,715 घनमीटर), माईनेबल रिजर्व 86,856 टन (54,285 घनमीटर) एवं रिकव्हेरेबल रिजर्व 78,170 टन (48,856 घनमीटर) है। उत्खनन की प्रस्तावित अधिकतम गहराई 24 मीटर है। बेंच की ऊंचाई 3 मीटर एवं चौड़ाई 3 मीटर है। खदान की संभावित आयु 44 वर्ष है।

4. माननीय एन.जी.टी., प्रिंसिपल बेंच, नई दिल्ली द्वारा सत्येंद्र पाण्डेय विरुद्ध भारत सरकार, पर्यावरण, वन और जलवायु परिवर्तन मंत्रालय, नई दिल्ली एवं अन्य (ओरिजनल एप्लिकेशन नं. 186 ऑफ 2016 एवं अन्य) में दिनांक 13/09/2018 को पारित आदेश में मुख्य रूप से निम्नानुसार निर्देशित किया गया है:-

a) Providing for EIA, EMP and therefore, Public consultation for all areas from 5 to 25 ha. falling under category B-2 at par with category B-1 by SEAC / SEIAA as well as for cluster situation where ever it is not provided.

b) If a cluster or an individual lease size exceed 5 ha. EIA / EMP be made applicable in the process of grant of prior environment clearance

समिति द्वारा विचार विमर्श उपरांत सर्वसम्मति से निम्नानुसार निर्णय लिया गया:-

1. कार्यालय कलेक्टर (खनि शाखा), जिला-राजनांदगांव के ज्ञापन क्रमांक/2013/ख.लि. 02/2020 राजनांदगांव, दिनांक 01/09/2020 के अनुसार आवेदित खदान से 500 मीटर के भीतर अवस्थित 2 खदानें, क्षेत्रफल 3.4 हेक्टेयर है। आवेदित खदान (ग्राम-अर्जुनी) का रकबा 1 हेक्टेयर है। इस प्रकार आवेदित खदान (ग्राम-अर्जुनी) को मिलाकर कुल रकबा 4.4 हेक्टेयर है। खदान की सीमा से 500 मीटर की परिधि में स्वीकृत/संचालित खदानों का कुल क्षेत्रफल 5 हेक्टेयर या उससे कम होने के कारण यह खदान बी-2 श्रेणी की मानी गयी।
2. समिति द्वारा विचार विमर्श उपरांत सर्वसम्मति से ग्राम-अर्जुनी, तहसील-डोंगरगांव, जिला-राजनांदगांव के खसरा क्रमांक 126/2, 3, 4 एवं 120 में स्थित फ्लेग स्टोन (गौण खनिज) खदान, कुल क्षेत्रफल - 1 हेक्टेयर, क्षमता - 1,600 टन प्रतिवर्ष हेतु **परिशिष्ट-01** में वर्णित शर्तों के अधीन पर्यावरणीय स्वीकृति दिए जाने की अनुशंसा की गई।

राज्य स्तर पर्यावरण समाघात निर्धारण प्राधिकरण (एस.ई.आई.ए.ए.), छत्तीसगढ़ को तदानुसार सूचित किया जाए।

3. मेसर्स दुलना लाईम स्टोन क्वारी (प्रो.- श्री रामनारायण साहू), ग्राम-दुलना, तहसील-अभनपुर, जिला-रायपुर (सचिवालय का नस्ती क्रमांक 907)

ऑनलाईन आवेदन - प्रपोजल नम्बर - एसआईए/ सीजी/ एमआईएन/ 38094/2019, दिनांक 23/06/2019। परियोजना प्रस्तावक द्वारा प्रस्तुत ऑनलाईन आवेदन में कमियाँ होने से ज्ञापन दिनांक 29/07/2019 द्वारा जानकारी प्रस्तुत करने हेतु निर्देशित किया गया। परियोजना प्रस्तावक द्वारा वांछित जानकारी दिनांक 08/01/2020 को ऑफलाईन प्रस्तुत की गई।

प्रस्ताव का विवरण - यह प्रस्तावित चूना पत्थर (गौण खनिज) खदान है। खदान ग्राम-दुलना, तहसील-अभनपुर, जिला-रायपुर स्थित खसरा क्रमांक 239(पार्ट) एवं

240, कुल क्षेत्रफल-1.12 हेक्टेयर में प्रस्तावित है। खदान की आवेदित उत्खनन क्षमता-11,000 टन प्रतिवर्ष है।

बैठकों का विवरण -

(अ) समिति की 307वीं बैठक दिनांक 18/01/2020:

समिति द्वारा प्रकरण की नस्ती एवं प्रस्तुत जानकारी का परीक्षण तथा तत्समय सर्वसम्मति से निम्नानुसार निर्णय लिया गया था:-

1. एल.ओ.आई. वैधता वृद्धि संबंधी दस्तावेज प्रस्तुत किये जाये।
2. भारत सरकार, पर्यावरण, वन और जलवायु परिवर्तन मंत्रालय, नई दिल्ली के ओ.एम. दिनांक 01/05/2018 के अनुसार सी.ई.आर. (Corporate Environment Responsibility) हेतु प्रस्ताव प्रस्तुत किया जाए।
3. परियोजना प्रस्तावक को आगामी माह की आयोजित बैठक में उपरोक्त समस्त सुसंगत जानकारी / दस्तावेज (अद्यतन फोटोग्राफ्स) सहित प्रस्तुतीकरण दिये जाने हेतु निर्देशित किया जाए।

तदानुसार परियोजना प्रस्तावक को एस.ई.ए.सी., छत्तीसगढ़ के ज्ञापन दिनांक 01/02/2020 द्वारा प्रस्तुतीकरण हेतु सूचित किया गया।

(ब) समिति की 312वीं बैठक दिनांक 07/02/2020:

प्रस्तुतीकरण हेतु श्री हेमंत कुमार साहू, अधिकृत प्रतिनिधि उपस्थित हुए। समिति द्वारा नस्ती, प्रस्तुत जानकारी का अवलोकन एवं परीक्षण करने पर निम्न स्थिति पाई गई:-

1. ग्राम पंचायत का अनापत्ति प्रमाण पत्र - उत्खनन के संबंध में ग्राम पंचायत दुलना का दिनांक 12/08/2019 का अनापत्ति प्रमाण पत्र प्रस्तुत किया गया है।
2. उत्खनन योजना - क्वारी प्लान एलॉगविथ इन्व्हायरोमेंट मैनेजमेंट प्लान प्रस्तुत किया गया है, जो उप संचालक (खनि. प्रशा.), जिला-रायपुर के ज्ञापन क्रमांक क./ख.लि./नीलाम/2019/2351 रायपुर, दिनांक 22/02/2019 द्वारा अनुमोदित है।
3. 500 मीटर की परिधि में स्थित खदान - कार्यालय कलेक्टर (खनिज शाखा), जिला-रायपुर के ज्ञापन क्रमांक 25/ख.लि./तीन-6/2018 रायपुर, दिनांक 01/04/2019 के अनुसार आवेदित खदान से 500 मीटर के भीतर अवस्थित अन्य खदानों की संख्या निरंक है।
4. 200 मीटर की परिधि में स्थित सार्वजनिक क्षेत्र/संरचनाए - कार्यालय कलेक्टर (खनिज शाखा), जिला-रायपुर के ज्ञापन क्रमांक क./ख.लि./2019 रायपुर, दिनांक 25/04/2019 द्वारा जारी प्रमाण पत्र अनुसार उक्त खदान से 200 मीटर की परिधि में दक्षिण-पश्चिम दिशा में 50 मीटर की दूरी पर हाईटेंशन लाईन एवं उत्तर दिशा में शासकीय घास भूमि है। इसके अतिरिक्त कोई मंदिर, मरघट, अस्पताल, स्कूल, पुल, बांध, एनीकट एवं जल आपूर्ति आदि प्रतिबंधित क्षेत्र स्थित नहीं है।
5. एल.ओ.आई. का विवरण -- एल.ओ.आई. कार्यालय कलेक्टर (खनिज शाखा), जिला-रायपुर के ज्ञापन क्रमांक/क./ख.लि./तीन-1/ ई-निविदा/2018/2010 रायपुर, दिनांक 21/01/2019 द्वारा जारी की गई। एल.ओ.आई.

की वैद्यता वृद्धि दिनांक 27/09/2020 द्वारा जारी की गई, जिसकी वैद्यता 6 माह (अर्थात् दिनांक 19/01/2020 तक) आशय पत्र की अवधि समाप्त होने के कारण नियमानुसार आशय पत्र विस्तार हेतु माननीय न्यायालय संचालनालय, भौमिकी तथा खनिकर्म, रायपुर, छ.ग. के समक्ष अपील प्रस्तुत किया गया है। वर्तमान में यह प्रकरण माननीय न्यायालय के समक्ष विचाराधीन है।

6. **डिस्ट्रीक्ट सर्वे रिपोर्ट** – वर्ष 2019 की डिस्ट्रीक्ट सर्वे रिपोर्ट (District Survey Report) की प्रति प्रस्तुत की गई है।
7. **महत्वपूर्ण संरचनाओं की दूरी** – निकटतम आबादी एवं स्कूल ग्राम-दुलना 1 कि.मी, अस्पताल नवापारा 3.5 कि.मी.की दूरी पर स्थित है। राष्ट्रीय राजमार्ग 17 कि.मी. एवं राज्यमार्ग 3 कि.मी. दूर है। तालाब 0.45 कि.मी. एवं महानदी 1.2 कि.मी. दूर है।
8. **पारिस्थितिकीय/जैवविविधता संवेदनशील क्षेत्र** – परियोजना प्रस्तावक द्वारा 10 कि.मी. की परिधि में अंतर्राज्तीय सीमा, राष्ट्रीय उद्यान, अभयारण्य, केन्द्रीय प्रदूषण नियंत्रण बोर्ड द्वारा घोषित क्रिटिकली पॉल्यूटेड एरिया, पारिस्थितिकीय संवेदनशील क्षेत्र या घोषित जैवविविधता क्षेत्र स्थित नहीं होना प्रतिवेदित किया है।
9. **वन विभाग का अनापत्ति प्रमाण पत्र** – कार्यालय वनमण्डलाधिकारी, रायपुर वनमण्डल, जिला-रायपुर के ज्ञापन क्रमांक/मा.चि./रा/2571 रायपुर, दिनांक 15/05/2019 को जारी अनापत्ति प्रमाण पत्र प्रस्तुत किया गया है।
10. **खनन संपदा एवं खनन का विवरण** – जियोलॉजिकल रिजर्व लगभग 1,96,000 टन एवं माईनेबल रिजर्व 1,14,312 टन है। लीज क्षेत्र के चारों ओर 7.5 मीटर (0.23 हेक्टेयर) खुला क्षेत्र छोड़ा जाएगा। ओपन कास्ट सेमी मेकेनाइज्ड विधि से उत्खनन किया जाएगा। उत्खनन की प्रस्तावित अधिकतम गहराई 8 मीटर है। ऊपरी मिट्टी की मात्रा 7,081 घनमीटर एवं मोटाई 1 मीटर है। बेंच की ऊंचाई 1.5 मीटर एवं चौड़ाई 1.5 मीटर है। खदान की संभावित आयु 10 वर्ष है। जैक हैमर से ड्रिलिंग एवं कंट्रोल ब्लास्टिंग किया जाएगा। वर्षवार प्रस्तावित उत्खनन का विवरण निम्नानुसार है:-

वर्षवार उत्पादन	क्षेत्रफल (वर्गमीटर)	गहराई (मीटर)	आयतन (घनमीटर)	प्रस्तावित उत्खनन (टन)
प्रथम वर्ष	2,912	1.5	4,369	10,922
द्वितीय वर्ष	2,927	1.5	4,390	10,976
तृतीय वर्ष	1,242	1.5	1,863	4,657
	1,691	1.5	2,537	6,342
चतुर्थ वर्ष	2,933	1.5	4,400	11,000
पंचम वर्ष	2,000	1.5	2,999	7,499
	932	1.5	1,398	3,496

आगामी पांच वर्ष की उत्पादन योजना

वर्षवार उत्पादन	क्षेत्रफल (वर्गमीटर)	गहराई (मीटर)	आयतन (घनमीटर)	प्रस्तावित उत्खनन (नग)
छठवे वर्ष	2,931	1.5	4,396	10,990
सातवे वर्ष	2,307	1.5	3,461	8,652

Am

	619	1.5	929	2,323
आठवे वर्ष	2,926	1.5	4,389	10,972
नौवे वर्ष	2,175	1.5	3,262	8,156
	1,137	1.5	1,137	2,842
दसवे वर्ष	4,138	1.5	4,138	10,346

नोट: तालिका में दशमलव के बाद के अंकों को राउण्डऑफ किया गया है।


- जल आपूर्ति – प्रस्तावित कार्य हेतु आवश्यक जल की मात्रा 6 घनमीटर प्रतिदिन होगी। जल की आपूर्ति बोरवेल के माध्यम से की जाएगी। खदान में वायु प्रदूषण नियंत्रण हेतु जल का छिड़काव किया जाएगा।
- वृक्षारोपण कार्य – लीज क्षेत्र के चारों ओर 7.5 मीटर खुले क्षेत्र में 1,000 नग पौधे प्रथम वर्ष में लगाया जाना प्रस्तावित है।
- कॉर्पोरेट पर्यावरणीय दायित्व (C.E.R.) – भारत सरकार, पर्यावरण, वन और जलवायु परिवर्तन मंत्रालय, नई दिल्ली के ओ.एम. दिनांक 01/05/2018 के अनुसार सी.ई.आर. (Corporate Environment Responsibility) हेतु समिति के समक्ष विस्तार से चर्चा उपरांत निम्नानुसार प्रस्ताव प्रस्तुत किया गया है:-

Capital Investment (in Lakh)	Percentage of Capital Investment to be Spent	Amount Required for CER Activities (in Lakh)	Amount Proposed & Details for CER Activities (in Lakh)	
			Particulars	CER Fund Allocation (in Lakh)
Rs. 54	2%	Rs. 1.08	Following activities at Nearby Government School Village- Dulna	
			Rain Water Harvesting System	Rs. 0.50
			Potable drinking water facility	Rs. 0.30
			Fencing and Plantation work	Rs. 0.30
			Total	Rs. 1.10

- प्रस्तुत अनुमोदित माईनिंग प्लान में उल्लेखित लैण्ड युज पैटर्न के आकड़ों में भिन्नता है।

समिति द्वारा तत्समय सर्वसम्मति से निम्नानुसार निर्णय लिया गया था:-

- एल.ओ.आई. वैधता वृद्धि संबंधी दस्तावेज प्रस्तुत किये जाये।
- कार्यालय कलेक्टर (खनिज शाखा) द्वारा आवेदित खदान से 500 मीटर के भीतर अवस्थित समस्त खदानों (जिसमें वर्ष 2013 के पूर्व की भी खदानों का उल्लेख हो) संबंधी अद्यतन जानकारी प्रस्तुत किया जाए।
- प्रस्तुत अनुमोदित माईनिंग प्लान में लैण्ड युज पैटर्न के आकड़ों में भिन्नता है। अतः संशोधित अनुमोदित माईनिंग प्लान प्रस्तुत किया जाए।
- भारत सरकार, पर्यावरण, वन और जलवायु परिवर्तन मंत्रालय, नई दिल्ली के ओ.एम. दिनांक 01/05/2018 के अनुसार सी.ई.आर. (Corporate Environment



Responsibility) का विस्तृत प्रस्ताव (प्रस्तावित स्कूल का नाम, पता एवं कार्यवार खर्च का विवरण) प्रस्तुत किया जाए।

- परियोजना प्रस्तावक को उपरोक्त समस्त पूर्ण जानकारी / दस्तावेज (अद्यतन फोटोग्राफ्स) प्रस्तुत करने हेतु निर्देशित किया जाए।

परियोजना प्रस्तावक को एस.ई.ए.सी., छत्तीसगढ़ के ज्ञापन दिनांक 08/05/2020 द्वारा जानकारियां/दस्तावेज प्रस्तुत करने हेतु सूचित किया गया। तदनुसार परियोजना प्रस्तावक द्वारा दिनांक 19/06/2020 को जानकारियां/दस्तावेज प्रस्तुत किया गया है।

(स) समिति की 332वीं बैठक दिनांक 03/07/2020:

समिति द्वारा नस्ती, प्रस्तुत जानकारी का अवलोकन एवं परीक्षण करने पर निम्न स्थिति पाई गई:-

- एल.ओ.आई. का विवरण** – एल.ओ.आई. की वैधता वृद्धि बाबत न्यायालय संचालक भौमिकी एवं खनिकर्म, नवा रायपुर अटल नगर के पुनरीक्षण प्रकरण क्रमांक 03/2020 द्वारा जारी पारित आदेश दिनांक 17/06/2020 की प्रति प्रस्तुत की गई है।
- 500 मीटर की परिधि में स्थित खदान** – कार्यालय कलेक्टर (खनिज शाखा), जिला-रायपुर के ज्ञापन क्रमांक 2714/ख.लि./तीन-6/2020 रायपुर, दिनांक 14/02/2020 के अनुसार आवेदित खदान से 500 मीटर के भीतर अवस्थित अन्य खदानों की संख्या निरंक है।
- 200 मीटर की परिधि में स्थित सार्वजनिक क्षेत्र/संरचनाए** – कार्यालय कलेक्टर (खनिज शाखा), जिला-रायपुर के ज्ञापन क्रमांक /क./ख.लि./2020/2714 रायपुर, दिनांक 14/02/2020 द्वारा जारी प्रमाण पत्र अनुसार उक्त खदान के 200 मीटर की परिधि में कोई भी सार्वजनिक क्षेत्र जैसे अस्पताल, स्कूल, पुल, बांध, एनीकट एवं जल आपूर्ति आदि प्रतिबंधित क्षेत्र निर्मित नहीं है।
- लैण्ड युज पैटर्न के आकड़ों में भिन्नता के संबंध में शपथ पत्र प्रस्तुत किया गया है।** संशोधित अनुमोदित माईनिंग प्लान में किसी भी प्रकार का परिवर्तन नहीं होना बताया गया है।
- सी.ई.आर. (Corporate Environment Responsibility) का विस्तृत प्रस्ताव प्रस्तुत किया गया है।** पूर्व में बताये गये प्रस्ताव एवं वर्तमान में दिये गये विस्तृत प्रस्ताव में भिन्नता है।

समिति द्वारा तत्समय सर्वसम्मति से निम्नानुसार निर्णय लिया गया था:-

- लैण्ड युज पैटर्न के आकड़ों में भिन्नता के संबंध में स्पष्ट जानकारी प्रस्तुत की जाए।
- पूर्व में प्रस्तुत सी.ई.आर. (Corporate Environment Responsibility) एवं वर्तमान में प्रस्तुत प्रस्ताव में भिन्नता के संबंध में स्पष्ट जानकारी प्रस्तुत की जाए।
- परियोजना प्रस्तावक को आगामी माह के आयोजित बैठक में उपरोक्त वांछित जानकारी एवं समस्त सुसंगत जानकारी / दस्तावेज सहित प्रस्तुतीकरण दिये जाने हेतु निर्देशित किया जाए।

तदानुसार परियोजना प्रस्तावक को एस.ई.ए.सी., छत्तीसगढ़ के ज्ञापन दिनांक 25/08/2020 द्वारा प्रस्तुतीकरण हेतु सूचित किया गया।

(द) समिति की 337वीं बैठक दिनांक 01/09/2020:

प्रस्तुतीकरण हेतु श्री हेमंत कुमार साहू, अधिकृत प्रतिनिधि उपस्थित हुए। समिति द्वारा नस्ती, प्रस्तुत जानकारी का अवलोकन एवं परीक्षण करने पर निम्न स्थिति पाई गई:-

1. लैण्ड यूज पैटर्न के आकड़ों में भिन्नता के संबंध में निम्नानुसार जानकारी प्रस्तुत की गई है:-

Articles	Land use at the end of 5 years (In ha)	Land use at the end of 10 years (In ha)
A Lease Area	1.12	1.12
B Quarry & allied		
1. Area under pit	0.70	0.70
2. Area for dump (Top Soil & OB)	0.31	0.31
3. Dump area of waste material	0.02	0.02
4. Area for road	-	-
5. Area for infrastructure	-	-
6. Crushing unit	0.05	0.05
7. Plantation	0.31 (above dump)	0.31 (above dump)
8. Storage of Mineral	0.03	0.03
9. Township area	-	-
10. Unused area	0.01	0.01
Total area in ha	1.12 ha	1.12 ha

2. एल.ओ.आई. की वैधता वृद्धि बाबत न्यायालय संचालक भौमिकी एवं खनिकर्म, नवा रायपुर अटल नगर के पुनरीक्षण प्रकरण क्रमांक 03/2020 द्वारा जारी पारित आदेश दिनांक 17/06/2020 की प्रति प्रस्तुत की गई है जिसके अनुसार "विवेचना के आधार पर पुनरीक्षण स्वीकार करते हुये कलेक्टर रायपुर को निर्देशित किया जाता है कि पुनरीक्षणकर्ता श्री रामनारायण साहू, निवासी हेमंत भवन, गौठिया पारा, पटेवा वार्ड-15, दुलना, तहसील-अमनपुर, जिला-रायपुर छत्तीसगढ़ द्वारा यदि 06 माह के भीतर पर्यावरण सम्मति प्रस्तुत किये जाने की शर्त पर नियम 47 के अनुसार अनुबंध निष्पादन करते हुये प्रकरण का निराकरण करें।" होना बताया गया है।
3. संशोधित कॉर्पोरेट पर्यावरणीय दायित्व (C.E.R.) - भारत सरकार, पर्यावरण, वन और जलवायु परिवर्तन मंत्रालय, नई दिल्ली के ओ.एम. दिनांक 01/05/2018 के अनुसार सी.ई.आर. (Corporate Environment Responsibility) हेतु समिति के समक्ष विस्तार से चर्चा उपरांत निम्नानुसार प्रस्ताव प्रस्तुत किया गया है:-

Capital Investment (in Lakh)	Percentage of Capital Investment to be Spent	Amount Required for CER Activities (in Lakh)	Amount Proposed & Details for CER Activities (in Lakh)	
			Particulars	CER Fund

				Allocation (in Lakh)
Rs. 55.5	2%	Rs. 1.11	Following activities at Nearby Government Primary School Village-Dulna	
			Rain Water Harvesting System	Rs. 0.60
			Potable drinking water facility	Rs. 0.31
			Fencing and Plantation	Rs. 0.20
			Total	Rs. 1.11

समिति द्वारा परियोजना प्रस्तावक को निर्देशित किया गया कि स्थल निरीक्षण के उपरांत सी.ई.आर. (Corporate Environment Responsibility) का विस्तृत प्रस्ताव एक माह में प्रस्तुत किया जाए।

4. **वृक्षारोपण कार्य** – लीज क्षेत्र के चारों ओर 7.5 मीटर खुले क्षेत्र में 600 नग वृक्षारोपण प्रथम वर्ष में किया जाएगा।
5. माननीय एन.जी.टी., प्रिंसिपल बेंच, नई दिल्ली द्वारा सत्येंद्र पाण्डेय विरुद्ध भारत सरकार, पर्यावरण, वन और जलवायु परिवर्तन मंत्रालय, नई दिल्ली एवं अन्य (ओरिजनल एप्लिकेशन नं. 186 ऑफ 2016 एवं अन्य) में दिनांक 13/09/2018 को पारित आदेश में मुख्य रूप से निम्नानुसार निर्देशित किया गया है:—
 - a) Providing for EIA, EMP and therefore, Public consultation for all areas from 5 to 25 ha. falling under category B-2 at par with category B-1 by SEAC / SEIAA as well as for cluster situation where ever it is not provided.
 - b) If a cluster or an individual lease size exceed 5 ha. EIA / EMP be made applicable in the process of grant of prior environment clearance.

समिति द्वारा विचार विमर्श उपरांत सर्वसम्मति से निम्नानुसार निर्णय लिया गया:—

1. कार्यालय कलेक्टर (खनिज शाखा), जिला-रायपुर के ज्ञापन क्रमांक 25/ख.लि. /तीन-6/2018 रायपुर, दिनांक 01/04/2019 के अनुसार आवेदित खदान से 500 मीटर के भीतर अवस्थित अन्य खदानों की संख्या निरंक है। आवेदित खदान (ग्राम-दुलना) का रकबा 1.12 हेक्टेयर है। खदान की सीमा से 500 मीटर की परिधि में स्वीकृत/संचालित खदानों का कुल क्षेत्रफल 5 हेक्टेयर या उससे कम होने के कारण यह खदान बी-2 श्रेणी की मानी गयी।
2. समिति द्वारा विचार विमर्श उपरांत सर्वसम्मति से ग्राम-दुलना, तहसील-अभनपुर, जिला-रायपुर के खसरा क्रमांक 239(पार्ट) एवं 240 में स्थित चूना पत्थर (गौण खनिज) खदान, कुल क्षेत्रफल - 1.12 हेक्टेयर, क्षमता - 11,000 टन प्रतिवर्ष हेतु **परिशिष्ट-02** में वर्णित शर्तों के अधीन पर्यावरणीय स्वीकृति दिए जाने की अनुशंसा की गई।

राज्य स्तर पर्यावरण समाघात निर्धारण प्राधिकरण (एस.ई.आई.ए.ए.), छत्तीसगढ़ को तदानुसार सूचित किया जाए।



4. मेसर्स श्रीमती कौशिल्या देवी चकधारी (ईरा सोईल/ऑर्डिनरी क्ले माईन), ग्राम-ईरा, तहसील व जिला-राजनांदगांव (सचिवालय का नस्ती क्रमांक 1277)

ऑनलाईन आवेदन - प्रपोजल नम्बर - एसआईए/ सीजी/ एमआईएन/ 150660/2020, दिनांक 30/03/2020। परियोजना प्रस्तावक द्वारा प्रस्तुत ऑनलाईन आवेदन में कमियाँ होने से ज्ञापन दिनांक 08/05/2020 द्वारा जानकारी प्रस्तुत करने हेतु निर्देशित किया गया। परियोजना प्रस्तावक द्वारा वांछित जानकारी दिनांक 23/05/2020 को ऑनलाईन प्रस्तुत की गई।

प्रस्ताव का विवरण - यह प्रस्तावित मिट्टी उत्खनन (गौण खनिज) खदान है। खदान ग्राम-ईरा, तहसील व जिला-राजनांदगांव स्थित खसरा क्रमांक 549/1, 550(पार्ट), 551(पार्ट), 553, 554/1,2 555/2,3,4 557, 558/2, 559(पार्ट), 560(पार्ट), 561(पार्ट), 577(पार्ट), 578(पार्ट), 581/1(पार्ट), एवं 578/2(पार्ट), कुल क्षेत्रफल-4.411 हेक्टेयर में है। खदान की आवेदित मिट्टी उत्खनन (गौण खनिज) क्षमता-4500 घनमीटर प्रतिवर्ष है।

बैठकों का विवरण -

(अ) समिति की 328वीं बैठक दिनांक 03/06/2020:

समिति द्वारा प्रकरण की नस्ती एवं प्रस्तुत जानकारी का परीक्षण तथा तत्समय सर्वसम्मति से निम्नानुसार निर्णय लिया गया था:-

1. पूर्व में आवेदित स्थल को जारी पर्यावरणीय स्वीकृति की अधिरोपित शर्तों के पालन में की गई कार्यवाही की जानकारी फोटोग्राफ्स सहित प्रस्तुत की जाए। साथ ही वृक्षारोपण की अद्यतन स्थिति की जानकारी फोटोग्राफ्स सहित प्रस्तुत की जाए।
2. विगत वर्षों में किए गए उत्खनन की वास्तविक मात्रा की जानकारी खनिज विभाग से प्रमाणित करा कर प्रस्तुत की जाए।
3. भारत सरकार, पर्यावरण, वन और जलवायु परिवर्तन मंत्रालय, नई दिल्ली के ओ. एम. दिनांक 01/05/2018 के अनुसार सी.ई.आर. (Corporate Environment Responsibility) हेतु प्रस्ताव प्रस्तुत किया जाए।
4. परियोजना प्रस्तावक को उपरोक्त समस्त पूर्ण जानकारी / दस्तावेज (अद्यतन फोटोग्राफ्स) के साथ आगामी माह की आयोजित बैठक में प्रस्तुतीकरण दिये जाने हेतु निर्देशित किया जाए।

तदनुसार परियोजना प्रस्तावक को एस.ई.ए.सी., छत्तीसगढ़ के ज्ञापन दिनांक 27/06/2020 द्वारा प्रस्तुतीकरण हेतु सूचित किया गया।

(ब) समिति की 333वीं बैठक दिनांक 04/07/2020:

प्रस्तुतीकरण हेतु कोई भी प्रतिनिधि उपस्थित नहीं हुए। परियोजना प्रस्तावक द्वारा कोई अनुरोध पत्र प्रस्तुत नहीं किया गया है।

समिति द्वारा तत्समय सर्वसम्मति से निर्णय लिया गया था कि परियोजना प्रस्तावक को आगामी माह के आयोजित बैठक में पूर्व में चाही गई वांछित जानकारी एवं समस्त सुसंगत जानकारी / दस्तावेज सहित प्रस्तुतीकरण दिये जाने हेतु निर्देशित किया जाए।

तदानुसार परियोजना प्रस्तावक को एस.ई.ए.सी., छत्तीसगढ़ के ज्ञापन दिनांक 25/08/2020 द्वारा प्रस्तुतीकरण हेतु सूचित किया गया।

(स) समिति की 337वीं बैठक दिनांक 01/09/2020:

प्रस्तुतीकरण हेतु कोई भी प्रतिनिधि उपस्थित नहीं हुए। परियोजना प्रस्तावक द्वारा कोई अनुरोध पत्र प्रस्तुत नहीं किया गया है।

समिति द्वारा विचार विमर्श उपरांत सर्वसम्मति से निर्णय लिया गया कि परियोजना प्रस्तावक द्वारा वांछित जानकारी एवं अनुरोध पत्र प्राप्त होने पर आगामी कार्यवाही की जाएगी।

परियोजना प्रस्तावक को तदानुसार सूचित किया जाए।

5. मेसर्स टी.आर. ब्रिक्स (कुंजनगर ब्रिक्स अर्थक्ले क्वारी माईन एण्ड फिक्स चिमनी ब्रिक प्लांट, प्रो.- श्री तेमलाल राजवाड़े), ग्राम-कुंजनगर, तहसील व जिला-सूरजपुर (सचिवालय का नस्ती क्रमांक 927)

ऑनलाईन आवेदन - प्रपोजल नम्बर - एसआईए/ सीजी/ एमआईएन/ 40269/2019, दिनांक 30/07/2019।

प्रस्ताव का विवरण - यह प्रस्तावित गौण खनिज उत्खनन खदान एवं फिक्स चिमनी ईट उत्पादन इकाई है। ग्राम-कुंजनगर, तहसील व जिला-सूरजपुर स्थित खसरा क्रमांक 653, 582, 584, 585, 586 एवं 650, कुल क्षेत्रफल - 2.25 हेक्टेयर में प्रस्तावित है। खदान की आवेदित गौण खनिज उत्खनन क्षमता - 882.76 घनमीटर प्रतिवर्ष एवं ईट उत्पादन क्षमता - 6,00,000 नग प्रतिवर्ष है।

प्रस्ताव के साथ संलग्न मुख्य प्रमाण पत्र - परियोजना प्रस्तावक द्वारा गौण खनिज उत्खनन खदान एवं फिक्स चिमनी ईट उत्पादन इकाई के पर्यावरणीय स्वीकृति हेतु आवेदन के साथ मुख्य रूप से निम्न प्रमाण पत्र संलग्न किये गये हैं:-

1. ग्राम पंचायत का अनापत्ति प्रमाण पत्र - उत्खनन के संबंध में ग्राम पंचायत कुंजनगर का दिनांक 07/10/2017 का अनापत्ति प्रमाण पत्र प्रस्तुत किया गया है।
2. उत्खनन योजना - क्वारी प्लान, इन्व्हायरोमेंट मैनेजमेंट प्लान एण्ड क्वारी क्लोजर प्लान प्रस्तुत किया गया है, जो खनि अधिकारी, जिला-सूरजपुर के ज्ञापन क्रमांक 1322/खनिज/2018, सूरजपुर दिनांक 17/09/2018 द्वारा अनुमोदित है।
3. 500 मीटर की परिधि में स्थित खदान - कार्यालय कलेक्टर (खनिज शाखा), जिला-सूरजपुर के ज्ञापन क्रमांक 731/खनिज/ई-निविदा-कुंजनगर/2019 सूरजपुर, दिनांक 15/04/2019 के अनुसार आवेदित खदान से 500 मीटर के भीतर अवस्थित अन्य खदानों की संख्या निरंक है।
4. 200 मीटर की परिधि में स्थित सार्वजनिक क्षेत्र/संरचनाए - कार्यालय कलेक्टर (खनिज शाखा) जिला-सूरजपुर के द्वारा जारी प्रमाण पत्र अनुसार उक्त खदान के 200 मीटर की परिधि में कोई भी सार्वजनिक क्षेत्र जैसे मंदिर, मरघट, अस्पताल, स्कूल, पुल, बांध, एनीकट एवं जल आपूर्ति आदि प्रतिबंधित क्षेत्र निर्मित नहीं है।

5. **एल.ओ.आई. संबंधी विवरण** – एल.ओ.आई. कार्यालय कलेक्टर (खनिज शाखा), जिला-सूरजपुर के ज्ञापन क्रमांक 1202/खनिज/ ई-निविदा-कुंजनगर/2018 सूरजपुर, दिनांक 04/08/2018 द्वारा जारी की गई, जिसकी वैधता जारी दिनांक से 6 माह की अवधि तक थी। अतः परियोजना प्रस्तावक द्वारा प्रस्तुत एल.ओ.आई. की वैधता समाप्त हो गई है।

बैठकों का विवरण –

(अ) समिति की 291वीं बैठक दिनांक 22/08/2019:

समिति द्वारा प्रकरण की नस्ती एवं प्रस्तुत जानकारी का परीक्षण, तथा तत्समय सर्वसम्मति से निम्नानुसार निर्णय लिया गया था:-

1. लीज सीमा से निकटतम वन क्षेत्र की वास्तविक दूरी संबंधी जानकारी हेतु वन विभाग से जारी अनापत्ति प्रमाण पत्र प्रस्तुत किया जाए।
2. एल.ओ.आई. वैधता वृद्धि संबंधी दस्तावेज प्रस्तुत किया जाए।
3. परियोजना प्रस्तावक को आगामी माह के आयोजित बैठक में समस्त सुसंगत जानकारी / दस्तावेज सहित प्रस्तुतीकरण दिये जाने हेतु निर्देशित किया जाए।

तदनुसार परियोजना प्रस्तावक को एस.ई.ए.सी., छत्तीसगढ़ के ज्ञापन दिनांक 11/09/2019 द्वारा प्रस्तुतीकरण हेतु सूचित किया गया।

(ब) समिति की 294वीं बैठक दिनांक 18/09/2019:

प्रस्तुतीकरण हेतु कोई भी प्रतिनिधि उपस्थित नहीं हुए। परियोजना प्रस्तावक के पत्र दिनांक 18/09/2019 द्वारा सूचना दी गयी है कि अपरिहार्य कारणों (एल.ओ.आई. वैधता वृद्धि नहीं होने के कारण) से समिति के समक्ष बैठक में प्रस्तुतीकरण हेतु उपस्थित होना संभव नहीं है। अतः अतिरिक्त समय प्रदान करने हेतु अनुरोध किया गया है।

समिति द्वारा तत्समय सर्वसम्मति से निर्णय लिया गया था कि परियोजना प्रस्तावक द्वारा वांछित जानकारी एवं अनुरोध पत्र प्राप्त होने पर आगामी कार्यवाही की जाएगी।

परियोजना प्रस्तावक को एस.ई.ए.सी., छत्तीसगढ़ के ज्ञापन दिनांक 05/11/2019 द्वारा जानकारी/दस्तावेज प्रस्तुत करने हेतु सूचित किया गया। परियोजना प्रस्तावक द्वारा आज दिनांक तक वांछित जानकारी एवं अनुरोध पत्र प्रस्तुत नहीं किया गया है।

परियोजना प्रस्तावक को एस.ई.ए.सी., छत्तीसगढ़ के ज्ञापन दिनांक 27/06/2020 द्वारा प्रस्तुतीकरण हेतु सूचित किया गया।

(स) समिति की 333वीं बैठक दिनांक 04/07/2020:

प्रस्तुतीकरण हेतु कोई भी प्रतिनिधि उपस्थित नहीं हुए। परियोजना प्रस्तावक द्वारा कोई अनुरोध पत्र प्रस्तुत नहीं किया गया है।

समिति द्वारा तत्समय सर्वसम्मति से निर्णय लिया गया था कि परियोजना प्रस्तावक को आगामी माह के आयोजित बैठक में पूर्व में चाही गई वांछित जानकारी एवं समस्त सुसंगत जानकारी / दस्तावेज सहित प्रस्तुतीकरण दिये जाने हेतु निर्देशित किया जाए।

तदानुसार परियोजना प्रस्तावक को एस.ई.ए.सी., छत्तीसगढ़ के ज्ञापन दिनांक 25/08/2020 द्वारा प्रस्तुतीकरण हेतु सूचित किया गया।

(द) समिति की 337वीं बैठक दिनांक 01/09/2020:

प्रस्तुतीकरण हेतु कोई भी प्रतिनिधि उपस्थित नहीं हुए। परियोजना प्रस्तावक द्वारा कोई अनुरोध पत्र प्रस्तुत नहीं किया गया है।

समिति द्वारा नोट किया गया कि पूर्व में समिति की दिनांक 18/09/2019 एवं 04/07/2020 के बैठकों में प्रस्तुतीकरण हेतु अवसर प्रदान किया गया था। परंतु परियोजना प्रस्तावक की ओर से कोई भी प्रतिनिधि उपस्थित नहीं हो रहे हैं। अतः परियोजना प्रस्तावक को प्रस्तुतीकरण हेतु अंतिम अवसर प्रदान किया जाए।

परियोजना प्रस्तावक को तदानुसार सूचित किया जाए।

6. मेसर्स पी.आर.ए. ब्रिक्स इण्डस्ट्रीज (करकोटी ब्रिक्स अर्थक्ले क्वारी माईन एण्ड फिक्स्ड चिमनी ब्रिक प्लांट) ग्राम-करकोटी व तहसील-भैयाथान, जिला-सूरजपुर (सचिवालय का नस्ती क्रमांक 926)

ऑनलाईन आवेदन - प्रपोजल नम्बर - एसआईए/ सीजी/ एमआईएन/ 40077/2019, दिनांक 27/07/2019।

प्रस्ताव का विवरण - यह प्रस्तावित गौण खनिज उत्खनन खदान एवं ईट उत्पादन इकाई है। ग्राम-करकोटी, तहसील-भैयाथान, जिला-सूरजपुर स्थित पार्ट ऑफ खसरा क्रमांक 468, कुल क्षेत्रफल - 1 हेक्टेयर में प्रस्तावित है। खदान की आवेदित गौण खनिज उत्खनन क्षमता - 893.53 घनमीटर प्रतिवर्ष (ईट उत्पादन 8,50,250 नग प्रतिवर्ष) है।

प्रस्ताव के साथ संलग्न मुख्य प्रमाण पत्र - परियोजना प्रस्तावक द्वारा गौण खनिज उत्खनन खदान एवं ईट उत्पादन इकाई के पर्यावरणीय स्वीकृति हेतु आवेदन के साथ मुख्य रूप से निम्न प्रमाण पत्र संलग्न किये गये हैं:-

1. **ग्राम पंचायत का अनापत्ति प्रमाण पत्र** - उत्खनन के संबंध में ग्राम पंचायत करकोटी का दिनांक 19/11/2017 का अनापत्ति प्रमाण पत्र प्रस्तुत किया गया है।
2. **उत्खनन योजना** - क्वारी प्लान, इन्व्हायरोमेंट मैनेजमेंट क्वारी क्लोजर प्लान प्रस्तुत किया गया है, जो खनि अधिकारी, जिला-सूरजपुर के ज्ञापन क्रमांक 1308/खनिज/2018 सूरजपुर, दिनांक 10/09/2018 द्वारा अनुमोदित है।
3. **500 मीटर की परिधि में स्थित खदान** - कार्यालय कलेक्टर (खनिज शाखा), जिला-सूरजपुर के ज्ञापन क्रमांक 321/खनिज/2019 सूरजपुर, दिनांक 18/02/2019 के अनुसार आवेदित खदान से 500 मीटर के भीतर अवस्थित अन्य खदानों की संख्या निरक है।
4. **200 मीटर की परिधि में स्थित सार्वजनिक क्षेत्र/संरचनाएँ** - कार्यालय कलेक्टर (खनिज शाखा) के द्वारा जारी प्रमाण पत्र अनुसार उक्त खदान के 200 मीटर की परिधि में कोई भी सार्वजनिक क्षेत्र जैसे मंदिर, मरघट, अस्पताल, स्कूल, पुल, बांध, ब्रीज, एनीकट एवं जल आपूर्ति आदि प्रतिबंधित क्षेत्र निर्मित नहीं है।

5. एल.ओ.आई. संबंधी विवरण – एल.ओ.आई. कार्यालय कलेक्टर (खनिज शाखा), जिला-सूरजपुर के ज्ञापन क्रमांक 1200/खनिज /ई-निविदा-करकोटी /2018 सूरजपुर, दिनांक 04/08/2018 द्वारा जारी की गई, जिसकी वैधता जारी दिनांक से 6 माह की अवधि तक थी। अतः परियोजना प्रस्तावक द्वारा प्रस्तुत एल.ओ.आई. की वैधता समाप्त हो गई है।

बैठकों का विवरण –

(अ) समिति की 288वीं बैठक दिनांक 19/08/2019:

समिति द्वारा प्रकरण की नस्ती एवं प्रस्तुत जानकारी का परीक्षण, तथा तत्समय सर्वसम्मति से निम्न निर्णय लिया गया था कि परियोजना प्रस्तावक को आगामी बैठक दिनांक 22/08/2019 में समस्त सुसंगत जानकारी / दस्तावेज सहित प्रस्तुतीकरण दिये जाने हेतु निर्देशित किया जाए एवं इस बाबत ई-मेल एवं दूरभाष के माध्यम से सूचना दी जाए।

तदानुसार परियोजना प्रस्तावक को प्रस्तुतीकरण की सूचना ई-मेल एवं दूरभाष के माध्यम से दी गई।

(ब) समिति की 291वीं बैठक दिनांक 22/08/2019:

प्रस्तुतीकरण हेतु कोई भी प्रतिनिधि उपस्थित नहीं हुए। परियोजना प्रस्तावक द्वारा दिनांक 21/08/2019 को सूचना दी गई कि अपरिहार्य कारणों से उनका समिति के समक्ष बैठक में प्रस्तुतीकरण हेतु उपस्थित होना संभव नहीं है।

समिति द्वारा तत्समय सर्वसम्मति से निम्नानुसार निर्णय लिया गया था:-

1. लीज सीमा से गुरु घासीदास राष्ट्रीय उद्यान की वास्तविक दूरी संबंधी जानकारी हेतु सक्षम अधिकारी से जारी अनापत्ति प्रमाण पत्र प्रस्तुत किया जाए।
2. लीज सीमा से निकटतम वन क्षेत्र की वास्तविक दूरी संबंधी जानकारी हेतु वन विभाग से जारी अनापत्ति प्रमाण पत्र प्रस्तुत किया जाए।
3. एल.ओ.आई. वैधता वृद्धि संबंधी दस्तावेज प्रस्तुत किया जाए।
4. परियोजना प्रस्तावक को आगामी माह के आयोजित बैठक में समस्त सुसंगत जानकारी / दस्तावेज सहित प्रस्तुतीकरण दिये जाने हेतु निर्देशित किया जाए।

तदानुसार परियोजना प्रस्तावक को एस.ई.ए.सी., छत्तीसगढ़ के ज्ञापन दिनांक 11/09/2019 द्वारा प्रस्तुतीकरण हेतु सूचित किया गया।

(स) समिति की 294वीं बैठक दिनांक 18/09/2019:

प्रस्तुतीकरण हेतु कोई भी प्रतिनिधि उपस्थित नहीं हुए। परियोजना प्रस्तावक के पत्र दिनांक 17/09/2019 द्वारा सूचना दी गयी है कि अपरिहार्य कारणों (एल.ओ.आई. वैधता वृद्धि नहीं होने के कारण) से समिति के समक्ष बैठक में प्रस्तुतीकरण हेतु उपस्थित होना संभव नहीं है।

समिति द्वारा तत्समय सर्वसम्मति से निर्णय लिया गया था कि परियोजना प्रस्तावक को समस्त पूर्ण जानकारी / दस्तावेज (अद्यतन फोटोग्राफ्स) के साथ आगामी माह की बैठक में प्रस्तुतीकरण हेतु निर्देशित किया जाए।

तदानुसार एस.ई.ए.सी., छत्तीसगढ़ के ज्ञापन दिनांक 28/09/2019 द्वारा परियोजना प्रस्तावक को प्रस्तुतीकरण हेतु सूचित किया गया।

(द) समिति की 296वीं बैठक दिनांक 10/10/2019:

प्रस्तुतीकरण हेतु कोई भी प्रतिनिधि उपस्थित नहीं हुए। परियोजना प्रस्तावक के पत्र दिनांक 09/10/2019 द्वारा सूचना दी गयी है कि अपरिहार्य कारणों (एल.ओ.आई. वैधता वृद्धि नहीं होने के कारण) से समिति के समक्ष बैठक में प्रस्तुतीकरण हेतु उपस्थित होना संभव नहीं है। अतः अतिरिक्त समय प्रदान करने हेतु अनुरोध किया गया है।

समिति द्वारा तत्समय सर्वसम्मति से निर्णय लिया गया था कि परियोजना प्रस्तावक द्वारा वांछित जानकारी एवं अनुरोध पत्र प्राप्त होने पर आगामी कार्यवाही की जाएगी।

परियोजना प्रस्तावक को एस.ई.ए.सी., छत्तीसगढ़ के ज्ञापन दिनांक 30/11/2019 द्वारा जानकारी/दस्तावेज प्रस्तुत करने हेतु सूचित किया गया। परियोजना प्रस्तावक द्वारा आज दिनांक तक वांछित जानकारी एवं अनुरोध पत्र प्रस्तुत नहीं किया गया है।

परियोजना प्रस्तावक को एस.ई.ए.सी., छत्तीसगढ़ के ज्ञापन दिनांक 27/06/2020 द्वारा प्रस्तुतीकरण हेतु सूचित किया गया।

(इ) समिति की 333वीं बैठक दिनांक 04/07/2020:

प्रस्तुतीकरण हेतु कोई भी प्रतिनिधि उपस्थित नहीं हुए। परियोजना प्रस्तावक द्वारा कोई अनुरोध पत्र प्रस्तुत नहीं किया गया है।

समिति द्वारा तत्समय सर्वसम्मति से निर्णय लिया गया था कि परियोजना प्रस्तावक को आगामी माह के आयोजित बैठक में पूर्व में चाही गई वांछित जानकारी एवं समस्त सुसंगत जानकारी / दस्तावेज सहित प्रस्तुतीकरण दिये जाने हेतु निर्देशित किया जाए।

तदनुसार परियोजना प्रस्तावक को एस.ई.ए.सी., छत्तीसगढ़ के ज्ञापन दिनांक 25/08/2020 द्वारा प्रस्तुतीकरण हेतु सूचित किया गया।

(ई) समिति की 337वीं बैठक दिनांक 01/09/2020:

प्रस्तुतीकरण हेतु कोई भी प्रतिनिधि उपस्थित नहीं हुए। परियोजना प्रस्तावक द्वारा कोई अनुरोध पत्र प्रस्तुत नहीं किया गया है।

समिति द्वारा नोट किया गया कि पूर्व में समिति की दिनांक 22/08/2019, 18/09/2019, 10/10/2019 एवं 04/07/2020 के बैठकों में प्रस्तुतीकरण हेतु अवसर प्रदान किया गया था। परंतु परियोजना प्रस्तावक की ओर से कोई भी प्रतिनिधि उपस्थित नहीं हो रहे है। अतः परियोजना प्रस्तावक को प्रस्तुतीकरण हेतु अंतिम अवसर प्रदान किया जाए।

परियोजना प्रस्तावक को तदनुसार सूचित किया जाए।

7. मेसर्स कण्डरका ब्रिक्स अर्थक्ले क्वारी माईन एण्ड फिक्स चिमनी ब्रिक्स प्लांट (प्रो.— श्री आयुष बड़वानी), ग्राम—कण्डरका, तहसील—बेरला, जिला—बेमेतरा (सचिवालय का नस्ती क्रमांक 931)

ऑनलाईन आवेदन — प्रपोजल नम्बर — एसआईए/ सीजी/ एमआईएन/ 40404 /2019, दिनांक 31/07/2019।

प्रस्ताव का विवरण – यह प्रस्तावित गौण खनिज उत्खनन खदान एवं फिक्स चिमनी ईट उत्पादन इकाई है। खदान ग्राम-कण्डरका, तहसील-बेरला, जिला-बेमेतरा स्थित खसरा क्रमांक 846(पार्ट), 831/2 एवं 845, कुल क्षेत्रफल – 3.94 हेक्टेयर में प्रस्तावित है। खदान की आवेदित गौण खनिज उत्खनन क्षमता – 3,400 घनमीटर प्रतिवर्ष एवं ईट उत्पादन क्षमता – 32,98,000 नग प्रतिवर्ष है।

प्रस्ताव के साथ संलग्न मुख्य प्रमाण पत्र – परियोजना प्रस्तावक द्वारा गौण खनिज उत्खनन खदान एवं फिक्स चिमनी ईट उत्पादन इकाई के पर्यावरणीय स्वीकृति हेतु आवेदन के साथ मुख्य रूप से निम्न प्रमाण पत्र संलग्न किये गये हैं:-

1. **ग्राम पंचायत का अनापत्ति प्रमाण पत्र** – उत्खनन के संबंध में ग्राम पंचायत कण्डरका द्वारा दिनांक 05/07/2019 को जारी अनापत्ति प्रमाण पत्र प्रस्तुत किया गया है।
2. **उत्खनन योजना** – क्वारी प्लान, इन्व्हायरोमेंट मैनेजमेंट क्वारी क्लोजर प्लान प्रस्तुत किया गया है, जो खनि अधिकारी, जिला-बेमेतरा के ज्ञापन क्रमांक 489/खनि.लि/उ.यो./2019, बेमेतरा दिनांक 15/07/2019 द्वारा अनुमोदित है।
3. **500 मीटर की परिधि में स्थित खदान** – कार्यालय कलेक्टर (खनिज शाखा), जिला-बेमेतरा के ज्ञापन क्रमांक 375/खनि.लिपि/2019 बेमेतरा, दिनांक 30/07/2019 के अनुसार आवेदित खदान से 500 मीटर के भीतर 1 खदान, क्षेत्रफल 1.12 हेक्टेयर है।
4. **200 मीटर की परिधि में स्थित सार्वजनिक क्षेत्र/संरचनाएं** – कार्यालय कलेक्टर (खनिज शाखा), जिला-बेमेतरा के ज्ञापन क्रमांक 374/खनि.लिपि/2019 बेमेतरा, दिनांक 30/07/2019 द्वारा जारी प्रमाण पत्र अनुसार उक्त खदान के 200 मीटर की परिधि में कोई भी सार्वजनिक क्षेत्र जैसे रोड, पुल, रेललाइन, नहर, बांध, एनीकट, भवन, स्कूल, हॉस्पिटल, मंदिर, मस्जिद, गुरुद्वारा, मरघट, दार्शनिक स्थल एवं प्राकृतिक संरचनाएं आदि प्रतिबंधित क्षेत्र नहीं है।
5. **एल.ओ.आई. संबंधी विवरण** – एल.ओ.आई. कार्यालय कलेक्टर (खनिज शाखा), जिला-बेमेतरा के ज्ञापन क्रमांक 1537/खनि.लिपि/2019 बेमेतरा, दिनांक 08/02/2019 द्वारा जारी की गई, जिसकी वैधता जारी दिनांक से 6 माह की अवधि तक थी। अतः परियोजना प्रस्तावक द्वारा प्रस्तुत एल.ओ.आई. की वैधता समाप्त हो गई है।

बैठकों का विवरण –

(अ) समिति की 291वीं बैठक दिनांक 22/08/2019:

समिति द्वारा प्रकरण की नस्ती एवं प्रस्तुत जानकारी का परीक्षण, तथा तत्समय सर्वसम्मति से निम्नानुसार निर्णय लिया गया था:-

1. लीज सीमा से निकटतम वन क्षेत्र की वास्तविक दूरी संबंधी जानकारी हेतु वन विभाग से जारी अनापत्ति प्रमाण पत्र प्रस्तुत किया जाए।
2. एल.ओ.आई. वैधता वृद्धि संबंधी दस्तावेज प्रस्तुत किया जाए।
3. परियोजना प्रस्तावक को आगामी माह के आयोजित बैठक में समस्त सुसंगत जानकारी / दस्तावेज सहित प्रस्तुतीकरण दिये जाने हेतु निर्देशित किया जाए।

तदानुसार परियोजना प्रस्तावक को एस.ई.ए.सी., छत्तीसगढ़ के ज्ञापन दिनांक 11/09/2019 द्वारा प्रस्तुतीकरण हेतु सूचित किया गया।

(ब) समिति की 294वीं बैठक दिनांक 18/09/2019:

प्रस्तुतीकरण हेतु कोई भी प्रतिनिधि उपस्थित नहीं हुए। परियोजना प्रस्तावक के पत्र दिनांक 18/09/2019 द्वारा सूचना दी गयी है कि अपरिहार्य कारणों (एल.ओ.आई. वैधता वृद्धि नहीं होने के कारण) से समिति के समक्ष बैठक में प्रस्तुतीकरण हेतु उपस्थित होना संभव नहीं है। अतः अतिरिक्त समय प्रदान करने हेतु अनुरोध किया गया है।

समिति द्वारा तत्समय सर्वसम्मति से निर्णय लिया गया था कि परियोजना प्रस्तावक द्वारा वांछित जानकारी एवं अनुरोध पत्र प्राप्त होने पर आगामी कार्यवाही की जाएगी।

तदानुसार एस.ई.ए.सी., छ.ग. के ज्ञापन दिनांक 05/11/2019 के परिपेक्ष्य में परियोजना प्रस्तावक द्वारा वांछित जानकारी एवं अनुरोध पत्र दिनांक 03/12/2019 को प्रस्तुत किया गया है।

(स) समिति की 304वीं बैठक दिनांक 12/12/2019:

समिति द्वारा नस्ती, प्रस्तुत जानकारी का अवलोकन एवं परीक्षण करने पर निम्न स्थिति पाई गई:-

1. एल.ओ.आई. संचालक भौमिकी तथा खनिकर्म छत्तीसगढ़ नवा रायपुर अटल नगर, जिला-रायपुर के ज्ञापन क्रमांक 4716/खनि02/उ.प.-अनु.निष्ठा./न.क्र. 50/2017 नवा रायपुर अटल नगर, दिनांक 06/09/2019 द्वारा जारी की गई, जिसकी अवधि 6 माह (दिनांक 06/02/2020 तक) हेतु वैध है।

समिति द्वारा तत्समय सर्वसम्मति से निर्णय लिया गया था कि परियोजना प्रस्तावक के अनुरोध को स्वीकार करते हुए परियोजना प्रस्तावक को आगामी माह के आयोजित बैठक में समस्त सुसंगत जानकारी / दस्तावेज सहित प्रस्तुतीकरण दिये जाने हेतु निर्देशित किया जाए।

तदानुसार परियोजना प्रस्तावक को एस.ई.ए.सी., छत्तीसगढ़ के ज्ञापन दिनांक 13/01/2020 द्वारा प्रस्तुतीकरण हेतु सूचित किया गया।

(द) समिति की 307वीं बैठक दिनांक 18/01/2020:

प्रस्तुतीकरण हेतु कोई भी प्रतिनिधि उपस्थित नहीं हुए। परियोजना प्रस्तावक के पत्र दिनांक 18/01/2020 द्वारा सूचना दी गयी है कि अपरिहार्य कारणों से समिति के समक्ष बैठक में प्रस्तुतीकरण हेतु उपस्थित होना संभव नहीं है। अतः अतिरिक्त समय प्रदान करने हेतु अनुरोध किया गया है।

समिति द्वारा तत्समय सर्वसम्मति से निर्णय लिया गया था कि परियोजना प्रस्तावक द्वारा वांछित जानकारी एवं अनुरोध पत्र प्राप्त होने पर आगामी कार्यवाही की जाएगी।

परियोजना प्रस्तावक को एस.ई.ए.सी., छत्तीसगढ़ के ज्ञापन दिनांक 09/06/2020 द्वारा जानकारी/दस्तावेज प्रस्तुत करने हेतु सूचित किया गया। परियोजना प्रस्तावक द्वारा आज दिनांक तक वांछित जानकारी एवं अनुरोध पत्र प्रस्तुत नहीं किया गया है।

परियोजना प्रस्तावक को एस.ई.ए.सी., छत्तीसगढ़ के ज्ञापन दिनांक 27/06/2020 द्वारा प्रस्तुतीकरण हेतु सूचित किया गया।

(इ) समिति की 333वीं बैठक दिनांक 04/07/2020:

प्रस्तुतीकरण हेतु कोई भी प्रतिनिधि उपस्थित नहीं हुए। परियोजना प्रस्तावक द्वारा कोई अनुरोध पत्र प्रस्तुत नहीं किया गया है।

समिति द्वारा तत्समय सर्वसम्मति से निर्णय लिया गया था कि परियोजना प्रस्तावक को आगामी माह के आयोजित बैठक में पूर्व में चाही गई वांछित जानकारी एवं समस्त सुसंगत जानकारी / दस्तावेज सहित प्रस्तुतीकरण दिये जाने हेतु निर्देशित किया जाए।

तदानुसार परियोजना प्रस्तावक को एस.ई.ए.सी., छत्तीसगढ़ के ज्ञापन दिनांक 25/08/2020 द्वारा प्रस्तुतीकरण हेतु सूचित किया गया।

(ई) समिति की 337वीं बैठक दिनांक 01/09/2020:

प्रस्तुतीकरण हेतु कोई भी प्रतिनिधि उपस्थित नहीं हुए। परियोजना प्रस्तावक के पत्र दिनांक 01/09/2020 द्वारा सूचना दी गयी है कि अपरिहार्य कारणों से समिति के समक्ष बैठक में प्रस्तुतीकरण हेतु उपस्थित होना संभव नहीं है। अतः अतिरिक्त समय प्रदान करने हेतु अनुरोध किया गया है।

समिति द्वारा विचार विमर्श उपरांत सर्वसम्मति से निर्णय लिया गया कि परियोजना प्रस्तावक द्वारा वांछित जानकारी एवं अनुरोध पत्र प्राप्त होने पर आगामी कार्यवाही की जाएगी।

परियोजना प्रस्तावक को तदानुसार सूचित किया जाए।

8. मेसर्स भालेसर ब्रिक्सअर्थ क्ले क्वारी माईन एण्ड फिक्स चिमनी ब्रिक्स प्लांट (प्रो.- श्री ओजस बड़वानी), ग्राम-भालेसर, तहसील-बेरला, जिला-बेमेतरा (सचिवालय का नस्ती क्रमांक 932)

ऑनलाईन आवेदन - प्रपोजल नम्बर - एसआईए/ सीजी/ एमआईएन/ 40409/2019, दिनांक 31/07/2019।

प्रस्ताव का विवरण - यह प्रस्तावित गौण खनिज उत्खनन खदान एवं फिक्स चिमनी ईट उत्पादन इकाई है। खदान ग्राम-भालेसर, तहसील-बेरला, जिला-बेमेतरा स्थित खसरा क्रमांक 498, 499, 501, 502, 525, 526, 599/2, 601/1, 602, 603, 604, 607/1, 607/2(पार्ट), 610/1 एवं 610/3, कुल क्षेत्रफल - 3.36 हेक्टेयर में प्रस्तावित है। खदान की आवेदित गौण खनिज उत्खनन क्षमता - 2,551 घनमीटर प्रतिवर्ष एवं ईट उत्पादन क्षमता - 24,74,470 नग प्रतिवर्ष है।

प्रस्ताव के साथ संलग्न मुख्य प्रमाण पत्र - परियोजना प्रस्तावक द्वारा गौण खनिज उत्खनन खदान एवं फिक्स चिमनी ईट उत्पादन इकाई के पर्यावरणीय स्वीकृति हेतु आवेदन के साथ मुख्य रूप से निम्न प्रमाण पत्र संलग्न किये गये हैं:-

1. जनपद पंचायत का अनापत्ति प्रमाण पत्र - उत्खनन के संबंध में जनपद पंचायत बेरला का अनापत्ति प्रमाण पत्र प्रस्तुत किया गया है, जो कि अपठनीय है।



2. **उत्खनन योजना** – क्वारी प्लान, इन्व्हायरोमेंट मैनेजमेंट प्लान एण्ड क्वारी क्लोजर प्लान प्रस्तुत किया गया है, जो खनि अधिकारी, जिला-बेमेतरा के ज्ञापन क्रमांक 491/खनि.लि/उ.यो./2019, बेमेतरा दिनांक 15/07/2019 द्वारा अनुमोदित है।
3. **500 मीटर की परिधि में स्थित खदान** – कार्यालय कलेक्टर (खनिज शाखा), जिला-बेमेतरा के ज्ञापन क्रमांक 377/खनि.लिपि/2019 बेमेतरा, दिनांक 30/07/2019 के अनुसार आवेदित खदान से 500 मीटर के भीतर 3 खदानें, कुल क्षेत्रफल 10.15 हेक्टेयर है।
4. **200 मीटर की परिधि में स्थित सार्वजनिक क्षेत्र/संरचनाएं** – कार्यालय कलेक्टर (खनिज शाखा), जिला-बेमेतरा के ज्ञापन क्रमांक 376/खनि.लिपि/2019 बेमेतरा, दिनांक 30/07/2019 द्वारा जारी प्रमाण पत्र अनुसार उक्त खदान के 200 मीटर की परिधि में कोई भी सार्वजनिक क्षेत्र जैसे रोड, पुल, रेललाइन, नहर, बांध, एनीकट, भवन, स्कूल, हॉस्पिटल, मंदिर, मस्जिद, गुरुद्वारा, मरघट, दार्शनिक स्थल एवं प्राकृतिक संरचनाएं आदि प्रतिबंधित क्षेत्र नहीं है।
5. **एल.ओ.आई. संबंधी विवरण** – एल.ओ.आई. कार्यालय कलेक्टर (खनिज शाखा), जिला-बेमेतरा के ज्ञापन क्रमांक 1535/खनि.लिपि/2019 बेमेतरा, दिनांक 08/02/2019 द्वारा जारी की गई, जिसकी वैधता जारी दिनांक से 6 माह की अवधि तक थी। अतः परियोजना प्रस्तावक द्वारा प्रस्तुत एल.ओ.आई. की वैधता समाप्त हो गई है।

बैठकों का विवरण –

(अ) समिति की 291वीं बैठक दिनांक 22/08/2019:

समिति द्वारा प्रकरण की नस्ती एवं प्रस्तुत जानकारी का परीक्षण, तथा तत्समय सर्वसम्मति से निम्नानुसार निर्णय लिया गया था:-

1. जनपद पंचायत बेरला का अनापत्ति प्रमाण पत्र (पठनीय प्रति) प्रस्तुत किया जाए।
2. लीज सीमा से निकटतम वन क्षेत्र की वास्तविक दूरी संबंधी जानकारी हेतु वन विभाग से जारी अनापत्ति प्रमाण पत्र प्रस्तुत किया जाए।
3. एल.ओ.आई. वैधता वृद्धि संबंधी दस्तावेज प्रस्तुत किया जाए।
4. कार्यालय कलेक्टर (खनिज शाखा) के द्वारा जारी प्रमाण पत्र अनुसार उक्त खदान के 200 मीटर की परिधि में सार्वजनिक क्षेत्र जैसे मंदिर, मरघट, अस्पताल, स्कूल, पुल, बांध, एनीकट एवं जल आपूर्ति आदि प्रतिबंधित क्षेत्र निर्मित होने अथवा नहीं होने के संबंध में प्रमाण पत्र प्रस्तुत किया जाए।
5. परियोजना प्रस्तावक को आगामी माह के आयोजित बैठक में समस्त सुसंगत जानकारी / दस्तावेज सहित प्रस्तुतीकरण दिये जाने हेतु निर्देशित किया जाए।

तदनुसार परियोजना प्रस्तावक को एस.ई.ए.सी., छत्तीसगढ़ के ज्ञापन दिनांक 11/09/2019 द्वारा प्रस्तुतीकरण हेतु सूचित किया गया।

(ब) समिति की 294वीं बैठक दिनांक 18/09/2019:

प्रस्तुतीकरण हेतु कोई भी प्रतिनिधि उपस्थित नहीं हुए। परियोजना प्रस्तावक के पत्र दिनांक 18/09/2019 द्वारा सूचना दी गयी है कि अपरिहार्य कारणों (एल.ओ.आई. वैधता वृद्धि नहीं होने के कारण) से समिति के समक्ष बैठक में प्रस्तुतीकरण हेतु उपस्थित होना संभव नहीं है। अतः अतिरिक्त समय प्रदान करने हेतु अनुरोध किया गया है।

समिति द्वारा तत्समय सर्वसम्मति से निर्णय लिया गया था कि परियोजना प्रस्तावक द्वारा वांछित जानकारी एवं अनुरोध पत्र प्राप्त होने पर आगामी कार्यवाही की जाएगी।

तदानुसार एस.ई.ए.सी., छ.ग. के ज्ञापन दिनांक 05/11/2019 के परिपेक्ष्य में परियोजना प्रस्तावक द्वारा वांछित जानकारी एवं अनुरोध पत्र दिनांक 03/12/2019 को प्रस्तुत किया गया है।

(स) समिति की 304वीं बैठक दिनांक 12/12/2019:

समिति द्वारा नस्ती, प्रस्तुत जानकारी का अवलोकन एवं परीक्षण करने पर निम्न स्थिति पाई गई:-

1. एल.ओ.आई. संचालक भौमिकी तथा खनिकर्म छत्तीसगढ़ नवा रायपुर अटल नगर, जिला-रायपुर के ज्ञापन क्रमांक 4714/खनि02/उ.प.-अनु.निष्पा./न.क्र. 50/2017 नवा रायपुर अटल नगर, दिनांक 06/09/2019 द्वारा जारी की गई, जिसकी अवधि 6 माह (दिनांक 06/02/2020 तक) हेतु वैध है।

समिति द्वारा तत्समय सर्वसम्मति से निर्णय लिया गया था कि परियोजना प्रस्तावक के अनुरोध को स्वीकार करते हुए परियोजना प्रस्तावक को आगामी माह के आयोजित बैठक में समस्त सुसंगत जानकारी / दस्तावेज सहित प्रस्तुतीकरण दिये जाने हेतु निर्देशित किया जाए।

तदानुसार परियोजना प्रस्तावक को एस.ई.ए.सी., छत्तीसगढ़ के ज्ञापन दिनांक 13/01/2020 द्वारा प्रस्तुतीकरण हेतु सूचित किया गया।

(द) समिति की 307वीं बैठक दिनांक 18/01/2020:

प्रस्तुतीकरण हेतु कोई भी प्रतिनिधि उपस्थित नहीं हुए। परियोजना प्रस्तावक के पत्र दिनांक 18/01/2020 द्वारा सूचना दी गयी है कि अपरिहार्य कारणों से समिति के समक्ष बैठक में प्रस्तुतीकरण हेतु उपस्थित होना संभव नहीं है। अतः अतिरिक्त समय प्रदान करने हेतु अनुरोध किया गया है।

समिति द्वारा तत्समय सर्वसम्मति से निर्णय लिया गया था कि परियोजना प्रस्तावक द्वारा वांछित जानकारी एवं अनुरोध पत्र प्राप्त होने पर आगामी कार्यवाही की जाएगी।

परियोजना प्रस्तावक को एस.ई.ए.सी., छत्तीसगढ़ के ज्ञापन दिनांक 09/06/2020 द्वारा जानकारी/दस्तावेज प्रस्तुत करने हेतु सूचित किया गया। परियोजना प्रस्तावक द्वारा आज दिनांक तक वांछित जानकारी एवं अनुरोध पत्र प्रस्तुत नहीं किया गया है।

परियोजना प्रस्तावक को एस.ई.ए.सी., छत्तीसगढ़ के ज्ञापन दिनांक 27/06/2020 द्वारा प्रस्तुतीकरण हेतु सूचित किया गया।

(इ) समिति की 333वीं बैठक दिनांक 04/07/2020:

प्रस्तुतीकरण हेतु कोई भी प्रतिनिधि उपस्थित नहीं हुए। परियोजना प्रस्तावक द्वारा कोई अनुरोध पत्र प्रस्तुत नहीं किया गया है।

समिति द्वारा तत्समय सर्वसम्मति से निर्णय लिया गया था कि परियोजना प्रस्तावक को आगामी माह के आयोजित बैठक में पूर्व में चाही गई वांछित जानकारी एवं समस्त सुसंगत जानकारी / दस्तावेज सहित प्रस्तुतीकरण दिये जाने हेतु निर्देशित किया जाए।

तदनुसार परियोजना प्रस्तावक को एस.ई.ए.सी., छत्तीसगढ़ के ज्ञापन दिनांक 25/08/2020 द्वारा प्रस्तुतीकरण हेतु सूचित किया गया।

(ई) समिति की 337वीं बैठक दिनांक 01/09/2020:

प्रस्तुतीकरण हेतु कोई भी प्रतिनिधि उपस्थित नहीं हुए। परियोजना प्रस्तावक के पत्र दिनांक 01/09/2020 द्वारा सूचना दी गयी है कि अपरिहार्य कारणों से समिति के समक्ष बैठक में प्रस्तुतीकरण हेतु उपस्थित होना संभव नहीं है। अतः अतिरिक्त समय प्रदान करने हेतु अनुरोध किया गया है।

समिति द्वारा विचार विमर्श उपरांत सर्वसम्मति से निर्णय लिया गया कि परियोजना प्रस्तावक द्वारा वांछित जानकारी एवं अनुरोध पत्र प्राप्त होने पर आगामी कार्यवाही की जाएगी।

परियोजना प्रस्तावक को तदनुसार सूचित किया जाए।

9. मेसर्स श्री शितिकांत स्वाई (बेलटिकरी डोलेराइट स्टोन माईन), ग्राम-बेलटिकरी, तहसील व जिला-सूरजपुर (सचिवालय का नस्ती क्रमांक 1258)

ऑनलाईन आवेदन - प्रपोजल नम्बर - एसआईए / सीजी / एमआईएन / 143973/2020, दिनांक 13/03/2020। परियोजना प्रस्तावक द्वारा प्रस्तुत ऑनलाईन आवेदन में कमियाँ होने से ज्ञापन दिनांक 12/05/2020 द्वारा जानकारी प्रस्तुत करने हेतु निर्देशित किया गया। परियोजना प्रस्तावक द्वारा वांछित जानकारी दिनांक 22/05/2020 को ऑनलाईन प्रस्तुत की गई।

प्रस्ताव का विवरण - यह पूर्व से संचालित साधारण पत्थर (डोलेराइट) (गौण खनिज) खदान है। खदान ग्राम-बेलटिकरी, तहसील व जिला-सूरजपुर स्थित खसरा क्रमांक 1463, कुल क्षेत्रफल-0.74 हेक्टेयर में है। खदान की आवेदित उत्खनन क्षमता-12,430.61 टन प्रतिवर्ष है।

बैठकों का विवरण -

(अ) समिति की 333वीं बैठक दिनांक 04/07/2020:

समिति द्वारा प्रकरण की नस्ती एवं प्रस्तुत जानकारी का परीक्षण तथा तत्समय सर्वसम्मति से निम्नानुसार निर्णय लिया गया था:-

1. लीज डीड की प्रति प्रस्तुत की जाए।
2. प्रस्तुत 500 मीटर के प्रमाण पत्र से यह स्पष्ट नहीं हो रहा है कि उक्त खदानों के 500 मीटर के भीतर अन्य खदान है अथवा नहीं? ई.आई.ए. नोटिफिकेशन, 2006 (यथा संशोधित) में परिभाषित क्लस्टर अनुसार "कोई क्लस्टर उस समय बनाया जाएगा, जब एक लीज के परिसरों के बीच दूरी उस सदृश"। खनिज क्षेत्र में अन्य पट्टे के परिसर से 500 मीटर से कम है।" अर्थात् क्लस्टर हेतु होमोजिनियस मिनरल क्षेत्र में विचाराधीन खदान के लीज सीमा से 500 मीटर के भीतर आने वाले सभी खदानों को शामिल करते हुए तथा इस प्रकार शामिल

खदानों के लीज सीमा के 500 मीटर के भीतर आने वाले अन्य सभी खदानों को (क्लस्टर में खदानों को वहाँ तक शामिल किया जाए, जहाँ तक 500 मीटर की दूरी में कोई खदान अवस्थित न हों) शामिल किया जाना चाहिए। अतः उपरोक्तानुसार प्रमाण पत्र प्रस्तुत किया जाए।

3. लीज सीमा से निकटतम वन क्षेत्र की वास्तविक दूरी संबंधी जानकारी हेतु वन विभाग से जारी अनापत्ति प्रमाण पत्र प्रस्तुत किया जाए।
4. पूर्व में आवेदित स्थल पर खनन हेतु राज्य स्तर पर्यावरण समाघात निर्धारण प्राधिकरण (एस.ई.आई.ए.ए.), छत्तीसगढ़ अथवा जिला स्तरीय पर्यावरण समाघात निर्धारण प्राधिकरण (डी.ई.आई.ए.ए.), छत्तीसगढ़ द्वारा पर्यावरणीय स्वीकृति दी गई हो, तो पूर्व में जारी पर्यावरणीय स्वीकृति की प्रति एवं अधिरोपित शर्तों के पालन में की गई कार्यवाही की जानकारी फोटोग्राफ्स सहित प्रस्तुत की जाए। साथ ही वृक्षारोपण की अद्यतन स्थिति की जानकारी फोटोग्राफ्स सहित प्रस्तुत की जाए।
5. विगत वर्षों में किए गए उत्खनन की वास्तविक मात्रा की जानकारी खनिज विभाग से प्रमाणित करा कर प्रस्तुत की जाए।
6. भारत सरकार, पर्यावरण, वन और जलवायु परिवर्तन मंत्रालय, नई दिल्ली के ओ. एम. दिनांक 01/05/2018 के अनुसार सी.ई.आर. (Corporate Environment Responsibility) हेतु विस्तृत प्रस्ताव पूर्ण विवरण के साथ प्रस्तुत किया जाए।
7. परियोजना प्रस्तावक को उपरोक्त समस्त पूर्ण जानकारी / दस्तावेज (अद्यतन फोटोग्राफ्स) के साथ आगामी माह की आयोजित बैठक में प्रस्तुतीकरण दिये जाने हेतु निर्देशित किया जाए।

तदनुसार परियोजना प्रस्तावक को एस.ई.ए.सी., छत्तीसगढ़ के ज्ञापन दिनांक 25/08/2020 द्वारा प्रस्तुतीकरण हेतु सूचित किया गया।

(ब) समिति की 337वीं बैठक दिनांक 01/09/2020:

प्रस्तुतीकरण हेतु कोई भी प्रतिनिधि उपस्थित नहीं हुए। परियोजना प्रस्तावक द्वारा कोई अनुरोध पत्र प्रस्तुत नहीं किया गया है।

समिति द्वारा विचार विमर्श उपरांत सर्वसम्मति से निर्णय लिया गया कि परियोजना प्रस्तावक द्वारा वांछित जानकारी एवं अनुरोध पत्र प्राप्त होने पर आगामी कार्यवाही की जाएगी।

परियोजना प्रस्तावक को तदनुसार सूचित किया जाए।

10. मेसर्स श्रीमती रेखा जैन (सोईल/ऑर्डिनरी क्ले क्वारी), ग्राम-कमरौद, तहसील-गुण्डरदेही, जिला-बालोद (सचिवालय का नस्ती क्रमांक 1040)

ऑनलाईन आवेदन - प्रपोजल नम्बर - एसआईए/ सीजी/ एमआईएन/ 128437/2019, दिनांक 30/11/2019। परियोजना प्रस्तावक द्वारा प्रस्तुत ऑनलाईन आवेदन में कमियाँ होने से ज्ञापन दिनांक 06/12/2019 द्वारा जानकारी प्रस्तुत करने हेतु निर्देशित किया गया। परियोजना प्रस्तावक द्वारा वांछित जानकारी दिनांक 06/06/2020 को ऑनलाईन प्रस्तुत की गई।

प्रस्ताव का विवरण - यह प्रस्तावित मिट्टी उत्खनन (गौण खनिज) खदान है। खदान ग्राम-कमरौद, तहसील-गुण्डरदेही, जिला-बालोद स्थित खसरा क्रमांक 1009,

कुल क्षेत्रफल—2.15 हेक्टेयर में प्रस्तावित है। खदान की आवेदित मिट्टी उत्खनन (गौण खनिज) क्षमता—1,200 घनमीटर (ईट निर्माण इकाई क्षमता 12,00,000 नग) प्रतिवर्ष है।

बैठकों का विवरण —

(अ) समिति की 333वीं बैठक दिनांक 04/07/2020:

समिति द्वारा प्रकरण की नस्ती एवं प्रस्तुत जानकारी का परीक्षण तथा तत्समय सर्वसम्मति से निम्नानुसार निर्णय लिया गया था:—

1. एल.ओ.आई. की प्रति प्रस्तुत की जाए।
2. लीज सीमा से निकटतम वन क्षेत्र की वास्तविक दूरी संबंधी जानकारी हेतु वन विभाग से जारी अनापत्ति प्रमाण पत्र की स्पष्ट (पठनीय) प्रति प्रस्तुत की जाए।
3. यदि पूर्व में आवेदित स्थल पर खनन हेतु राज्य स्तर पर्यावरण समाघात निर्धारण प्राधिकरण (एस.ई.आई.ए.ए.), छत्तीसगढ़ अथवा जिला स्तरीय पर्यावरण समाघात निर्धारण प्राधिकरण (डी.ई.आई.ए.ए.), छत्तीसगढ़ द्वारा पर्यावरणीय स्वीकृति दी गई हो, तो पूर्व में जारी पर्यावरणीय स्वीकृति की प्रति एवं अधिरोपित शर्तों के पालन में की गई कार्यवाही की जानकारी फोटोग्राफ्स सहित प्रस्तुत की जाए। साथ ही वृक्षारोपण की अद्यतन स्थिति की जानकारी फोटोग्राफ्स सहित प्रस्तुत की जाए।
4. यदि खदान पूर्व से संचालित है, तो विगत वर्षों में किए गए उत्खनन की वास्तविक मात्रा की जानकारी खनिज विभाग से प्रमाणित करा कर प्रस्तुत की जाए।
5. भारत सरकार, पर्यावरण, वन और जलवायु परिवर्तन मंत्रालय, नई दिल्ली के ओ.एम. दिनांक 01/05/2018 के अनुसार सी.ई.आर. (Corporate Environment Responsibility) हेतु विस्तृत प्रस्ताव पूर्ण विवरण के साथ प्रस्तुत किया जाए।
6. परियोजना प्रस्तावक को उपरोक्त समस्त पूर्ण जानकारी / दस्तावेज (अद्यतन फोटोग्राफ्स) के साथ आगामी माह की आयोजित बैठक में प्रस्तुतीकरण दिये जाने हेतु निर्देशित किया जाए।

तदनुसार परियोजना प्रस्तावक को एस.ई.ए.सी., छत्तीसगढ़ के ज्ञापन दिनांक 25/08/2020 द्वारा प्रस्तुतीकरण हेतु सूचित किया गया।

(ब) समिति की 337वीं बैठक दिनांक 01/09/2020:

प्रस्तुतीकरण हेतु श्री सुनील कुमार जैन, अधिकृति प्रतिनिधि उपस्थित हुए। समिति द्वारा नस्ती, प्रस्तुत जानकारी का अवलोकन एवं परीक्षण करने पर निम्न स्थिति पाई गई:—

1. **ग्राम पंचायत का अनापत्ति प्रमाण पत्र** — उत्खनन के संबंध में ग्राम पंचायत कमरौद का दिनांक 06/10/2012 का अनापत्ति प्रमाण पत्र प्रस्तुत किया गया है।
2. **उत्खनन योजना** — क्वारी प्लान (इन्वायरोमेंट मैनेजमेन्ट प्लान कम क्वारी क्लोजर प्लान) प्रस्तुत किया गया है, जो खनि अधिकारी, जिला—बालोद के ज्ञापन क्रमांक 471(A-B)/खनि.लि./खनिज/2019 बालोद, दिनांक 26/08/2019 द्वारा अनुमोदित है।

3. **500 मीटर की परिधि में स्थित खदान** – कार्यालय कलेक्टर (खनि शाखा), जिला-बालोद के ज्ञापन क्रमांक 819/खनि.लि./खनिज/2019 बालोद, दिनांक 25/11/2019 के अनुसार आवेदित खदान से 500 मीटर के भीतर अवस्थित अन्य खदानों की संख्या निरंक है।
4. **200 मीटर की परिधि में स्थित सार्वजनिक क्षेत्र/संरचनाए** – कार्यालय कलेक्टर (खनि शाखा), जिला-बालोद के ज्ञापन क्रमांक 144/खनि.लि./खनिज/2019-20 बालोद, दिनांक 03/06/2020 द्वारा जारी प्रमाण पत्र अनुसार उक्त खदान से 200 मीटर की परिधि में मंदिर, अस्पताल, स्कूल, पुल, बांध, एनीकट एवं जल आपूर्ति आदि प्रतिबंधित क्षेत्र स्थित नहीं है।
5. **एल.ओ.आई. का विवरण** – एल.ओ.आई. की वैधता वृद्धि बाबत न्यायालय संचालक भौमिकी एवं खनिकर्म, छत्तीसगढ़, रायपुर के अपील प्रकरण क्रमांक 48/2017 द्वारा जारी पारित आदेश दिनांक 08/08/2017 की प्रति प्रस्तुत की गई है।
6. **मू-स्वामित्व** – भूमि श्री सुनील कुमार जैन के नाम पर है। उत्खनन हेतु सहमति पत्र प्रस्तुत किया गया है।
7. **डिस्ट्रीक्ट सर्वे रिपोर्ट** – वर्ष 2019 की डिस्ट्रीक्ट सर्वे रिपोर्ट (District Survey Report) की प्रति प्रस्तुत की गई है।
8. **वन विभाग का अनापत्ति प्रमाण पत्र** – कार्यालय वनमण्डलाधिकारी, बालोद वनमण्डल, जिला-बालोद के ज्ञापन क्रमांक /तक.अधि./न.क्र.23/2020/784 बालोद, दिनांक 25/01/2020 से जारी अनापत्ति प्रमाण पत्र अनुसार आवेदित क्षेत्र वन भूमि की सीमा से 16 कि.मी. की दूरी पर है।
9. **महत्वपूर्ण संरचनाओं की दूरी** – निकटतम आबादी ग्राम-कमरौद 0.7 कि.मी. एवं अस्पताल बालोद 10 कि.मी. की दूरी पर स्थित है। राष्ट्रीय राजमार्ग 30 कि.मी. एवं राज्यमार्ग 10 कि.मी. दूर है। तांदुला नदी 0.35 कि.मी. दूर है।
10. **पारिस्थितिकीय/जैवविविधता संवेदनशील क्षेत्र** – परियोजना प्रस्तावक द्वारा 10 कि.मी. की परिधि में अंतर्राज्जीय सीमा, राष्ट्रीय उद्यान, अभयारण्य, केन्द्रीय प्रदूषण नियंत्रण बोर्ड द्वारा घोषित क्रिटिकली पॉल्युटेड एरिया, पारिस्थितिकीय संवेदनशील क्षेत्र या घोषित जैवविविधता क्षेत्र स्थित नहीं होना प्रतिवेदित किया है।
11. **खनन संपदा एवं खनन का विवरण** – जियोलॉजिकल रिजर्व 43,000 घनमीटर, माईनेबल रिजर्व 38,107 घनमीटर एवं रिकवरेबल रिजर्व 36,202 घनमीटर है। लीज क्षेत्र के चारों ओर 1 मीटर (832 वर्गमीटर) क्षेत्र होता है। ओपन कास्ट मैनुअल विधि से उत्खनन किया जाएगा। उत्खनन की प्रस्तावित अधिकतम गहराई 2 मीटर है। प्रस्तावित चिमनी की ऊंचाई 35 मीटर है। ईट निर्माण हेतु मिट्टी के साथ 50 प्रतिशत फ्लाई ऐश का उपयोग किया जाएगा। एक लाख ईट निर्माण हेतु 8 टन कोयला की आवश्यकता होगी। खदान की संभावित आयु 30 वर्ष है। खदान में वायु प्रदूषण नियंत्रण हेतु जल का छिड़काव किया जाएगा। वर्षवार प्रस्तावित उत्खनन का विवरण निम्नानुसार है:-

वर्ष	क्षेत्रफल (वर्गमीटर)	गहराई (मीटर)	आयतन (घनमीटर)	उत्पादन (टन)

प्रथम	600	2	1,200	1,800
द्वितीय	600	2	1,200	1,800
तृतीय	600	2	1,200	1,800
चतुर्थ	600	2	1,200	1,800
पंचम	600	2	1,200	1,800

12. **जल आपूर्ति** – परियोजना हेतु आवश्यक जल की मात्रा 8 घनमीटर प्रतिदिन होगी। खदान में विभिन्न क्रियाकलापों (जल छिड़काव, वृक्षारोपण) हेतु जल की आपूर्ति समीपस्थ स्थित स्वयं के निष्क्रिय खदान में एकत्रित जल के माध्यम से की जाएगी।
13. **वृक्षारोपण कार्य** – लीज क्षेत्र की सीमा में चारों ओर 1 मीटर की पट्टी में 400 नग वृक्षारोपण किया जाएगा।
14. **पूर्व में जारी पर्यावरणीय स्वीकृति संबंधी विवरण:-** इस खदान को पूर्व में पर्यावरणीय स्वीकृति जारी नहीं की गई है।
15. माननीय एन.जी.टी., प्रिंसिपल बेंच, नई दिल्ली द्वारा सत्येंद्र पाण्डेय विरुद्ध भारत सरकार, पर्यावरण, वन और जलवायु परिवर्तन मंत्रालय, नई दिल्ली एवं अन्य (ओरिजनल एप्लिकेशन नं. 186 ऑफ 2016 एवं अन्य) में दिनांक 13/09/2018 को पारित आदेश में मुख्य रूप से निम्नानुसार निर्देशित किया गया है:-
- a) Providing for EIA, EMP and therefore, Public consultation for all areas from 5 to 25 ha. falling under category B-2 at par with category B-1 by SEAC / SEIAA as well as for cluster situation where ever it is not provided.
- b) If a cluster or an individual lease size exceed 5 ha. EIA / EMP be made applicable in the process of grant of prior environment clearance
16. **कॉर्पोरेट पर्यावरणीय दायित्व (C.E.R.)** – भारत सरकार, पर्यावरण, वन और जलवायु परिवर्तन मंत्रालय, नई दिल्ली के ओ.एम. दिनांक 01/05/2018 के अनुसार सी.ई.आर. (Corporate Environment Responsibility) हेतु समिति के समक्ष विस्तार से चर्चा उपरांत निम्नानुसार प्रस्ताव प्रस्तुत किया गया है:-

Capital Investment (in Lakh Rupees)	Percentage of Capital Investment to be Spent	Amount Required for CER Activities (in Lakh Rupees)	Amount Proposed & Details for CER Activities (in Lakh Rupees)	
			Particulars	CER Fund Allocation (in Lakh Rupees)
35	2%	0.70	Following activities at Nearby Government Primary School Village-Kamraud	
			Rain Water Harvesting System	0.50
			Plantation with fencing	0.20
			Total	0.70

Handwritten signature

समिति द्वारा परियोजना प्रस्तावक को निर्देशित किया गया कि स्थल निरीक्षण के उपरांत सी.ई.आर. (Corporate Environment Responsibility) का विस्तृत प्रस्ताव एक माह में प्रस्तुत किया जाए। प्रस्ताव में स्कूल भवन के अलावा स्कूल के पूरे क्षेत्र में रेन वॉटर हार्वेस्टिंग का कार्य शामिल किया जाए।

समिति द्वारा विचार विमर्श उपरांत सर्वसम्मति से निम्नानुसार निर्णय लिया गया:—

1. कार्यालय कलेक्टर (खनि शाखा), जिला—बालोद के ज्ञापन क्रमांक 819/खनि.लि./खनिज/2019 बालोद, दिनांक 25/11/2019 के अनुसार आवेदित खदान से 500 मीटर के भीतर अवस्थित अन्य खदानों की संख्या निरंक है। आवेदित खदान (ग्राम—कमरौद) का रकबा 2.15 हेक्टेयर है। खदान की सीमा से 500 मीटर की परिधि में स्वीकृत/संचालित खदानों का कुल क्षेत्रफल 5 हेक्टेयर या उससे कम होने के कारण यह खदान बी-2 श्रेणी की मानी गयी।
2. समिति द्वारा विचार विमर्श उपरांत सर्वसम्मति से ग्राम—कमरौद, तहसील—गुण्डरदेही, जिला—बालोद के खसरा क्रमांक 1009 में स्थित मिट्टी उत्खनन (गौण खनिज) खदान, कुल क्षेत्रफल — 2.15 हेक्टेयर, क्षमता — 1,200 घनमीटर (ईट निर्माण इकाई क्षमता 12,00,000 नग) प्रतिवर्ष हेतु परिशिष्ट-03 में वर्णित शर्तों के अधीन पर्यावरणीय स्वीकृति दिए जाने की अनुशंसा की गई।

राज्य स्तर पर्यावरण समाघात निर्धारण प्राधिकरण (एस.ई.आई.ए.ए.), छत्तीसगढ़ को तदानुसार सूचित किया जाए।

11. मेसर्स श्री धर्मन्द्र चोपड़ा आर्डिनरी स्टोन क्वारी, ग्राम—टेकाठोड़ा, तहसील—भानुप्रतापपुर, जिला—कांकेर (सचिवालय का नस्ती क्रमांक 943)

ऑनलाईन आवेदन — प्रपोजल नम्बर — एसआईए /सीजी /एमआईएन/ 41526/2019, दिनांक 21/08/2019। परियोजना प्रस्तावक द्वारा प्रस्तुत ऑनलाईन आवेदन में कमियाँ होने से ज्ञापन दिनांक 09/09/2019 द्वारा जानकारी प्रस्तुत करने हेतु निर्देशित किया गया। परियोजना प्रस्तावक द्वारा वांछित जानकारी दिनांक 10/06/2020 को ऑनलाईन प्रस्तुत की गई।

प्रस्ताव का विवरण — यह पूर्व से संचालित साधारण पत्थर (गौण खनिज) खदान है। खदान ग्राम—टेकाठोड़ा, तहसील—भानुप्रतापपुर, जिला—कांकेर स्थित खसरा क्रमांक 11, कुल क्षेत्रफल—2 हेक्टेयर में है। खदान की आवेदित उत्खनन क्षमता—6,000 घनमीटर प्रतिवर्ष है।

बैठकों का विवरण —

(अ) समिति की 333वीं बैठक दिनांक 04/07/2020:

समिति द्वारा प्रकरण की नस्ती एवं प्रस्तुत जानकारी का परीक्षण तथा तत्समय सर्वसम्मति से निम्नानुसार निर्णय लिया गया था:—

1. अनुमोदित माईनिंग प्लान की प्रति प्रस्तुत की जाए।
2. पूर्व में आवेदित स्थल पर खनन हेतु राज्य स्तर पर्यावरण समाघात निर्धारण प्राधिकरण (एस.ई.आई.ए.ए.), छत्तीसगढ़ अथवा जिला स्तरीय पर्यावरण समाघात निर्धारण प्राधिकरण (डी.ई.आई.ए.ए.), छत्तीसगढ़ द्वारा पर्यावरणीय स्वीकृति दी गई हो, तो पूर्व में जारी पर्यावरणीय स्वीकृति की प्रति एवं अधिरोपित शर्तों के पालन

- में की गई कार्यवाही की जानकारी फोटोग्राफ्स सहित प्रस्तुत की जाए। साथ ही वृक्षारोपण की अद्यतन स्थिति की जानकारी फोटोग्राफ्स सहित प्रस्तुत की जाए।
3. विगत वर्षों में किए गए उत्खनन की वास्तविक मात्रा की जानकारी खनिज विभाग से प्रमाणित करा कर प्रस्तुत की जाए।
 4. भारत सरकार, पर्यावरण, वन और जलवायु परिवर्तन मंत्रालय, नई दिल्ली के ओ. एम. दिनांक 01/05/2018 के अनुसार सी.ई.आर. (Corporate Environment Responsibility) हेतु विस्तृत प्रस्ताव पूर्ण विवरण के साथ प्रस्तुत किया जाए।
 5. परियोजना प्रस्तावक को उपरोक्त समस्त पूर्ण जानकारी / दस्तावेज (अद्यतन फोटोग्राफ्स) के साथ आगामी माह की आयोजित बैठक में प्रस्तुतीकरण दिये जाने हेतु निर्देशित किया जाए।

तदनुसार परियोजना प्रस्तावक को एस.ई.ए.सी., छत्तीसगढ़ के ज्ञापन दिनांक 25/08/2020 द्वारा प्रस्तुतीकरण हेतु सूचित किया गया।

(ब) समिति की 337वीं बैठक दिनांक 01/09/2020:

प्रस्तुतीकरण हेतु श्री धर्मेन्द्र चोपड़ा, प्रोपराईटर उपस्थित हुए। समिति द्वारा नस्ती, प्रस्तुत जानकारी का अवलोकन एवं परीक्षण करने पर निम्न स्थिति पाई गई:—


1. **ग्राम पंचायत का अनापत्ति प्रमाण पत्र** — उत्खनन के संबंध में ग्राम पंचायत कच्चे का दिनांक 16/03/2002 का अनापत्ति प्रमाण पत्र प्रस्तुत किया गया है।
2. **उत्खनन योजना** — क्वारी प्लान अलांग विथ इन्वायरमेंट मैनेजमेन्ट प्लान एण्ड क्वारी क्लोजर प्लान प्रस्तुत किया गया है, जो खनि अधिकारी, जिला-बालोद के ज्ञापन क्रमांक 430/खनि लि./खनिज/2018-19 बालोद, दिनांक 20/08/2019 द्वारा अनुमोदित है।
3. **500 मीटर की परिधि में स्थित खदान** — कार्यालय कलेक्टर (खनिज शाखा), जिला-उ.ब. कांकेर के ज्ञापन क्रमांक 1097/खनिज/उ.प./2019-20 कांकेर, दिनांक 25/02/2020 के अनुसार आवेदित खदान से 500 मीटर के भीतर अवस्थित अन्य खदानों की संख्या निरंक है।
4. **200 मीटर की परिधि में स्थित सार्वजनिक क्षेत्र/संरचनाए** — कार्यालय कलेक्टर (खनिज शाखा), जिला-उ.ब. कांकेर के ज्ञापन क्रमांक 1096/खनिज/उ.प./2019-20 कांकेर, दिनांक 25/02/2020 द्वारा जारी प्रमाण पत्र अनुसार उक्त खदान से 200 मीटर की परिधि में कोई भी सार्वजनिक क्षेत्र जैसे मंदिर, मस्जिद, अस्पताल, स्कूल, पुल, बांध, राष्ट्रीय राजमार्ग, राज्यमार्ग, एनीकट एवं जल आपूर्ति आदि प्रतिबंधित क्षेत्र निर्मित नहीं है।
5. **लीज का विवरण** — यह शासकीय भूमि है, जिसमें लीज श्री धर्मेन्द्र चोपड़ा के नाम पर है। लीज डीड 10 वर्षों अर्थात् दिनांक 01/05/2002 से 30/04/2012 तक की अवधि हेतु थी। प्रस्तुतीकरण के दौरान परियोजना प्रस्तावक द्वारा बताया गया कि खदान में उत्खनन कार्य जून 2003 से बंद है। वर्तमान में उत्खनिपट्टा के नवीनीकरण के संबंध में, कार्यालय कलेक्टर (खनिज शाखा), जिला-उ.ब.कांकेर के ज्ञापन क्रमांक 641/खनिज/उ.ख./2019 कांकेर, दिनांक 04/01/2019 द्वारा जारी आदेश की प्रति प्रस्तुत की गई है।
6. **डिस्ट्रीक्ट सर्वे रिपोर्ट** — वर्ष 2019 की डिस्ट्रीक्ट सर्वे रिपोर्ट (District Survey Report) की प्रति प्रस्तुत की गई है।

QW

7. **वन विभाग का अनापत्ति प्रमाण पत्र** – कार्यालय वनमण्डलाधिकारी पूर्व भानुप्रतापपुर वन मण्डल, भानुप्रतापपुर के ज्ञापन क्रमांक /मा.चि./2344 भानुप्रतापपुर, दिनांक 03/04/2002 से जारी अनापत्ति प्रमाण पत्र प्रस्तुत किया गया है।
8. **महत्वपूर्ण संरचनाओं की दूरी** – निकटतम आबादी ग्राम-टेकाठोड़ा 0.26 कि.मी., स्कूल ग्राम-टेकाठोड़ा 0.5 कि.मी एवं अस्पताल ग्राम-कच्चे 2 कि.मी. की दूरी पर स्थित है। राष्ट्रीय राजमार्ग 32 कि.मी. एवं राज्यमार्ग 0.26 कि.मी. दूर है।
9. **पारिस्थितिकीय/जैवविविधता संवेदनशील क्षेत्र** – परियोजना प्रस्तावक द्वारा 10 कि.मी. की परिधि में अंतर्राज्जीय सीमा, राष्ट्रीय उद्यान, अभयारण्य, केन्द्रीय प्रदूषण नियंत्रण बोर्ड द्वारा घोषित क्रिटिकली पॉल्युटेड एरिया, पारिस्थितिकीय संवेदनशील क्षेत्र या घोषित जैवविविधता क्षेत्र स्थित नहीं होना प्रतिवेदित किया है।
10. **खनन संपदा एवं खनन का विवरण** – जियोलॉजिकल रिजर्व 4,80,000 टन माईनेबल रिजर्व 3,22,632 टन एवं रिकवरेबल रिजर्व 3,06,500 टन है। लीज की 7.5 मीटर चौड़ी सीमा पट्टी (उत्खनन के लिए प्रतिबंधित क्षेत्र) का क्षेत्रफल 0.4 हेक्टेयर है। ओपन कास्ट सेमी मेकेनाईज्ड विधि से उत्खनन किया जाता है। ऊपरी मिट्टी की मोटाई 0.5 मीटर है। बेंच की ऊंचाई 3 मीटर एवं चौड़ाई 3 मीटर है। है। खदान की संभावित आयु 26 वर्ष है। हिल रॉक में उत्खनन कार्य किया जाना प्रस्तावित है। उत्खनन की प्रस्तावित अधिकतम गहराई 12 मीटर (भू-सतह तक) है। ड्रिलिंग एवं कंट्रोल ब्लास्टिंग किया जाता है। खदान में वायु प्रदूषण नियंत्रण हेतु जल का छिड़काव किया जाता है। वर्षवार प्रस्तावित उत्खनन का विवरण निम्नानुसार है:-

वर्ष	क्षेत्रफल (वर्गमीटर)	गहराई (मीटर)	आयतन (घनमीटर)	प्रस्तावित उत्खनन (टन)
प्रथम वर्ष	2,000	3	6,000	12,000
द्वितीय वर्ष	2,000	3	6,000	12,000
तृतीय वर्ष	2,000	3	6,000	12,000
चतुर्थ वर्ष	2,000	3	6,000	12,000
पंचम वर्ष	2,000	3	6,000	12,000

11. **जल आपूर्ति** – परियोजना हेतु आवश्यक जल की मात्रा 8 घनमीटर प्रतिदिन होगी। खदान में विभिन्न क्रियाकलापों (जल छिड़काव, वृक्षारोपण) हेतु जल की आपूर्ति आसपास स्थित निष्क्रिय खदानों में एकत्रित जल एवं पेयजल की आपूर्ति बोरवेल के माध्यम से की जाएगी।
12. **वृक्षारोपण कार्य** – लीज क्षेत्र की सीमा में चारों ओर 7.5 मीटर की पट्टी में 1,000 नग वृक्षारोपण किया जाएगा।
13. **पूर्व में जारी पर्यावरणीय स्वीकृति संबंधी विवरण:-** इस खदान को पूर्व में पर्यावरणीय स्वीकृति जारी नहीं की गई है।
14. **कॉर्पोरेट पर्यावरणीय दायित्व (C.E.R.)** – भारत सरकार, पर्यावरण, वन और जलवायु परिवर्तन मंत्रालय, नई दिल्ली के ओ.एम. दिनांक 01/05/2018 के अनुसार सी.ई.आर. (Corporate Environment Responsibility) हेतु समिति के समक्ष विस्तार से चर्चा उपरांत निम्नानुसार प्रस्ताव प्रस्तुत किया गया है:-



Capital Investment (in Lakh Rupees)	Percentage of Capital Investment to be Spent	Amount Required for CER Activities (in Lakh Rupees)	Amount Proposed & Details for CER Activities (in Lakh Rupees)	
			Particulars	CER Fund Allocation (in Lakh Rupees)
40	2%	0.80	Following activities at Nearby Government Primary School Village-Tekadhoda	
			Rain Water Harvesting System	0.60
			Plantation with fencing	0.20
			Total	0.80

15. प्रस्तुतीकरण के दौरान परियोजना प्रस्तावक द्वारा बताया गया कि खदान से आबादी स्थल 260 मीटर तथा रेल्वे लाईन 216 मीटर की दूरी पर स्थित है।

समिति द्वारा विचार विमर्श उपरांत सर्वसम्मति से निम्नानुसार निर्णय लिया गया:-

1. आबादी स्थल एवं रेल्वे लाईन समीप होने के कारण सुरक्षित एवं नियंत्रित विधि से ब्लारिस्टिंग किये जाने के संबंध में अनुमति सक्षम प्राधिकारी / डी.जी.एम.एस. से प्राप्त कर जानकारी/दस्तावेज प्रस्तुत किये जायें।
2. लीज सीमा से निकटतम वन क्षेत्र की वास्तविक दूरी संबंधी जानकारी हेतु वन विभाग से जारी अनापत्ति प्रमाण पत्र (अद्यतन) प्रस्तुत किया जाए।
3. स्थल निरीक्षण के उपरांत सी.ई.आर. (Corporate Environment Responsibility) का विस्तृत प्रस्ताव प्रस्तुत किया जाए।
4. परियोजना प्रस्तावक को उपरोक्त समस्त पूर्ण जानकारी / दस्तावेज प्रस्तुत किये जाने उपरांत आगामी कार्यवाही की जाएगी।

परियोजना प्रस्तावक को तदानुसार सूचित किया जाए।

12. मेसर्स महाबीर स्टोन क्रशर (प्रो.- श्री विजय कुमार जैन), ग्राम-बरमपुर, तहसील-खड़गवां, जिला-कोरिया (सचिवालय का नस्ती क्रमांक 1320)

ऑनलाईन आवेदन - प्रपोजल नम्बर - एसआईए / सीजी / एमआईएन / 157196 / 2020, दिनांक 11 / 06 / 2020।

प्रस्ताव का विवरण - यह पूर्व से संचालित साधारण पत्थर (गौण खनिज) खदान है। खदान ग्राम-बरमपुर, तहसील-खड़गवां, जिला-कोरिया स्थित खसरा क्रमांक 340, कुल क्षेत्रफल-2.8 हेक्टेयर में है। खदान की आवेदित उत्खनन क्षमता-31,175.55 टन प्रतिवर्ष है।

बैठकों का विवरण -

(अ) समिति की 333वीं बैठक दिनांक 04 / 07 / 2020:

समिति द्वारा प्रकरण की नस्ती एवं प्रस्तुत जानकारी का परीक्षण तथा तत्समय सर्वसम्मति से निम्नानुसार निर्णय लिया गया था:-

Amey

1. पूर्व में आवेदित स्थल पर खनन हेतु राज्य स्तर पर्यावरण समाघात निर्धारण प्राधिकरण (एस.ई.आई.ए.ए.), छत्तीसगढ़ अथवा जिला स्तरीय पर्यावरण समाघात निर्धारण प्राधिकरण (डी.ई.आई.ए.ए.), छत्तीसगढ़ द्वारा पर्यावरणीय स्वीकृति दी गई हो, तो पूर्व में जारी पर्यावरणीय स्वीकृति की प्रति एवं अधिरोपित शर्तों के पालन में की गई कार्यवाही की जानकारी फोटोग्राफ्स सहित प्रस्तुत की जाए। साथ ही वृक्षारोपण की अद्यतन स्थिति की जानकारी फोटोग्राफ्स सहित प्रस्तुत की जाए।
2. विगत वर्षों में किए गए उत्खनन की वास्तविक मात्रा की जानकारी खनिज विभाग से प्रमाणित करा कर प्रस्तुत की जाए।
3. भारत सरकार, पर्यावरण, वन और जलवायु परिवर्तन मंत्रालय, नई दिल्ली के ओ.एम. दिनांक 01/05/2018 के अनुसार सी.ई.आर. (Corporate Environment Responsibility) हेतु विस्तृत प्रस्ताव पूर्ण विवरण के साथ प्रस्तुत किया जाए।
4. परियोजना प्रस्तावक को उपरोक्त समस्त पूर्ण जानकारी / दस्तावेज (अद्यतन फोटोग्राफ्स) के साथ आगामी माह की आयोजित बैठक में प्रस्तुतीकरण दिये जाने हेतु निर्देशित किया जाए।

तदनुसार परियोजना प्रस्तावक को एस.ई.ए.सी., छत्तीसगढ़ के ज्ञापन दिनांक 25/08/2020 द्वारा प्रस्तुतीकरण हेतु सूचित किया गया।

(ब) समिति की 337वीं बैठक दिनांक 01/09/2020:

प्रस्तुतीकरण हेतु श्री राजेश कुमार जैन, अधिकृत प्रतिनिधि उपस्थित हुए। समिति द्वारा नस्ती, प्रस्तुत जानकारी का अवलोकन एवं परीक्षण करने पर निम्न स्थिति पाई गई:-

1. **ग्राम पंचायत का अनापत्ति प्रमाण पत्र** – उत्खनन के संबंध में ग्राम पंचायत अखराडांड का दिनांक 04/11/2013 का अनापत्ति प्रमाण पत्र प्रस्तुत किया गया है।
2. **उत्खनन योजना** – क्वारी स्कीम, इन्व्हारोमेंट मैनेजमेंट प्लान एण्ड क्वारी क्लोजर प्लान प्रस्तुत किया गया है, जो खनि अधिकारी, जिला-कोरिया के ज्ञापन क्रमांक 2451/खनिज/खलि.2/2020 कोरिया, बैकुण्ठपुर, दिनांक 04/06/2020 द्वारा अनुमोदित है।
3. **500 मीटर की परिधि में स्थित खदान** – कार्यालय कलेक्टर (खनिज शाखा), जिला-कोरिया के ज्ञापन क्रमांक 2471 बैकुण्ठपुर, दिनांक 08/06/2020 के अनुसार आवेदित खदान से 500 मीटर के भीतर अवस्थित अन्य खदानों की संख्या निरंक है।
4. **200 मीटर की परिधि में स्थित सार्वजनिक क्षेत्र/संरचनाए** – कार्यालय कलेक्टर (खनिज शाखा), जिला-कोरिया के ज्ञापन क्रमांक 2470 बैकुण्ठपुर, दिनांक 08/06/2020 द्वारा जारी प्रमाण पत्र अनुसार उक्त खदान से 200 मीटर की परिधि में कोई भी सार्वजनिक क्षेत्र जैसे मंदिर, मस्जिद, अस्पताल, स्कूल, पुल, बांध, एनीकट एवं जल आपूर्ति आदि प्रतिबंधित क्षेत्र निर्मित नहीं है। नाला 110 मीटर दूर है।
5. **लीज का विवरण** – भूमि एवं लीज श्री विजय कुमार जैन के नाम पर है। लीज डीड 05 वर्षों अर्थात् दिनांक 04/09/2015 से 03/09/2020 तक की अवधि हेतु वैध है। तत्पश्चात् लीज डीड में 20 वर्षों की दिनांक 04/09/2020 से 03/09/2040 तक की अवधि वृद्धि की गई है।

6. **डिस्ट्रीक्ट सर्वे रिपोर्ट** – वर्ष 2019 की डिस्ट्रीक्ट सर्वे रिपोर्ट (District Survey Report) की प्रति प्रस्तुत की गई है।
7. **वन विभाग का अनापत्ति प्रमाण पत्र** – कार्यालय वनमण्डलाधिकारी, कोरिया वन मण्डल, बैकुण्ठपुर के ज्ञापन क्रमांक /तक. क./1241 बैकुण्ठपुर, दिनांक 20/05/2020 से जारी अनापत्ति प्रमाण पत्र अनुसार आवेदित लीज सीमा से वन क्षेत्र की दूरी 2 कि.मी. है।
8. **महत्वपूर्ण संरचनाओं की दूरी** – निकटतम आबादी ग्राम-बरमपुर 0.35 कि.मी., स्कूल ग्राम-अखराडांड 1.5 कि.मी एवं अस्पताल ग्राम-खण्णवां 3.5 कि.मी. की दूरी पर स्थित है। राष्ट्रीय राजमार्ग 17.4 कि.मी. एवं राज्यमार्ग 17.9 कि.मी. दूर है। हसदेव नदी 9 कि.मी. एवं तालाब 1.2 कि.मी. दूर है।
9. **पारिस्थितिकीय/जैवविविधता संवेदनशील क्षेत्र** – परियोजना प्रस्तावक द्वारा 10 कि.मी. की परिधि में अंतर्राज्जीय सीमा, राष्ट्रीय उद्यान, अभयारण्य, केन्द्रीय प्रदूषण नियंत्रण बोर्ड द्वारा घोषित क्रिटिकली पॉल्युटेड एरिया, पारिस्थितिकीय संवेदनशील क्षेत्र या घोषित जैवविविधता क्षेत्र स्थित नहीं होना प्रतिवेदित किया है।
10. **खनन संपदा एवं खनन का विवरण** – जियोलॉजिकल रिजर्व 7,28,700 टन माईनेबल रिजर्व 4,25,831 टन एवं रिकवरेबल रिजर्व 3,83,247 टन है। लीज की 7.5 मीटर चौड़ी सीमा पट्टी (उत्खनन के लिए प्रतिबंधित क्षेत्र) का क्षेत्रफल 0.53 हेक्टेयर है। ओपन कास्ट सेमी मेकेनाईज्ड विधि से उत्खनन किया जाता है। उत्खनन की प्रस्तावित अधिकतम गहराई 10.5 मीटर है। वर्तमान में उत्खनित क्षेत्र लगभग 7,900 वर्गमीटर है। उत्खनन की वर्तमान गहराई 2.5 मीटर है। ऊपरी मिट्टी की मात्रा 4,035 घनमीटर एवं मोटाई 0.5 मीटर है। बेंच की ऊंचाई 3 मीटर एवं चौड़ाई 3 मीटर है। खदान की संभावित आयु 20 वर्ष है। लीज क्षेत्र में 3,120 वर्गमीटर क्षेत्र में क्रशर स्थापित है। ड्रिलिंग एवं कंट्रोल ब्लास्टिंग किया जाता है। खदान में पूर्व से स्थापित क्रशर में वायु प्रदूषण नियंत्रण हेतु जल का छिड़काव किया जाता है। वर्षवार प्रस्तावित उत्खनन का विवरण निम्नानुसार है:-

वर्ष	प्रस्तावित उत्खनन (टन)
2020	31,175
2021	29,500
2022	29,000
2023	29,491
2024	28,448
2025	29,453
2026	28,947
2027	28,804
2028	28,388
2029	28,993

नोट: तालिका में दशमलव के बाद के अंकों को राउण्डऑफ किया गया है।

11. **जल आपूर्ति** – परियोजना हेतु आवश्यक जल की मात्रा 9.28 घनमीटर प्रतिदिन होगी। जल की आपूर्ति ग्राम पंचायत से टैंकर के माध्यम से की जाती है। इस बाबत सहमति लिया जाएगा।
12. **वृक्षारोपण कार्य** – लीज क्षेत्र की सीमा में चारों ओर 7.5 मीटर की पट्टी में 1,056 नग वृक्षारोपण किया जाएगा। इसके अतिरिक्त 260 नग वृक्षारोपण पहुंच मार्ग में किया जाएगा। इस प्रकार कुल 1,316 नग वृक्षारोपण किया जाना प्रस्तावित है।
13. **पूर्व में जारी पर्यावरणीय स्वीकृति संबंधी विवरण:-**
- पूर्व में साधारण पत्थर खदान खसरा क्रमांक 340 कुल क्षेत्रफल – 2.8 हेक्टेयर, क्षमता – 31,175.93 टन प्रतिवर्ष हेतु पर्यावरणीय स्वीकृति जिला स्तरीय पर्यावरण समाघात निर्धारण प्राधिकरण, जिला-कोरिया द्वारा दिनांक 10/01/2017 को जारी की गई। यह स्वीकृति दिनांक 02/09/2020 तक की अवधि हेतु जारी की गई।
 - पूर्व में जारी पर्यावरणीय स्वीकृति के शर्तों के पालन में की गई कार्यवाही की जानकारी प्रस्तुत की गई है।
 - निर्धारित शर्तानुसार वृक्षारोपण नहीं किया गया है।
 - कार्यालय कलेक्टर (खनि शाखा), जिला-कोरिया के ज्ञापन क्रमांक 2243/खलि.-1/खनिज/2020 बैकुण्ठपुर, दिनांक 18/02/2020 द्वारा विगत वर्षों में किये गये उत्खनन की जानकारी निम्नानुसार है:-

वर्ष	उत्पादन (घनमीटर)
सितम्बर 2015 से दिसम्बर 2016 तक	4020
2016	—
2017	10,990
2018	1,040
2019	3,948

14. माननीय एन.जी.टी., प्रिंसिपल बेंच, नई दिल्ली द्वारा सत्येंद्र पाण्डेय विरुद्ध भारत सरकार, पर्यावरण, वन और जलवायु परिवर्तन मंत्रालय, नई दिल्ली एवं अन्य (ओरिजनल एप्लिकेशन नं. 186 ऑफ 2016 एवं अन्य) में दिनांक 13/09/2018 को पारित आदेश में मुख्य रूप से निम्नानुसार निर्देशित किया गया है:-
- Providing for EIA, EMP and therefore, Public consultation for all areas from 5 to 25 ha. falling under category B-2 at par with category B-1 by SEAC / SEIAA as well as for cluster situation where ever it is not provided.
 - If a cluster or an individual lease size exceed 5 ha. EIA / EMP be made applicable in the process of grant of prior environment clearance.
15. **कॉर्पोरेट पर्यावरणीय दायित्व (C.E.R.)** – भारत सरकार, पर्यावरण, वन और जलवायु परिवर्तन मंत्रालय, नई दिल्ली के ओ.एम. दिनांक 01/05/2018 के अनुसार सी.ई.आर. (Corporate Environment Responsibility) हेतु समिति के समक्ष विस्तार से चर्चा उपरांत निम्नानुसार प्रस्ताव विस्तृत प्रस्तुत किया गया है:-

Capital Investment (in Lakh Rupees)	Percentage of Capital Investment to be Spent	Amount Required for CER Activities (in Lakh Rupees)	Amount Proposed & Details for CER Activities (in Lakh Rupees)	
			Particulars	CER Fund Allocation (in Lakh Rupees)
87.91	2%	1.76	Following activities at Nearby Government Primary & Middle School Village-Akharadand	
			Rain Water Harvesting System	1.17
			Potable Drinking water Facility	0.25
			Running water facility for Toilets	0.20
			Plantation	0.10
			Distribution of books to students relating to conservation and protection of environment	0.10
			Total	1.82

समिति द्वारा विचार विमर्श उपरांत सर्वसम्मति से निम्नानुसार निर्णय लिया गया:-

- कार्यालय कलेक्टर (खनिज शाखा), जिला-कोरिया के ज्ञापन क्रमांक 2471 बैकुण्ठपुर, दिनांक 08/06/2020 के अनुसार आवेदित खदान से 500 मीटर के भीतर अवस्थित अन्य खदानों की संख्या निरंक है। आवेदित खदान (ग्राम-बरमपुर) का रकबा 2.8 हेक्टेयर है। खदान की सीमा से 500 मीटर की परिधि में स्वीकृत/संचालित खदानों का कुल क्षेत्रफल 5 हेक्टेयर या उससे कम होने के कारण यह खदान बी-2 श्रेणी की मानी गयी।
- समिति द्वारा विचार विमर्श उपरांत सर्वसम्मति से ग्राम-बरमपुर, तहसील-खडगवां, जिला-कोरिया के खसरा क्रमांक 340 में स्थित साधारण पत्थर (गौण खनिज) खदान, कुल क्षेत्रफल - 2.8 हेक्टेयर, क्षमता - 31,175 टन प्रतिवर्ष हेतु **परिशिष्ट-04** में वर्णित शर्तों के अधीन पर्यावरणीय स्वीकृति दिए जाने की अनुशंसा की गई।

राज्य स्तर पर्यावरण समाघात निर्धारण प्राधिकरण (एस.ई.आई.ए.ए.), छत्तीसगढ़ को तदानुसार सूचित किया जाए।

- मेसर्स महावीर कोल वॉशरीज प्राइवेट लिमिटेड, ग्राम-खरगहनी-पथर, तहसील-कोटा, जिला-बिलासपुर (सचिवालय का नस्ती क्रमांक 1323)

ऑनलाईन आवेदन - प्रपोजल नम्बर - एसआईए / सीजी / एमआईएन / 53903 / 2020, दिनांक 16 / 06 / 2020।

AW

प्रस्ताव का विवरण – परियोजना प्रस्तावक द्वारा ग्राम-खरगहनी, पथर्रा, तहसील-कोटा, जिला-बिलासपुर स्थित खसरा क्रमांक 1, 2/1, 2/2, 3, 5, 6, 7, 8, 9, 10, 13, 14, 15, 16, 17, 18, 19, 20, 21, 29/1, 29/2, 30, 31, 473/1, 473/2 एवं 473/3, कुल लीज क्षेत्र – 11.62 हेक्टेयर में प्रस्तावित कोल वॉशरी क्षमता-0.96 मिलियन टन प्रतिवर्ष के पर्यावरणीय स्वीकृति प्राप्त करने के लिए टीओओर हेतु आवेदन किया गया है। परियोजना का विनियोग रुपये 22 करोड़ होगा।

बैठकों का विवरण –

(अ) समिति की 333वीं बैठक दिनांक 04/06/2020:

समिति द्वारा प्रकरण की नस्ती एवं प्रस्तुत जानकारी का परीक्षण तथा तत्समय सर्वसम्मति से निम्नानुसार निर्णय लिया गया था:-

1. अन्य वैकल्पिक स्थलों के चयन के साथ कोल वॉशरी स्थापना हेतु प्रस्तावित स्थल को पर्यावरणीय संरक्षण की दृष्टि से चयनित किये जाने की जानकारी प्रस्तुत की जाए।
2. वर्तमान में स्थापित इकाईयों (यदि कोई हो) हेतु छत्तीसगढ़ पर्यावरण संरक्षण मंडल द्वारा जारी सम्मति शर्तों के पालनार्थ की कार्यवाही की बिन्दुवार जानकारी प्रस्तुत की जाए।
3. भूमि स्वामित्व संबंधी दस्तावेज प्रस्तुत की जाए।
4. ग्राउण्ड वाटर रिचार्ज व्यवस्थाओं एवं रेन वाटर हार्वेस्टिंग व्यवस्थाओं का विवरण (नंबर एवं साईज सहित) प्रस्तुत की जाए।
5. दूषित जल हेतु प्रस्तावित उपचार व्यवस्था का पूर्ण विवरण, उपचारित दूषित जल के उपयोग / पुनःउपयोग की व्यवस्था का पूर्ण विवरण प्रस्तुत की जाए।
6. वायु प्रदूषण नियंत्रण व्यवस्था, फ्यूजिटिव डस्ट उत्सर्जन व्यवस्था, रॉ-कोल, वाशड कोल, रिजेक्ट कोल के परिवहन रुट एवं परिवहन व्यवस्था (सड़क / रेल मार्ग) का विवरण प्रस्तुत की जाए।
7. ठोस अपशिष्टों (रिजेक्ट कोल एवं कोल स्लज) के निपटान हेतु प्रस्तावित व्यवस्था की विस्तृत जानकारी प्रस्तुत की जाए।
8. प्रस्तावित ऊर्जा संरक्षण के उपायों की विस्तृत जानकारी प्रस्तुत की जाए।
9. ले-आउट में प्रस्तावित वृक्षारोपण को दर्शाते हुये वृक्षारोपण की संख्या तथा क्षेत्रफल का विवरण प्रस्तुत की जाये। वृक्षारोपण हेतु कार्ययोजना प्रस्तुत की जाए।
10. सेन्ट्रल ग्राउण्ड वॉटर अथॉरिटी द्वारा जारी गाईडलाईन अनुसार परियोजना स्थल सेमी क्रिटिकल अथवा क्रिटिकल अथवा सेफ जोन के अंतर्गत आने बाबत जानकारी प्रस्तुत की जाये। ग्राउण्ड वाटर उपयोग करने हेतु सेन्ट्रल ग्राउंड वाटर अथॉरिटी से अनुमति की प्रति प्रस्तुत की जाए।
11. भारत सरकार, पर्यावरण, वन और जलवायु परिवर्तन मंत्रालय, नई दिल्ली के ओ. एम. दिनांक 01/05/2018 के अनुसार सी.ई.आर. (Corporate Environment Responsibility) हेतु विस्तृत प्रस्ताव पूर्ण विवरण के साथ प्रस्तुत किया जाए।

12. परियोजना प्रस्तावक को उपरोक्त समस्त पूर्ण जानकारी / दस्तावेज (अद्यतन फोटोग्राफ्स) के साथ आगामी माह की आयोजित बैठक में प्रस्तुतीकरण दिये जाने हेतु निर्देशित किया जाए।

तदनुसार परियोजना प्रस्तावक को एस.ई.ए.सी., छत्तीसगढ़ के ज्ञापन दिनांक 25/08/2020 द्वारा प्रस्तुतीकरण हेतु सूचित किया गया।

(ब) समिति की 337वीं बैठक दिनांक 01/09/2020:

प्रस्तुतीकरण हेतु डॉ. विशाल कुमार जैन, डायरेक्टर एवं श्री संदीप कुमार वर्मा, जरनल मैनेजर उपस्थित हुए। समिति द्वारा नस्ती, प्रस्तुत जानकारी का अवलोकन एवं परीक्षण करने पर निम्न स्थिति पाई गई:-

1. परियोजना प्रस्तावक द्वारा प्रस्तुतीकरण के दौरान बताया गया कि कोल वॉशरी स्थापना हेतु निम्न 5 स्थलों का अध्ययन किया गया:-

- I. ग्राम-सलका, तहसील-बेलगहना, जिला-बिलासपुर,
- II. ग्राम-अरसमेटा, तहसील-अकलतरा, जिला-जांजगीर-चांपा,
- III. ग्राम-गोपालपुर, तहसील-कटघोरा, जिला-कोरबा,
- IV. ग्राम-बेलपान, तहसील-मस्तुरी, जिला-कोरबा एवं
- V. ग्राम-खरगहनी-पथर्रा, तहसील-कोटा, जिला-बिलासपुर

उक्त स्थलों का विभिन्न तथ्यों/बिन्दुओं पर अध्ययन उपरांत प्रस्तावित स्थल (ग्राम-खरगहनी-पथर्रा, तहसील-कोटा, जिला-बिलासपुर) को उपयुक्त पाये जाने पर चयनित किया गया है।

2. निकटतम स्थित क्रियाकलापों संबंधी जानकारी -

- निकटतम आबादी ग्राम-पथर्रा 0.7 कि.मी., शहर कोटा 4.5 कि.मी. एवं रेलवे स्टेशन कलमितर 2.2 कि.मी. की दूरी पर स्थित है। राष्ट्रीय राजमार्ग 10 कि.मी. एवं राज्यमार्ग 1.5 कि.मी. दूर है। गोकना नाला 0.1 कि.मी. एवं अरपा नदी 4 कि.मी. दूर है।
- रामचंदा आरक्षित वन 5.2 कि.मी., कुआजाती आरक्षित वन 6.1 कि.मी., लोरमी आरक्षित वन 6.6 कि.मी., रतनपुर संरक्षित वन 7 कि.मी., शिवतराई संरक्षित वन 8.9 कि.मी., कंचनपुर संरक्षित वन 10.7 कि.मी., रानीबवाली आरक्षित वन 10.8 कि.मी., घासीपुर संरक्षित वन 10.9 कि.मी., ईस्ट बेलगहना संरक्षित वन 13.3 कि.मी. दूर है।
- परियोजना प्रस्तावक द्वारा 10 कि.मी. की परिधि में अंतर्राज्जीय सीमा, राष्ट्रीय उद्यान, अभयारण्य, केन्द्रीय प्रदूषण नियंत्रण बोर्ड द्वारा घोषित किटिकली पॉल्युटेड क्षेत्र, पारिस्थितिकीय संवेदनशील क्षेत्र या घोषित जैवविविधता क्षेत्र स्थित नहीं होना प्रतिवेदित किया है।
- अचानकमार-अमरकंटक जैवविविधता क्षेत्र 13 कि.मी. एवं अचानकमार अभयारण्य 23 कि.मी. दूर है।

3. भूमि स्वामित्व - भूमि महावीर कोल वॉशरीज प्राईवेट लिमिटेड के नाम पर है।

4. लेण्ड एरिया स्टेटमेंट - कुल क्षेत्रफल 28.72 एकड़ (11.62 हेक्टेयर) हैं, जिसमें वॉशरी प्लांट 3.95 एकड़, रॉ-कोल, स्टॉक यार्ड, क्लीन कोल, मीडलिंग एवं

रिजेक्ट्स 4.05 एकड़, अन्य फेसिलिटी 10.42 एकड़, वेकेंट भूमि 1.05 एकड़ एवं ग्रीन बेल्ट 10.42 एकड़ (36.28 प्रतिशत) में प्रस्तावित है। कुल क्षेत्रफल 28.72 एकड़ में भविष्य में प्रस्तावित रेलवे साईडिंग क्षेत्रफल 5.35 एकड़ के लिए आरक्षित रखा गया है। वर्तमान रेलवे साईडिंग की स्थापना प्रस्तावित नहीं है।

5. **रॉ-मटेरियल** – रॉ-कोल 0.96 मिलियन टन प्रतिवर्ष उपयोग किया जाएगा। वाशड कोल 0.768 मिलियन टन प्रतिवर्ष एवं रिजेक्ट्स कोल 0.192 मिलियन टन प्रतिवर्ष उत्पन्न होगा। रॉ-कोल एस.ई.सी.एल. कोरबा के खदानों दीपका, गेवरा एवं कुसमुंडा से आपूर्ति किया जाना प्रस्तावित है। खदान से वॉशरी तक रॉ-कोल का परिवहन सड़क मार्ग से ढंके हुये वाहनों द्वारा किया जाएगा। वॉशरी से वाशड कोल का 30 से 40 प्रतिशत परिवहन सड़क मार्ग से ढंके हुये वाहनों एवं 60 से 70 प्रतिशत रेलमार्ग द्वारा किया जाएगा। रिजेक्ट का परिवहन सड़क मार्ग से ढंके हुये वाहनों द्वारा किया जाएगा।
6. **वायु प्रदूषण नियंत्रण व्यवस्था** – कोल क्रशर इकाई, रोटरी ब्रेकर एवं स्क्रीन हाऊस में डस्ट एक्सट्रैक्शन सिस्टम के साथ बेग फिल्टर की स्थापना की जाएगी। सभी कोल कन्व्हेयर बेल्ट्स को ढंका जाकर बेग फिल्टर से संलग्न कर चिमनी से जोड़ा जाना प्रस्तावित है। परिसर के चारों ओर ऊँची बाउण्ड्री वॉल का निर्माण एवं रेन गन के साथ ऊँची स्क्रीन स्थापित किया जाना प्रस्तावित है। साथ ही डस्ट सप्रेसन / फ्यूजिटिव डस्ट उत्सर्जन के नियंत्रण हेतु जल छिड़काव की व्यवस्था किया जाना प्रस्तावित है।
7. **ठोस अपशिष्ट अपवहन व्यवस्था** – वॉशरी रिजेक्ट्स लगभग 0.192 मिलियन टन प्रतिवर्ष उत्पन्न होगा। कोल वाशरी से उत्पन्न रिजेक्ट्स को आस-पास पावर प्लांटों एवं अन्य उद्योगों को ईंधन के रूप में उपयोग हेतु उपलब्ध कराया जाएगा।
8. **जल प्रबंधन व्यवस्था** –
 - **जल खपत एवं स्रोत** – परियोजना हेतु 250 किलोलीटर प्रतिदिन (घरेलू उपयोग हेतु 30 किलोलीटर प्रतिदिन एवं अन्य उपयोग हेतु 220 घनमीटर प्रतिदिन) जल की खपत होगी। आवश्यक जल की आपूर्ति भू-जल से की जाएगी। भू-जल की उपयोगिता हेतु अनुमति सेन्ट्रल ग्राउण्ड वॉटर अथॉरिटी से लिया जाना प्रस्तावित है।
 - **जल प्रदूषण नियंत्रण व्यवस्था** – उद्योग द्वारा थुपुट पर आधारित कोल वॉशरी स्थापित किया जाएगा। क्लोज्ड लूप वॉटर सिस्टम व्यवस्था की जाएगी। प्रक्रिया से उत्पन्न दूषित जल के उपचार हेतु थिकनर, बेल्ट प्रेस एवं सेटलिंग पॉण्ड की स्थापना किया जाना प्रस्तावित है। औद्योगिक प्रक्रिया से उत्पन्न दूषित जल को उपरोक्तानुसार उपचार उपरांत पुनः प्रक्रिया में तथा परिसर के भीतर वृक्षारोपण में उपयोग किया जाना प्रस्तावित है। घरेलू दूषित जल के उपचार हेतु सीवेज ट्रिटमेंट प्लांट क्षमता 30 किलोलीटर प्रतिदिन की स्थापना की जाएगी। शून्य निस्सारण की स्थिति रखी जाएगी।
 - **भू-जल उपयोग प्रबंधन** – परियोजना स्थल सेन्ट्रल ग्राउण्ड वाटर बोर्ड के अनुसार सेफ जोन में आता है। जिसके अनुसार—
 - (अ) वृहद एवं मध्यम उद्योगों को कम से कम 40 प्रतिशत दूषित जल का पुनःचक्रण एवं पुनःउपयोग किया जाना है।

(ब) ग्राउण्ड वाटर रिचार्ज हेतु अपनाई गई तकनीक यथा रेनवाटर हार्वेस्टिंग / ऑर्टिफिशियल जल रिचार्ज के आधार पर भू-जल निकाले जाने की अनुमति सेंट्रल ग्राउण्ड वाटर बोर्ड द्वारा दिये जाने का प्रावधान है। अतः उद्योग को रेनवाटर हार्वेस्टिंग व्यवस्था किया जाना आवश्यक है।

9. **रेन वॉटर हार्वेस्टिंग व्यवस्था** – प्रस्तुतीकरण के दौरान परियोजना प्रस्तावक द्वारा बताया गया कि रेन वॉटर हार्वेस्टिंग व्यवस्था का विवरण ई.आई.ए. रिपोर्ट में प्रस्तुत किया जाएगा।
10. **विद्युत खपत एवं स्रोत** – परियोजना हेतु 1,500 के.व्ही.ए. विद्युत की आवश्यकता है, जिसकी आपूर्ति छत्तीसगढ़ राज्य विद्युत वितरण कंपनी से की जाएगी। वैकल्पिक व्यवस्था हेतु 2 नग गुणा 500 के.व्ही.ए. का डी.जी. सेट स्थापित किया जाएगा। डी.जी. सेट को एकोस्टिकली इन्क्लोजर में स्थापित किया जाएगा।
11. **वृक्षारोपण की स्थिति** – कुल क्षेत्रफल में से 10.42 एकड़ (36.28 प्रतिशत) में 1,500–2,000 नग पौधों का विकास किया जाना प्रस्तावित है। चारों तरफ 20 मीटर हरित पट्टी का विकास किया जाना प्रस्तावित है।

समिति द्वारा विचार विमर्श उपरांत सर्वसम्मति से प्रकरण बी-1 कटेगरी का होने के कारण भारत सरकार पर्यावरण, वन और जलवायु परिवर्तन मंत्रालय द्वारा अप्रैल, 2015 में प्रकाशित स्टैण्डर्ड टर्म्स ऑफ रिफरेंस (टीओआर) फॉर ईआईए/ईएमपी रिपोर्ट फॉर प्रोजेक्ट्स/एक्टिविटीज रिक्वायरिंग इन्वायरमेंट क्लीयरेंस अण्डर ईआईए नोटिफिकेशन, 2006 में वर्णित श्रेणी 2(ए) का स्टैण्डर्ड टीओआर (लोक सुनवाई सहित) कोल वॉशरी क्षमता-0.96 मिलियन टन प्रतिवर्ष वेट टाईप हेतु जारी किए जाने की अनुशंसा निम्न अतिरिक्त टीओआर के साथ की गई:-

- i. Project proponent shall inform S.E.A.C. Chhattisgarh before start of monitoring work for preparation of EIA Study Report.
- ii. Project proponent shall submit details of STP with process flow diagram and proposal for maintaining zero discharge condition.
- iii. Project proponent shall submit calculation regarding total storm water received in the premises, potential of rain water harvesting and quantity to be harvested along with details of proposed structures in EIA report.
- iv. Project Proponent shall submit CER proposals with details of works and detailed estimates.
- v. Project Proponent shall submit NOC from Central Ground Water Authority for use of ground water.
- vi. Project Proponent shall submit a certificate mentioning the distance of proposed washery site from the boundary of Achanakmarg Tiger Reserve from Competent Authority.
- vii. Project Proponent shall submit a layout of area proposed for plantation, earmarking atleast 20m wide green belt all along the periphery of the project area & 10,400 plants will be planted in the green belt area.
- viii. Project Proponent shall submit proposal regarding transportation of most of the raw coal, clean coal and reject through rail as far as possible.

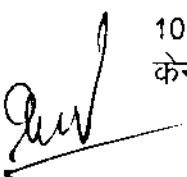
राज्य स्तर पर्यावरण समाघात निर्धारण प्राधिकरण (एस.ई.आई.ए.ए.), छत्तीसगढ़ को तदानुसार सूचित किया जाए।

14. मेसर्स शिव शक्ति मेटल्स (टाकरागुड़ा लाईम स्टोन माईन), ग्राम-टाकरागुड़ा, तहसील-लोहांडीगुड़ा, जिला-बस्तर (सचिवालय का नस्ती क्रमांक 748)

ऑनलाईन आवेदन - पूर्व में प्रपोजल नम्बर - एसआईए/ सीजी/ एमआईएन/25496/2018, दिनांक 14/04/2018 द्वारा टी.ओ.आर. हेतु आवेदन किया गया था। वर्तमान में प्रपोजल नम्बर - एसआईए/ सीजी/ एमआईएन/ 48795/ 2018, दिनांक 26/12/2019 द्वारा पर्यावरणीय स्वीकृति प्राप्त करने हेतु ई.आई.ए. रिपोर्ट प्रस्तुत किया गया है।

प्रस्ताव का विवरण - यह दिनांक 15/01/2016 के पूर्व से संचालित चूना पत्थर (मुख्य खनिज) खदान है। यह खदान ग्राम-टाकरागुड़ा, तहसील-लोहांडीगुड़ा, जिला-बस्तर स्थित खसरा क्रमांक 276/1(पार्ट), कुल क्षेत्रफल - 2.42 हेक्टेयर में है। खदान की आवेदित उत्खनन क्षमता - 45,200 टन प्रतिवर्ष है। यह खदान 15/01/2016 के पश्चात् बिना पर्यावरणीय स्वीकृति के उत्खनन जारी रखने के कारण उल्लंघन की श्रेणी का है। इस प्रकरण में समिति की 273वीं बैठक दिनांक 27/03/2019 को सुनवाई की गई, जिसमें टीओआर जारी करने का निर्णय लिया गया। प्रकरण में निम्न स्थिति पाई गई:-

1. **ग्राम पंचायत का अनापत्ति प्रमाण पत्र** - ग्राम पंचायत टाकरागुड़ा द्वारा दिनांक 15/06/1999 को जारी अनापत्ति प्रमाण पत्र प्रस्तुत किया गया है।
2. **उत्खनन योजना** - मॉडिफिकेशन इन एप्रुव्ड माईनिंग प्लान विथ प्रोग्रेसिव माइन क्लोजर प्लान प्रस्तुत किया गया है, जो क्षेत्रीय खान नियंत्रक, भारतीय खान ब्यूरो, रायपुर के ज्ञापन क्रमांक बस्तर/चूप/ खयो-1157/ 2018 रायपुर, दिनांक 12/07/2018 जो वर्ष 2018-19 से 2022-23 तक की अवधि हेतु अनुमोदित है।
3. **500 मीटर की परिधि में स्थित खदान** - कार्यालय कलेक्टर (खनिज "आखा) जगदलपुर, जिला-बस्तर के ज्ञापन क्रमांक 2277/खनिज/ख.लि.1/ख.प. /2018 जगदलपुर, दिनांक 20/09/2018 के अनुसार आवेदित खदान से 500 मीटर के भीतर अन्य खदानों की संख्या निरंक है।
4. **वन विभाग का अनापत्ति प्रमाण पत्र** - वन मंडलाधिकारी, बस्तर वन मंडल, जगदलपुर के ज्ञापन दिनांक 11/02/2019 के अनुसार "आवेदित भूमि वन क्षेत्र कक्ष क्र. पी/1614 सिरिसगुड़ा से 3.5 किलोमीटर दूरी पर स्थित है।" होना बताया गया है।
5. **महत्वपूर्ण संरचनाओं की दूरी** - समीपस्थ आबादी ग्राम-टाकरागुड़ा 0.53 किलोमीटर एवं शहर जगदलपुर 20.7 किलोमीटर की दूरी पर स्थित है। स्कूल एवं प्राथमरी मेडिकल ग्राम-टाकरागुड़ा 0.6 किलोमीटर की दूरी पर स्थित है। रेल्वे स्टेशन तोकापाल 14.8 किलोमीटर की दूरी पर है। राज्यमार्ग 0.74 किलोमीटर है। इन्द्रावती नदी 1.6 किलोमीटर की दूरी पर है।
6. **पारिस्थितिकीय/जैवविविधता संवेदनशील क्षेत्र** - परियोजना प्रस्तावक द्वारा 10 किलोमीटर की परिधि में अंतर्राज्जीय सीमा, राष्ट्रीय उद्यान, अभयारण्य, केन्द्रीय प्रदूषण नियंत्रण बोर्ड द्वारा घोषित क्रिटिकली पॉल्युटेड एरिया,



पारिस्थितिकीय संवेदनशील क्षेत्र या घोषित जैवविविधता क्षेत्र स्थित नहीं होना प्रतिवेदित किया है।

7. **लीज का विवरण** – लीज डीड मेसर्स शिव शक्ति मेटल्स के नाम पर है, जो 20 वर्षों के लिए दिनांक 17/09/2002 से 16/09/2022 तक की अवधि हेतु है।
8. **खनन संपदा एवं खनन का विवरण** – माईनेबल रिजर्व 4,06,448 टन है। लीज क्षेत्र के चारों ओर 7.5 मीटर (0.4 हेक्टेयर) खुला क्षेत्र छोड़ा गया है। ओपन कास्ट मैनुअल विधि से उत्खनन किया जाता है। वर्तमान में उत्खनन की गहराई 8 मीटर है। उत्खनन की प्रस्तावित अधिकतम गहराई 17 मीटर होगी। बेंच की ऊंचाई 3 मीटर एवं चौड़ाई 4 मीटर है। ऊपरी की मिट्टी की गहराई 1 मीटर है। खदान की संभावित आयु 9.5 वर्ष है। ड्रिलिंग एवं कन्ट्रोल ब्लास्टिंग किया जाता है। जल की मात्रा 7.295 किलोलीटर प्रतिदिन है। जल की आपूर्ति वॉटर टैंकर है। खदान में वायु प्रदूषण नियंत्रण हेतु जल का छिड़काव किया जाता है। लीज क्षेत्र के चारों ओर 7.5 मीटर खुला क्षेत्र में 500 नग वृक्षारोपण किया गया है। विगत वर्षों के उत्खनन का विवरण निम्नानुसार है:-

वर्ष	प्रस्तावित उत्खनन (टन)	Actual उत्खनन (टन)
2013-14	—	—
2014-15	14,940	3,233
2015-16	14,985	14,328
2016-17	14,963	9,328
2017-18	14,985	—

उत्खनन की वर्षवार प्रस्तावित योजना

वर्ष	प्रस्तावित उत्खनन ROM (टन)
2018-19	45,000
2019-20	45,000
2020-21	45,000
2021-22	45,000
2022-23	45,200

नोट: तालिका में दशमलव के बाद के अंकों को राउण्डऑफ किया गया है।

9. **पूर्व में जारी पर्यावरणीय स्वीकृति संबंधी विवरण:-** पूर्व में परियोजना प्रस्तावक द्वारा इस खदान हेतु पर्यावरणीय स्वीकृति प्राप्त नहीं की गई है। स्थिति ऊपर स्पष्ट की गई है।

एस.ई.ए.सी., छत्तीसगढ़ के ज्ञापन दिनांक 25/06/2019 द्वारा अधिसूचना का. आ. 1030 (अ) दिनांक 08/03/2018 के प्रावधानों के अनुसार इन्वॉयरोमेंट इम्पेक्ट असेसमेंट रिपोर्ट, इन्वॉयरोमेंट मेनेजमेंट प्लान आदि तैयार करने हेतु भारत सरकार, पर्यावरण, वन और जलवायु परिवर्तन मंत्रालय द्वारा अप्रैल, 2015 में प्रकाशित श्रेणी

aw

1(ए) का स्टैण्डर्ड टीओआर (बिना लोक सुनवाई) नॉन कोल माईनिंग प्रोजेक्ट्स हेतु टीओआर जारी किया गया।

बैठकों का विवरण –

(अ) समिति की 305वीं बैठक दिनांक 16/01/2020:

समिति द्वारा नस्ती, प्रस्तुत जानकारी का अवलोकन एवं परीक्षण करने पर निम्न स्थिति पाई गई:-

1. ई.आई.ए. रिपोर्ट का विश्लेषण:-

- i. जल एवं वायु आदि गुणवत्ता संबंधी जानकारी – मॉनिटरिंग कार्य मार्च 2019 से मई 2019 के मध्य किया गया है। 10 किलोमीटर के अंतर्गत 8 स्थानों पर परिवेशीय वायु गुणवत्ता मापन, 6 स्थानों पर भू-जल गुणवत्ता मापन, 8 स्थानों पर ध्वनि स्तर मापन, 4 स्थलों पर सतही जल गुणवत्ता तथा 6 स्थानों पर मिट्टी के नमूने एकत्रित कर विश्लेषण किया गया है।
- ii. मॉनिटरिंग परिणामों के अनुसार पी.एम._{2.5} 27 से 39.9 माईक्रोग्राम/घनमीटर, पी.एम.₁₀ 66.4 से 94.9 माईक्रोग्राम/घनमीटर, एसओ₂ 10.8 से 14.9 माईक्रोग्राम/घनमीटर तथा एनओ_{एक्स} 15.3 से 18.3 माईक्रोग्राम/घनमीटर पाई गई है। परियोजना स्थल के आसपास जल स्रोतों की गुणवत्ता भारतीय मानक के अनुसार है। परिवेशीय ध्वनि स्तर (Day time) 48.1 डीबीए से 53.6 डीबीए एवं ध्वनि स्तर (Night time) 33.1 डीबीए से 35.8 डीबीए पाया गया।

समिति द्वारा तत्समय सर्वसम्मति से निम्नानुसार निर्णय लिया गया था:-

1. भारत सरकार, पर्यावरण, वन और जलवायु परिवर्तन मंत्रालय, नई दिल्ली के ओ.एम. दिनांक 01/05/2018 के अनुसार सी.ई.आर. (Corporate Environment Responsibility) हेतु प्रस्ताव प्रस्तुत किया जाए।
2. परियोजना प्रस्तावक को आगामी माह की आयोजित बैठक में उपरोक्त समस्त सुसंगत जानकारी / दस्तावेज (अद्यतन फोटोग्राफ्स) सहित प्रस्तुतीकरण दिये जाने हेतु निर्देशित किया जाए।

तदानुसार खनि निरीक्षक एवं परियोजना प्रस्तावक को एस.ई.ए.सी., छत्तीसगढ़ के ज्ञापन दिनांक 22/02/2020 द्वारा प्रस्तुतीकरण हेतु सूचित किया गया।

(ब) समिति की 317वीं बैठक दिनांक 29/02/2020:

प्रस्तुतीकरण हेतु कोई भी प्रतिनिधि उपस्थित नहीं हुए। परियोजना प्रस्तावक द्वारा कोई अनुरोध पत्र प्रस्तुत नहीं किया गया है।

समिति द्वारा तत्समय सर्वसम्मति से निर्णय लिया गया था कि परियोजना प्रस्तावक द्वारा वांछित जानकारी एवं अनुरोध पत्र प्राप्त होने पर आगामी कार्यवाही की जाएगी।

परियोजना प्रस्तावक को एस.ई.ए.सी., छत्तीसगढ़ के ज्ञापन दिनांक 09/06/2020 द्वारा जानकारी/दस्तावेज प्रस्तुत करने हेतु सूचित किया गया। परियोजना प्रस्तावक द्वारा प्रस्तुतीकरण हेतु दिनांक 16/06/2020 को अनुरोध पत्र प्रस्तुत किया गया है।

परियोजना प्रस्तावक को एस.ई.ए.सी., छत्तीसगढ़ के ज्ञापन दिनांक 27/06/2020 द्वारा प्रस्तुतीकरण हेतु सूचित किया गया।

(स) समिति की 333वीं बैठक दिनांक 04/07/2020:

प्रकरण में प्रोजेक्ट सलाहकार के रूप में मेसर्स इन सिटु इन्वायरो केयर, भोपाल की ओर से श्री विजय साहू उपस्थित हुए। उनके द्वारा बताया गया कि उनका स्वास्थ्य ठीक नहीं होने के कारण समिति के समक्ष आज प्रस्तुतीकरण किया जाना संभव नहीं है। अतः प्रस्तुतीकरण हेतु अन्य तिथि दिये जाने का अनुरोध किया गया। जिसे समिति द्वारा मान्य किया गया।

समिति द्वारा तत्समय सर्वसम्मति से निर्णय लिया गया था कि परियोजना प्रस्तावक को आगामी आयोजित बैठक में पूर्व में चाही गई वांछित जानकारी एवं समस्त सुसंगत जानकारी / दस्तावेज सहित प्रस्तुतीकरण दिये जाने हेतु निर्देशित किया जाए।

तदनुसार परियोजना प्रस्तावक को ई-मेल दिनांक 08/07/2020 के माध्यम से सूचित किया गया।

(द) समिति की 334वीं बैठक दिनांक 10/07/2020:

प्रस्तुतीकरण हेतु कोई भी प्रतिनिधि उपस्थित नहीं हुए। परियोजना प्रस्तावक द्वारा कोई अनुरोध पत्र प्रस्तुत नहीं किया गया है।

समिति द्वारा तत्समय सर्वसम्मति से निर्णय लिया गया था कि परियोजना प्रस्तावक को आगामी माह के आयोजित बैठक में पूर्व में चाही गई वांछित जानकारी एवं समस्त सुसंगत जानकारी / दस्तावेज सहित प्रस्तुतीकरण दिये जाने हेतु निर्देशित किया जाए।

तदनुसार परियोजना प्रस्तावक को एस.ई.ए.सी., छत्तीसगढ़ के ज्ञापन दिनांक 25/08/2020 द्वारा प्रस्तुतीकरण हेतु सूचित किया गया।

(ब) समिति की 337वीं बैठक दिनांक 01/09/2020:

प्रस्तुतीकरण हेतु कोई भी प्रतिनिधि उपस्थित नहीं हुए। परियोजना प्रस्तावक द्वारा कोई अनुरोध पत्र प्रस्तुत नहीं किया गया है।

समिति द्वारा विचार विमर्श उपरांत सर्वसम्मति से निर्णय लिया गया कि परियोजना प्रस्तावक द्वारा वांछित जानकारी एवं अनुरोध पत्र प्राप्त होने पर आगामी कार्यवाही की जाएगी।

परियोजना प्रस्तावक को तदनुसार सूचित किया जाए।

बैठक धन्यवाद ज्ञापन के साथ संपन्न हुई।



सदस्य सचिव

राज्य स्तर विशेषज्ञ अंकन समिति
छत्तीसगढ़



(धीरेन्द्र शर्मा)

अध्यक्ष

राज्य स्तर विशेषज्ञ अंकन समिति
छत्तीसगढ़

मेसर्स अर्जुनी फ्लेग स्टोन माईन (प्रो.- श्री अमय जैन)
को खसरा क्रमांक 126/2, 3, 4 एवं 120, कुल लीज क्षेत्र 1 हेक्टेयर,
ग्राम-अर्जुनी, तहसील-डोंगरगांव, जिला-राजनांदगांव में फ्लेग स्टोन (गौण
खनिज) उत्खनन क्षमता-1,600 टन प्रतिवर्ष हेतु पर्यावरणीय स्वीकृति में दी जाने
वाली शर्तें


1. यह पर्यावरणीय स्वीकृति अधिकतम उत्खनन क्षेत्रफल (लीज क्षेत्र) 1 हेक्टेयर अथवा छत्तीसगढ़ शासन, खनिज शासन विभाग द्वारा स्वीकृत लीज क्षेत्र (दोनों में से जो कम हो) हेतु मान्य होगा। इसी प्रकार खदान से फ्लेग स्टोन का अधिकतम उत्खनन 1,600 टन प्रतिवर्ष से अधिक नहीं होगा। लीज क्षेत्र की सीमाओं का सीमांकन कराकर पक्के मुनारे लगाया जाए।
2. परियोजना प्रस्तावक द्वारा खदान से उत्पन्न जल एवं घरेलू दूषित जल (यदि कोई हो), के उपचार की उचित एवं पर्याप्त व्यवस्था किया जाए।
3. औद्योगिक प्रक्रिया एवं खदान से उत्पन्न किसी भी प्रकार से दूषित जल को किसी नदी अथवा सतही जल स्रोतों में किसी भी परिस्थिति में निस्सारित नहीं किया जाए, अपितु इसे प्रक्रिया में अथवा वृक्षारोपण हेतु पुनःउपयोग किया जाए। घरेलू दूषित जल के उपचार के लिए सेप्टिक टैंक एवं सोकपीट की व्यवस्था की जाए एवं जल को किसी नदी अथवा सतही जल स्रोतों में किसी भी परिस्थिति में निस्सारित नहीं किया जाए। दूषित जल एवं वर्षाऋतु का जल आपस में न मिलने देने हेतु भी व्यवस्था की जाए। उपचारित दूषित जल की गुणवत्ता भारत सरकार, पर्यावरण, वन और जलवायु परिवर्तन, मंत्रालय, नई दिल्ली द्वारा अधिसूचित मानक अथवा छत्तीसगढ़ पर्यावरण संरक्षण मंडल द्वारा अधिसूचित मानक (जो भी कठोर हो) के अनुसार सुनिश्चित किया जाए।
4. खनि पट्टा धारक खान संचालन बंद करने के उपरांत (after ceasing mining operations) खनन क्षेत्र तथा किसी भी अन्य क्षेत्र जो कि उनकी खनन गतिविधियों के कारण प्रभावित (disturbed due to their mining activities) हुए हैं, उनकी री-ग्रासिंग (re-grassing) की जाएगी एवं भूमि का पुनःस्थापना इस स्थिति तक किया जाएगा, जिससे यह चारा, वनस्पतियों, जीवों आदि के उत्पत्ति हेतु उपयुक्त हो। परियोजना प्रस्तावक द्वारा सक्षम प्राधिकारी से अनुमोदित माईन क्लोजर प्लान एक माह के भीतर प्रस्तुत किया जाए।
5. भू-जल के उपयोग हेतु केन्द्रीय भू-जल बोर्ड से उत्खनन आरंभ करने के पूर्व अनुमति प्राप्त की जाए।
6. किसी चिमनी / वेंट / प्वाइंट सोर्स से पार्टिकुलेट मेटर उत्सर्जन की मात्रा 50 मिलीग्राम / सामान्य घनमीटर से कम सुनिश्चित किया जाए। क्रशर, स्क्रीन, ट्रांसफर प्वाइंट्स (यदि कोई हो) में वायु प्रदूषण नियंत्रण हेतु डस्ट एक्सट्रैक्शन सिस्टम के साथ उच्च दक्षता का बेग फिल्टर स्थापित किया जाए। खनिज उत्खनन गतिविधियों के विभिन्न स्रोतों से उत्पन्न फ्यूजिटिव डस्ट उत्सर्जन का नियंत्रण प्रभावी एवं नियमित रूप से किया जाए। पहुँच मार्ग, रैम्प, संग्रहण क्षेत्र, भराई एवं अन्य डस्ट उत्सर्जन बिन्दुओं डस्ट कंटेन्मेंट कम सप्रेसन सिस्टम एवं जल छिड़काव की व्यवस्था की जाकर इसका सतत संचालन /संधारण सुनिश्चित किया जाए। विण्ड ब्रेकिंग वॉल का निर्माण सुनिश्चित किया जाए।

7. वाहनों, खनन एवं अन्य प्रक्रिया से उत्पन्न वायु प्रदूषण को पर्यावरण संरक्षण अधिनियम, 1986 एवं वायु (प्रदूषण निवारण तथा नियंत्रण) अधिनियम, 1981 के तहत विनिर्दिष्ट मानकों के अनुरूप रखा जाएगा। उत्खनन क्षेत्र में परिवेशीय वायु की गुणवत्ता भारत सरकार के पर्यावरण, वन और जल वायु परिवर्तन मंत्रालय, नई दिल्ली द्वारा अधिसूचित मानकों से अधिक नहीं होनी चाहिए।
8. लीज क्षेत्र के चारों तरफ छोड़ी गई 7.5 मीटर की चौड़ी पट्टी में कोई वेस्ट का डंप / भण्डारण नहीं किया जाए तथा इस पट्टी में वृक्षारोपण किया जाए।
9. उत्खनन प्रक्रिया के दौरान हटाई गई ऊपरी मिट्टी (टॉप सॉईल) का उपयोग उत्खनन हेतु उपयोग में न आने वाली भूमि के पुनः उद्धार हेतु अथवा बाहरी ओवरबर्डन को स्थिर (स्टेबिलाइज) करने में किया जाए। जहां पर ऊपरी मिट्टी (टॉप सॉईल) को खनन प्रक्रिया के साथ-साथ (कॉनकरेंटली) उपयोग किया जाना संभव न हो, तब इसे पृथक से भण्डारित कर भविष्य में उपयोग हेतु रखा जाए।
10. ओवरबर्डन एवं अनुपयोगी/बिक्री अयोग्य खनिज (वेस्ट रॉक) को पृथक से पूर्व से चिन्हीत स्थल पर भण्डारित किया जायेगा। इस प्रकार के भण्डारण स्थलों को उचित प्रकार से सुरक्षित रखे जाएं ताकि भण्डारित पदार्थ आस-पास की भूमि पर विपरीत प्रभाव न डाल सकें। डम्प की ऊंचाई 3 मीटर तथा स्लोप 28 डिग्री से अधिक न हो। ओवरबर्डन डम्प का क्षरण रोकने हेतु वैज्ञानिक तरीके से वृक्षारोपण किया जाए।
11. जहाँ तक संभव हो ओवरबर्डन एवं अन्य अनुपयोगी/बिक्री अयोग्य खनिज (वेस्ट रॉक) को खनन के पश्चात बने गड्डों में पुनःभरण (बैक फिलिंग) हेतु उपयोग किया जाए, ताकि भूमि का मूल उपयोग अथवा वांछित वैकल्पिक उपयोग सुनिश्चित किया जा सके।
12. परियोजना प्रस्तावक द्वारा यह सुनिश्चित किया जाए कि खनन प्रक्रिया से उत्पन्न सिल्ट लीज क्षेत्र के आस-पास के सतही जल स्रोतों में प्रवाहित न हो। इसे रोकने हेतु माईन पीट तथा डम्प क्षेत्र में रिटेनिंग वॉल / गारलेण्ड ड्रेन की व्यवस्था की जाए।
13. खनिज का परिवहन मेकनेकली कवर्ड वाहन से किया जाए, ताकि खनिज वाहन से बाहर नहीं गिरे। खनिज का परिवहन कर रहे वाहनों को क्षमता से अधिक नहीं भरा जाना सुनिश्चित किया जाए।
14. भारत सरकार, पर्यावरण, वन और जलवायु परिवर्तन मंत्रालय, नई दिल्ली के ओ.एम. दिनांक 01/05/2018 के अनुसार सी.ई.आर. (Corporate Environment Responsibility) हेतु निम्नानुसार प्रस्ताव पर कार्य किया जाए:-

Capital Investment (in Lakh)	Percentage of Capital Investment to be Spent	Amount Required for CER Activities (in Lakh)	Amount Proposed & Details for CER Activities (in Lakh)	
			Particulars	CER Fund Allocation (in Lakh)
Rs. 25	2%	Rs. 0.50	Following activities at Nearby Government Primary School Village- Arjuni	
			Rain water harvesting system	Rs. 0.30
			Running water	Rs. 0.10

			Facility for Toilets	
			Plantation with fencing work	Rs. 0.10
			Total	Rs. 0.50


15. सी.ई.आर. के तहत निर्धारित कार्यवाही 03 माह में अनिवार्य रूप से पूर्ण किया जाए।
16. उत्खनन हेतु निषिद्ध क्षेत्र (चारों तरफ 7.5 मीटर चौड़ा क्षेत्र), हॉल रोड, ओवरबर्डन डम्प आदि में स्थानीय प्रजाति के 500 वृक्षों का सघन वृक्षारोपण प्रथम वर्ष में किया जाए। हरित पट्टी का विकास केन्द्रीय प्रदूषण नियंत्रण बोर्ड की मार्गदर्शिका के अनुसार किया जाए।
17. प्राथमिकता के आधार पर खदान प्रबंधन द्वारा वर्ष 2020 में कम से कम 200 नग प्रति हेक्टेयर लीज क्षेत्र के अनुसार बड़, पीपल, नीम, करंज, सीसू, आम, इमली, अर्जुन, सीरस आदि अन्य स्थानीय प्रजातियों के 600 पौधों का रोपण खदान के खुले क्षेत्र में किया जाए। रोपण को सुरक्षित रखने के लिये उपयुक्त एवं पर्याप्त व्यवस्था (यथा कांटेदार तार के बाड़ अथवा ट्री गार्ड का उपयोग) किया जाए। स्थल उपलब्ध नहीं होने की दशा में संबंधित ग्राम पंचायत द्वारा चिन्हीत क्षेत्र में उपरोक्तानुसार वृक्षारोपण किया जाए। उपरोक्त वृक्षारोपण प्रथम वर्ष में पूर्ण किया जाए।
18. परियोजना प्रस्तावक द्वारा ध्वनि प्रदूषण के नियंत्रण हेतु आवश्यक उपाय किया जाए। ध्वनि का स्तर उत्खनन क्षेत्र में दिन के समय 75 DB(A) एवं रात्रि के समय 70 DB(A) से अधिक नहीं होना चाहिए। तीव्र ध्वनि वाले क्षेत्रों में काम करने वाले श्रमिकों को इयरप्लग/मफ आदि प्रदान किए जाएं एवं समय-समय पर चिकित्सकीय जाँच एवं आवश्यकता अनुसार उनका उपचार भी कराया जाए।
19. सक्षम प्राधिकारी / डी.जी.एम.एस. से अनुमति उपरांत सुरक्षित एवं नियंत्रित विधि से ब्लास्टिंग किया जाए। पत्थर के छोटे-छोटे टुकड़ों (फलाई रॉक्स) को उड़ने से रोकने हेतु पर्याप्त एवं सक्षम व्यवस्था किया जाए। वेट ड्रिलिंग अथवा वायु प्रदूषण नियंत्रण व्यवस्था आधारित ड्रिलिंग किया जाए, जिससे डस्ट का उत्सर्जन नियंत्रण में रहे।
20. उत्खनन प्रक्रिया भू-जल स्तर के उपर असंतृप्त प्रभाग में की जाएगी एवं उत्खनन प्रक्रिया भू-जल स्तर के नीचे किसी भी परिस्थिति में नहीं किया जाए।
21. उत्खनन की प्रक्रिया इस प्रकार सुनिश्चित की जाए कि वनस्पतियों एवं जीव-जन्तुओं पर कम से कम दुष्प्रभाव हो।
22. परियोजना प्रस्तावक द्वारा गौण खनिज का उत्खनन छत्तीसगढ़ गौण खनिज नियम, 2015 के प्रावधानों, अनुमोदित उत्खनन योजना एवं पर्यावरणीय प्रबंधन योजना के अनुसार किया जाए। माईन एक्ट 1952 के प्रावधानों का पालन किया जाए।
23. कार्य स्थल पर यदि कैम्पिंग श्रमिक कार्य पर लगाये जाते हैं तो ऐसे श्रमिकों के आवास हेतु उचित व्यवस्था परियोजना प्रस्तावक द्वारा की जाएगी। आवासीय व्यवस्था अस्थायी संरचनाओं के रूप में हो सकती है, जिसे परियोजना पूरी होने के पश्चात् हटाया जा सके।
24. श्रमिकों के लिए खनन स्थल पर स्वच्छ पेयजल चिकित्सकीय सुविधा, मोबाइल टायलेट आदि की व्यवस्था परियोजना प्रस्तावक द्वारा की जाए।
25. श्रमिकों का समय-समय पर आक्यूपेशनल हेल्थ सर्विलेंस कराना आवश्यक है।



26. उत्खनन की तकनीक, कार्य क्षेत्र एवं अनुमोदित उत्खनन योजना के अनुरूप वार्षिक योजना, जिसमें उत्खनन, खनिज की मात्रा एवं अपशिष्ट सम्मिलित है, में किसी भी प्रकार का परिवर्तन एस.ई.आई.ए.ए., छत्तीसगढ़ / पर्यावरण, वन और जलवायु परिवर्तन मंत्रालय, भारत सरकार की पूर्व अनुमति के बिना नहीं किया जाए।
27. इस पर्यावरणीय स्वीकृति को जारी करने का आशय किसी व्यक्तिगत अथवा अन्य सम्पत्ति पर अधिकार दर्शाने का नहीं है एवं न ही यह पर्यावरणीय स्वीकृति किसी निजी सम्पत्ति को नुकसान पहुँचाने अथवा व्यक्तिगत अधिकारों के अतिक्रमण अथवा केन्द्र, राज्य एवं स्थानीय कानूनों / विधियों के उल्लंघन हेतु अधिकृत करता है।
28. एस.ई.आई.ए.ए., छत्तीसगढ़ पर्यावरण संरक्षण की दृष्टि से, परियोजना की रूपरेखा में परिवर्तन अथवा विनिर्दिष्ट शर्तों के संतोषप्रद रूप से पालन न करने की दशा में किसी भी शर्त में संशोधन/निरस्त करने अथवा नई शर्त जोड़ने अथवा उत्सर्जन / निस्स्राव के मानकों को और सख्त करने का अधिकार सुरक्षित रखता है।
29. परियोजना प्रस्तावक न्यूनतम 2 स्थानीय समाचार पत्रों में, जो कि परियोजना क्षेत्र के आस-पास व्यापक रूप से प्रसारित हो, पर्यावरणीय स्वीकृति प्राप्त होने के 7 दिनों के भीतर इस आशय की सूचना प्रसारित करेगा कि परियोजना को पर्यावरणीय स्वीकृति प्राप्त हो गई है एवं पर्यावरणीय स्वीकृति पत्र की प्रतियाँ सचिवालय, छत्तीसगढ़ पर्यावरण संरक्षण मण्डल में अवलोकन हेतु उपलब्ध है। साथ ही इसका अवलोकन एस. ई.आई.ए.ए., छत्तीसगढ़ की वेबसाइट www.seiaacg.org पर भी किया जा सकता है।
30. पर्यावरणीय स्वीकृति में दी गई शर्तों के पालन हेतु की गई कार्यवाही की अर्ध वार्षिक रिपोर्ट छत्तीसगढ़ पर्यावरण संरक्षण मण्डल, अटल नगर, क्षेत्रीय कार्यालय छत्तीसगढ़ पर्यावरण संरक्षण मण्डल, भिलाई-दुर्ग, एस.ई.आई.ए.ए., छत्तीसगढ़ एवं क्षेत्रीय कार्यालय पर्यावरण, वन एवं जलवायु परिवर्तन मंत्रालय, भारत सरकार, नागपुर को प्रेषित किया जाए।
31. क्षेत्रीय कार्यालय पर्यावरण, वन एवं जलवायु परिवर्तन मंत्रालय, भारत सरकार, नागपुर द्वारा पर्यावरणीय स्वीकृति में प्रदत्त शर्तों के पालन की मॉनिटरिंग की जाएगी। इस हेतु परियोजना प्रस्तावक द्वारा समय-समय पर प्रस्तुत किए गए दस्तावेजों एवं आवेदन का पूर्ण सेट क्षेत्रीय कार्यालय पर्यावरण, वन एवं जलवायु परिवर्तन मंत्रालय, भारत सरकार, नागपुर को प्रेषित किया जाए।
32. एस.ई.आई.ए.ए., छत्तीसगढ़, पर्यावरण, वन और जलवायु परिवर्तन मंत्रालय, भारत सरकार/ क्षेत्रीय कार्यालय, पर्यावरण, वन एवं जलवायु परिवर्तन मंत्रालय, भारत सरकार, नागपुर / केन्द्रीय प्रदूषण नियंत्रण बोर्ड/छत्तीसगढ़ पर्यावरण संरक्षण मण्डल के वैज्ञानिकों/अधिकारियों को शर्तों के अनुपालन के संबंध में की जाने वाली मॉनिटरिंग हेतु पूर्ण सहयोग प्रदान किया जाए।
33. परियोजना प्रस्तावक छत्तीसगढ़ पर्यावरण संरक्षण मण्डल एवं राज्य सरकार द्वारा दी गई शर्तों का अनिवार्य रूप से पालन करेगा। ये शर्तें जल (प्रदूषण निवारण तथा नियंत्रण) अधिनियम, 1974 वायु (प्रदूषण निवारण तथा नियंत्रण) अधिनियम, 1981, पर्यावरण (संरक्षण) अधिनियम, 1986 तथा इनके तहत बनाये गये नियमों, परिसंकटमय और अन्य अपशिष्ट (प्रबंध एवं सीमापार संचलन) नियम, 2016 तथा लोक दायित्व बीमा अधिनियम, 1991 (यथा संशोधित) के अधीन विनिर्दिष्ट की जा सकती है।
34. प्रस्तावित परियोजना के बारे में एस.ई.आई.ए.ए., छत्तीसगढ़ में प्रस्तुत विवरण में कोई भी विचलन अथवा परिवर्तन होने की दशा में एस.ई.आई.ए.ए., छत्तीसगढ़ को पुनः

नवीन जानकारी सहित सूचित किया जाए, ताकि एस.ई.आई.ए.ए., छत्तीसगढ़ इस पर विचार कर शर्तों की उपयुक्तता अथवा नवीन शर्त निर्दिष्ट करने बाबत निर्णय ले सके। खदान में कोई भी विस्तार अथवा उन्नयन एस.ई.आई.ए.ए., छत्तीसगढ़ / पर्यावरण, वन और जलवायु परिवर्तन मंत्रालय, भारत सरकार की पूर्व अनुमति के बिना नहीं किया जाए।

35. छत्तीसगढ़ पर्यावरण संरक्षण मण्डल पर्यावरणीय स्वीकृति की प्रति को उनके क्षेत्रीय कार्यालय, जिला-व्यापार एवं उद्योग केन्द्र एवं कलेक्टर/तहसीलदार कार्यालय में 30 दिवस की अवधि के लिए प्रदर्शित करेगा।
36. पर्यावरणीय स्वीकृति के विरुद्ध अपील नेशनल ग्रीन ट्रीब्यूनल के समक्ष, नेशनल ग्रीन ट्रीब्यूनल एक्ट 2010 की धारा 16 में दिए गए प्रावधानों अनुसार, 30 दिन की समय अवधि में की जा सकेगी।


सदस्य सचिव, एस.ई.ए.सी.

अध्यक्ष, एस.ई.ए.सी.

मेसर्स दुलना लाईम स्टोन क्वारी (प्रो.- श्री रामनारायण साहू)
को खसरा क्रमांक 239(पार्ट) एवं 240, कुल लीज क्षेत्र 1.12 हेक्टेयर, ग्राम-दुलना,
तहसील-अभनपुर, जिला-रायपुर में चूना पत्थर (गौण खनिज) उत्खनन
क्षमता-11,000 टन प्रतिवर्ष हेतु पर्यावरणीय स्वीकृति में दी जाने वाली शर्तें

1. यह पर्यावरणीय स्वीकृति अधिकतम उत्खनन क्षेत्रफल (लीज क्षेत्र) 1.12 हेक्टेयर अथवा छत्तीसगढ़ शासन, खनिज शासन विभाग द्वारा स्वीकृत लीज क्षेत्र (दोनों में से जो कम हो) हेतु मान्य होगा। इसी प्रकार खदान से चूना पत्थर का अधिकतम उत्खनन 11,000 टन प्रतिवर्ष से अधिक नहीं होगा। लीज क्षेत्र की सीमाओं का सीमांकन कराकर पक्के मुनारे लगाया जाए।
2. परियोजना प्रस्तावक द्वारा खदान से उत्पन्न जल एवं घरेलू दूषित जल (यदि कोई हो), के उपचार की उचित एवं पर्याप्त व्यवस्था किया जाए।
3. औद्योगिक प्रक्रिया एवं खदान से उत्पन्न किसी भी प्रकार से दूषित जल को किसी नदी अथवा सतही जल स्रोतों में किसी भी परिस्थिति में निस्सारित नहीं किया जाए, अपितु इसे प्रक्रिया में अथवा वृक्षारोपण हेतु पुनःउपयोग किया जाए। घरेलू दूषित जल के उपचार के लिए सेप्टिक टैंक एवं सोकपीट की व्यवस्था की जाए एवं जल को किसी नदी अथवा सतही जल स्रोतों में किसी भी परिस्थिति में निस्सारित नहीं किया जाए। दूषित जल एवं वर्षाऋतु का जल आपस में न मिलने देने हेतु भी व्यवस्था की जाए। उपचारित दूषित जल की गुणवत्ता भारत सरकार, पर्यावरण, वन और जलवायु परिवर्तन, मंत्रालय, नई दिल्ली द्वारा अधिसूचित मानक अथवा छत्तीसगढ़ पर्यावरण संरक्षण मंडल द्वारा अधिसूचित मानक (जो भी कठोर हो) के अनुसार सुनिश्चित किया जाए।
4. खनि पट्टा धारक खान संचालन बंद करने के उपरांत (after ceasing mining operations) खनन क्षेत्र तथा किसी भी अन्य क्षेत्र जो कि उनकी खनन गतिविधियों के कारण प्रभावित (disturbed due to their mining activities) हुए हैं, उनकी री-ग्रासिंग (re-grassing) की जाएगी एवं भूमि का पुनःस्थापना इस स्थिति तक किया जाएगा, जिससे यह चारा, वनस्पतियों, जीवों आदि के उत्पत्ति हेतु उपयुक्त हो। परियोजना प्रस्तावक द्वारा सक्षम प्राधिकारी से अनुमोदित माईन क्लोजर प्लान एक माह के भीतर प्रस्तुत किया जाए।
5. भू-जल के उपयोग हेतु केन्द्रीय भू-जल बोर्ड से उत्खनन आरंभ करने के पूर्व अनुमति प्राप्त की जाए।
6. किसी चिमनी / वेंट / प्वाइंट सोर्स से पार्टिकुलेट मेटर उत्सर्जन की मात्रा 50 मिलीग्राम / सामान्य घनमीटर से कम सुनिश्चित किया जाए। क्रशर, स्क्रीन, ट्रांसफर प्वाइंट्स (यदि कोई हो) में वायु प्रदूषण नियंत्रण हेतु डस्ट एक्सट्रैक्शन सिस्टम के साथ उच्च दक्षता का बेग फिल्टर स्थापित किया जाए। खनिज उत्खनन गतिविधियों के विभिन्न स्रोतों से उत्पन्न फ्यूजिटिव डस्ट उत्सर्जन का नियंत्रण प्रभावी एवं नियमित रूप से किया जाए। पहुँच मार्ग, रैम्प, संग्रहण क्षेत्र, भराई एवं अन्य डस्ट उत्सर्जन बिन्दुओं डस्ट कंटेन्मेंट कम सप्रेसन सिस्टम एवं जल छिड़काव की व्यवस्था की जाकर इसका सतत संचालन /संधारण सुनिश्चित किया जाए। विण्ड ब्रेकिंग वॉल का निर्माण सुनिश्चित किया जाए।



7. वाहनों, खनन एवं अन्य प्रक्रिया से उत्पन्न वायु प्रदूषण को पर्यावरण संरक्षण अधिनियम, 1986 एवं वायु (प्रदूषण निवारण तथा नियंत्रण) अधिनियम, 1981 के तहत विनिर्दिष्ट मानकों के अनुरूप रखा जाएगा। उत्खनन क्षेत्र में परिवेशीय वायु की गुणवत्ता भारत सरकार के पर्यावरण, वन और जल वायु परिवर्तन मंत्रालय, नई दिल्ली द्वारा अधिसूचित मानकों से अधिक नहीं होनी चाहिए।
8. लीज क्षेत्र के चारों तरफ छोड़ी गई 7.5 मीटर की चौड़ी पट्टी में कोई वेस्ट का डंप / भण्डारण नहीं किया जाए तथा इस पट्टी में वृक्षारोपण किया जाए।
9. उत्खनन प्रक्रिया के दौरान हटाई गई ऊपरी मिट्टी (टॉप सॉईल) का उपयोग उत्खनन हेतु उपयोग में न आने वाली भूमि के पुनः उद्धार हेतु अथवा बाहरी ओवरबर्डन को स्थिर (स्टेबिलाइज) करने में किया जाए। जहां पर ऊपरी मिट्टी (टॉप सॉईल) को खनन प्रक्रिया के साथ-साथ (कॉनकरेंटली) उपयोग किया जाना संभव न हो, तब इसे पृथक से भण्डारित कर भविष्य में उपयोग हेतु रखा जाए।
10. ओवरबर्डन एवं अनुपयोगी/बिक्री अयोग्य खनिज (वेस्ट रॉक) को पृथक से पूर्व से चिन्हीत स्थल पर भण्डारित किया जायेगा। इस प्रकार के भण्डारण स्थलों को उचित प्रकार से सुरक्षित रखे जाएं ताकि भण्डारित पदार्थ आस-पास की भूमि पर विपरित प्रभाव न डाल सकें। डम्प की ऊंचाई 3 मीटर तथा स्लोप 28 डिग्री से अधिक न हो। ओवरबर्डन डम्प का क्षरण रोकने हेतु वैज्ञानिक तरीके से वृक्षारोपण किया जाए।
11. जहाँ तक संभव हो ओवरबर्डन एवं अन्य अनुपयोगी/बिक्री अयोग्य खनिज (वेस्ट रॉक) को खनन के पश्चात बने गड्डों में पुनःभरण (बैंक फिलिंग) हेतु उपयोग किया जाए, ताकि भूमि का मूल उपयोग अथवा वांछित वैकल्पिक उपयोग सुनिश्चित किया जा सके।
12. परियोजना प्रस्तावक द्वारा यह सुनिश्चित किया जाए कि खनन प्रक्रिया से उत्पन्न सिल्ट लीज क्षेत्र के आस-पास के सतही जल स्रोतों में प्रवाहित न हो। इसे रोकने हेतु माईन पीट तथा डम्प क्षेत्र में रिटेनिंग वॉल / गारलेण्ड ड्रेन की व्यवस्था की जाए।
13. खनिज का परिवहन मेकनेकली कवर्ड वाहन से किया जाए, ताकि खनिज वाहन से बाहर नहीं गिरे। खनिज का परिवहन कर रहे वाहनों को क्षमता से अधिक नहीं भरा जाना सुनिश्चित किया जाए।
14. भारत सरकार, पर्यावरण, वन और जलवायु परिवर्तन मंत्रालय, नई दिल्ली के ओ.एम. दिनांक 01/05/2018 के अनुसार सी.ई.आर. (Corporate Environment Responsibility) हेतु निम्नानुसार प्रस्ताव पर कार्य किया जाए:-

Capital Investment (in Lakh)	Percentage of Capital Investment to be Spent	Amount Required for CER Activities (in Lakh)	Amount Proposed & Details for CER Activities (in Lakh)	
			Particulars	CER Fund Allocation (in Lakh)
Rs. 55.5	2%	Rs. 1.11	Following activities at Nearby Government Primary School Village-Dulna	
			Rain Water Harvesting System	Rs. 0.60
			Potable drinking	Rs. 0.31

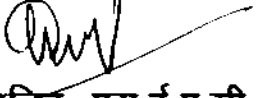
			water facility	
			Fencing and Plantation	Rs. 0.20
			Total	Rs. 1.11

15. सी.ई.आर. (Corporate Environment Responsibility) का विस्तृत प्रस्ताव (प्रस्तावित स्कूल का नाम, पता एवं कार्यवार खर्च का विवरण) एक माह में प्रस्तुत किया जाए। सी.ई.आर. के तहत निर्धारित कार्यवाही 03 माह में अनिवार्य रूप से पूर्ण किया जाए।
16. उत्खनन हेतु निषिद्ध क्षेत्र (चारों तरफ 7.5 मीटर चौड़ा क्षेत्र), हॉल रोड, ओवरबर्डन डम्प आदि में स्थानीय प्रजाति के 600 वृक्षों का सघन वृक्षारोपण प्रथम वर्ष में किया जाए। हरित पट्टी का विकास केन्द्रीय प्रदूषण नियंत्रण बोर्ड की मार्गदर्शिका के अनुसार किया जाए।
17. प्राथमिकता के आधार पर खदान प्रबंधन द्वारा वर्ष 2020 में कम से कम 200 नग प्रति हेक्टेयर लीज क्षेत्र के अनुसार बड़, पीपल, नीम, करंज, सीसू, आम, इमली, अर्जुन, सीरस आदि अन्य स्थानीय प्रजातियों के 250 पौधों का रोपण खदान के खुले क्षेत्र में किया जाए। रोपण को सुरक्षित रखने के लिये उपयुक्त एवं पर्याप्त व्यवस्था (यथा कांटेदार तार के बाड़ अथवा ट्री गार्ड का उपयोग) किया जाए। स्थल उपलब्ध नहीं होने की दशा में संबंधित ग्राम पंचायत द्वारा चिन्हीत क्षेत्र में उपरोक्तानुसार वृक्षारोपण किया जाए। उपरोक्त वृक्षारोपण प्रथम वर्ष में पूर्ण किया जाए।
18. परियोजना प्रस्तावक द्वारा ध्वनि प्रदूषण के नियंत्रण हेतु आवश्यक उपाय किया जाए। ध्वनि का स्तर उत्खनन क्षेत्र में दिन के समय 75 DB(A) एवं रात्रि के समय 70 DB(A) से अधिक नहीं होना चाहिए। तीव्र ध्वनि वाले क्षेत्रों में काम करने वाले श्रमिकों को इयरप्लग/मफ आदि प्रदान किए जाएं एवं समय-समय पर चिकित्सकीय जाँच एवं आवश्यकता अनुसार उनका उपचार भी कराया जाए।
19. सक्षम प्राधिकारी / डी.जी.एम.एस. से अनुमति उपरांत सुरक्षित एवं नियंत्रित विधि से ब्लास्टिंग किया जाए। पत्थर के छोटे-छोटे टुकड़ों (फ्लाइ रॉक्स) को उड़ने से रोकने हेतु पर्याप्त एवं सक्षम व्यवस्था किया जाए। वेट ड्रिलिंग अथवा वायु प्रदूषण नियंत्रण व्यवस्था आधारित ड्रिलिंग किया जाए, जिससे डस्ट का उत्सर्जन नियंत्रण में रहे।
20. उत्खनन प्रक्रिया भू-जल स्तर के उपर असंतुप्त प्रभाग में की जाएगी एवं उत्खनन प्रक्रिया भू-जल स्तर के नीचे किसी भी परिस्थिति में नहीं किया जाए।
21. उत्खनन की प्रक्रिया इस प्रकार सुनिश्चित की जाए कि वनस्पतियों एवं जीव-जन्तुओं पर कम से कम दुष्प्रभाव हो।
22. परियोजना प्रस्तावक द्वारा गौण खनिज का उत्खनन छत्तीसगढ़ गौण खनिज नियम, 2015 के प्रावधानों, अनुमोदित उत्खनन योजना एवं पर्यावरणीय प्रबंधन योजना के अनुसार किया जाए। माईन एक्ट 1952 के प्रावधानों का पालन किया जाए।
23. कार्य स्थल पर यदि केम्पिंग श्रमिक कार्य पर लगाये जाते हैं तो ऐसे श्रमिकों के आवास हेतु उचित व्यवस्था परियोजना प्रस्तावक द्वारा की जाएगी। आवासीय व्यवस्था अस्थायी संरचनाओं के रूप में हो सकती है, जिसे परियोजना पूरी होने के पश्चात् हटाया जा सके।
24. श्रमिकों के लिए खनन स्थल पर स्वच्छ पेयजल चिकित्सकीय सुविधा, मोबाइल टायलेट आदि की व्यवस्था परियोजना प्रस्तावक द्वारा की जाए।

25. श्रमिकों का समय-समय पर आक्यूपेशनल हेल्थ सर्विलेंस कराना आवश्यक है।
26. उत्खनन की तकनीक, कार्य क्षेत्र एवं अनुमोदित उत्खनन योजना के अनुरूप वार्षिक योजना, जिसमें उत्खनन, खनिज की मात्रा एवं अपशिष्ट सम्मिलित है, में किसी भी प्रकार का परिवर्तन एस.ई.आई.ए.ए., छत्तीसगढ़ / पर्यावरण, वन और जलवायु परिवर्तन मंत्रालय, भारत सरकार की पूर्व अनुमति के बिना नहीं किया जाए।
27. इस पर्यावरणीय स्वीकृति को जारी करने का आशय किसी व्यक्तिगत अथवा अन्य सम्पत्ति पर अधिकार दर्शाने का नहीं है एवं न ही यह पर्यावरणीय स्वीकृति किसी निजी सम्पत्ति को नुकसान पहुँचाने अथवा व्यक्तिगत अधिकारों के अतिक्रमण अथवा केन्द्र, राज्य एवं स्थानीय कानूनों / विधियों के उल्लंघन हेतु अधिकृत करता है।
28. एस.ई.आई.ए.ए., छत्तीसगढ़ पर्यावरण संरक्षण की दृष्टि से, परियोजना की रूपरेखा में परिवर्तन अथवा विनिर्दिष्ट शर्तों के संतोषप्रद रूप से पालन न करने की दशा में किसी भी शर्त में संशोधन/निरस्त करने अथवा नई शर्त जोड़ने अथवा उत्सर्जन / निस्स्राव के मानकों को और सख्त करने का अधिकार सुरक्षित रखता है।
29. परियोजना प्रस्तावक न्यूनतम 2 स्थानीय समाचार पत्रों में, जो कि परियोजना क्षेत्र के आस-पास व्यापक रूप से प्रसारित हो, पर्यावरणीय स्वीकृति प्राप्त होने के 7 दिनों के भीतर इस आशय की सूचना प्रसारित करेगा कि परियोजना को पर्यावरणीय स्वीकृति प्राप्त हो गई है एवं पर्यावरणीय स्वीकृति पत्र की प्रतियाँ सचिवालय, छत्तीसगढ़ पर्यावरण संरक्षण मण्डल में अवलोकन हेतु उपलब्ध है। साथ ही इसका अवलोकन एस. ई.आई.ए.ए., छत्तीसगढ़ की वेबसाइट www.seiaacg.org पर भी किया जा सकता है।
30. पर्यावरणीय स्वीकृति में दी गई शर्तों के पालन हेतु की गई कार्यवाही की अर्ध वार्षिक रिपोर्ट छत्तीसगढ़ पर्यावरण संरक्षण मण्डल, अटल नगर, क्षेत्रीय कार्यालय छत्तीसगढ़ पर्यावरण संरक्षण मण्डल, रायपुर, एस.ई.आई.ए.ए., छत्तीसगढ़ एवं क्षेत्रीय कार्यालय पर्यावरण, वन एवं जलवायु परिवर्तन मंत्रालय, भारत सरकार, नागपुर को प्रेषित किया जाए।
31. क्षेत्रीय कार्यालय पर्यावरण, वन एवं जलवायु परिवर्तन मंत्रालय, भारत सरकार, नागपुर द्वारा पर्यावरणीय स्वीकृति में प्रदत्त शर्तों के पालन की मॉनिटरिंग की जाएगी। इस हेतु परियोजना प्रस्तावक द्वारा समय-समय पर प्रस्तुत किए गए दस्तावेजों एवं आवेदन का पूर्ण सेट क्षेत्रीय कार्यालय पर्यावरण, वन एवं जलवायु परिवर्तन मंत्रालय, भारत सरकार, नागपुर को प्रेषित किया जाए।
32. एस.ई.आई.ए.ए., छत्तीसगढ़, पर्यावरण, वन और जलवायु परिवर्तन मंत्रालय, भारत सरकार / क्षेत्रीय कार्यालय, पर्यावरण, वन एवं जलवायु परिवर्तन मंत्रालय, भारत सरकार, नागपुर / केन्द्रीय प्रदूषण नियंत्रण बोर्ड / छत्तीसगढ़ पर्यावरण संरक्षण मण्डल के वैज्ञानिकों/अधिकारियों को शर्तों के अनुपालन के संबंध में की जाने वाली मॉनिटरिंग हेतु पूर्ण सहयोग प्रदान किया जाए।
33. परियोजना प्रस्तावक छत्तीसगढ़ पर्यावरण संरक्षण मण्डल एवं राज्य सरकार द्वारा दी गई शर्तों का अनिवार्य रूप से पालन करेगा। ये शर्तें जल (प्रदूषण निवारण तथा नियंत्रण) अधिनियम, 1974 वायु (प्रदूषण निवारण तथा नियंत्रण) अधिनियम, 1981, पर्यावरण (संरक्षण) अधिनियम, 1986 तथा इनके तहत बनाये गये नियमों, परिसंकटमय और अन्य अपशिष्ट (प्रबंध एवं सीमापार संचलन) नियम, 2016 तथा लोक दायित्व बीमा अधिनियम, 1991 (यथा संशोधित) के अधीन विनिर्दिष्ट की जा सकती है।



34. प्रस्तावित परियोजना के बारे में एस.ई.आई.ए.ए., छत्तीसगढ़ में प्रस्तुत विवरण में कोई भी विचलन अथवा परिवर्तन होने की दशा में एस.ई.आई.ए.ए., छत्तीसगढ़ को पुनः नवीन जानकारी सहित सूचित किया जाए, ताकि एस.ई.आई.ए.ए., छत्तीसगढ़ इस पर विचार कर शर्तों की उपयुक्तता अथवा नवीन शर्त निर्दिष्ट करने बाबत निर्णय ले सके। खदान में कोई भी विस्तार अथवा उन्नयन एस.ई.आई.ए.ए., छत्तीसगढ़ / पर्यावरण, वन और जलवायु परिवर्तन मंत्रालय, भारत सरकार की पूर्व अनुमति के बिना नहीं किया जाए।
35. छत्तीसगढ़ पर्यावरण संरक्षण मण्डल पर्यावरणीय स्वीकृति की प्रति को उनके क्षेत्रीय कार्यालय, जिला-व्यापार एवं उद्योग केन्द्र एवं कलेक्टर/तहसीलदार कार्यालय में 30 दिवस की अवधि के लिए प्रदर्शित करेगा।
36. पर्यावरणीय स्वीकृति के विरुद्ध अपील नेशनल ग्रीन ट्रीब्यूनल के समक्ष, नेशनल ग्रीन ट्रीब्यूनल एक्ट 2010 की धारा 16 में दिए गए प्रावधानों अनुसार, 30 दिन की समय अवधि में की जा सकेगी।


सदस्य सचिव, एस.ई.ए.सी.

अध्यक्ष, एस.ई.ए.सी.

मेसर्स श्रीमती रेखा जैन (सोईल/ऑर्डिनरी क्ले क्वारी)

को खसरा क्रमांक 1009, ग्राम-कमरौद, तहसील-गुण्डरदेही, जिला-बालोद कुल लीज क्षेत्र 2.15 हेक्टेयर, मिट्टी उत्खनन (गौण खनिज) क्षमता - 1,200 घनमीटर (ईट निर्माण इकाई क्षमता 12,00,000 नग) प्रतिवर्ष हेतु पर्यावरण स्वीकृति में दी जाने वाली शर्तें

1. यह पर्यावरणीय स्वीकृति जारी दिनांक से 30 वर्ष (खदान की संभावित आयु) तक की अवधि हेतु वैध है। यदि खदान खनिज विभाग द्वारा अधिसूचित किसी क्लस्टर में है, तो पर्यावरण स्वीकृति मान्य नहीं होगी।
2. उत्खनन क्षेत्र 2.15 हेक्टेयर से अधिक नहीं होगा। इसी प्रकार खदान से अधिकतम मिट्टी उत्खनन (गौण खनिज) क्षमता - 1,200 घनमीटर (ईट निर्माण इकाई क्षमता 12,00,000 नग) प्रतिवर्ष से अधिक नहीं होगा। लीज क्षेत्र की सीमाओं का सीमांकन कराकर पक्के मुनारे लगाया जाए।
3. भारत सरकार, पर्यावरण, वन और जलवायु परिवर्तन, मंत्रालय द्वारा जारी ओएम दिनांक 24/06/2013 के अनुसार किसी सिविल स्ट्रक्चर से कम से कम 15 मीटर की दूरी छोड़कर उत्खनन क्षेत्र की परिधि सुनिश्चित किया जाए। फिक्स चिमनी से चारों तरफ उत्खनन क्षेत्र की सीमा कम से कम 15 मीटर दूर सुनिश्चित किया जाए। भारत सरकार, पर्यावरण, वन और जलवायु परिवर्तन, मंत्रालय द्वारा जारी ओएम दिनांक 24/06/2013 में मिट्टी उत्खनन हेतु निर्धारित गाईड-लाइन का पालन सुनिश्चित किया जाए।
4. उत्खनन की अधिकतम गहराई 1.8 मीटर से अधिक नहीं होगी। उत्खनन प्रक्रिया भू-जल स्तर के उपर असंतुप्त प्रभाग में की जाएगी एवं उत्खनन प्रक्रिया भू-जल स्तर के नीचे किसी भी परिस्थिति में नहीं किया जाए।
5. खदान से उत्पन्न जल एवं घरेलू दूषित जल (यदि कोई हो), के उपचार की उचित एवं पर्याप्त व्यवस्था किया जाए। औद्योगिक प्रक्रिया एवं खदान से उत्पन्न किसी भी प्रकार से दूषित जल को किसी नदी अथवा सतही जल स्रोतों में किसी भी परिस्थिति में निस्सारित नहीं किया जाए, अपितु इसे प्रक्रिया में अथवा वृक्षारोपण हेतु पुनःउपयोग किया जाए। घरेलू दूषित जल के उपचार के लिये सैप्टिक टैंक एवं सोकपीट की व्यवस्था किया जाए एवं किसी नदी अथवा सतही जल स्रोतों में किसी भी परिस्थिति में निस्सारित नहीं किया जाए। दूषित जल एवं वर्षाऋतु का जल आपस में न मिलने देने हेतु भी व्यवस्था की जाए। उपचारित दूषित जल की गुणवत्ता भारत सरकार, पर्यावरण, वन और जलवायु परिवर्तन, मंत्रालय द्वारा अधिसूचित मानक अथवा छत्तीसगढ़ पर्यावरण संरक्षण मंडल द्वारा अधिसूचित मानक (जो भी कठोर हो) के अनुसार सुनिश्चित किया जाए।
6. भू-जल के उपयोग हेतु केन्द्रीय भू-जल बोर्ड से उत्खनन आरंभ करने के पूर्व अनुमति प्राप्त किया जाए। (यदि आवश्यक हो)
7. ईट उत्पादन हेतु फिक्सड चिमनी आधारित ईट भट्टे की स्थापना किया जाए। ईट भट्टे की चिमनी से पार्टिकुलेट मेटर उत्सर्जन की मात्रा एवं चिमनी की ऊंचाई भारत सरकार, पर्यावरण, वन और जलवायु परिवर्तन, मंत्रालय द्वारा निर्धारित मानक



अनुसार सुनिश्चित किया जाए। खनिज उत्खनन के विभिन्न स्रोतों से उत्पन्न फ्यूजिटिव डस्ट उत्सर्जन का नियंत्रण प्रभावी एवं नियमित रूप से किया जाए। पहुँच मार्ग, रैम्प, संग्रहण क्षेत्र, भराई एवं अन्य डस्ट उत्सर्जन बिन्दुओं पर जल छिड़काव की व्यवस्था किया जाकर इसका सतत संचालन /संधारण सुनिश्चित किया जाए।

8. ईट निर्माण में फ्लाई ऐश का उपयोग भारत सरकार, पर्यावरण, वन और जलवायु परिवर्तन, मंत्रालय द्वारा समय-समय पर जारी दिशानिर्देशों के अनुसार किया जाए।
9. वाहनों एवं अन्य प्रक्रिया से उत्पन्न वायु प्रदूषण को पर्यावरण संरक्षण अधिनियम, 1986 एवं वायु (प्रदूषण निवारण तथा नियंत्रण) अधिनियम, 1981 के तहत विनिर्दिष्ट मानकों (जो भी कठोर हो) के अनुरूप रखा जाएगा। उत्खनन क्षेत्र में परिवेशीय वायु की गुणवत्ता भारत सरकार, पर्यावरण, वन और जलवायु परिवर्तन, मंत्रालय द्वारा अधिसूचित मानकों से अधिक नहीं होनी चाहिये।
10. ईट निर्माण में ताप विद्युत संयंत्रों से उत्पन्न राख का उपयोग भारत सरकार, पर्यावरण, वन और जलवायु परिवर्तन, मंत्रालय द्वारा फ्लाई ऐश के उपयोग हेतु जारी अधिसूचना के प्रावधानों के अनुसार किया जाए। ईट भट्टे से उत्पन्न राख का पुर्नउपयोग ईट निर्माण में किया जाए। ठोस अपशिष्ट के रूप में उत्पन्न ईट के टुकड़ों आदि को भू-भरण हेतु उपयोग किया जाए।
11. उत्खनन के दौरान हटाई गई उपरी मिट्टी (टॉप सॉईल) का उपयोग ईट निर्माण में उपयुक्त नहीं होने पर उत्खनन हेतु उपयोग में नहीं आने वाली भूमि के पुनः उद्धार हेतु अथवा बाहरी ओवरबर्डन को स्थिर (स्टेबिलाइज) करने में किया जाए। जहां पर उपरी मिट्टी (टॉप सॉईल) को खनन प्रक्रिया के साथ-साथ (कॉनकरेंटली) उपयोग किया जाना संभव न हो, तब इसे पृथक से भण्डारित कर भविष्य में उपयोग हेतु रखा जाए।
12. ओवरबर्डन एवं अनुपयोगी मिट्टी को उचित प्रकार से सुरक्षित रखा जाए ताकि भण्डारित पदार्थ आस-पास की भूमि पर विपरित प्रभाव न डाल सके एवं खनन के पश्चात बने गड्ढों में पुर्न भरण (बैक फिलिंग) हेतु भूमि का मूल उपयोग अथवा वांछित वैकल्पिक उपयोग सुनिश्चित किया जा सके। भण्डारित डम्प की ऊँचाई 03 मीटर तथा स्लोप 45 डिग्री से अधिक न हो। ओवरबर्डन डम्प का क्षरण रोकने हेतु वैज्ञानिक तरीके से वृक्षारोपण किया जाए।
13. परियोजना प्रस्तावक द्वारा यह सुनिश्चित किया जाए कि खनन प्रक्रिया से उत्पन्न सिल्ट लीज क्षेत्र के आस-पास के सतही जल स्रोतों में प्रवाहित न हो। इसे रोकने हेतु माईन पीट, डम्प क्षेत्र, ईट भट्टा क्षेत्र में रिटेनिंग वॉल /गारलेण्ड ड्रेन की व्यवस्था की जाए।
14. मिट्टी एवं ईट का परिवहन तारपोलिन अथवा अन्य उपयुक्त माध्यम से ढके हुये वाहन से किया जाए, ताकि मिट्टी अथवा ईट वाहन से बाहर नहीं गिरे। खनिज का परिवहन कर रहे वाहनों को क्षमता से अधिक नहीं भरा जाना सुनिश्चित किया जाए।



15. भारत सरकार, पर्यावरण, वन और जलवायु परिवर्तन मंत्रालय, नई दिल्ली के ओ.एम. दिनांक 01/05/2018 के अनुसार सी.ई.आर. (Corporate Environment Responsibility) हेतु निम्नानुसार प्रस्ताव पर कार्य किया जाए:-

Capital Investment (in Lakh Rupees)	Percentage of Capital Investment to be Spent	Amount Required for CER Activities (in Lakh Rupees)	Amount Proposed & Details for CER Activities (in Lakh Rupees)	
			Particulars	CER Fund Allocation (in Lakh Rupees)
35	2%	0.70	Following activities at Nearby Government Primary School Village-Kamraud	
			Rain Water Harvesting System	0.50
			Plantation with fencing	0.20
			Total	0.70

16. सी.ई.आर. (Corporate Environment Responsibility) का विस्तृत प्रस्ताव (प्रस्तावित स्कूल का नाम, पता एवं कार्यवार खर्च का विवरण) एक माह में प्रस्तुत किया जाए। सी.ई.आर. के तहत निर्धारित कार्यवाही 03 माह में अनिवार्य रूप से पूर्ण किया जाए।
17. परियोजना प्रस्तावक द्वारा उत्खनन हेतु निषिद्ध क्षेत्र (चारों तरफ 01 मीटर चौड़ी बेल्ट), हॉल रोड, ओवरबर्डन डम्प आदि में स्थानीय प्रजाति के 400 वृक्षों का सघन वृक्षारोपण किया जाए। हरित पट्टी का विकास केन्द्रीय प्रदूषण नियंत्रण बोर्ड की मार्गदर्शिका के अनुसार किया जाए।
18. प्राथमिकता के आधार पर खदान प्रबंधन द्वारा वर्ष 2020 में कम से कम 200 पौधे प्रति हेक्टेयर लीज क्षेत्र के अनुसार बड़, पीपल, नीम, करंज, सीसू, आम, इमली, अर्जुन, सीरस आदि अन्य स्थानीय प्रजातियों के 450 पौधों का रोपण खदान के खुले क्षेत्र में किया जाए। रोपण को सुरक्षित रखने के लिये उपयुक्त एवं पर्याप्त व्यवस्था (यथा कांटेदार तार के बाड़ अथवा ट्री गार्ड का उपयोग) किया जाए। स्थल उपलब्ध नहीं होने की दशा में संबंधित ग्राम पंचायत द्वारा चिन्हीत क्षेत्र में उपरोक्तानुसार वृक्षारोपण किया जाए। उपरोक्त वृक्षारोपण प्रथम वर्ष में पूर्ण किया जाए। वृक्षारोपण नहीं करने पर जारी पर्यावरणीय स्वीकृति निरस्त की जा सकती है।
19. उत्खनन क्षेत्र में ध्वनि प्रदूषण न हो, यह सुनिश्चित किया जाए।
20. उत्खनन की प्रक्रिया इस प्रकार सुनिश्चित की जाए कि वनस्पतियों एवं जीव-जन्तुओं पर कम से कम दुष्प्रभाव हो।
21. मिट्टी उत्खनन छत्तीसगढ़ गौण खनिज नियम, 2015 के प्रावधानों, अनुमोदित उत्खनन योजना एवं पर्यावरणीय प्रबंधन योजना के अनुसार किया जाए।



22. कार्य स्थल पर यदि केम्पिंग श्रमिक कार्य पर लगायें जाते हैं तो ऐसे श्रमिकों के आवास उचित व्यवस्था परियोजना प्रस्तावक द्वारा की जाएगी। आवासीय व्यवस्था अस्थायी संरचनाओं के रूप में हो सकती है, जिसे परियोजना पूरी होने के पश्चात हटाया जा सके।
23. श्रमिकों के लिए खनन स्थल पर स्वच्छ पेयजल चिकित्सकीय सुविधा, मोबाइल टायलेट आदि की व्यवस्था परियोजना प्रस्तावक द्वारा की जाए।
24. श्रमिकों का समय-समय पर आक्यूपेशनल हेल्थ सर्विलेंस कराना आवश्यक है।
25. इस पर्यावरणीय स्वीकृति को जारी करने का आशय किसी व्यक्तिगत अथवा अन्य सम्पत्ति पर अधिकार दर्शाने का नहीं है एवं न ही यह पर्यावरणीय स्वीकृति किसी निजी सम्पत्ति को नुकसान पहुँचाने अथवा व्यक्तिगत अधिकारों के अतिक्रमण अथवा केन्द्र, राज्य एवं स्थानीय कानूनों / विधियों के उल्लंघन हेतु अधिकृत करता है।
26. उत्खनन की तकनीक, कार्य क्षेत्र एवं अनुमोदित उत्खनन योजना के अनुरूप वार्षिक योजना, जिसमें मिट्टी उत्खनन सम्मिलित है, में किसी भी प्रकार का परिवर्तन एस. ई.आई.ए.ए., छत्तीसगढ़ / पर्यावरण, वन एवं जलवायु परिवर्तन मंत्रालय, भारत सरकार की पूर्व अनुमति के बिना नहीं किया जाए।
27. एस.ई.आई.ए.ए., छत्तीसगढ़ पर्यावरण संरक्षण की दृष्टि से, परियोजना की रूपरेखा में परिवर्तन अथवा विनिर्दिष्ट शर्तों के संतोषप्रद रूप से पालन न करने की दशा में किसी भी शर्त में संशोधन/निरस्त करने अथवा नई शर्त जोड़ने अथवा उत्सर्जन / निस्स्राव के मानकों को और सख्त करने का अधिकार सुरक्षित रखता है।
28. परियोजना प्रस्तावक न्यूनतम 02 स्थानीय समाचार पत्रों में, जो कि परियोजना क्षेत्र के आस-पास व्यापक रूप से प्रसारित हो, पर्यावरणीय स्वीकृति प्राप्त होने के 07 दिनों के भीतर इस आशय की सूचना प्रसारित करेगा कि परियोजना को पर्यावरणीय स्वीकृति प्राप्त हो गई है एवं पर्यावरणीय स्वीकृति पत्र की प्रतियाँ सचिवालय, छत्तीसगढ़ पर्यावरण संरक्षण मण्डल में अवलोकन हेतु उपलब्ध है। साथ ही इसका अवलोकन भारत सरकार, पर्यावरण, वन और जलवायु परिवर्तन, मंत्रालय की वेबसाइट www.envfor.nic.in एवं एस.ई.आई.ए.ए., छत्तीसगढ़ की वेबसाइट www.seiaacg.org पर भी किया जा सकता है।
29. पर्यावरणीय स्वीकृति में दी गई शर्तों के पालन हेतु की गई कार्यवाही की अर्ध वार्षिक रिपोर्ट छत्तीसगढ़ पर्यावरण संरक्षण मण्डल, अटल नगर, क्षेत्रीय कार्यालय छत्तीसगढ़ पर्यावरण संरक्षण मण्डल, भिलाई-दुर्ग, एस.ई.आई.ए.ए., छत्तीसगढ़ एवं क्षेत्रीय कार्यालय पर्यावरण, वन एवं जलवायु परिवर्तन मंत्रालय, भारत सरकार, नागपुर को प्रेषित किया जाए।
30. क्षेत्रीय कार्यालय पर्यावरण, वन एवं जलवायु परिवर्तन मंत्रालय, भारत सरकार, नागपुर द्वारा पर्यावरणीय स्वीकृति में प्रदत्त शर्तों के पालन की मानिट्रिंग की जाएगी। इस हेतु परियोजना प्रस्तावक द्वारा समय-समय पर प्रस्तुत किये गये दस्तावेजों एवं आवेदन का पूर्ण सेट क्षेत्रीय कार्यालय पर्यावरण, वन एवं जलवायु परिवर्तन मंत्रालय, भारत सरकार, नागपुर को प्रेषित किया जाए।



31. एस.ई.आई.ए.ए., छत्तीसगढ़, पर्यावरण, वन और जलवायु परिवर्तन मंत्रालय, भारत सरकार / क्षेत्रीय कार्यालय, पर्यावरण, वन एवं जलवायु परिवर्तन मंत्रालय, भारत सरकार, नागपुर / केन्द्रीय प्रदूषण नियंत्रण बोर्ड / छत्तीसगढ़ पर्यावरण संरक्षण मण्डल के वैज्ञानिकों / अधिकारियों को शर्तों के अनुपालन के संबंध में की जाने वाली मॉनिटरिंग हेतु पूर्ण सहयोग प्रदान किया जाए।
32. परियोजना प्रस्तावक छत्तीसगढ़ पर्यावरण संरक्षण मण्डल एवं राज्य सरकार द्वारा दी गई शर्तों का अनिवार्य रूप से पालन करेगा। ये शर्तें जल (प्रदूषण निवारण तथा नियंत्रण) अधिनियम, 1974, वायु (प्रदूषण निवारण तथा नियंत्रण) अधिनियम, 1981, पर्यावरण (संरक्षण) अधिनियम, 1986 तथा इनके तहत बनाये गये नियमों, परिसंकटमय और अन्य अपशिष्ट (प्रबंध एवं सीमापार संचलन) नियम, 2016 तथा लोक दायित्व बीमा अधिनियम, 1991 (यथा संशोधित) के अधीन विनिर्दिष्ट की जा सकती हैं।
33. प्रस्तावित परियोजना के बारे में एस.ई.आई.ए.ए., छत्तीसगढ़ में प्रस्तुत विवरण में कोई भी विचलन अथवा परिवर्तन होने की दशा में एस.ई.आई.ए.ए., छत्तीसगढ़ को पुनः नवीन जानकारी सहित सूचित किया जाए, ताकि एस.ई.आई.ए.ए., छत्तीसगढ़ इस पर विचार कर शर्तों की उपयुक्तता अथवा नवीन शर्त निर्दिष्ट करने बाबत निर्णय ले सके। खदान में कोई भी विस्तार अथवा उन्नयन एस.ई.आई.ए.ए., छत्तीसगढ़ / पर्यावरण, वन एवं जलवायु परिवर्तन मंत्रालय, भारत सरकार की पूर्व अनुमति के बिना नहीं किया जाए।
34. छत्तीसगढ़ पर्यावरण संरक्षण मण्डल पर्यावरणीय स्वीकृति की प्रति को उनके क्षेत्रीय कार्यालय, जिला-व्यापार एवं उद्योग केन्द्र एवं कलेक्टर / तहसीलदार कार्यालय में दिवस की अवधि के लिये प्रदर्शित करेगा।
35. पर्यावरणीय स्वीकृति के विरुद्ध अपील नेशनल ग्रीन ट्रीब्यूनल के समक्ष, नेशनल ग्रीन ट्रीब्यूनल एक्ट 2010 की धारा 16 में दिये गये प्रावधानों अनुसार, 30 दिन की समय अवधि में की जा सकेगी।

सदस्य सचिव, एस.ई.ए.सी.

अध्यक्ष, एस.ई.ए.सी.

मेसर्स महाबीर स्टोन क्रशर (प्रो.- श्री विजय कुमार जैन)
को खसरा क्रमांक 340, कुल लीज क्षेत्र 2.8 हेक्टेयर, ग्राम-बरमपुर,
तहसील-खडगवां, जिला-कोरिया में साधारण पत्थर (गौण खनिज) उत्खनन
क्षमता-31,175 टन प्रतिवर्ष हेतु पर्यावरणीय स्वीकृति में दी जाने वाली शर्तें

1. यह पर्यावरणीय स्वीकृति अधिकतम उत्खनन क्षेत्रफल (लीज क्षेत्र) 2.8 हेक्टेयर अथवा छत्तीसगढ़ शासन, खनिज शासन विभाग द्वारा स्वीकृत लीज क्षेत्र (दोनों में से जो कम हो) हेतु मान्य होगा। इसी प्रकार खदान से साधारण पत्थर का अधिकतम उत्खनन 31,175 टन प्रतिवर्ष से अधिक नहीं होगा। लीज क्षेत्र की सीमाओं का सीमांकन कराकर पक्के मुनारे लगाया जाए।
2. परियोजना प्रस्तावक द्वारा खदान से उत्पन्न जल एवं घरेलू दूषित जल (यदि कोई हो), के उपचार की उचित एवं पर्याप्त व्यवस्था किया जाए।
3. औद्योगिक प्रक्रिया एवं खदान से उत्पन्न किसी भी प्रकार से दूषित जल को किसी नदी अथवा सतही जल स्रोतों में किसी भी परिस्थिति में निस्सारित नहीं किया जाए, अपितु इसे प्रक्रिया में अथवा वृक्षारोपण हेतु पुनःउपयोग किया जाए। घरेलू दूषित जल के उपचार के लिए सेप्टिक टैंक एवं सोकपीट की व्यवस्था की जाए एवं जल को किसी नदी अथवा सतही जल स्रोतों में किसी भी परिस्थिति में निस्सारित नहीं किया जाए। दूषित जल एवं वर्षाऋतु का जल आपस में न मिलने देने हेतु भी व्यवस्था की जाए। उपचारित दूषित जल की गुणवत्ता भारत सरकार, पर्यावरण, वन और जलवायु परिवर्तन, मंत्रालय, नई दिल्ली द्वारा अधिसूचित मानक अथवा छत्तीसगढ़ पर्यावरण संरक्षण मंडल द्वारा अधिसूचित मानक (जो भी कठोर हो) के अनुसार सुनिश्चित किया जाए।
4. खनि पट्टा धारक खान संचालन बंद करने के उपरांत (after ceasing mining operations) खनन क्षेत्र तथा किसी भी अन्य क्षेत्र जो कि उनकी खनन गतिविधियों के कारण प्रभावित (disturbed due to their mining activities) हुए हैं, उनकी री-ग्रासिंग (re-grassing) की जाएगी एवं भूमि का पुनःस्थापना इस स्थिति तक किया जाएगा, जिससे यह चारा, वनस्पतियों, जीवों आदि के उत्पत्ति हेतु उपयुक्त हो। परियोजना प्रस्तावक द्वारा सक्षम प्राधिकारी से अनुमोदित माईन क्लोजर प्लान एक माह के भीतर प्रस्तुत किया जाए।
5. भू-जल के उपयोग हेतु केन्द्रीय भू-जल बोर्ड से उत्खनन आरंभ करने के पूर्व अनुमति प्राप्त की जाए।
6. किसी चिमनी / वेंट / प्वाइंट सोर्स से पार्टिकुलेट मेटर उत्सर्जन की मात्रा 50 मिलीग्राम / सामान्य घनमीटर से कम सुनिश्चित किया जाए। क्रशर, स्क्रीन, ट्रांसफर प्वाइंट्स (यदि कोई हो) में वायु प्रदूषण नियंत्रण हेतु डस्ट एक्सट्रैक्शन सिस्टम के साथ उच्च दक्षता का बेग फिल्टर स्थापित किया जाए। खनिज उत्खनन गतिविधियों के विभिन्न स्रोतों से उत्पन्न फ्यूजिटिव डस्ट उत्सर्जन का नियंत्रण प्रभावी एवं नियमित रूप से किया जाए। पहुँच मार्ग, रैम्प, संग्रहण क्षेत्र, भराई एवं अन्य डस्ट उत्सर्जन बिन्दुओं डस्ट कंटेन्मेंट कम सप्रेसन सिस्टम एवं जल छिड़काव की व्यवस्था की जाकर इसका सतत संचालन /संधारण सुनिश्चित किया जाए। विण्ड ब्रेकिंग वॉल का निर्माण सुनिश्चित किया जाए।

7. वाहनों, खनन एवं अन्य प्रक्रिया से उत्पन्न वायु प्रदूषण को पर्यावरण संरक्षण अधिनियम, 1986 एवं वायु (प्रदूषण निवारण तथा नियंत्रण) अधिनियम, 1981 के तहत विनिर्दिष्ट मानकों के अनुरूप रखा जाएगा। उत्खनन क्षेत्र में परिवेशीय वायु की गुणवत्ता भारत सरकार के पर्यावरण, वन और जल वायु परिवर्तन मंत्रालय, नई दिल्ली द्वारा अधिसूचित मानकों से अधिक नहीं होनी चाहिए।
8. लीज क्षेत्र के चारों तरफ छोड़ी गई 7.5 मीटर की चौड़ी पट्टी में कोई वेस्ट का डंप / भण्डारण नहीं किया जाए तथा इस पट्टी में वृक्षारोपण किया जाए।
9. उत्खनन प्रक्रिया के दौरान हटाई गई ऊपरी मिट्टी (टॉप सॉईल) का उपयोग उत्खनन हेतु उपयोग में न आने वाली भूमि के पुनः उद्धार हेतु अथवा बाहरी ओवरबर्डन को स्थिर (स्टेबिलाइज) करने में किया जाए। जहां पर ऊपरी मिट्टी (टॉप सॉईल) को खनन प्रक्रिया के साथ-साथ (कॉनकरेंटली) उपयोग किया जाना संभव न हो, तब इसे पृथक से भण्डारित कर भविष्य में उपयोग हेतु रखा जाए।
10. ओवरबर्डन एवं अनुपयोगी/बिक्री अयोग्य खनिज (वेस्ट रॉक) को पृथक से पूर्व से चिन्हीत स्थल पर भण्डारित किया जायेगा। इस प्रकार के भण्डारण स्थलों को उचित प्रकार से सुरक्षित रखे जाएं ताकि भण्डारित पदार्थ आस-पास की भूमि पर विपरीत प्रभाव न डाल सकें। डम्प की ऊंचाई 3 मीटर तथा स्लोप 28 डिग्री से अधिक न हो। ओवरबर्डन डम्प का क्षरण रोकने हेतु वैज्ञानिक तरीके से वृक्षारोपण किया जाए।
11. जहाँ तक संभव हो ओवरबर्डन एवं अन्य अनुपयोगी/बिक्री अयोग्य खनिज (वेस्ट रॉक) को खनन के पश्चात बने गड्डों में पुनःभरण (बैक फिलिंग) हेतु उपयोग किया जाए, ताकि भूमि का मूल उपयोग अथवा वांछित वैकल्पिक उपयोग सुनिश्चित किया जा सके।
12. परियोजना प्रस्तावक द्वारा यह सुनिश्चित किया जाए कि खनन प्रक्रिया से उत्पन्न सिल्ट लीज क्षेत्र के आस-पास के सतही जल स्रोतों में प्रवाहित न हो। इसे रोकने हेतु माईन पीट तथा डम्प क्षेत्र में रिटेनिंग वॉल / गारलेण्ड ड्रेन की व्यवस्था की जाए।
13. खनिज का परिवहन मेकनेकली कवर्ड वाहन से किया जाए, ताकि खनिज वाहन से बाहर नहीं गिरे। खनिज का परिवहन कर रहे वाहनों को क्षमता से अधिक नहीं भरा जाना सुनिश्चित किया जाए।
14. भारत सरकार, पर्यावरण, वन और जलवायु परिवर्तन मंत्रालय, नई दिल्ली के ओ.एम. दिनांक 01/05/2018 के अनुसार सी.ई.आर. (Corporate Environment Responsibility) हेतु निम्नानुसार प्रस्ताव पर कार्य किया जाए:-

Capital Investment (in Lakh Rupees)	Percentage of Capital Investment to be Spent	Amount Required for CER Activities (in Lakh Rupees)	Amount Proposed & Details for CER Activities (in Lakh Rupees)	
			Particulars	CER Fund Allocation (in Lakh Rupees)
87.91	2%	1.76	Following activities at Nearby Government Primary & Middle School Village-Akharadand	
			Rain Water Harvesting System	1.17

		Potable Drinking water Facility	0.25
		Running water facility for Toilets	0.20
		Plantation	0.10
		Distribution of books to students relating to conservation and protection of environment	0.10
		Total	1.82

15. सी.ई.आर. के तहत निर्धारित कार्यवाही 03 माह में अनिवार्य रूप से पूर्ण किया जाए।
16. उत्खनन हेतु निषिद्ध क्षेत्र (चारों तरफ 7.5 मीटर चौड़ा क्षेत्र), हॉल रोड, ओवरबर्डन डम्प आदि में स्थानीय प्रजाति के 1,056 वृक्षों का सघन वृक्षारोपण प्रथम वर्ष में किया जाए। हरित पट्टी का विकास केन्द्रीय प्रदूषण नियंत्रण बोर्ड की मार्गदर्शिका के अनुसार किया जाए। इसके अतिरिक्त 260 नग वृक्षारोपण पहुंच मार्ग में किया जाएगा।
17. प्राथमिकता के आधार पर खदान प्रबंधन द्वारा वर्ष 2020 में कम से कम 200 नग प्रति हेक्टेयर लीज क्षेत्र के अनुसार बड़, पीपल, नीम, करंज, सीसू, आम, इमली, अर्जुन, सीरस आदि अन्य स्थानीय प्रजातियों के 600 पौधों का रोपण खदान के खुले क्षेत्र में किया जाए। रोपण को सुरक्षित रखने के लिये उपयुक्त एवं पर्याप्त व्यवस्था (यथा कांटेदार तार के बाड़ अथवा ट्री गार्ड का उपयोग) किया जाए। स्थल उपलब्ध नहीं होने की दशा में संबंधित ग्राम पंचायत द्वारा चिन्हीत क्षेत्र में उपरोक्तानुसार वृक्षारोपण किया जाए। उपरोक्त वृक्षारोपण प्रथम वर्ष में पूर्ण किया जाए।
18. परियोजना प्रस्तावक द्वारा ध्वनि प्रदूषण के नियंत्रण हेतु आवश्यक उपाय किया जाए। ध्वनि का स्तर उत्खनन क्षेत्र में दिन के समय 75 DB(A) एवं रात्रि के समय 70 DB(A) से अधिक नहीं होना चाहिए। तीव्र ध्वनि वाले क्षेत्रों में काम करने वाले श्रमिकों को इयरप्लग/मफ आदि प्रदान किए जाएं एवं समय-समय पर चिकित्सकीय जाँच एवं आवश्यकता अनुसार उनका उपचार भी कराया जाए।
19. सक्षम प्राधिकारी / डी.जी.एम.एस. से अनुमति उपरांत सुरक्षित एवं नियंत्रित विधि से ब्लास्टिंग किया जाए। पत्थर के छोटे-छोटे टुकड़ों (फलाई रॉक्स) को उड़ने से रोकने हेतु पर्याप्त एवं सक्षम व्यवस्था किया जाए। वेट ड्रिलिंग अथवा वायु प्रदूषण नियंत्रण व्यवस्था आधारित ड्रिलिंग किया जाए, जिससे डस्ट का उत्सर्जन नियंत्रण में रहे।
20. उत्खनन प्रक्रिया भू-जल स्तर के उपर असंतृप्त प्रभाग में की जाएगी एवं उत्खनन प्रक्रिया भू-जल स्तर के नीचे किसी भी परिस्थिति में नहीं किया जाए।
21. उत्खनन की प्रक्रिया इस प्रकार सुनिश्चित की जाए कि वनस्पतियों एवं जीव-जन्तुओं पर कम से कम दुष्प्रभाव हो।
22. परियोजना प्रस्तावक द्वारा गौण खनिज का उत्खनन छत्तीसगढ़ गौण खनिज नियम, 2015 के प्रावधानों, अनुमोदित उत्खनन योजना एवं पर्यावरणीय प्रबंधन योजना के अनुसार किया जाए। माईन एक्ट 1952 के प्रावधानों का पालन किया जाए।
23. कार्य स्थल पर यदि केम्पिंग श्रमिक कार्य पर लगाये जाते हैं तो ऐसे श्रमिकों के आवास हेतु उचित व्यवस्था परियोजना प्रस्तावक द्वारा की जाएगी। आवासीय व्यवस्था

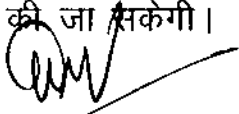
अस्थायी संरचनाओं के रूप में हो सकती है, जिसे परियोजना पूरी होने के पश्चात् हटाया जा सके।

24. श्रमिकों के लिए खनन स्थल पर स्वच्छ पेयजल चिकित्सकीय सुविधा, मोबाइल टायलेट आदि की व्यवस्था परियोजना प्रस्तावक द्वारा की जाए।
25. श्रमिकों का समय-समय पर आक्यूपेशनल हेल्थ सर्विलेंस कराना आवश्यक है।
26. उत्खनन की तकनीक, कार्य क्षेत्र एवं अनुमोदित उत्खनन योजना के अनुरूप वार्षिक योजना, जिसमें उत्खनन, खनिज की मात्रा एवं अपशिष्ट सम्मिलित है, में किसी भी प्रकार का परिवर्तन एस.ई.आई.ए.ए., छत्तीसगढ़ / पर्यावरण, वन और जलवायु परिवर्तन मंत्रालय, भारत सरकार की पूर्व अनुमति के बिना नहीं किया जाए।
27. इस पर्यावरणीय स्वीकृति को जारी करने का आशय किसी व्यक्तिगत अथवा अन्य सम्पत्ति पर अधिकार दर्शाने का नहीं है एवं न ही यह पर्यावरणीय स्वीकृति किसी निजी सम्पत्ति को नुकसान पहुँचाने अथवा व्यक्तिगत अधिकारों के अतिक्रमण अथवा केन्द्र, राज्य एवं स्थानीय कानूनों / विधियों के उल्लंघन हेतु अधिकृत करता है।
28. एस.ई.आई.ए.ए., छत्तीसगढ़ पर्यावरण संरक्षण की दृष्टि से, परियोजना की रूपरेखा में परिवर्तन अथवा विनिर्दिष्ट शर्तों के संतोषप्रद रूप से पालन न करने की दशा में किसी भी शर्त में संशोधन/निरस्त करने अथवा नई शर्त जोड़ने अथवा उत्सर्जन / निस्स्राव के मानकों को और सख्त करने का अधिकार सुरक्षित रखता है।
29. परियोजना प्रस्तावक न्यूनतम 2 स्थानीय समाचार पत्रों में, जो कि परियोजना क्षेत्र के आस-पास व्यापक रूप से प्रसारित हो, पर्यावरणीय स्वीकृति प्राप्त होने के 7 दिनों के भीतर इस आशय की सूचना प्रसारित करेगा कि परियोजना को पर्यावरणीय स्वीकृति प्राप्त हो गई है एवं पर्यावरणीय स्वीकृति पत्र की प्रतियाँ सचिवालय, छत्तीसगढ़ पर्यावरण संरक्षण मण्डल में अवलोकन हेतु उपलब्ध है। साथ ही इसका अवलोकन एस. ई.आई.ए.ए., छत्तीसगढ़ की वेबसाइट www.seiaacg.org पर भी किया जा सकता है।
30. पर्यावरणीय स्वीकृति में दी गई शर्तों के पालन हेतु की गई कार्यवाही की अर्ध वार्षिक रिपोर्ट छत्तीसगढ़ पर्यावरण संरक्षण मण्डल, अटल नगर, क्षेत्रीय कार्यालय छत्तीसगढ़ पर्यावरण संरक्षण मण्डल, अम्बिकापुर, एस.ई.आई.ए.ए., छत्तीसगढ़ एवं क्षेत्रीय कार्यालय पर्यावरण, वन एवं जलवायु परिवर्तन मंत्रालय, भारत सरकार, नागपुर को प्रेषित किया जाए।
31. क्षेत्रीय कार्यालय पर्यावरण, वन एवं जलवायु परिवर्तन मंत्रालय, भारत सरकार, नागपुर द्वारा पर्यावरणीय स्वीकृति में प्रदत्त शर्तों के पालन की मॉनिटरिंग की जाएगी। इस हेतु परियोजना प्रस्तावक द्वारा समय-समय पर प्रस्तुत किए गए दस्तावेजों एवं आवेदन का पूर्ण सेट क्षेत्रीय कार्यालय पर्यावरण, वन एवं जलवायु परिवर्तन मंत्रालय, भारत सरकार, नागपुर को प्रेषित किया जाए।
32. एस.ई.आई.ए.ए., छत्तीसगढ़, पर्यावरण, वन और जलवायु परिवर्तन मंत्रालय, भारत सरकार / क्षेत्रीय कार्यालय, पर्यावरण, वन एवं जलवायु परिवर्तन मंत्रालय, भारत सरकार, नागपुर / केन्द्रीय प्रदूषण नियंत्रण बोर्ड / छत्तीसगढ़ पर्यावरण संरक्षण मण्डल के वैज्ञानिकों/अधिकारियों को शर्तों के अनुपालन के संबंध में की जाने वाली मॉनिटरिंग हेतु पूर्ण सहयोग प्रदान किया जाए।
33. परियोजना प्रस्तावक छत्तीसगढ़ पर्यावरण संरक्षण मण्डल एवं राज्य सरकार द्वारा दी गई शर्तों का अनिवार्य रूप से पालन करेगा। ये शर्तें जल (प्रदूषण निवारण तथा नियंत्रण) अधिनियम, 1974 वायु (प्रदूषण निवारण तथा नियंत्रण) अधिनियम, 1981,



पर्यावरण (संरक्षण) अधिनियम, 1986 तथा इनके तहत बनाये गये नियमों, परिसंकटमय और अन्य अपशिष्ट (प्रबंध एवं सीमापार संचलन) नियम, 2016 तथा लोक दायित्व बीमा अधिनियम, 1991 (यथा संशोधित) के अधीन विनिर्दिष्ट की जा सकती है।

34. प्रस्तावित परियोजना के बारे में एस.ई.आई.ए.ए., छत्तीसगढ़ में प्रस्तुत विवरण में कोई भी विचलन अथवा परिवर्तन होने की दशा में एस.ई.आई.ए.ए., छत्तीसगढ़ को पुनः नवीन जानकारी सहित सूचित किया जाए, ताकि एस.ई.आई.ए.ए., छत्तीसगढ़ इस पर विचार कर शर्तों की उपयुक्तता अथवा नवीन शर्त निर्दिष्ट करने बाबत निर्णय ले सके। खदान में कोई भी विस्तार अथवा उन्नयन एस.ई.आई.ए.ए., छत्तीसगढ़ / पर्यावरण, वन और जलवायु परिवर्तन मंत्रालय, भारत सरकार की पूर्व अनुमति के बिना नहीं किया जाए।
35. छत्तीसगढ़ पर्यावरण संरक्षण मण्डल पर्यावरणीय स्वीकृति की प्रति को उनके क्षेत्रीय कार्यालय, जिला-व्यापार एवं उद्योग केन्द्र एवं कलेक्टर/तहसीलदार कार्यालय में 30 दिवस की अवधि के लिए प्रदर्शित करेगा।
36. पर्यावरणीय स्वीकृति के विरुद्ध अपील नेशनल ग्रीन ट्रीब्यूनल के समक्ष, नेशनल ग्रीन ट्रीब्यूनल एक्ट 2010 की धारा 16 में दिए गए प्रावधानों अनुसार, 30 दिन की समय अवधि में की जा सकेगी।


सदस्य प्रचिव, एस.ई.ए.सी.

अध्यक्ष, एस.ई.ए.सी.