

राज्य स्तर विशेषज्ञ अंकन समिति, छत्तीसगढ़

भारत सरकार

पर्यावरण, वन और जलवायु परिवर्तन मंत्रालय

पर्यावास भवन, सेक्टर-19, नवा रायपुर अटल नगर, जिला-रायपुर (छ.ग.)

ई-मेल : seaccg@gmail.com

विषय:- राज्य स्तर विशेषज्ञ अंकन समिति (एस.ई.ए.सी.), छत्तीसगढ़ की दिनांक 27/01/2021 को संपन्न 355वीं बैठक का कार्यवाही विवरण

—00—

राज्य स्तर विशेषज्ञ अंकन समिति (एस.ई.ए.सी.), छत्तीसगढ़ की 355वीं बैठक दिनांक 27/01/2021 को श्री धीरेन्द्र शर्मा, अध्यक्ष, राज्य स्तर विशेषज्ञ अंकन समिति की अध्यक्षता में संपन्न हुई। बैठक में समिति के निम्नलिखित सदस्यों ने भाग लिया:-

1. डॉ. मोहन लाल अग्रवाल, सदस्य, राज्य स्तर विशेषज्ञ अंकन समिति
2. श्री अरविन्द कुमार गौरहा, सदस्य, राज्य स्तर विशेषज्ञ अंकन समिति
3. श्री नीलेश्वर प्रसाद साहू, सदस्य, राज्य स्तर विशेषज्ञ अंकन समिति
4. डॉ. एम.डब्ल्यू.वाय. खान, सदस्य, राज्य स्तर विशेषज्ञ अंकन समिति
5. डॉ. विकास कुमार जैन, सदस्य, राज्य स्तर विशेषज्ञ अंकन समिति
6. डॉ. दीपक सिन्हा, सदस्य, राज्य स्तर विशेषज्ञ अंकन समिति
7. श्री कलदियुस तिर्की, सदस्य सचिव, राज्य स्तर विशेषज्ञ अंकन समिति

श्री धीरेन्द्र शर्मा द्वारा विडियो कान्फ्रेंसिंग के माध्यम से बैठक की अध्यक्षता की गई। समिति द्वारा एजेण्डा में सम्मिलित विषयों पर निम्नानुसार विचार किया गया:-

एजेण्डा आयटम क्रमांक-1: 352वीं, 353वीं एवं 354वीं बैठक क्रमशः दिनांक 06/01/2021, 07/01/2021 एवं 08/01/2021 के कार्यवाही विवरण का अनुमोदन।

राज्य स्तर विशेषज्ञ अंकन समिति (एस.ई.ए.सी.), छत्तीसगढ़ की 352वीं, 353वीं एवं 354वीं बैठक क्रमशः दिनांक 06/01/2021, 07/01/2021 एवं 08/01/2021 को संपन्न हुई थी। समिति द्वारा सर्वसम्मति से उक्त बैठकों के कार्यवाही विवरण का अनुमोदन किया गया।

एजेन्डा आयटम क्रमांक-2: गौण/मुख्य खनिजों एवं औद्योगिक परियोजनाओं संबंधी प्रकरणों के प्रस्तुतीकरण उपरांत पर्यावरणीय स्वीकृति / टीओआर हेतु निर्णय लिया जाना।

1. मेसर्स एच.के.एस. कंस्ट्रक्शन कंपनी (पार्टनर-श्री रजनीकांत सिंह), पोस्ट-छाताबलिया, उत्तरप्रदेश

प्रस्ताव का विवरण -

1. परियोजना प्रस्तावक द्वारा पूर्व में जारी पर्यावरणीय स्वीकृति मेसर्स श्री अमर प्रसाद (ग्राम-जोकारी, तहसील-कुनकुरी, जिला-जशपुर), ग्राम-चराईडांड, तहसील-दुलदुला, जिला-जशपुर को मेसर्स एच.के.एस. कंस्ट्रक्शन कंपनी (पार्टनर- श्री रजनीकांत सिंह) के नाम पर नामांतरित किये जाने तथा विभिन्न दस्तावेजों में त्रुटिवश खसरा क्रमांक 407/1 के उल्लेख में संशोधन करते हुये खसरा क्रमांक 401/1 किये जाने हेतु दिनांक 24/06/2020 को पत्र प्रेषित किया गया है।
2. यह खदान ग्राम-जोकारी, तहसील-कुनकुरी, जिला-जशपुर के खसरा क्रमांक 407/1, कुल लीज क्षेत्र 1.319 हेक्टेयर, साधारण पत्थर खदान (गौण खनिज) क्षमता-20,000 टन प्रतिवर्ष की है।
3. पूर्व में जिला स्तरीय पर्यावरण समाघात निर्धारण प्राधिकरण, जिला-जशपुर के ज्ञापन दिनांक 28/01/2017 द्वारा उक्त क्षमता हेतु पर्यावरणीय स्वीकृति जारी किये जाने की जानकारी दी गई है।
4. कार्यालय कलेक्टर (खनिज शाखा), जिला-जशपुर के आदेश दिनांक 22/06/2020 द्वारा उक्त उत्खनन पट्टा का अंतरण मेसर्स एच.के.एस. कंस्ट्रक्शन कंपनी (पार्टनर- श्री रजनीकांत सिंह) के नाम पर करने संबंधी संशोधित आदेश जारी किया गया है।
5. कार्यालय कलेक्टर (खनिज शाखा), जिला-जशपुर के ज्ञापन क्रमांक /33ए/ख. लि./2020 जशपुर, दिनांक 20/05/2020 द्वारा पट्टा को मेसर्स एच.के.एस. कंस्ट्रक्शन कंपनी (पार्टनर- श्री रजनीकांत सिंह) के नाम पर अंतरित किये जाने बाबत आदेश जारी किया गया है। इस आदेश पत्र में खसरा क्रमांक 407/1 रकबा 1.319 हेक्टेयर उल्लेख है। तत्पश्चात् कार्यालय कलेक्टर (खनिज शाखा), जिला-जशपुर के ज्ञापन क्रमांक 115/ए/ख.लि./2020 जशपुर, दिनांक 22/06/2020 द्वारा मेसर्स एच.के.एस. कंस्ट्रक्शन कंपनी (पार्टनर- श्री रजनीकांत सिंह) के नाम पर अंतरित आदेश दिनांक 20/05/2020 में त्रुटि सुधार उपरांत खसरा क्रमांक 407/1 के स्थान पर खसरा क्रमांक 401/1 किये जाने हेतु संशोधित आदेश जारी किया गया है।

प्राधिकरण द्वारा बैठक में विचार - उपरोक्त प्रकरण पर प्राधिकरण की दिनांक 29/08/2020 को संपन्न 100वीं बैठक में विचार किया गया। प्राधिकरण द्वारा नस्ती/पत्र का अवलोकन किया गया। यह पाया गया कि कार्यालय कलेक्टर (खनिज शाखा), जिला-जशपुर के संशोधित आदेश दिनांक 22/06/2020 में बताया गया है कि:-

“ग्राम—जोकारी, तहसील—कुनकुरी, जिला—जशपुर के खसरा क्रमांक 401/1, रकबा 1.319 हेक्टेयर, क्षेत्र में गौण खनिज साधारण पत्थर उत्खनिपट्टा (अवधि दिनांक 14/10/2020 से 13/10/2030) श्री अमर प्रसाद के नाम पर स्वीकृत था, जिसका अंतरण अब मेसर्स एच.के.एस. कंस्ट्रक्शन कंपनी (पार्टनर— श्री रजनीकांत सिंह) को नामांतरित कर दिया गया है।”

उपरोक्त तथ्यों के आधार पर प्राधिकरण द्वारा तत्समय सर्वसम्मति से कार्यालय कलेक्टर (खनिज शाखा) से निम्नानुसार जानकारी/दस्तावेज मंगाये जाने का निर्णय लिया गया था:—

1. जिला स्तरीय पर्यावरण समाघात निर्धारण प्राधिकरण (डी.ई.आई.ए.ए.), छत्तीसगढ़ द्वारा जारी पर्यावरणीय स्वीकृति की पुष्टि करते हुये सत्यापित प्रति प्रस्तुत की जाए।
2. विगत वर्षों में किए गए उत्खनन की वास्तविक मात्रा की जानकारी प्रस्तुत की जाए।
3. मेसर्स एच.के.एस. कंस्ट्रक्शन कंपनी (पार्टनर— श्री रजनीकांत सिंह) के नाम पर हस्तांतरित किये गये अंतरण नामांतरित (Lease Transfer) की प्रति प्रस्तुत की जाए।
4. जारी पर्यावरणीय स्वीकृति में उल्लेखित लीज एवं क्षमता में परिवर्तन होने अथवा नहीं होने के संबंध में प्रमाणित जानकारी प्रस्तुत की जाए।

तदानुसार कार्यालय कलेक्टर (खनिज शाखा) को एस.ई.आई.ए.ए., छत्तीसगढ़ के ज्ञापन दिनांक 01/09/2020 के परिपेक्ष्य में परियोजना प्रस्तावक द्वारा जानकारी / दस्तावेज दिनांक 20/10/2020 को प्रस्तुत किया गया है।

प्राधिकरण द्वारा बैठक में विचार — उपरोक्त प्रकरण पर प्राधिकरण की दिनांक 17/12/2020 को संपन्न 103वीं बैठक में विचार किया गया। प्राधिकरण द्वारा नस्ती/पत्र का अवलोकन किया गया। यह पाया गया कि कार्यालय कलेक्टर (खनिज शाखा), जिला—जशपुर के ज्ञापन क्रमांक 244/ख.शा./2020 जशपुर, दिनांक 20/10/2020 के अनुसार प्रस्तुत जानकारी निम्नानुसार है:—

1. पूर्व में जारी पर्यावरणीय स्वीकृति संबंधी विवरण:— पूर्व में श्री अमर प्रसाद को साधारण पत्थर खदान खसरा क्रमांक 407/1, कुल क्षेत्रफल — 1.319 हेक्टेयर, क्षमता — 20,000 टन प्रतिवर्ष हेतु पर्यावरणीय स्वीकृति जिला स्तरीय पर्यावरण समाघात निर्धारण प्राधिकरण, जिला—जशपुर द्वारा दिनांक 28/01/2017 को जारी की गई।
2. विगत वर्षों में किए गए उत्खनन की वास्तविक मात्रा की जानकारी निम्नानुसार है:—

वर्ष	खनिज उत्पादन मात्रा (घनमीटर)	वर्ष	खनिज उत्पादन मात्रा (घनमीटर)
2002	1,031	2012	120
2003	286	2013	187
2004	निरंक	2014	186
2005	146	2015	245
2006	20	2016	2,812.89



2007	308	2017	निरंक
2008	283	2018	31.3
2009	375	2019	3.81
2010	375	09/2020	100
2011	66		

3. कार्यालय कलेक्टर (खनिज शाखा), जिला-जशपुर के ज्ञापन क्रमांक 33/ख.लि./2020 जशपुर, दिनांक 20/05/2020 द्वारा मेसर्स एच.के.एस. कंस्ट्रक्शन कंपनी (पार्टनर- श्री रजनीकांत सिंह) के नाम पर हस्तांतरित किये गये अंतरण नामांतरित (Lease Transfer) की आदेश प्रति प्रस्तुत की गई है। प्रस्तुत आदेश में उल्लेख किया गया है कि 'जिस पर कार्यालय के पत्र क्रमांक 33 दिनांक 20/05/2020 को अन्तरण स्वीकृति हेतु आदेशित किया गया है, जिसमें त्रुटिवश ख.न. 401/1 रकबा 1.319 हे. के स्थान पर ख.न. 407/1 रकबा 1.319 हे. दर्ज हो गया था। उक्त त्रुटि सुधार उपरान्त ख.न. 401/1 रकबा 1.319 हे. क्षेत्र पर छ.ग. गौण खनिज नियमावली 2015 के नियम 56 के अनुसार उपरोक्त पट्टे को शेष अवधि के लिए मेसर्स एच.के.एस. कंस्ट्रक्शन कंपनी चराईडॉड तहसील दुलदुला साझेदार श्री साझेदार श्री रजनी कांत सिंह आ. स्व. शिवाजी सिंह पोस्ट बलिया उत्तरप्रदेश के पक्ष में निम्न शर्तों के साथ संशोधित अन्तरण /स्वीकृत किया जाता है।'

4. जारी पर्यावरणीय स्वीकृति में उल्लेखित लीज एवं क्षमता में परिवर्तन नहीं होने के संबंध में प्रमाणित जानकारी प्रस्तुत की गई है।

उपरोक्त के परिपेक्ष्य में प्राधिकरण द्वारा विचार विमर्श उपरांत सर्वसम्मति से निम्नानुसार निर्णय लिया गया कि प्रस्ताव से यह प्रतीत होता है कि पूर्व में खसरा क्रमांक 407/1 में उत्खनन होने की संभावना है। अतः इसकी विवेचना के लिए प्रकरण का परीक्षण कर, उपयुक्त अनुशंसा किये जाने हेतु एस.ई.ए.सी., छत्तीसगढ़ के समक्ष प्रस्तुत किये जाने का निर्णय लिया गया।

बैठकों का विवरण –

(अ) समिति की 352वीं बैठक दिनांक 06/01/2021:

समिति द्वारा प्रकरण की नस्ती एवं प्रस्तुत जानकारी का परीक्षण तथा तत्समय सर्वसम्मति से निम्नानुसार निर्णय लिया गया था:-

1. कार्यालय कलेक्टर (खनिज शाखा), जिला-जशपुर को प्रकरण की मूल नस्ती प्रेषित किये जाने हेतु पत्र प्रेषित किया जाए।
2. परियोजना प्रस्तावक को प्रकरण से संबंधी समस्त पूर्ण जानकारी / दस्तावेज (अद्यतन फोटोग्राफ्स) के साथ आगामी आयोजित बैठक में प्रस्तुतीकरण दिये जाने हेतु निर्देशित किया जाए।

तदनुसार परियोजना प्रस्तावक को एस.ई.ए.सी., छत्तीसगढ़ के ज्ञापन दिनांक 22/01/2021 द्वारा प्रस्तुतीकरण हेतु सूचित किया गया।

(ब) समिति की 355वीं बैठक दिनांक 27/01/2021:

प्रस्तुतीकरण हेतु श्री अभिषेक सिंह, अधिकृत प्रतिनिधि एवं श्री विवेक साहू, खनि निरीक्षक उपस्थित हुए। समिति द्वारा नस्ती, प्रस्तुत जानकारी का अवलोकन एवं परीक्षण करने पर निम्न स्थिति पाई गई:-

1. खनि निरीक्षक द्वारा प्रकरण की मूल नस्ती का अवलोकन कराया गया।
2. प्रस्तुतीकरण के दौरान खनि निरीक्षक द्वारा बताया गया कि:-
 - i. पूर्व में खसरा क्रमांक 401/1, क्षेत्रफल 1.319 हेक्टेयर में दिनांक 14/10/2000 से 13/10/2005 तक की अवधि हेतु लीज निष्पादन किया गया था। तत्पश्चात् लीज अवधि 5 वर्षों के लिए (दिनांक 22/08/2006 से 21/08/2011 तक) विस्तारित की गई। तदोपरांत लीज का 5 वर्षों की अवधि हेतु दिनांक 22/08/2011 से 21/08/2016 तक नवीनीकरण किया गया था।
 - ii. छत्तीसगढ़ गौण खनिज नियम 2015 के अनुसार मूल लीज को आगामी 14 वर्षों दिनांक 22/08/2016 से 13/10/2030 तक विस्तारित की गई है, जिसमें टंकन त्रुटिवश खसरा क्रमांक "401/1" के स्थान पर "407/1" का उल्लेख हुआ है।
 - iii. विस्तारित लीज में हुये टंकन त्रुटि के परिणाम स्वरूप जिला स्तरीय पर्यावरण समाघात निर्धारण प्राधिकरण, जिला-जशपुर द्वारा दिनांक 28/01/2017 को जारी पर्यावरणीय स्वीकृति में खसरा क्रमांक 407/1 का उल्लेख है।
 - iv. कार्यालय कलेक्टर (खनिज शाखा), जिला-जशपुर के ज्ञापन क्रमांक /33ए/ख.लि./2020 जशपुर, दिनांक 20/05/2020 द्वारा पट्टा को मेसर्स एच.के.एस. कंस्ट्रक्शन कंपनी (पार्टनर- श्री रजनीकांत सिंह) के नाम पर अंतरित किया गया है। लीज निष्पादन में उक्त टंकन त्रुटि के कारण लीज अंतरित बाबत आदेश में खसरा क्रमांक "401/1" के स्थान पर "407/1" का उल्लेख होने पर कार्यालय कलेक्टर (खनिज शाखा), जिला-जशपुर के ज्ञापन क्रमांक 33/ख.लि./2020 जशपुर, दिनांक 20/05/2020 द्वारा संशोधित आदेश जारी किया गया है।
 - v. खसरा क्रमांक 407/1 अन्य लीज धारक को स्वीकृत है। श्री अमर प्रसाद को जारी पर्यावरणीय स्वीकृति में उल्लेखित खसरा क्रमांक 407/1 में उनके द्वारा कोई उत्खनन नहीं किया गया है।
3. पूर्व में जारी पर्यावरणीय स्वीकृति में अधिरोपित शर्तों के पालन में की गई कार्यवाही की जानकारी प्रस्तुत की गई है। जिसके अनुसार पूर्व में जारी पर्यावरणीय स्वीकृति में निर्धारित शर्तानुसार वृक्षारोपण नहीं किया गया है। साथ ही जारी पर्यावरणीय स्वीकृति में अधिरोपित शर्तों की अर्द्धवार्षिक पालन प्रतिवेदन प्रस्तुत करने के संबंध में दस्तावेज सहित जानकारी प्रस्तुत नहीं गई है।

उपरोक्त तथ्यों के आधार पर समिति द्वारा विचार विमर्श उपरांत सर्वसम्मति से निम्नानुसार निर्णय लिया गया:-

1. पूर्व में जारी पर्यावरणीय स्वीकृति में निर्धारित शर्तानुसार वृक्षारोपण कर फोटोग्राफ्स सहित जानकारी प्रस्तुत की जाए।
2. पर्यावरणीय स्वीकृति में अधिरोपित शर्तों की अर्द्धवार्षिक पालन प्रतिवेदन प्रस्तुत करने के संबंध में दस्तावेज सहित जानकारी प्रस्तुत की जाए।

3. परियोजना प्रस्तावक से उपरोक्त वांछित जानकारी प्राप्त होने पर आगामी कार्यवाही की जाएगी।

परियोजना प्रस्तावक को तदानुसार सूचित किया जाए।

2. मेसर्स विद्यासागर इन्फ्रास्ट्रक्चर (पार्टनर- श्री मुकेश कुमार जैन), तहसील व जिला-जशपुर

प्रस्ताव का विवरण - यह खदान ग्राम-आरा, तहसील व जिला-जशपुर के खसरा क्रमांक 1324/1, कुल लीज क्षेत्र 4 हेक्टेयर, साधारण पत्थर खदान (गौण खनिज) क्षमता-6,793.7 टन प्रतिवर्ष की है। लीज श्री अक्षय कुमार मिश्रा के नाम पर थी।

कार्यालय कलेक्टर (खनिज शाखा), जिला-जशपुर द्वारा दिनांक 10/11/2020 को मेसर्स श्री अक्षय कुमार मिश्रा (ग्राम-आरा, तहसील व जिला-जशपुर), तहसील व जिला-जशपुर को जारी पर्यावरणीय स्वीकृति को मेसर्स विद्यासागर इन्फ्रास्ट्रक्चर (पार्टनर- श्री मुकेश कुमार जैन), तहसील व जिला-जशपुर के नाम पर हस्तांतरित (Transfer) किये जाने हेतु आवेदन प्रस्तुत किया गया है।

प्राधिकरण द्वारा बैठक में विचार - उपरोक्त प्रकरण पर प्राधिकरण की दिनांक 17/12/2020 को संपन्न 103वीं बैठक में विचार किया गया। प्राधिकरण द्वारा नस्ती/पत्र का अवलोकन किया गया। यह पाया गया कि कार्यालय कलेक्टर (खनिज शाखा), जिला-जशपुर के ज्ञापन क्रमांक 271/खनि.शा./2020 जशपुर, दिनांक 06/11/2020 के अनुसार प्रस्तुत जानकारी निम्नानुसार है:-

1. पूर्व में जारी पर्यावरणीय स्वीकृति संबंधी विवरण:- पूर्व में साधारण पत्थर खदान खसरा क्रमांक 1324/1, कुल क्षेत्रफल - 4 हेक्टेयर, क्षमता - 6,793.7 टन प्रतिवर्ष हेतु पर्यावरणीय स्वीकृति जिला स्तरीय पर्यावरण समाघात निर्धारण प्राधिकरण, जिला-जशपुर द्वारा दिनांक 15/03/2017 को जारी की गई।
2. उत्खनन योजना - माईनिंग प्लान प्रस्तुत किया गया है, जो खनि अधिकारी, जिला-रायगढ़ के ज्ञापन क्रमांक 3932/ख.लि.-2/2016 रायगढ़, दिनांक 31/12/2016 द्वारा अनुमोदित है।
3. विगत वर्षों में किए गए उत्खनन की वास्तविक मात्रा की जानकारी निम्नानुसार है:-

वर्ष	खनिज उत्पादन मात्रा (घनमीटर)
2017	2,050
2018	1,950
2019	400
09/2020	145

4. खनि अधिकारी, जिला-जशपुर के द्वारा मेसर्स विद्यासागर इन्फ्रास्ट्रक्चर (पार्टनर- श्री मुकेश कुमार जैन) के नाम पर लीज अंतरण (Lease Transfer) के आदेश की प्रति प्रस्तुत की गई है।
5. श्री अक्षय कुमार मिश्रा द्वारा पूर्व में अनुमोदित माईनिंग प्लान को मेसर्स विद्यासागर इन्फ्रास्ट्रक्चर (पार्टनर-श्री मुकेश कुमार जैन) के नाम पर करने के संबंध में घोषणा पत्र प्रस्तुत किया गया है।

6. श्री अक्षय कुमार मिश्रा द्वारा नामांतरित (Lease Transfer) के संबंध में अनापत्ति पत्र प्रस्तुत किया गया है।

उपरोक्त के परिपेक्ष्य में प्राधिकरण द्वारा तत्समय सर्वसम्मति से निर्णय लिया गया था कि उपरोक्त तथ्यों के आधार पर परीक्षण कर, उपयुक्त अनुशंसा किये जाने हेतु प्रकरण एस.ई.ए.सी., छत्तीसगढ़ के समक्ष प्रस्तुत किये जाने का निर्णय लिया गया।

बैठकों का विवरण –

(अ) समिति की 352वीं बैठक दिनांक 06/01/2021:

समिति द्वारा प्रकरण की नस्ती एवं प्रस्तुत जानकारी का परीक्षण तथा तत्समय सर्वसम्मति से निम्नानुसार निर्णय लिया गया था:-

1. कार्यालय कलेक्टर (खनिज शाखा), जिला-जशपुर को प्रकरण की मूल नस्ती प्रेषित किये जाने हेतु पत्र प्रेषित किया गया जाए।
2. परियोजना प्रस्तावक को प्रकरण से संबंधी समस्त पूर्ण जानकारी / दस्तावेज (अद्यतन फोटोग्राफ्स) के साथ आगामी आयोजित बैठक में प्रस्तुतीकरण दिये जाने हेतु निर्देशित किया जाए।

तदानुसार परियोजना प्रस्तावक को एस.ई.ए.सी., छत्तीसगढ़ के ज्ञापन दिनांक 22/01/2021 द्वारा प्रस्तुतीकरण हेतु सूचित किया गया।

(ब) समिति की 355वीं बैठक दिनांक 27/01/2021:

प्रस्तुतीकरण हेतु श्री नंदकिशोर सिंह, अधिकृत प्रतिनिधि एवं श्री विवेक साहू, खनि निरीक्षक उपस्थित हुए। समिति द्वारा नस्ती, प्रस्तुत जानकारी का अवलोकन एवं परीक्षण करने पर निम्न स्थिति पाई गई:-

1. खनि निरीक्षक द्वारा प्रकरण की मूल नस्ती का अवलोकन कराया गया।
2. प्रस्तुतीकरण के दौरान परियोजना प्रस्तावक द्वारा बताया गया कि लीज का हस्तांतरण दिनांक 23/03/2017 को किया गया। तत्समय माईनिंग प्लान की अवधि वैध होने के कारण माईनिंग प्लान अनुसार उत्खनन कार्य किया गया है। पर्यावरणीय स्वीकृति का हस्तांतरण अनभिज्ञता के कारण नहीं कराया गया। संज्ञान में आने के पश्चात् पर्यावरणीय स्वीकृति हस्तांतरण बाबत आवेदन प्रस्तुत किया गया है।
3. वर्तमान में रिवाइज्ड क्वारी प्लान मेसर्स विद्यासागर इन्फ्रास्ट्रक्चर (पार्टनर- श्री मुकेश कुमार जैन) के नाम पर तैयार कर प्रस्तुत की गई है, जो उप संचालक (ख.प्र.), जिला-सरगुजा के ज्ञापन क्रमांक 1848/खनिज/ख.लि.3/उत्खनन यो. /2020 सरगुजा, दिनांक 04/12/2020 द्वारा अनुमोदित है। अनुमोदित माईनिंग प्लान अनुसार जियोलॉजिकल रिजर्व 6,48,000 टन एवं माईनेबल रिजर्व 3,89,852 टन है। लीज क्षेत्र में क्रशर 0.15 हेक्टेयर क्षेत्र में स्थापित है, जिसमें वायु प्रदूषण नियंत्रण हेतु जल का छिड़काव किया जाता है।
4. पूर्व में जारी पर्यावरणीय स्वीकृति में अधिरोपित शर्तों के पालन में की गई कार्यवाही की जानकारी प्रस्तुत की गई है। जिसके अनुसार पूर्व में जारी पर्यावरणीय स्वीकृति में निर्धारित शर्तानुसार वृक्षारोपण किये जाने के संबंध स्पष्ट जानकारी नहीं दी गई है। साथ ही जारी पर्यावरणीय स्वीकृति में अधिरोपित शर्तों

की अर्द्धवार्षिक पालन प्रतिवेदन प्रस्तुत करने के संबंध में दस्तावेज सहित जानकारी प्रस्तुत नहीं गई है।

उपरोक्त तथ्यों के आधार पर समिति द्वारा विचार विमर्श उपरांत सर्वसम्मति से निम्नानुसार निर्णय लिया गया कि:-

1. पूर्व में जारी पर्यावरणीय स्वीकृति में निर्धारित शर्तानुसार वृक्षारोपण किये जाने के संबंध में फोटोग्राफ्स सहित स्पष्ट जानकारी प्रस्तुत की जाए।
2. पर्यावरणीय स्वीकृति में अधिरोपित शर्तों की अर्द्धवार्षिक पालन प्रतिवेदन प्रस्तुत करने के संबंध में दस्तावेज सहित जानकारी प्रस्तुत की जाए।
3. परियोजना प्रस्तावक से उपरोक्त वांछित जानकारी प्राप्त होने पर आगामी कार्यवाही की जाएगी।

परियोजना प्रस्तावक को तदानुसार सूचित किया जाए।

3. मेसर्स हिलब्रो मेटालिक एण्ड कंसट्रक्शन प्राइवेट लिमिटेड (प्रो.- श्री नवीन अग्रवाल, लोखान आर्डिनरी स्टोन टेम्पररी परमिट क्वारी), ग्राम-लोखान, तहसील-पंडरिया, जिला-कबीरधाम (सचिवालय का नस्ती क्रमांक 1487)

ऑनलाईन आवेदन - प्रपोजल नम्बर - एसआईए/ सीजी/ एमआईएन/ 186839/2020, दिनांक 06/12/2020।

प्रस्ताव का विवरण - यह प्रस्तावित साधारण पत्थर (गौण खनिज) खदान है। खदान ग्राम-लोखान, तहसील-पंडरिया, जिला-कबीरधाम स्थित खसरा क्रमांक 187/3, कुल क्षेत्रफल-0.971 हेक्टेयर में प्रस्तावित है। खदान की आवेदित उत्खनन क्षमता-1,66,339.68 टन प्रतिवर्ष है।

बैठकों का विवरण -

(अ) समिति की 353वीं बैठक दिनांक 07/01/2021:

समिति द्वारा प्रकरण की नस्ती एवं प्रस्तुत जानकारी का परीक्षण तथा तत्समय सर्वसम्मति से निम्नानुसार निर्णय लिया गया था:-

1. भू-स्वामित्व संबंधी दस्तावेज की प्रति प्रस्तुत की जाए।
2. यदि पूर्व में आवेदित स्थल पर खनन हेतु राज्य स्तर पर्यावरण समाघात निर्धारण प्राधिकरण (एस.ई.आई.ए.ए.), छत्तीसगढ़ अथवा जिला स्तरीय पर्यावरण समाघात निर्धारण प्राधिकरण (डी.ई.आई.ए.ए.), छत्तीसगढ़ द्वारा पर्यावरणीय स्वीकृति दी गई हो, तो पूर्व में जारी पर्यावरणीय स्वीकृति की प्रति एवं अधिरोपित शर्तों के पालन में की गई कार्यवाही की जानकारी फोटोग्राफ्स सहित प्रस्तुत की जाए। साथ ही वृक्षारोपण की अद्यतन स्थिति की जानकारी फोटोग्राफ्स सहित प्रस्तुत की जाए।
3. यदि खदान पूर्व से संचालित है, तो विगत वर्षों में किए गए उत्खनन की वास्तविक मात्रा की जानकारी खनिज विभाग से प्रमाणित करा कर प्रस्तुत की जाए।
4. सी.ई.आर. (Corporate Environment Responsibility) हेतु विस्तृत प्रस्ताव पूर्ण विवरण के साथ प्रस्तुत किया जाए।

5. परियोजना प्रस्तावक को उपरोक्त समस्त पूर्ण जानकारी / दस्तावेज (अद्यतन फोटोग्राफ्स) के साथ आगामी आयोजित बैठक में प्रस्तुतीकरण दिये जाने हेतु निर्देशित किया जाए।

तदनुसार परियोजना प्रस्तावक को एस.ई.ए.सी., छत्तीसगढ़ के ज्ञापन दिनांक 22/01/2021 द्वारा प्रस्तुतीकरण हेतु सूचित किया गया।

(ब) समिति की 355वीं बैठक दिनांक 27/01/2021:

प्रस्तुतीकरण हेतु श्री नवीन अग्रवाल, प्रोपराईटर उपस्थित हुए। समिति द्वारा नस्ती, प्रस्तुत जानकारी का अवलोकन एवं परीक्षण करने पर निम्न स्थिति पाई गई:-

1. **ग्राम पंचायत का अनापत्ति प्रमाण पत्र** – उत्खनन के संबंध में ग्राम पंचायत लोखान का दिनांक 01/01/2019 का अनापत्ति प्रमाण पत्र प्रस्तुत किया गया है।
2. **उत्खनन योजना** – टेम्पररी परमिट क्वारी प्लान, इन्व्हायरोमेंट मेनेजमेंट प्लान एण्ड क्वारी क्लोजर प्लान प्रस्तुत किया गया है, जो उप संचालक (ख.प्रशा.), जिला-बिलासपुर के ज्ञापन क्रमांक 1695/खनि/सा.प./उत्खनन प्लान/2020 बिलासपुर, दिनांक 01/12/2020 द्वारा अनुमोदित है।
3. **500 मीटर की परिधि में स्थित खदान** – कार्यालय कलेक्टर (खनिज शाखा), जिला-कबीरघाम के ज्ञापन क्रमांक/824/ख.लि./खनिज/उ.अ./2020 कबीरघाम, दिनांक 05/12/2020 अनुसार आवेदित खदान से 500 मीटर के भीतर अवस्थित प्रस्तावित 1 खदान, क्षेत्रफल 0.971 हेक्टेयर है, जिसके द्वारा भी पर्यावरणीय स्वीकृति हेतु आवेदन किया गया है।
4. **200 मीटर की परिधि में स्थित सार्वजनिक क्षेत्र/संरचनाएँ** – कार्यालय कलेक्टर (खनिज शाखा), जिला-कबीरघाम के ज्ञापन क्रमांक /825/ख.लि./खनिज/अ.उ./2020 कबीरघाम, दिनांक 05/12/2020 द्वारा जारी प्रमाण पत्र अनुसार उक्त खदान से 200 मीटर की परिधि में कोई भी सार्वजनिक क्षेत्र जैसे मंदिर, मस्जिद, मरघट, अस्पताल, स्कूल, पुल, बांध, एनीकट एवं जल आपूर्ति आदि प्रतिबंधित क्षेत्र निर्मित नहीं है।
5. **एल.ओ.आई. संबंधी विवरण** – एल.ओ.आई. कार्यालय कलेक्टर (खनिज शाखा), जिला-कबीरघाम के ज्ञापन क्रमांक/421/ख.लि./खनिज/2020 कबीरघाम, दिनांक 03/09/2020 द्वारा जारी की गई, जो 2 वर्ष की अवधि हेतु वैध है।
6. **भू-स्वामित्व** – भूमि श्री बुधराम के नाम पर है। उत्खनन हेतु सहमति पत्र प्रस्तुत किया गया है।
7. **डिस्ट्रीक्ट सर्वे रिपोर्ट** – वर्ष 2019 की डिस्ट्रीक्ट सर्वे रिपोर्ट (District Survey Report) की प्रति प्रस्तुत की गई है।
8. **वन विभाग का अनापत्ति प्रमाण पत्र** – कार्यालय वनमण्डलाधिकारी, कवर्धा वनमण्डल, कवर्धा के ज्ञापन क्रमांक/तक.अधि./12336 कवर्धा, दिनांक 07/09/2018 से जारी अनापत्ति प्रमाण पत्र अनुसार आवेदित क्षेत्र वन भूमि की सीमा से 1 कि.मी. की दूरी से बाहर है।
9. **महत्वपूर्ण संरचनाओं की दूरी** – निकटतम आबादी ग्राम-लोखान 0.52 कि.मी, स्कूल ग्राम-लोखान 0.82 कि.मी. एवं अस्पताल पंडरिया 12.3 कि.मी. की दूरी पर


C:\Users\... Meeting on Dated 27-01-2021.doc

स्थित है। राष्ट्रीय राजमार्ग 25.6 कि.मी. एवं राज्यमार्ग 0.11 कि.मी. दूर है। हाप नदी 7.5 कि.मी. एवं तालाब 0.3 कि.मी. दूर है।

10. **पारिस्थितिकीय/जैवविविधता संवेदनशील क्षेत्र** – परियोजना प्रस्तावक द्वारा 10 कि.मी. की परिधि में अंतर्राज्जीय सीमा, राष्ट्रीय उद्यान, अभयारण्य, केन्द्रीय प्रदूषण नियंत्रण बोर्ड द्वारा घोषित क्रिटिकली पॉल्यूटेड एरिया, पारिस्थितिकीय संवेदनशील क्षेत्र या घोषित जैवविविधता क्षेत्र स्थित नहीं होना प्रतिवेदित किया है।
11. **खनन संपदा एवं खनन का विवरण** – जियोलॉजिकल रिजर्व 3,53,444 टन, माईनेबल रिजर्व 1,80,359 टन एवं रिकव्हेरेबल रिजर्व 1,71,341 टन है। लीज की 7.5 मीटर चौड़ी सीमा पट्टी (उत्खनन के लिए प्रतिबंधित क्षेत्र) का क्षेत्रफल 2,795 वर्गमीटर है। ओपन कास्ट सेमी मेकेनाईज्ड विधि से उत्खनन किया जाएगा। उत्खनन की प्रस्तावित अधिकतम गहराई 15 मीटर है। ऊपरी मिट्टी की मात्रा 6,915 घनमीटर एवं मोटाई 1 मीटर है। बेंच की ऊंचाई 3 मीटर एवं चौड़ाई 3 मीटर है। खदान की संभावित आयु 2 वर्ष है। लीज क्षेत्र में क्रशर की स्थापना का प्रस्ताव नहीं किया गया है। जैक हैमर से ड्रिलिंग एवं कंट्रोल ब्लास्टिंग किया जाएगा। खदान में वायु प्रदूषण नियंत्रण हेतु जल का छिड़काव किया जाएगा। वर्षवार प्रस्तावित उत्खनन का विवरण निम्नानुसार है:-

वर्ष	प्रस्तावित उत्खनन (टन)
प्रथम	1,66,339
द्वितीय	5,002

नोट: तालिका में दशमलव के बाद के अंकों को राउण्डऑफ किया गया है।

12. **जल आपूर्ति** – परियोजना हेतु आवश्यक जल की मात्रा 6.05 घनमीटर प्रतिदिन होगी। जल की आपूर्ति ग्राम पंचायत द्वारा टैंकर के माध्यम से की जाएगी। इस बाबत ग्राम पंचायत का अनापत्ति प्रमाण पत्र प्रस्तुत किया गया है।
13. **वृक्षारोपण कार्य** – लीज क्षेत्र की सीमा में चारों ओर 7.5 मीटर की पट्टी में 558 नग वृक्षारोपण किया जाएगा।
14. **पूर्व में जारी पर्यावरणीय स्वीकृति संबंधी विवरण:-** इस खदान को पूर्व में पर्यावरणीय स्वीकृति जारी नहीं की गई है।
15. **कॉर्पोरेट पर्यावरणीय दायित्व (C.E.R.)** – परियोजना प्रस्तावक द्वारा सी.ई. आर. (Corporate Environment Responsibility) हेतु समिति के समक्ष विस्तार से चर्चा उपरांत निम्नानुसार विस्तृत प्रस्ताव प्रस्तुत किया गया है:-

Capital Investment (in Lakh Rupees)	Percentage of Capital Investment to be Spent	Amount for CER Activities (in Lakh Rupees)	Amount Proposed & Details for CER Activities (in Lakh Rupees)	
			Particulars	CER Fund Allocation (in Lakh Rupees)
57.46	2%	1.15	Following activities at Government Primary School, Village-Lokhan	
			Rain Water Harvesting	0.72

			System	
			Potable Drinking water Facility	0.20
			Running water facility for Toilets	0.15
			Plantation	0.10
			Total	1.17

16. प्रस्तुतीकरण के दौरान परियोजना प्रस्तावक द्वारा बताया गया कि उत्खनन के दौरान निकलने वाली ऊपरी मिट्टी 6,915 घनमीटर को 7.5 मीटर (माईन बाउण्ड्री) क्षेत्र में तथा शेष को श्री श्याम तंबोली की समीपस्थ भूमि पर सक्षम प्राधिकारी से अनुमति उपरांत भंडारित किया जायेगा। ऊपरी मिट्टी को भंडारित करने हेतु श्री श्याम तंबोली से सहमति ली गई है।
17. माननीय एन.जी.टी., प्रिंसिपल बेंच, नई दिल्ली द्वारा सत्येंद्र पाण्डेय विरुद्ध भारत सरकार, पर्यावरण, वन और जलवायु परिवर्तन मंत्रालय, नई दिल्ली एवं अन्य (ओरिजनल एप्लिकेशन नं. 186 ऑफ 2016 एवं अन्य) में दिनांक 13/09/2018 को पारित आदेश में मुख्य रूप से निम्नानुसार निर्देशित किया गया है:-

- a) Providing for EIA, EMP and therefore, Public consultation for all areas from 5 to 25 ha. falling under category B-2 at par with category B-1 by SEAC / SEIAA as well as for cluster situation where ever it is not provided.
- b) If a cluster or an individual lease size exceed 5 ha. EIA / EMP be made applicable in the process of grant of prior environment clearance.

समिति द्वारा विचार विमर्श उपरांत सर्वसम्मति से निम्नानुसार निर्णय लिया गया:-

- कार्यालय कलेक्टर (खनिज शाखा), जिला-कबीरधाम के ज्ञापन क्रमांक/824/ख.लि./खनिज/उ.अ./2020 कबीरधाम, दिनांक 05/12/2020 अनुसार आवेदित खदान से 500 मीटर के भीतर अवस्थित प्रस्तावित 1 खदान, क्षेत्रफल 0.971 हेक्टेयर है। आवेदित खदान (ग्राम-लोखान) का रकबा 0.971 हेक्टेयर है। इस प्रकार आवेदित खदान (ग्राम-लोखान) को मिलाकर कुल रकबा 1.942 हेक्टेयर है। खदान की सीमा से 500 मीटर की परिधि में स्वीकृत/संचालित खदानों का कुल क्षेत्रफल 5 हेक्टेयर या उससे कम होने के कारण यह खदान बी-2 श्रेणी की मानी गयी।
- समिति द्वारा विचार विमर्श उपरांत सर्वसम्मति से आवेदक - मेसर्स हिलब्रो मेटालिक एण्ड कंसट्रक्शन प्राईवेट लिमिटेड (प्रो.- श्री नवीन अग्रवाल, लोखान आर्डिनरी स्टोन टेम्पररी परमिट क्वारी) की ग्राम-लोखान, तहसील-पंडरिया, जिला-कबीरधाम के खसरा क्रमांक 187/3 में स्थित साधारण पत्थर (गौण खनिज) खदान, कुल क्षेत्रफल - 0.971 हेक्टेयर, क्षमता - 1,66,339 टन प्रतिवर्ष (2 वर्षों में कुल क्षमता 1,71,341 टन) हेतु परिशिष्ट-01 में वर्णित शर्तों के अधीन पर्यावरणीय स्वीकृति दिए जाने की अनुशंसा की गई।
- उत्खनन प्रारंभ करने के पूर्व आवेदक, क्षेत्र में उपलब्ध मिट्टी 6,915 घनमीटर को सीमा पट्टी 2,795 वर्गमीटर में आवश्यकतानुसार भण्डारण करने के उपरांत अवशेष मिट्टी लगभग 4,200 घनमीटर के भण्डारण हेतु सक्षम प्राधिकारी से

विधिवत् अनुमति प्राप्त की जाए तथा अनुमति की प्रति एस.ई.आई.ए.ए., छत्तीसगढ़ को प्रेषित की जाए।

राज्य स्तर पर्यावरण समाघात निर्धारण प्राधिकरण (एस.ई.आई.ए.ए.), छत्तीसगढ़ को तदानुसार सूचित किया जाए।

4. मेसर्स हिलब्रो मेटालिक एण्ड कंसट्रक्शन प्राईवेट लिमिटेड (प्रो.- श्री नवीन अग्रवाल, लोखान आर्डिनरी स्टोन टेम्परी परमिट क्वारी), ग्राम-लोखान, तहसील-पंडरिया, जिला-कबीरधाम (सचिवालय का नस्ती क्रमांक 1488)

ऑनलाईन आवेदन - प्रोजेक्ट नम्बर - एसआईए/ सीजी/ एमआईएन/ 186841/2020, दिनांक 07/12/2020।

प्रस्ताव का विवरण - यह प्रस्तावित साधारण पत्थर (गौण खनिज) खदान है। खदान ग्राम-लोखान, तहसील-पंडरिया, जिला-कबीरधाम स्थित खसरा क्रमांक 187/2, कुल क्षेत्रफल-0.971 हेक्टेयर में प्रस्तावित है। खदान की आवेदित उत्खनन क्षमता- 91,688.87 टन प्रतिवर्ष है।

बैठकों का विवरण -

(अ) समिति की 353वीं बैठक दिनांक 07/01/2021:

समिति द्वारा प्रकरण की नस्ती एवं प्रस्तुत जानकारी का परीक्षण तथा तत्समय सर्वसम्मति से निम्नानुसार निर्णय लिया गया था:-

1. भू-संबंधी दस्तावेज की पठनीय प्रति प्रस्तुत की जाए।
2. यदि पूर्व में आवेदित स्थल पर खनन हेतु राज्य स्तर पर्यावरण समाघात निर्धारण प्राधिकरण (एस.ई.आई.ए.ए.), छत्तीसगढ़ अथवा जिला स्तरीय पर्यावरण समाघात निर्धारण प्राधिकरण (डी.ई.आई.ए.ए.), छत्तीसगढ़ द्वारा पर्यावरणीय स्वीकृति दी गई हो, तो पूर्व में जारी पर्यावरणीय स्वीकृति की प्रति एवं अधिरोपित शर्तों के पालन में की गई कार्यवाही की जानकारी फोटोग्राफ्स सहित प्रस्तुत की जाए। साथ ही वृक्षारोपण की अद्यतन स्थिति की जानकारी फोटोग्राफ्स सहित प्रस्तुत की जाए।
3. यदि खदान पूर्व से संचालित है, तो विगत वर्षों में किए गए उत्खनन की वास्तविक मात्रा की जानकारी खनिज विभाग से प्रमाणित करा कर प्रस्तुत की जाए।
4. सी.ई.आर. (Corporate Environment Responsibility) हेतु विस्तृत प्रस्ताव पूर्ण विवरण के साथ प्रस्तुत किया जाए।
5. परियोजना प्रस्तावक को उपरोक्त समस्त पूर्ण जानकारी / दस्तावेज (अद्यतन फोटोग्राफ्स) के साथ आगामी आयोजित बैठक में प्रस्तुतीकरण दिये जाने हेतु निर्देशित किया जाए।

तदानुसार परियोजना प्रस्तावक को एस.ई.ए.सी., छत्तीसगढ़ के ज्ञापन दिनांक 22/01/2021 द्वारा प्रस्तुतीकरण हेतु सूचित किया गया।

(ब) समिति की 355वीं बैठक दिनांक 27/01/2021:

प्रस्तुतीकरण हेतु श्री नवीन अग्रवाल, प्रोपराईटर उपस्थित हुए। समिति द्वारा नस्ती, प्रस्तुत जानकारी का अवलोकन एवं परीक्षण करने पर निम्न स्थिति पाई गई:-

1. **ग्राम पंचायत का अनापत्ति प्रमाण पत्र** – उत्खनन के संबंध में ग्राम पंचायत लोखान का दिनांक 01/01/2019 का अनापत्ति प्रमाण पत्र प्रस्तुत किया गया है।
2. **उत्खनन योजना** – टेम्पररी परमिट क्वारी प्लान, इन्व्हायरोमेंट मेनेजमेंट प्लान एण्ड क्वारी क्लोजर प्लान प्रस्तुत किया गया है, जो उप संचालक (ख.प्र.शा.), जिला-बिलासपुर के ज्ञापन क्रमांक 1696/खनि/सा.प./उत्खनन प्लान/2020 बिलासपुर, दिनांक 01/12/2020 द्वारा अनुमोदित है।
3. **500 मीटर की परिधि में स्थित खदान** – कार्यालय कलेक्टर (खनिज शाखा), जिला-कबीरधाम के ज्ञापन क्रमांक/827/ख.लि./खनिज/उ.अ./2020 कबीरधाम, दिनांक 05/12/2020 अनुसार आवेदित खदान से 500 मीटर के भीतर अवस्थित प्रस्तावित 1 खदान, क्षेत्रफल 0.971 हेक्टेयर है, जिसके द्वारा भी पर्यावरणीय स्वीकृति हेतु आवेदन किया गया है।
4. **200 मीटर की परिधि में स्थित सार्वजनिक क्षेत्र/संरचनाए** – कार्यालय कलेक्टर (खनिज शाखा), जिला-कबीरधाम के ज्ञापन क्रमांक /826/ख.लि./खनिज/अ.उ./2020 कबीरधाम, दिनांक 05/12/2020 द्वारा जारी प्रमाण पत्र अनुसार उक्त खदान से 200 मीटर की परिधि में कोई भी सार्वजनिक क्षेत्र जैसे मंदिर, मस्जिद, मरघट, अस्पताल, स्कूल, पुल, बांध, एनीकट, राष्ट्रीय राजमार्ग एवं राष्ट्रीय राज्यमार्ग आदि प्रतिबंधित क्षेत्र निर्मित नहीं है।
5. **एल.ओ.आई. संबंधी विवरण** – एल.ओ.आई. कार्यालय कलेक्टर (खनिज शाखा), जिला-कबीरधाम के ज्ञापन क्रमांक /419/ख.लि./खनिज/2020 कबीरधाम, दिनांक 03/09/2020 द्वारा जारी की गई, जो 2 वर्ष की अवधि हेतु वैध है।
6. **मू-स्वामित्व** – भूमि श्री बुधराम के नाम पर है। उत्खनन हेतु सहमति पत्र प्रस्तुत किया गया है।
7. **डिस्ट्रीक्ट सर्वे रिपोर्ट** – वर्ष 2019 की डिस्ट्रीक्ट सर्वे रिपोर्ट (District Survey Report) की प्रति प्रस्तुत की गई है।
8. **वन विभाग का अनापत्ति प्रमाण पत्र** – कार्यालय वनमण्डलाधिकारी, कवर्धा वनमण्डल, कवर्धा के ज्ञापन क्रमांक/तक.अधि./12336 कवर्धा, दिनांक 07/09/2018 से जारी अनापत्ति प्रमाण पत्र अनुसार आवेदित क्षेत्र वन भूमि की सीमा से 1 कि.मी. बाहर है।
9. **महत्वपूर्ण संरचनाओं की दूरी** – निकटतम आबादी ग्राम-लोखान 0.41 कि.मी. स्कूल ग्राम-लोखान 0.8 कि.मी. एवं अस्पताल पंडरिया 12.5 कि.मी. की दूरी पर स्थित है। राष्ट्रीय राजमार्ग 25.75 कि.मी. एवं राज्यमार्ग 0.21 कि.मी. दूर है। हाप नदी 7.5 कि.मी. एवं तालाब 0.19 कि.मी. दूर है।
10. **पारिस्थितिकीय/जैवविविधता संवेदनशील क्षेत्र** – परियोजना प्रस्तावक द्वारा 10 कि.मी. की परिधि में अंतर्राज्यीय सीमा, राष्ट्रीय उद्यान, अभयारण्य, केन्द्रीय प्रदूषण नियंत्रण बोर्ड द्वारा घोषित क्रिटिकली पॉल्युटेड एरिया, पारिस्थितिकीय संवेदनशील क्षेत्र या घोषित जैवविविधता क्षेत्र स्थित नहीं होना प्रतिवेदित किया है।
11. **खनन संपदा एवं खनन का विवरण** – जियोलॉजिकल रिजर्व 2,28,441 टन, माईनेबल रिजर्व 1,01,779 टन एवं रिकवरेबल रिजर्व 96,690 टन है। लीज की

7.5 मीटर चौड़ी सीमा पट्टी (उत्खनन के लिए प्रतिबंधित क्षेत्र) का क्षेत्रफल 3,122 वर्गमीटर है। ओपन कास्ट सेमी मेकेनाईज्ड विधि से उत्खनन किया जाएगा। उत्खनन की प्रस्तावित अधिकतम गहराई 12 मीटर है। लीज क्षेत्र में ऊपरी मिट्टी की मोटाई 1 मीटर है तथा कुल मात्रा 2,440 घनमीटर है। इस मिट्टी को सीमा पट्टी (7.5 मीटर) में फैलाकर वृक्षारोपण के लिए उपयोग किया जाएगा। बेंच की ऊंचाई 3 मीटर एवं चौड़ाई 3 मीटर है। खदान की संभावित आयु 2 वर्ष है। लीज क्षेत्र में क्रशर की स्थापना का प्रस्ताव नहीं किया गया है। जैक हैमर से ड्रिलिंग एवं कंट्रोल ब्लास्टिंग किया जाएगा। खदान में वायु प्रदूषण नियंत्रण हेतु जल का छिड़काव किया जाएगा। वर्षवार प्रस्तावित उत्खनन का विवरण निम्नानुसार है:-

वर्ष	प्रस्तावित उत्खनन (टन)
प्रथम	91,688
द्वितीय	5,002

नोट: तालिका में दशमलव के बाद के अंकों को राउण्डऑफ किया गया है।

12. **जल आपूर्ति** – परियोजना हेतु आवश्यक जल की मात्रा 6.85 घनमीटर प्रतिदिन होगी। जल की आपूर्ति ग्राम पंचायत द्वारा टैंकर के माध्यम से की जाएगी। इस बाबत ग्राम पंचायत का अनापत्ति प्रमाण पत्र प्रस्तुत किया गया है।
13. **वृक्षारोपण कार्य** – लीज क्षेत्र की सीमा में चारों ओर 7.5 मीटर की पट्टी में 624 नग एवं इसके अतिरिक्त पहुंच मार्ग में 350 नग वृक्षारोपण किया जाएगा। इस प्रकार कुल 974 नग वृक्षारोपण किया जाएगा।
14. **पूर्व में जारी पर्यावरणीय स्वीकृति संबंधी विवरण:-** इस खदान को पूर्व में पर्यावरणीय स्वीकृति जारी नहीं की गई है।
15. **कॉर्पोरेट पर्यावरणीय दायित्व (C.E.R.)** – परियोजना प्रस्तावक द्वारा सी.ई. आर. (Corporate Environment Responsibility) हेतु समिति के समक्ष विस्तार से चर्चा उपरांत निम्नानुसार विस्तृत प्रस्ताव प्रस्तुत किया गया है:-

Capital Investment (in Lakh Rupees)	Percentage of Capital Investment to be Spent	Amount for CER Activities (in Lakh Rupees)	Amount Proposed & Details for CER Activities (in Lakh Rupees)	
			Particulars	CER Fund Allocation (in Lakh Rupees)
22.46	2%	0.45	Following activities at Government Primary School, Village-Lalpur	
			Rain Water Harvesting System	0.40
			Running water facility for Toilets	0.15
			Plantation	0.05
			Total	0.60

16. परियोजना प्रस्तावक द्वारा बताया गया कि लीज क्षेत्र के चारों ओर 7.5 मीटर चौड़ी सीमा पट्टी (उत्खनन के लिए प्रतिबंधित क्षेत्र) का क्षेत्रफल 3,122 वर्गमीटर में से 589 वर्गमीटर में 4 मीटर तक उत्खनन किया जा चुका है। माईनिंग प्लान के अनुसार उक्त क्षेत्र को पुनःभराव कर, वृक्षारोपण का कार्य किया जाएगा।
17. माननीय एन.जी.टी., प्रिंसिपल बेंच, नई दिल्ली द्वारा सत्येंद्र पाण्डेय विरुद्ध भारत सरकार, पर्यावरण, वन और जलवायु परिवर्तन मंत्रालय, नई दिल्ली एवं अन्य (ओरिजनल एप्लिकेशन नं. 186 ऑफ 2016 एवं अन्य) में दिनांक 13/09/2018 को पारित आदेश में मुख्य रूप से निम्नानुसार निर्देशित किया गया है:-
- Providing for EIA, EMP and therefore, Public consultation for all areas from 5 to 25 ha. falling under category B-2 at par with category B-1 by SEAC / SEIAA as well as for cluster situation where ever it is not provided.
 - If a cluster or an individual lease size exceed 5 ha. EIA / EMP be made applicable in the process of grant of prior environment clearance.

समिति द्वारा विचार विमर्श उपरांत सर्वसम्मति से निम्नानुसार निर्णय लिया गया:-

- कार्यालय कलेक्टर (खनिज शाखा), जिला-कबीरधाम के ज्ञापन क्रमांक/827/ख.लि./खनिज/उ.अ./2020 कबीरधाम, दिनांक 05/12/2020 अनुसार आवेदित खदान से 500 मीटर के भीतर अवस्थित प्रस्तावित 1 खदान, क्षेत्रफल 0.971 हेक्टेयर है। आवेदित खदान (ग्राम-लोखान) का रकबा 0.971 हेक्टेयर है। इस प्रकार आवेदित खदान (ग्राम-लोखान) को मिलाकर कुल रकबा 1.942 हेक्टेयर है। खदान की सीमा से 500 मीटर की परिधि में स्वीकृत/संचालित खदानों का कुल क्षेत्रफल 5 हेक्टेयर या उससे कम होने के कारण यह खदान बी-2 श्रेणी की मानी गयी।
- समिति द्वारा विचार विमर्श उपरांत सर्वसम्मति से आवेदक - मेसर्स हिलब्रो मेटालिक एण्ड कंसल्टिंग प्राईवेट लिमिटेड (प्रो.- श्री नवीन अग्रवाल, लोखान आर्डिनरी स्टोन टेम्पररी परमिट क्वारी) की ग्राम-लोखान, तहसील-पंडरिया, जिला-कबीरधाम के खसरा क्रमांक 187/2 में स्थित साधारण पत्थर (गौण खनिज) खदान, कुल क्षेत्रफल - 0.971 हेक्टेयर, क्षमता - 91,688 टन प्रतिवर्ष (2 वर्षों में कुल क्षमता 96,690 टन) हेतु परिशिष्ट-02 में वर्णित शर्तों के अधीन पर्यावरणीय स्वीकृति दिए जाने की अनुशंसा की गई।

राज्य स्तर पर्यावरण समाघात निर्धारण प्राधिकरण (एस.ई.आई.ए.ए.), छत्तीसगढ़ को तदानुसार सूचित किया जाए।

- मेसर्स एम.आर. इंटरप्राइजेस (पार्टनर- श्री निर्मल अग्रवाल), प्लॉट नं. 1ए एवं 1बी, हैवी इण्डस्ट्रीयल एरिया हथखोज, मिलाई, जिला-दुर्ग (सचिवालय का नस्ती क्रमांक 1489)

ऑनलाईन आवेदन - प्रपोजल नम्बर - एसआईए/ सीजी/ आईएनडी/ 186594/2020, दिनांक 09/12/2020।


प्रस्ताव का विवरण – परियोजना प्रस्तावक द्वारा हैवी इण्डस्ट्रीयल एरिया हथखोज, भिलाई, जिला-दुर्ग स्थित प्लाट नं. 1ए एवं 1बी, कुल क्षेत्रफल – 2.023 हेक्टेयर में माईल्ड स्टील बिलेट क्षमता – 39,000 टन प्रतिवर्ष एवं रि-रोल्ड स्टील प्रोडक्ट्स क्षमता – 57,800 टन प्रतिवर्ष (36,800 टन प्रतिवर्ष थु हॉट चार्जिंग एवं 21,000 टन प्रतिवर्ष थु बिलेट्स री-हीटिंग फर्नेस बेस्ड ऑन पल्वराईज्ड कोल) के पर्यावरणीय स्वीकृति प्राप्त करने हेतु आवेदन किया गया है।

बैठकों का विवरण –

(अ) समिति की 353वीं बैठक दिनांक 07/01/2021:

समिति द्वारा प्रकरण की नस्ती एवं प्रस्तुत जानकारी का परीक्षण तथा तत्समय सर्वसम्मति से निम्नानुसार निर्णय लिया गया था:-

1. वर्तमान में स्थापित इकाईयों हेतु छत्तीसगढ़ पर्यावरण संरक्षण मंडल द्वारा जारी सम्मति शर्तों के पालन में की गई कार्यवाही की बिन्दुवार जानकारी प्रस्तुत की जाए।
2. भूमि स्वामित्व / भूमि आबंटन संबंधी दस्तावेज प्रस्तुत की जाये। यह स्पष्ट किया जावे कि भूमि इण्डस्ट्रीयल एरिया के अंतर्गत शामिल है अथवा नहीं? यदि भूमि इण्डस्ट्रीयल एरिया के अंतर्गत शामिल है, तो इसकी पुष्टि हेतु वाणिज्य एवं उद्योग विभाग द्वारा जारी प्रमाणिक दस्तावेज प्रस्तुत की जाए।
3. सेंट्रल ग्राउण्ड वाटर अथॉरिटी द्वारा जारी गाईडलाइन अनुसार परियोजना स्थल सेमी क्रिटिकल अथवा क्रिटिकल अथवा सेफ जोन के अंतर्गत आने बाबत जानकारी प्रस्तुत की जाये। ग्राउण्ड वाटर उपयोग करने हेतु सेंट्रल ग्राउण्ड वाटर अथॉरिटी से अनुमति की प्रति प्रस्तुत की जाए।
4. वर्तमान रोलिंग मिल में री-हीटिंग फर्नेस की स्थापना किया गया है अथवा नहीं? क्षमता विस्तार के तहत रोलिंग मिल में री-हीटिंग फर्नेस की स्थापना किया जाना प्रस्तावित है अथवा नहीं? री-हीटिंग फर्नेस स्थापित है तो री-हीटिंग फर्नेस की संख्या, क्षमता, ईंधन का प्रकार एवं मात्रा, प्रयुक्त ईंधन के आधार पर चिमनी की ऊंचाई गणना एवं वर्तमान में प्रदूषण नियंत्रण व्यवस्था की जानकारी। वर्तमान में स्थापित इण्डक्शन फर्नेस की संख्या, क्षमता, इसमें स्थापित प्रदूषण नियंत्रण व्यवस्था एवं स्थापित चिमनी की ऊंचाई संबंधी जानकारी गणना सहित। क्षमता विस्तार के तहत रोलिंग मिल में यदि री-हीटिंग फर्नेस की स्थापना किया जाना प्रस्तावित है तो री-हीटिंग फर्नेस की संख्या, क्षमता, ईंधन का प्रकार एवं मात्रा, प्रयुक्त ईंधन के आधार पर चिमनी की ऊंचाई गणना सहित जानकारी एवं प्रस्तावित वायु प्रदूषण नियंत्रण व्यवस्था की जानकारी प्रस्तुत की जाए।
5. सम्मति प्राप्त स्थापित क्षमता से उत्पादन की दशा में एवं क्षमता विस्तार उपरांत उत्पादन की दशा में कुल प्रदूषण भार की गणना कर (जल उपयोग की मात्रा, दूषित जल की मात्रा / गुणवत्ता, प्रदूषकों के उत्सर्जन की मात्रा एवं उत्पन्न ठोस अपशिष्टों की मात्रा) प्रस्तुत की जाए।
6. स्थापित एवं प्रस्तावित रेन वाटर हार्वेस्टिंग व्यवस्थाओं का विवरण (नंबर एवं साईज सहित) प्रोसेस प्लो चार्ट सहित प्रस्तुत की जाए।
7. ले-आउट में स्थापित / प्रस्तावित वृक्षारोपण को दर्शाते हुये वृक्षारोपण की संख्या तथा क्षेत्रफल का विवरण प्रस्तुत की जाये। वृक्षारोपण हेतु कार्ययोजना प्रस्तुत की जाए।



8. सी.ई.आर. (Corporate Environment Responsibility) हेतु विस्तृत प्रस्ताव पूर्ण विवरण के साथ प्रस्तुत किया जाए।
9. परियोजना प्रस्तावक को उपरोक्त समस्त पूर्ण जानकारी / दस्तावेज (अद्यतन फोटोग्राफ्स) के साथ आगामी आयोजित बैठक में प्रस्तुतीकरण दिये जाने हेतु निर्देशित किया जाए।

तदनुसार परियोजना प्रस्तावक को एस.ई.ए.सी., छत्तीसगढ़ के ज्ञापन दिनांक 22/01/2021 द्वारा प्रस्तुतीकरण हेतु सूचित किया गया।

(ब) समिति की 355वीं बैठक दिनांक 27/01/2021:

प्रस्तुतीकरण हेतु श्री अनिल कुमार अग्रवाल, अधिकृत प्रतिनिधि उपस्थित हुए। समिति द्वारा नस्ती, प्रस्तुत जानकारी का अवलोकन एवं परीक्षण करने पर निम्न स्थिति पाई गई:-

1. प्रस्तुतीकरण के दौरान परियोजना प्रस्तावक द्वारा बताया गया कि आवेदन में त्रुटिवश माईल्ड स्टील बिलेट क्षमता - 39,000 टन प्रतिवर्ष का उल्लेख हो गया है, जबकि माईल्ड स्टील बिलेट क्षमता - 38,640 टन प्रतिवर्ष है। अतः परियोजना प्रस्तावक द्वारा उक्त त्रुटि में संशोधन किये जाने हेतु अनुरोध किया गया, जिसे समिति द्वारा मान्य किया गया।
2. परियोजना प्रस्तावक द्वारा बताया गया कि भूमि इण्डस्ट्रीयल एरिया के अंतर्गत आती है। उक्त हेतु मुख्य महाप्रबंधक, कार्यालय जिला व्यापार एवं उद्योग केन्द्र, जिला-दुर्ग के ज्ञापन क्रमांक/जि.व्या.उ.के.दुर्ग/अधो.विक./2021/20 दुर्ग, दिनांक 25/01/2021 की प्रति प्रस्तुत की गई है, जिसमें उद्योग स्थल भारी औद्योगिक क्षेत्र भिलाई में स्थित होने का उल्लेख किया गया है।
3. **जल एवं वायु सम्मति -**
 - क्षेत्रीय कार्यालय, छत्तीसगढ़ पर्यावरण संरक्षण मंडल, जिला-दुर्ग द्वारा एम.एस इंगाट क्षमता-9,000 टन प्रतिवर्ष एवं रि-रोल्ड स्टील प्रोडक्ट्स क्षमता-21,000 टन प्रतिवर्ष हेतु जल एवं वायु सम्मति दिनांक 23/11/2020 को जारी की गई है, जिसकी वैधता दिनांक 21/11/2022 तक है।
 - वर्तमान में स्थापित इकाईयों हेतु छत्तीसगढ़ पर्यावरण संरक्षण मंडल द्वारा जारी सम्मति शर्तों के पालनार्थ की कार्यवाही की बिन्दुवार जानकारी प्रस्तुत की गई है।
4. **समीपस्थ स्थित क्रियाकलापों संबंधी जानकारी -**
 - समीपस्थ आबादी शहर भिलाई-तीन 3.5 कि.मी. की दूरी पर स्थित है। निकटतम रेल्वे स्टेशन भिलाई नगर 3.5 कि.मी. एवं स्वामी विवेकानंद विमानपत्तन, माना, रायपुर 36 कि.मी. की दूरी पर है। शिवनाथ नदी 12 कि.मी. दूर है।
 - परियोजना प्रस्तावक द्वारा 10 कि.मी. की परिधि में अंतर्राज्जीय सीमा, राष्ट्रीय उद्यान, अभयारण्य, केन्द्रीय प्रदूषण नियंत्रण बोर्ड द्वारा घोषित क्रिटिकली पॉल्युटेड एरिया, पारिस्थितिकीय संवेदनशील क्षेत्र या घोषित जैवविविधता क्षेत्र स्थित नहीं होना प्रतिवेदित किया है।

5. लेण्ड एरिया स्टेटमेंट -

S.No.	Particulars	Existing Area (in Ha)	Change in Area (in Ha)	Final Area (in Ha)
1.	Rooftop/Buitup Area	0.575	0.327	0.902
2.	Area under road and paved	0.285	-	0.285
3.	Open Area	0.489	(-) 0.327	0.162
4.	Green Belt	0.668	-	0.668
	Total	2.017		2.017

6. स्थापित एवं प्रस्तावित कार्यकलाप का विवरण निम्नानुसार है:-

First Phase			
Product	Facility	Existing Capacity (TPA)	After Expansion Capacity (TPA)
MS Ingot/Billets	Induction Furnace and CCM	9,000	-
Re-rolled steel product	New Re-rolling mill connected to existing Billet Reheating Furnace	-	36,800
	Re-rolling mill with Billet Reheating Furnace	21,000	21,000
	Total Re-rolled steel product		57,800
Second Phase			
Product	Facility	Existing Capacity (TPA)	After Expansion Capacity (TPA)
MS Ingot/Billets or Re-rolled product through hot charging	Induction Furnace and CCM (MS Billets)	9,000	38,640
	Re-rolling mill with hot charging of semi-finished steel i.e. hot MS Billet	-	36,800
Re-rolled steel product through BRF	Re-rolling mill with Billet Reheating Furnace	21,000	21,000

7. रॉ-मटेरियल :-

Material Balance for First Phase (In TPA)			
Input		Output	
MS Billets	60,900	Re-rolled Steel Product	57,800
Coal	6,936	Miss rolls /End Cutting	1,550
		Mill Scale	1,550
		Coal Ash	2,427
		LOI	4,509
Total	67,836	Total	67,836
Material Balance for Second Phase (In TPA)			
Input		Output	
Sponge Iron	38,829	MS Billet	38,640

CI / Pig Iron Heavy Scrap	8,707	Defective billets	1,159.2
Ferro Alloys & Alm.	483	Mill Scale from IF and CCM	1,159.2
Ramming mass and Refractory lining	200	Slag	3,983
		Refractory Waste	100
Total	48,219	Loss to atmosphere	3,177.6
		Total	48,219
Reheating furnace (In TPA)			
MS Billet from market	22,260	Rerolled Steel Product	21,000
		Mill Scale	1,051
		Miss Roll/End cutting	1,050
Coal	2,520	Coal Ash	882
		Loss to atmosphere	797
Total	24,780	Total	24,780

8. परियोजना प्रस्तावक द्वारा बताया गया कि यह क्षमता विस्तार दो चरणों में किया जाना प्रस्तावित है। क्षमता विस्तार के प्रथम चरण के अंतर्गत वर्तमान में स्थापित इण्डक्शन फर्नेस को डिसमेंटल किया जाना प्रस्तावित है। साथ ही पूर्व से स्थापित री-हिटिंग फर्नेस आधारित रोलिंग मिल में कार्य घंटे में वृद्धि कर (1 शिफ्ट से 3 शिफ्ट कर) एवं वार्षिक कार्य दिवस 300 से 330 दिन करते हुये क्षमता 21,000 टन प्रतिवर्ष से 57,800 टन प्रतिवर्ष किया जाएगा। अतिरिक्त री-हिटिंग फर्नेस की स्थापना नहीं की जाएगी और न ही स्थापित री-हिटिंग फर्नेस की क्षमता में वृद्धि की जावेगी। उक्त क्षमता के संचालन के पूर्व वर्तमान में स्थापित वेट स्क्रबर की दक्षता का उन्नयन कर पार्टिकुलेट मेटर का उत्सर्जन 30 मिलिग्राम/सामान्य घनमीटर से कम रखा जाना प्रस्तावित है। वर्तमान में स्थापित री-हिटिंग फर्नेस का उन्नयन किया जाना प्रस्तावित है, जिससे प्रति टन री-रोल्ड प्रोडक्ट्स उत्पादन हेतु आवश्यक कोयले की मात्रा 160 किलोग्राम से घटकर 120 किलोग्राम होगी। जिस हेतु निम्नानुसार उन्नयन कार्य प्रस्तावित है:-
- वर्तमान में वेस्ट हीट रिकुपरेटर एवं ऑक्सीजन एनालाईजर की स्थापना नहीं की गई है। प्रस्तावित क्षमता विस्तार के उपरांत वेस्ट हीट रिकुपरेटर एवं ऑक्सीजन एनालाईजर की स्थापना प्रस्तावित है। वेस्ट हीट रिकुपरेटर की स्थापना से 19 प्रतिशत की दक्षता वृद्धि अनुमानित है। ऑक्सीजन एनालाईजर की स्थापना से 5 से 7 प्रतिशत की दक्षता वृद्धि अनुमानित है।
 - री-हिटिंग फर्नेस के इंसुलेशन को सुधार कर री-हिटिंग फर्नेस की दक्षता में 3 से 5 प्रतिशत वृद्धि अनुमानित है।
9. क्षमता विस्तार के द्वितीय चरण में दो वर्ष के भीतर इण्डक्शन फर्नेस (6 टन गुणा 4 नग) क्षमता - 38,640 टन प्रतिवर्ष के स्थापना का कार्य पूर्ण कर हॉट चार्जिंग आधारित रोलिंग मिल क्षमता - 36,800 टन प्रतिवर्ष की स्थापना की जाएगी। तदोपरांत पूर्व से स्थापित री-हिटिंग फर्नेस आधारित रोलिंग मिल की क्षमता - 21,000 टन प्रतिवर्ष रखी जाएगी। फलस्वरूप द्वितीय चरण के उपरांत प्रतिदिन कोयले की खपत में कमी होगी।

10. वायु प्रदूषण नियंत्रण व्यवस्था –


- वर्तमान में इण्डक्शन फर्नेस के साथ सी.सी.एम. में वायु प्रदूषण नियंत्रण हेतु सक्शन हुड एवं चिमनी की ऊँचाई 30 मीटर है। सी-हिटिंग फर्नेस आधारित रोलिंग मिल में वायु प्रदूषण नियंत्रण हेतु वेट स्क्रबर एवं चिमनी की ऊँचाई 30 मीटर है। इण्डक्शन फर्नेस एवं रोलिंग मिल से पार्टिकुलेट मेटर का उत्सर्जन 50 मिलिग्राम/सामान्य घनमीटर से कम रखा गया है।
- प्रस्तावित कार्यकलाप उपरांत इण्डक्शन फर्नेस के साथ सी.सी.एम. में वायु प्रदूषण नियंत्रण हेतु बेग फिल्टर विथ सेंट्रल डस्ट कलेक्शन सिस्टम एवं चिमनी की ऊँचाई 30 मीटर प्रस्तावित है तथा सी-हिटिंग फर्नेस आधारित रोलिंग मिल में वायु प्रदूषण नियंत्रण हेतु वेट स्क्रबर एवं चिमनी की ऊँचाई 30 मीटर प्रस्तावित है। क्षमता विस्तार उपरांत इण्डक्शन फर्नेस एवं रोलिंग मिल से पार्टिकुलेट मेटर का उत्सर्जन 30 मिलिग्राम/सामान्य घनमीटर से कम रखा जाना प्रस्तावित है। फ्युजिटीव डस्ट उत्सर्जन नियंत्रण हेतु जल छिड़काव की व्यवस्था है। यही व्यवस्था प्रस्तावित कार्यकलाप के तहत अपनाई जाएगी।

11. ठोस अपशिष्ट अपवहन व्यवस्था –

Waste	Existing Qty (TPA)	Proposed Qty (TPA)		Disposal
		First Phase	Second Phase	
Runner Riser	456	-	-	No generation after CCM Implementation
Defective Billets	-	-	1,159	Will be partially used in own induction furnace and remaining will be sold to ferro alloys plant
Slag	1,176	-	3,983	Will be given to metal recovery units
Ingot Moulds	276	-	-	No generation after CCM Implementation
Refractory Waste	288	-	100	Will be given to authorized recyclers
Mill Scale	1,050	1,550	2,210	Will be sold to ferro alloys plant
Miss Rolls / End Cutting	1,050	1,550	1,050	Will be sold/reused in own induction furnace
Coal Ash	1,176	2,427	882	Will be given to brick manufacturer
Total	5,016	5,527	8,225	

वर्तमान में जनित ठोस अपशिष्ट के अपवहन हेतु उपरोक्त व्यवस्था अपनाई गई है।

12. जल प्रबंधन व्यवस्था –



- **जल खपत एवं स्रोत** – वर्तमान में परियोजना हेतु 9 घनमीटर प्रतिदिन (घरेलू उपयोग हेतु 4 घनमीटर प्रतिदिन एवं औद्योगिक उपयोग हेतु 5 घनमीटर प्रतिदिन) का उपयोग किया जाता है। प्रस्तावित कार्यकलाप के पश्चात् परियोजना हेतु 51 घनमीटर प्रतिदिन (घरेलू उपयोग हेतु 6 घनमीटर प्रतिदिन एवं औद्योगिक उपयोग हेतु 45 घनमीटर प्रतिदिन) का उपयोग किया जाना प्रस्तावित है। आवश्यक जल की आपूर्ति भू-जल से किया जाना प्रस्तावित है। भू-जल की उपयोगिता हेतु सेंट्रल ग्राउण्ड वॉटर अथॉरिटी से 90 घनमीटर प्रतिदिन की अनुमति प्राप्त की गई है।
- **भू-जल उपयोग प्रबंधन** – उद्योग स्थल सेंट्रल ग्राउण्ड वाटर बोर्ड के अनुसार सेमी क्रिटिकल जोन में आता है। जिसके अनुसार:—
 - (अ) वृहद एवं मध्यम उद्योगों को कम से कम 50 प्रतिशत दूषित जल का पुनःचक्रण एवं पुनःउपयोग किया जाना है।
 - (ब) ग्राउण्ड वाटर रिचार्ज हेतु अपनाई गई तकनीक यथा रेनवाटर हार्वेस्टिंग / ऑर्टिफिशियल जल रिचार्ज के आधार पर भू-जल निकाले जाने की अनुमति सेंट्रल ग्राउण्ड वाटर बोर्ड द्वारा दिये जाने का प्रावधान है। उद्योग को रेनवाटर हार्वेस्टिंग व्यवस्था किया जाना आवश्यक है।
- **जल प्रदूषण नियंत्रण व्यवस्था** – औद्योगिक प्रक्रिया से दूषित जल उत्पन्न नहीं होता है। कुलिंग उपरांत प्राप्त दूषित जल को ठंडा कर पुनः कुलिंग हेतु उपयोग में लाया जाता है। प्रस्तावित कार्यकलाप के पश्चात् उपरोक्त व्यवस्था अपनाई जाएगी। वर्तमान में घरेलू दूषित जल के उपचार हेतु सेप्टिक टैंक एवं सोकपिट निर्माण किया गया है। शून्य निस्सारण की स्थिति रखी जाएगी। वर्तमान में भी उपरोक्त व्यवस्था अपनाई गई है।
- **रेन वॉटर हार्वेस्टिंग व्यवस्था** – उद्योग परिसर में वर्षा के पानी का कुल रनऑफ 25,005 घनमीटर प्रतिवर्ष है। रेन वॉटर हार्वेस्टिंग व्यवस्था के अंतर्गत 4 नग रिचार्ज वेल (व्यास 1 मीटर एवं गहराई 3 मीटर) एवं 2 नग रिचार्ज पिट (3 मीटर लम्बाई, 2 मीटर चौड़ाई, 2 मीटर गहराई) निर्मित किया जाना प्रस्तावित है। इसके अतिरिक्त परियोजना स्थल के बाहर 5 कि.मी. की परिधि में 1 नग रिचार्ज वेल (व्यास 1 मीटर एवं गहराई 3 मीटर) एवं 1 नग रिचार्ज पिट (3 मीटर लम्बाई, 2 मीटर चौड़ाई, 2 मीटर गहराई) निर्मित किया जाना प्रस्तावित है। प्रस्तावित रेन वॉटर हार्वेस्टिंग व्यवस्था पश्चात् परिसर के पूर्ण रनऑफ को रिचार्ज किया जा सकेगा। सभी रिचार्ज स्ट्रक्चर्स इस प्रकार निर्मित किए जाएंगे कि इनमें समान मात्रा में वर्षा जल का बहाव हो सके।
- 13. **प्रदूषण भार संबंधी जानकारी** – सम्मति प्राप्त स्थापित क्षमता से उत्पादन की दशा में एवं क्षमता विस्तार उपरांत उत्पादन की दशा में कुल प्रदूषण भार की गणना कर (जल उपयोग की मात्रा, दूषित जल की मात्रा, प्रदूषकों के उत्सर्जन की मात्रा एवं उत्पन्न ठोस अपशिष्टों की मात्रा) प्रस्तुत किया गया है। इसके अनुसार वर्तमान में डस्ट उत्सर्जन की मात्रा 2.08 टन प्रतिवर्ष है। प्रथम चरण में वायु प्रदूषण नियंत्रण व्यवस्था में उन्नयन के उपरांत 30 मिलीग्राम/सामान्य घनमीटर से कम सुनिश्चित किये जाने से डस्ट उत्सर्जन की कुल मात्रा 2.08 टन प्रतिवर्ष होगी तथा द्वितीय चरण में नवीन इण्डक्शन फर्नेस में प्रस्तावित बेग फिल्टर की स्थापना एवं हॉट चार्जिंग आधारित रोलिंग मिल के साथ सी- हिटिंग



फर्नेस आधारित रोलिंग मिल से पार्टिकुलेट मेटर का उत्सर्जन 30 मिलीग्राम/सामान्य घनमीटर से कम सुनिश्चित किये जाने से डस्ट उत्सर्जन की कुल मात्रा 1.6 टन प्रतिवर्ष होगी। औद्योगिक प्रक्रिया से उत्पन्न दूषित जल को पुनःउपयोग किया जाएगा तथा शून्य निस्सारण की स्थिति रखी जाएगी। वर्तमान में इकाई से कुल 5,016 टन प्रतिवर्ष ठोस अपशिष्ट के रूप में उत्पन्न होता है एवं प्रस्तावित कार्यकलाप के पश्चात् कुल 8,225 टन प्रतिवर्ष ठोस अपशिष्ट के रूप में उत्पन्न होगा। उत्पन्न सभी ठोस अपशिष्टों का अपवहन उपरोक्तानुसार किया जाएगा। इस प्रकार क्षमता विस्तार उपरांत (1) प्रतिवर्ष उत्सर्जित होने वाले पार्टिकुलेट मेटर की मात्रा में कमी, (2) उत्पन्न होने वाले ठोस अपशिष्ट की यद्यपि कुल मात्रा में वृद्धि किन्तु प्रतिटन उत्पादन से उत्पन्न होने वाले ठोस अपशिष्टों की मात्रा में कमी तथा (3) जल उपभोग की मात्रा में वृद्धि होना संभावित है। साथ ही शून्य निस्सारण की व्यवस्था रखी जावेगी।

14. **विद्युत आपूर्ति स्रोत** – प्रस्तावित कार्यकलाप के पश्चात् परियोजना हेतु 5 मेगावॉट विद्युत की आवश्यकता होगी। विद्युत की आपूर्ति छत्तीसगढ़ राज्य विद्युत वितरण कंपनी लिमिटेड से किया जाएगा। वैकल्पिक व्यवस्था हेतु डी.जी. सेट स्थापित किया जाएगा। डी.जी. सेट को एकोस्टिकली इंकलोजर में स्थापित किया जाएगा। वर्तमान में भी यही व्यवस्था अपनाई गई है।
15. **वृक्षारोपण संबंधी जानकारी** – हरित पट्टिका के विकास हेतु कुल क्षेत्रफल के 0.668 हेक्टेयर (33.14 प्रतिशत) क्षेत्र में 1,550 नग पौधे, मई 2021 तक रोपित किया जाना प्रस्तावित है। वर्तमान में 250 नग पौधे जीवित है।
16. **कॉर्पोरेट पर्यावरणीय दायित्व (C.E.R.)** – परियोजना प्रस्तावक द्वारा समिति के समक्ष विस्तार से चर्चा उपरांत निम्नानुसार विस्तृत प्रस्ताव प्रस्तुत किया गया है:-

Additional Capital Investment (in Lakh Rupees)	Percentage of Capital Investment to be Spent	Amount for CER Activities (in Lakh Rupees)	Amount Proposed & Details for CER Activities (In Lakh Rupees)	
			Particulars	CER Fund Allocation (In Lakh Rupees)
1000	1%	10.0	Following activities at 1. Government Primary School, Village – Hathkhoj	
			Rain Water Harvesting System	0.75
			Potable Drinking Water Facility	0.30
			Running Water Facility	0.35
			Plantation	0.15
			Total	1.55
			2. Government Primary School, Village – Shivpuri, Jamul	
			Rain Water Harvesting	0.75

			System	
			Potable Drinking Water Facility	0.30
			Running Water Facility	0.35
			Plantation	0.15
			Total	1.55
			3. Government Middle School, Village – Chhavani, Bhlai	
			Rain Water Harvesting System	1.50
			Potable Drinking Water Facility	0.30
			Running Water Facility	0.35
			Plantation	0.15
			Total	2.30
			4. Government Guru Ghasidas Higher Secondary School, Village – Kohka	
			Rain Water Harvesting System	1.50
			Potable Drinking Water Facility	0.30
			Running Water Facility	0.35
			Plantation	0.15
			Total	2.30
			5. Government Higher Secondary School, Village – Jamul	
			Rain Water Harvesting System	1.50
			Potable Drinking Water Facility	0.30
			Running Water Facility	0.35
			Plantation	0.15
			Total	2.30
			Additional expenses as per school (1, 2) requirement (Girls Toilet)	1.00
			Grand Total	11.00

17. स्थापित उद्योग में प्रस्तावित क्षमता विस्तार हेतु अतिरिक्त भूमि अधिग्रहण किया जाना प्रस्तावित नहीं है। अतः किसी भी प्रकार के पुर्नवास एवं पुर्नस्थापना की स्थिति निर्मित नहीं होती है।
18. स्थल भारी औद्योगिक क्षेत्र भिलाई में स्थित है एवं आसपास कई उद्योग स्थापित एवं संचालित है।
19. द्वितीय चरण के क्षमता विस्तार उपरांत हॉट चार्जिंग आधारित रोलिंग मिल से रोल्ड प्रोडक्ट्स का उत्पादन किया जाना प्रस्तावित है। हॉट चार्जिंग प्रक्रिया से रोल्ड प्रोडक्ट्स का उत्पादन ऊर्जा एवं प्राकृतिक संसाधनों के संरक्षण की दिशा में महत्वपूर्ण कदम है। क्षमता विस्तार से प्रतिवर्ष उत्सर्जित होने वाले पार्टिकुलेट मेटर की मात्रा में कमी, प्रतिटन उत्पादन से उत्पन्न होने वाले ठोस अपशिष्टों की मात्रा में कमी तथा जल उपभोग की मात्रा में आंशिक वृद्धि होने से पर्यावरणीय घटकों पर विपरित प्रभाव पड़ने की संभावना नगण्य है।
20. भारत सरकार, पर्यावरण, वन और जलवायु परिवर्तन मंत्रालय, नई दिल्ली के ओ. एम. नं. J-13012/12/2013-IA-III(I) दिनांक 24/12/2013 के अनुसार 'बी' श्रेणी की परियोजनाओं 'को पर्यावरणीय स्वीकृति जारी करने हेतु 'बी1' अथवा 'बी2' कटेगरी में किए जाने संबंधी गाईडलाईन जारी किए गए हैं, जिसके अनुसार मेटालर्जिकल इण्डस्ट्रीज (फेरस एण्ड नॉन फेरस) हेतु निम्नानुसार गाईडलाईन जारी किए गए हैं:-

"Category B2 – All non toxic secondary metallurgical processing industries involving operation of furnaces only, such as induction and electric arc furnaces, submerged arc furnaces, and cupola with capacity > 30,000 TPA but < 60,000 TPA provided that such projects are located within the notified Industrial Estates."

21. ई.आई.ए. नोटिफिकेशन, 2006 (यथा संशोधित) के पैरा 7(ii)(a) के अनुसार State Level Expert Appraisal Committee will decide on due diligence necessary including preparation of Environment Impact Assessment and Public consultations and the application shall be appraised accordingly for grant of environmental clearance.
22. समिति का सर्वसम्मति से यह मत था कि प्रस्तावित क्षमता विस्तार (द्वितीय चरण उपरांत) अर्थात इण्डक्शन फर्नेस से हॉट मेटल तैयार कर सी.सी.एम. के माध्यम से रोलिंग मिल में फीडिंग (आधुनिक प्रक्रिया हॉट चार्जिंग विधि से) कर रोल्ड उत्पाद बनाने एवं प्रतिटन रोल्ड प्रोडक्ट्स उत्पादन हेतु प्रयुक्त ईंधन (कोयले) की बचत होने से प्रतिवर्ष उत्सर्जित होने वाले पार्टिकुलेट मेटर की मात्रा में कमी परिलक्षित होती है। उद्योग में कुल 16,830 घनमीटर प्रतिवर्ष जल की आवश्यकता होगी। उद्योग द्वारा अपने क्षेत्र में कुल 25,005 घनमीटर जल, रेन वॉटर हार्वेस्टिंग द्वारा संचय किया जाएगा। समग्र रूप से स्थापित एवं प्रस्तावित प्रदूषण नियंत्रण व्यवस्थाओं, शून्य निस्सारण बनाये रखने, उत्सर्जित होने वाले पार्टिकुलेट मेटर की मात्रा में कमी, उत्पन्न होने वाले ठोस अपशिष्टों की मात्रा में वृद्धि (यद्यपि कुल मात्रा में वृद्धि किन्तु प्रतिटन उत्पादन से उत्पन्न होने वाले ठोस अपशिष्टों की मात्रा में कमी) तथा इनके सुरक्षित एवं वैज्ञानिक विधि से अपवहन करने, जल उपभोग की मात्रा में कुछ वृद्धि होने तथा क्षमता विस्तार हेतु अतिरिक्त भूमि अधिग्रहण नहीं किये जाने के कारण किसी प्रकार के पुनर्वास एवं पुनःस्थापना की स्थिति निर्मित नहीं होने से पर्यावरणीय घटकों पर नगण्य प्रभाव (insignificant impact on environment) पड़ने की संभावना है। अतः प्रस्तावित कार्यकलापों को "बी1" श्रेणी के अंतर्गत मानते हुए, ई.आई.ए. नोटिफिकेशन,



2006 (यथा संशोधित) के पैरा 7(iii)(a) के प्रावधान के तहत, समिति द्वारा विचार विमर्श उपरांत सर्वसम्मति से यह निर्णय लिया गया कि प्रस्तावित कार्यकलापों हेतु ई.आई.ए. रिपोर्ट एवं लोक सुनवाई की आवश्यकता प्रतिपादित नहीं होती है।

समिति द्वारा विचार विमर्श उपरांत सर्वसम्मति से हैवी इण्डस्ट्रीयल एरिया हथखोज, भिलाई, जिला-दुर्ग स्थित प्लाट नं. 1ए एवं 1बी, कुल क्षेत्रफल - 2.023 हेक्टेयर में प्रथम चरण के अंतर्गत क्षमता विस्तार के तहत री-हिटिंग फर्नेस बेस्ड ऑन पल्वराईज्ड कोल आधारित री-रोल्ड स्टील प्रोडक्ट्स क्षमता - 21,000 टन प्रतिवर्ष से 57,800 टन प्रतिवर्ष तथा द्वितीय चरण उपरांत माईल्ड स्टील बिलेट क्षमता - 38,640 टन प्रतिवर्ष एवं री-रोल्ड स्टील प्रोडक्ट्स क्षमता - 57,800 टन प्रतिवर्ष (36,800 टन प्रतिवर्ष थु हॉट चार्जिंग एवं 21,000 टन प्रतिवर्ष थु बिलेट्स री-हिटिंग फर्नेस बेस्ड ऑन पल्वराईज्ड कोल) हेतु परिशिष्ट-03 में वर्णित शर्तों के अधीन पर्यावरणीय स्वीकृति दिए जाने की अनुशंसा की गई।

राज्य स्तर पर्यावरण समाघात निर्धारण प्राधिकरण (एस.ई.आई.ए.ए.), छत्तीसगढ़ को तदनुसार सूचित किया जाए।

6. मेसर्स श्री अहमद रजा (बालूद-सी सेण्ड माईन, ग्राम-बालूद, तहसील व जिला-दक्षिण बस्तर दंतेवाड़ा), तहसील व जिला-धमतरी (सचिवालय का नस्ती क्रमांक 1490)

ऑनलाईन आवेदन - प्रपोजल नम्बर - एसआईए / सीजी / एमआईएन / 187518/2020, दिनांक 10/12/2020।

प्रस्ताव का विवरण - यह पूर्व से संचालित रेत खदान (गौण खनिज) है। यह खदान ग्राम-बालूद, तहसील व जिला-दक्षिण बस्तर दंतेवाड़ा स्थित खसरा क्रमांक 1311, कुल क्षेत्रफल - 4.2 हेक्टेयर में है। उत्खनन ढंकनी नदी से किया जाता है। खदान की आवेदित उत्खनन क्षमता - 54,600 घनमीटर प्रतिवर्ष है।

बैठकों का विवरण -

(अ) समिति की 353वीं बैठक दिनांक 07/01/2021:

समिति द्वारा प्रकरण की नस्ती एवं प्रस्तुत जानकारी का परीक्षण तथा तत्समय सर्वसम्मति से निम्नानुसार निर्णय लिया गया था:-

1. प्रस्तावित खनन क्षेत्र की लंबाई एवं चौड़ाई तथा नदी के पाट की चौड़ाई की जानकारी प्रस्तुत की जाए।
2. रेत उत्खनन हेतु प्रस्तावित स्थल एवं प्रस्तावित स्थल के अपस्ट्रीम तथा डाउनस्ट्रीम में 100 मीटर की दूरी तक, 25 मीटर गुणा 25 मीटर का ग्रिड बनाकर, वर्तमान में रेत सतह के लेवलस (Levels) लेकर ग्रिड मैप में प्रदर्शित कर प्रस्तुत किये जाये। इसके अतिरिक्त खनन लीज के बाहर / नदी तट (दोनों ओर) से 100 मीटर तक के क्षेत्र में नदी सतह के स्तरों (Levels) का भी सर्वे किया जाये। उक्त लेवलस (Levels) हेतु कम से कम 2 टेम्पररी बेंच मार्क (Concreted TBM structure) निर्धारित किये जायें। टेम्पररी बेंच मार्क (TBM) में आर.एल., को-ऑर्डिनेट्स (Co-ordinates) अंकित किये जाये। ग्रिड मैप में टेम्पररी बेंच मार्क (TBM) को भी दर्शाकर, उन्हें खनिज विभाग से प्रमाणीकरण उपरांत फोटोग्राफ्स सहित जानकारी/दस्तावेज प्रस्तुत किये जायें।

3. नदीतट से खदान की सीमा की दूरी न्यूनतम 7.5 मीटर या नदी के पाट की चौड़ाई का 10 प्रतिशत (जो भी अधिक हो) रखी जानी है। यदि इसके अनुसार खदान के कुछ क्षेत्र में उत्खनन किया जाना संभव न हो तो उसकी गणना कर, नक्शे पर दर्शाकर, इसका उल्लेख माईनिंग प्लान में अनिवार्य रूप से कराया जाये। खदान के खनन क्षेत्र एवं प्रतिबंधित क्षेत्र को मौके पर खनिज विभाग से सीमांकन कराकर, प्रमाण पत्र प्राप्त किया जाए।
4. प्रस्तावित स्थल से निकटतम पुल, बांध, एनीकट एवं जल आपूर्ति स्रोत की दूरी बाबत जानकारी प्रस्तुत की जाए। पुल / एनीकट की दूरी खदान के अपस्ट्रीम में न्यूनतम 500 मीटर तथा डाउनस्ट्रीम में न्यूनतम 250 मीटर रखा जाना आवश्यक है। यदि लीज क्षेत्र उपरोक्तानुसार दूरी के अंदर स्थित हो, तो उपरोक्त आधार पर खनन हेतु प्रतिबंधित क्षेत्र को आवश्यकतानुसार नक्शे पर चिह्नित कर, उसका मौके पर सीमांकन तथा माईनिंग प्लान में इस बाबत उल्लेख किया जाए।
5. रेत उत्खनन हेतु प्रस्तावित स्थल पर वर्तमान में उपलब्ध रेत की मोटाई जानने के लिए, प्रति हेक्टेयर में कम से कम एक गढ़वा (Pit) खोदकर उसकी वास्तविक गहराई का मापन कर, खनिज विभाग से प्रमाणित जानकारी प्रस्तुत की जाए। रेत की वास्तविक गहराई हेतु पंचनामा भी प्रस्तुत किया जाये।
6. पूर्व में आवेदित स्थल पर खनन हेतु राज्य स्तर पर्यावरण समाघात निर्धारण प्राधिकरण (एस.ई.आई.ए.ए.), छत्तीसगढ़ अथवा जिला स्तरीय पर्यावरण समाघात निर्धारण प्राधिकरण (डी.ई.आई.ए.ए.), छत्तीसगढ़ द्वारा पर्यावरणीय स्वीकृति दी गई हो, पूर्व में जारी पर्यावरणीय स्वीकृति की प्रति एवं अधिरोपित शर्तों के पालन में की गई कार्यवाही की जानकारी फोटोग्राफ्स सहित प्रस्तुत की जाए। साथ ही वृक्षारोपण की अद्यतन स्थिति की जानकारी फोटोग्राफ्स सहित प्रस्तुत की जाए।
7. विगत वर्षों में किए गए उत्खनन की वास्तविक मात्रा की जानकारी खनिज विभाग से प्रमाणित करा कर प्रस्तुत की जाए।
8. सी.ई.आर. (Corporate Environment Responsibility) हेतु विस्तृत प्रस्ताव पूर्ण विवरण के साथ प्रस्तुत किया जाए।
9. खनि निरीक्षक एवं परियोजना प्रस्तावक को खदान में रेत के लेवलस (Levels) लेने वाले सर्वेयर (Surveyor) के साथ आगामी आयोजित बैठक में उपरोक्त समस्त सुसंगत जानकारी / दस्तावेज (अद्यतन फोटोग्राफ्स) सहित प्रस्तुतीकरण दिये जाने हेतु निर्देशित किया जाए।

तदनुसार खनि निरीक्षक एवं परियोजना प्रस्तावक को एस.ई.ए.सी., छत्तीसगढ़ के ज्ञापन दिनांक 22/01/2021 द्वारा प्रस्तुतीकरण हेतु सूचित किया गया।

(ब) समिति की 355वीं बैठक दिनांक 27/01/2021:

प्रस्तुतीकरण हेतु कोई भी प्रतिनिधि उपस्थित नहीं हुए। परियोजना प्रस्तावक के पत्र दिनांक 27/01/2021 द्वारा सूचना दी गयी है कि जानकारी / दस्तावेज अपूर्ण होने के कारणों से समिति के समक्ष बैठक में प्रस्तुतीकरण हेतु उपस्थित होना संभव नहीं है। अतः आगामी माह के आयोजित बैठक में समय प्रदान करने हेतु अनुरोध किया गया है।

समिति द्वारा विचार विमर्श उपरांत सर्वसम्मति से निर्णय लिया गया कि परियोजना प्रस्तावक को पूर्व में चाही गई वांछित जानकारी एवं समस्त सुसंगत जानकारी / दस्तावेज सहित प्रस्तुतीकरण दिये जाने हेतु निर्देशित किया जाए।

परियोजना प्रस्तावक को तदानुसार सूचित किया जाए।

7. मेसर्स जेएसटीएस स्टोन (पार्टनर— श्री जितेन्द्र अग्रवाल), ग्राम—कंदई, तहसील—धमधा, जिला—दुर्ग (सचिवालय का नस्ती क्रमांक 1467)

ऑनलाईन आवेदन - प्रपोजल नम्बर - एसआईए/ सीजी/ एमआईएन/ 183192/2020, दिनांक 12/11/2020। परियोजना प्रस्तावक द्वारा प्रस्तुत ऑनलाईन आवेदन में कमियाँ होने से ज्ञापन दिनांक 25/11/2020 द्वारा जानकारी प्रस्तुत करने हेतु निर्देशित किया गया। परियोजना प्रस्तावक द्वारा वांछित जानकारी दिनांक 18/12/2020 को ऑनलाईन प्रस्तुत की गई।

प्रस्ताव का विवरण - यह प्रस्तावित चूना पत्थर (गौण खनिज) खदान है। खदान ग्राम—कंदई, तहसील—धमधा, जिला—दुर्ग स्थित खसरा क्रमांक 453, 454, 455(पार्ट), 456/1, 462(पार्ट), 466(पार्ट), 467, 468(पार्ट), 469, 470, 472 एवं 473(पार्ट), कुल क्षेत्रफल—3.34 हेक्टेयर में प्रस्तावित है। खदान की आवेदित उत्खनन क्षमता—30,000 टन प्रतिवर्ष है।

बैठकों का विवरण -

(अ) समिति की 353वीं बैठक दिनांक 07/01/2021:

समिति द्वारा प्रकरण की नस्ती एवं प्रस्तुत जानकारी का परीक्षण तथा तत्समय सर्वसम्मति से निम्नानुसार निर्णय लिया गया था:-

1. भू-स्वामित्व संबंधी दस्तावेज की प्रति प्रस्तुत की जाए।
2. यदि पूर्व में आवेदित स्थल पर खनन हेतु राज्य स्तर पर्यावरण समाघात निर्धारण प्राधिकरण (एस.ई.आई.ए.ए.), छत्तीसगढ़ अथवा जिला स्तरीय पर्यावरण समाघात निर्धारण प्राधिकरण (डी.ई.आई.ए.ए.), छत्तीसगढ़ द्वारा पर्यावरणीय स्वीकृति दी गई हो, तो पूर्व में जारी पर्यावरणीय स्वीकृति की प्रति एवं अधिरोपित शर्तों के पालन में की गई कार्यवाही की जानकारी फोटोग्राफ्स सहित प्रस्तुत की जाए। साथ ही वृक्षारोपण की अद्यतन स्थिति की जानकारी फोटोग्राफ्स सहित प्रस्तुत की जाए।
3. यदि खदान पूर्व से संचालित है, तो विगत वर्षों में किए गए उत्खनन की वास्तविक मात्रा की जानकारी खनिज विभाग से प्रमाणित करा कर प्रस्तुत की जाए।
4. सी.ई.आर. (Corporate Environment Responsibility) हेतु विस्तृत प्रस्ताव पूर्ण विवरण के साथ प्रस्तुत किया जाए।
5. परियोजना प्रस्तावक को उपरोक्त समस्त पूर्ण जानकारी / दस्तावेज (अद्यतन फोटोग्राफ्स) के साथ आगामी आयोजित बैठक में प्रस्तुतीकरण दिये जाने हेतु निर्देशित किया जाए।

तदानुसार परियोजना प्रस्तावक को एस.ई.ए.सी., छत्तीसगढ़ के ज्ञापन दिनांक 22/01/2021 द्वारा प्रस्तुतीकरण हेतु सूचित किया गया।

(ब) समिति की 355वीं बैठक दिनांक 27/01/2021:

प्रस्तुतीकरण हेतु श्री जितेन्द्र अग्रवाल, पार्टनर उपस्थित हुए। समिति द्वारा नस्ती, प्रस्तुत जानकारी का अवलोकन एवं परीक्षण करने पर निम्न स्थिति पाई गई:-

1. **ग्राम पंचायत का अनापत्ति प्रमाण पत्र** – उत्खनन के संबंध में ग्राम पंचायत कंदई का दिनांक 20/09/2019 का अनापत्ति प्रमाण पत्र प्रस्तुत किया गया है।
2. **उत्खनन योजना** – माईनिंग प्लान प्रस्तुत किया गया है, जो उप संचालक (ख.प्र.), संचालनालय, भौमिकी तथा खनिकर्म, नवा रायपुर अटल नगर के ज्ञापन क्रमांक 4343/ खनि02/ मा.प्ल.अनुमोदन/ न.क.06/2020(1) नवा रायपुर, दिनांक 28/10/2020 द्वारा अनुमोदित है।
3. **500 मीटर की परिधि में स्थित खदान** – कार्यालय कलेक्टर (खनिज शाखा), जिला-दुर्ग के ज्ञापन क्रमांक/2956/खनि.लि.02/खनिज/2020 दुर्ग, दिनांक 26/10/2020 अनुसार आवेदित खदान से 500 मीटर के भीतर अवस्थित अन्य खदानों की संख्या निरंक है।
4. **200 मीटर की परिधि में स्थित सार्वजनिक क्षेत्र/संरचनाएँ** – कार्यालय कलेक्टर (खनिज शाखा), जिला-दुर्ग के ज्ञापन क्रमांक/2956/खनि.लि.02/खनिज/2020 दुर्ग, दिनांक 26/10/2020 द्वारा जारी प्रमाण पत्र अनुसार उक्त खदान से 200 मीटर की परिधि में कोई भी सार्वजनिक क्षेत्र जैसे मंदिर, मरघट, अस्पताल, स्कूल, पुल, बांध, एनीकट एवं जल आपूर्ति आदि प्रतिबंधित क्षेत्र निर्मित नहीं है।
5. **एल.ओ.आई. संबंधी विवरण** – भूमि एवं एल.ओ.आई. मेसर्स जेएसटीएस स्टोन (पार्टनर- श्री जितेन्द्र अग्रवाल) के नाम पर है, जिसमें कार्यालय कलेक्टर (खनिज शाखा), जिला-दुर्ग के ज्ञापन क्रमांक /2788/खनिज/उ.प./2020 दुर्ग, दिनांक 18/09/2020 द्वारा जारी की गई, जो 1 वर्ष की अवधि हेतु वैध है।
6. **डिस्ट्रीक्ट सर्वे रिपोर्ट** – वर्ष 2019 की डिस्ट्रीक्ट सर्वे रिपोर्ट (District Survey Report) की प्रति प्रस्तुत की गई है।
7. **वन विभाग का अनापत्ति प्रमाण पत्र** – कार्यालय वनमण्डलाधिकारी, दुर्ग वनमण्डल, दुर्ग के ज्ञापन क्रमांक/तक.अधि./2020/3550 दुर्ग, दिनांक 10/09/2020 से जारी अनापत्ति प्रमाण पत्र अनुसार आवेदित क्षेत्र वन भूमि की सीमा से 6 कि.मी. की दूरी पर है।
8. **महत्वपूर्ण संरचनाओं की दूरी** – निकटतम आबादी ग्राम-कंदई 0.88 कि.मी, स्कूल ग्राम-कंदई 0.88 कि.मी. एवं अस्पताल ग्राम-कंदई 1.1 कि.मी. की दूरी पर स्थित है। राष्ट्रीय राजमार्ग 25.8 कि.मी. एवं राज्यमार्ग 7.9 कि.मी. दूर है।
9. **पारिस्थितिकीय/जैवविविधता संवेदनशील क्षेत्र** – परियोजना प्रस्तावक द्वारा 10 कि.मी. की परिधि में अंतर्राज्जीय सीमा, राष्ट्रीय उद्यान, अभयारण्य, केन्द्रीय प्रदूषण नियंत्रण बोर्ड द्वारा घोषित क्रिटिकली पॉल्युटेड एरिया, पारिस्थितिकीय संवेदनशील क्षेत्र या घोषित जैवविविधता क्षेत्र स्थित नहीं होना प्रतिवेदित किया है।
10. **खनन संपदा एवं खनन का विवरण** – जियोलॉजिकल रिजर्व 12,10,750 टन, माईनेबल रिजर्व 6,98,573 टन एवं रिकवरेबल रिजर्व 6,63,645 टन है। लीज की 7.5 मीटर चौड़ी सीमा पट्टी (उत्खनन के लिए प्रतिबंधित क्षेत्र) का क्षेत्रफल 6,540 वर्गमीटर है। ओपन कास्ट सेमी मेकेनाईज्ड विधि से उत्खनन किया जाएगा। उत्खनन की प्रस्तावित अधिकतम गहराई 15 मीटर है। लीज क्षेत्र में ऊपरी मिट्टी की मोटाई 0.5 मीटर है तथा कुल मात्रा 12,680 घनमीटर है।

इसको सीमा पट्टी (7.5 मीटर) एवं 50 मीटर चौड़े गैर माईनिंग क्षेत्र (1,499 वर्गमीटर) में फैलाकर वृक्षारोपण के लिए उपयोग किया जाएगा। बेंच की ऊंचाई 3 मीटर एवं चौड़ाई 3 मीटर है। खदान की संभावित आयु 24 वर्ष है। लीज क्षेत्र में क्रशर की स्थापना का प्रस्ताव नहीं किया गया है। जैक हैमर से ड्रिलिंग एवं कंट्रोल ब्लास्टिंग किया जाएगा। खदान में वायु प्रदूषण नियंत्रण हेतु जल का छिड़काव किया जाएगा। वर्षवार प्रस्तावित उत्खनन का विवरण निम्नानुसार है:-

वर्ष	प्रस्तावित उत्खनन (टन)
प्रथम	30,000
द्वितीय	30,000
तृतीय	28,395
चतुर्थ	29,175
पंचम	30,000

आगामी वर्षों का उत्पादन योजना

वर्ष	प्रस्तावित उत्खनन (टन)
छष्ठम	30,000
सप्तम	30,000
अष्टम	30,000
नवम	30,000
दशम	30,000

11. **जल आपूर्ति** – परियोजना हेतु आवश्यक जल की मात्रा 4 घनमीटर प्रतिदिन होगी। जल की आपूर्ति बोरवेल से की जाएगी। भू-जल की उपयोगिता हेतु अनुमति सेन्ट्रल ग्राउण्ड वॉटर अथॉरिटी से लिया जाना प्रस्तावित है।
12. **वृक्षारोपण कार्य** – लीज क्षेत्र की सीमा में चारों ओर 7.5 मीटर की पट्टी एवं 50 मीटर चौड़े गैर माईनिंग क्षेत्र में 2,000 नग वृक्षारोपण किया जाएगा।
13. **पूर्व में जारी पर्यावरणीय स्वीकृति संबंधी विवरण:-** इस खदान को पूर्व में पर्यावरणीय स्वीकृति जारी नहीं की गई है।
14. **कॉर्पोरेट पर्यावरणीय दायित्व (C.E.R.)** – परियोजना प्रस्तावक द्वारा सी.ई. आर. (Corporate Environment Responsibility) हेतु समिति के समक्ष विस्तार से चर्चा उपरांत निम्नानुसार विस्तृत प्रस्ताव प्रस्तुत किया गया है:-

Capital Investment (in Lakh Rupees)	Percentage of Capital Investment to be Spent	Amount for CER Activities (in Lakh Rupees)	Amount Proposed & Details for CER Activities (in Lakh Rupees)	
			Particulars	CER Fund Allocation (in Lakh Rupees)
65	2%	1.30	Following activities at Government Primary School, Village-Kandai	
			Rain Water Harvesting System	0.75
			Potable Drinking	0.25

			Water Facility	
			Running water facility for Toilets	0.10
			Plantation	0.16
			Distribution of books to students relating to conservation and protection of environment	0.05
			Total	1.31

15. परियोजना प्रस्तावक द्वारा बताया गया कि लीज क्षेत्र के दक्षिण-पूर्वी दिशा में हाई टेन्शन लाईन अवस्थित होने के कारण माईनिंग प्लान में उक्त दिशा में लीज क्षेत्र की तरफ 50 मीटर चौड़ा क्षेत्र (1,499 वर्गमीटर) को गैर माईनिंग क्षेत्र रखा गया है। उक्त क्षेत्र में वृक्षारोपण किया जाएगा।
16. माननीय एन.जी.टी., प्रिंसिपल बेंच, नई दिल्ली द्वारा सत्येंद्र पाण्डेय विरुद्ध भारत सरकार, पर्यावरण, वन और जलवायु परिवर्तन मंत्रालय, नई दिल्ली एवं अन्य (ओरिजनल एप्लिकेशन नं. 186 ऑफ 2016 एवं अन्य) में दिनांक 13/09/2018 को पारित आदेश में मुख्य रूप से निम्नानुसार निर्देशित किया गया है:-
- Providing for EIA, EMP and therefore, Public consultation for all areas from 5 to 25 ha. falling under category B-2 at par with category B-1 by SEAC / SEIAA as well as for cluster situation where ever it is not provided.
 - If a cluster or an individual lease size exceed 5 ha. EIA / EMP be made applicable in the process of grant of prior environment clearance.

समिति द्वारा विचार विमर्श उपरांत सर्वसम्मति से निम्नानुसार निर्णय लिया गया:-

- कार्यालय कलेक्टर (खनिज शाखा), जिला-दुर्ग के ज्ञापन क्रमांक/2956/खनि. लि.02/खनिज/2020 दुर्ग, दिनांक 26/10/2020 अनुसार आवेदित खदान से 500 मीटर के भीतर अवस्थित अन्य खदानों की संख्या निरंक है। आवेदित खदान (ग्राम-कंदई) का रकबा 3.34 हेक्टेयर है। खदान की सीमा से 500 मीटर की परिधि में स्वीकृत/संचालित खदानों का कुल क्षेत्रफल 5 हेक्टेयर या उससे कम होने के कारण यह खदान बी-2 श्रेणी की मानी गयी।
- समिति द्वारा विचार विमर्श उपरांत सर्वसम्मति से आवेदक - मेसर्स जेएसटीएस स्टोन क्वारी (पार्टनर- श्री जितेन्द्र अग्रवाल) की ग्राम-कंदई, तहसील-धमधा, जिला-दुर्ग के खसरा क्रमांक 453, 454, 455(पार्ट), 456/1, 462(पार्ट), 466(पार्ट), 467, 468(पार्ट), 469, 470, 472 एवं 473(पार्ट) में स्थित चूना पत्थर (गौण खनिज) खदान, कुल क्षेत्रफल - 3.34 हेक्टेयर, क्षमता - 30,000 टन प्रतिवर्ष हेतु परिशिष्ट-04 में वर्णित शर्तों के अधीन पर्यावरणीय स्वीकृति दिए जाने की अनुशांसा की गई।

राज्य स्तर पर्यावरण समाघात निर्धारण प्राधिकरण (एस.ई.आई.ए.ए.), छत्तीसगढ़ को तदानुसार सूचित किया जाए।

8. मेसर्स मंगल स्पंज एण्ड स्टील प्राइवेट लिमिटेड, ग्राम-बिल्हा एवं मोहमट्टा, तहसील-बिल्हा, जिला-बिलासपुर (सचिवालय का नस्ती क्रमांक 1493)

ऑनलाईन आवेदन - प्रपोजल नम्बर - एसआईए/ सीजी/ आईएनडी/ 189063/2020, दिनांक 20/12/2020।

प्रस्ताव का विवरण - परियोजना प्रस्तावक द्वारा ग्राम-बिल्हा एवं मोहमट्टा, तहसील-बिल्हा, जिला-बिलासपुर में इण्डक्शन फर्नेस क्षमता - 1,44,000 टन प्रतिवर्ष एवं रोलिंग मिल क्षमता - 1,05,000 टन प्रतिवर्ष के पर्यावरणीय स्वीकृति की वैधता वृद्धि हेतु आवेदन किया गया है।

बैठकों का विवरण -

(अ) समिति की 353वीं बैठक दिनांक 07/01/2021:

समिति द्वारा प्रकरण की नस्ती एवं प्रस्तुत जानकारी का परीक्षण तथा तत्समय सर्वसम्मति से निम्नानुसार निर्णय लिया गया था:-

1. वर्तमान में स्थापित इकाईयों हेतु छत्तीसगढ़ पर्यावरण संरक्षण मंडल द्वारा जारी सम्मति शर्तों के पालन में की गई कार्यवाही की बिन्दुवार जानकारी प्रस्तुत की जाए।
2. जारी पर्यावरणीय स्वीकृति के पालन में की गई कार्यवाही की अद्यतन स्थिति (स्थापित एवं प्रस्तावित कार्यों) की जानकारी प्रस्तुत की जाए।
3. परियोजना प्रस्तावक को उपरोक्त समस्त पूर्ण जानकारी / दस्तावेज (अद्यतन फोटोग्राफ्स) के साथ आगामी आयोजित बैठक में प्रस्तुतीकरण दिये जाने हेतु निर्देशित किया जाए।

तदनुसार परियोजना प्रस्तावक को एस.ई.ए.सी., छत्तीसगढ़ के ज्ञापन दिनांक 22/01/2021 द्वारा प्रस्तुतीकरण हेतु सूचित किया गया।

(ब) समिति की 355वीं बैठक दिनांक 27/01/2021:

प्रस्तुतीकरण हेतु श्री नरेश अग्रवाल, डायरेक्टर उपस्थित हुए। समिति द्वारा नस्ती, प्रस्तुत जानकारी का अवलोकन एवं परीक्षण करने पर निम्न स्थिति पाई गई:-

1. एस.ई.आई.ए.ए., छत्तीसगढ़ के ज्ञापन दिनांक 20/11/2012 द्वारा इण्डक्शन फर्नेस क्षमता - 1,44,000 टन प्रतिवर्ष एवं रोलिंग मिल क्षमता - 1,05,000 टन प्रतिवर्ष हेतु पर्यावरणीय स्वीकृति जारी की गई थी। ई.आई.ए. अधिसूचना (यथा संशोधित), 2006 के प्रावधानों के अनुसार उक्त पर्यावरणीय स्वीकृति की वैधता दिनांक 19/11/2019 तक थी।
2. परियोजना प्रस्तावक द्वारा बताया गया कि इण्डक्शन फर्नेस क्षमता - 1,44,000 टन प्रतिवर्ष एवं रोलिंग मिल क्षमता - 1,05,000 टन प्रतिवर्ष के लिए जारी पर्यावरणीय स्वीकृति में से इण्डक्शन फर्नेस क्षमता - 72,000 टन प्रतिवर्ष के संचालन हेतु छत्तीसगढ़ पर्यावरण संरक्षण मंडल, नवा रायपुर अटल नगर, जिला-रायपुर से जल एवं वायु सम्मति प्राप्त की गई है। शेष इण्डक्शन फर्नेस एवं रोलिंग मिल की स्थापना का कार्य प्रगति पर है। जो कि 1 वर्ष के भीतर पूर्ण होना संभावित है। अतः उद्योग को जारी पर्यावरणीय स्वीकृति की वैधता वृद्धि किये जाने का अनुरोध किया गया।

3. पर्यावरणीय स्वीकृति की वैधता वृद्धि के लिए ई.आई.ए. अधिसूचना में हुये संशोधन दिनांक 14/09/2016 का अवलोकन किया गया एवं पाया गया कि:-

"(a) within thirty days after the validity period of Environmental Clearance, such cases shall be referred to concerned Expert Appraisal Committee or State Level Expert Appraisal Committee or District Level Expert Appraisal Committee and based on their recommendations, the delay shall be condoned at the level of the Joint Secretary in the Ministry of Environment, Forest and Climate Change or Member Secretary, State Level Expert Appraisal Committee or Member Secretary, District Level Expert Appraisal Committee, as the case may be;

(b) more than thirty days after the validity period of Environmental Clearance but less than ninety days after such validity period, then, based on the recommendations of the Expert Appraisal Committee or State Level Expert Appraisal Committee or District Level Expert Appraisal Committee, the delay shall be condoned with the approval of the Minister in charge of Environment, Forest and Climate Change or Chairman, as the case may be :

Provided that no condonation for delay shall be granted for any application for extension filed beyond ninety days after the validity period of Environmental Clearance."

उपरोक्त अधिसूचना के अनुसार पर्यावरणीय स्वीकृति की वैधता समाप्त होने के 90 दिवस के पश्चात् आवेदन किये जाने पर पर्यावरणीय स्वीकृति की वैधता वृद्धि प्रकरण पर विचार नहीं किया जा सकता। अतः प्रकरण पर नियमानुसार नवीन पर्यावरणीय स्वीकृति प्राप्त की जानी होगी।

उपरोक्त तथ्यों के आधार पर समिति द्वारा विचार विमर्श उपरांत सर्वसम्मति से निम्नानुसार निर्णय लिया गया:-

1. उद्योग द्वारा प्राप्त स्वीकृति / अनुमति के अंतर्गत वर्तमान तक किये गये कार्यों को अभिलेखबद्ध (Record) करने हेतु छत्तीसगढ़ पर्यावरण संरक्षण मण्डल को उद्योग का निरीक्षण कर, निरीक्षण प्रतिवेदन प्रेषित करने के लिए लेख किया जाए।
2. आवेदित प्रकरण को डि-लिस्ट/निरस्त किये जाने की अनुशंसा की गई।

राज्य स्तर पर्यावरण समाघात निर्धारण प्राधिकरण (एस.ई.आई.ए.ए.), छत्तीसगढ़ को तदानुसार सूचित किया जाए।

9. मेसर्स चित्रकुट कंस्ट्रक्शन (पार्टनर- श्री ए.पी.सिंह, मुरमुसी आर्डिनरी स्टोन क्वारी), ग्राम-मुरमुसी, तहसील-अंबागढ़ चौकी, जिला-राजनांदगांव (सचिवालय का नस्ती क्रमांक 1494)

ऑनलाईन आवेदन- प्रपोजल नम्बर - एसआईए/ सीजी/ एमआईएन/ 189280/2020, दिनांक 22/12/2020।

प्रस्ताव का विवरण - यह प्रस्तावित साधारण पत्थर (गौण खनिज) खदान है। खदान ग्राम-मुरमुसी, तहसील-अंबागढ़ चौकी, जिला-राजनांदगांव स्थित पार्ट ऑफ खसरा क्रमांक 282, कुल क्षेत्रफल-1 हेक्टेयर में प्रस्तावित है। खदान की आवेदित उत्खनन क्षमता-50,000 टन प्रतिवर्ष है।

बैठकों का विवरण—

(अ) समिति की 353वीं बैठक दिनांक 07/01/2021:

समिति द्वारा प्रकरण की नस्ती एवं प्रस्तुत जानकारी का परीक्षण तथा तत्समय सर्वसम्मति से निम्नानुसार निर्णय लिया गया था:—

1. यदि पूर्व में आवेदित स्थल पर खनन हेतु राज्य स्तर पर्यावरण समाघात निर्धारण प्राधिकरण (एस.ई.आई.ए.ए.), छत्तीसगढ़ अथवा जिला स्तरीय पर्यावरण समाघात निर्धारण प्राधिकरण (डी.ई.आई.ए.ए.), छत्तीसगढ़ द्वारा पर्यावरणीय स्वीकृति दी गई हो, तो पूर्व में जारी पर्यावरणीय स्वीकृति की प्रति एवं अधिरोपित शर्तों के पालन में की गई कार्यवाही की जानकारी फोटोग्राफ्स सहित प्रस्तुत की जाए। साथ ही वृक्षारोपण की अद्यतन स्थिति की जानकारी फोटोग्राफ्स सहित प्रस्तुत की जाए।
2. यदि खदान पूर्व से संचालित है, तो विगत वर्षों में किए गए उत्खनन की वास्तविक मात्रा की जानकारी खनिज विभाग से प्रमाणित करा कर प्रस्तुत की जाए।
3. सी.ई.आर. (Corporate Environment Responsibility) हेतु विस्तृत प्रस्ताव पूर्ण विवरण के साथ प्रस्तुत किया जाए।
4. परियोजना प्रस्तावक को उपरोक्त समस्त पूर्ण जानकारी / दस्तावेज (अद्यतन फोटोग्राफ्स) के साथ आगामी आयोजित बैठक में प्रस्तुतीकरण दिये जाने हेतु निर्देशित किया जाए।

तदानुसार परियोजना प्रस्तावक को एस.ई.ए.सी., छत्तीसगढ़ के ज्ञापन दिनांक 22/01/2021 द्वारा प्रस्तुतीकरण हेतु सूचित किया गया।

(ब) समिति की 355वीं बैठक दिनांक 27/01/2021:

प्रस्तुतीकरण हेतु श्री ए.पी.सिंह, पार्टनर उपस्थित हुए। समिति द्वारा नस्ती, प्रस्तुत जानकारी का अवलोकन एवं परीक्षण करने पर निम्न स्थिति पाई गई:—

1. **ग्राम पंचायत का अनापत्ति प्रमाण पत्र** — उत्खनन के संबंध में ग्राम पंचायत बागनारा का दिनांक 08/08/2020 का अनापत्ति प्रमाण पत्र प्रस्तुत किया गया है।
2. **उत्खनन योजना** — क्वारी प्लान एलॉगविथ इन्व्हायरोमेंट मेनेजमेंट प्लान प्रस्तुत किया गया है, जो संयुक्त-संचालक (ख.प्र.) संचालनालय, भौमिकी तथा खनिकर्म, नवा रायपुर अटल नगर के ज्ञापन क्रमांक 5432/खनि02/मा.प्ल.अनुमोदन/न.क.05/2019(3) नवा रायपुर, दिनांक 17/12/2020 द्वारा अनुमोदित है।
3. **500 मीटर की परिधि में स्थित खदान** — कार्यालय कलेक्टर (खनि शाखा), जिला-राजनांदगांव के ज्ञापन क्रमांक/6221/ख.लि.03/2020 राजनांदगांव, दिनांक 21/12/2020 अनुसार आवेदित खदान से 500 मीटर के भीतर अवस्थित 1 खदान, क्षेत्रफल 1 हेक्टेयर है।
4. **200 मीटर की परिधि में स्थित सार्वजनिक क्षेत्र/संरचनाएँ** — कार्यालय कलेक्टर (खनि शाखा), जिला-राजनांदगांव के ज्ञापन क्रमांक/6221/ख.लि.03/2020 राजनांदगांव, दिनांक 21/12/2020 द्वारा जारी प्रमाण पत्र अनुसार उक्त खदान से 200 मीटर की परिधि में कोई भी सार्वजनिक क्षेत्र जैसे मंदिर,

मस्जिद, मरघट, अस्पताल, स्कूल, पुल, बांध, एनीकट एवं जल आपूर्ति आदि प्रतिबंधित क्षेत्र निर्मित नहीं है।

5. **एल.ओ.आई. संबंधी विवरण** – यह शासकीय भूमि है। एल.ओ.आई. कार्यालय कलेक्टर (खनि शाखा), जिला-राजनांदगांव के ज्ञापन क्रमांक /4096/ख.लि. 03/2020 राजनांदगांव, दिनांक 21/10/2020 द्वारा जारी की गई, जो 1 वर्ष की अवधि हेतु वैध है।
6. **डिस्ट्रीक्ट सर्वे रिपोर्ट** – वर्ष 2019 की डिस्ट्रीक्ट सर्वे रिपोर्ट (District Survey Report) की प्रति प्रस्तुत की गई है।
7. **वन विभाग का अनापत्ति प्रमाण पत्र** – कार्यालय वनमण्डल अधिकारी, राजनांदगांव वनमण्डल, राजनांदगांव के ज्ञापन क्रमांक/मा.चि./10-1/9203 राजनांदगांव, दिनांक 15/10/2020 से जारी अनापत्ति प्रमाण पत्र अनुसार आवेदित क्षेत्र वन भूमि की सीमा से 0.8 कि.मी. की दूरी पर है।
8. **महत्वपूर्ण संरचनाओं की दूरी** – निकटतम आबादी ग्राम-खुरसिटीकुल 0.45 कि.मी., ग्राम-घवदेटोला 1 कि.मी. एवं अस्पताल अंबागढ़ चौकी 6.5 कि.मी. की दूरी पर स्थित है। राष्ट्रीय राजमार्ग 39 कि.मी. एवं राज्यमार्ग 5.3 कि.मी. दूर है।
9. **पारिस्थितिकीय/जैवविविधता संवेदनशील क्षेत्र** – परियोजना प्रस्तावक द्वारा 10 कि.मी. की परिधि में अंतर्राज्यीय सीमा, राष्ट्रीय उद्यान, अभयारण्य, केन्द्रीय प्रदूषण नियंत्रण बोर्ड द्वारा घोषित क्रिटिकली पॉल्युटेड एरिया, पारिस्थितिकीय संवेदनशील क्षेत्र या घोषित जैवविविधता क्षेत्र स्थित नहीं होना प्रतिवेदित किया है।
10. **खनन संपदा एवं खनन का विवरण** – जियोलॉजिकल रिजर्व 6,00,000 टन एवं माईनेबल रिजर्व 2,21,610 टन है। लीज की 7.5 मीटर चौड़ी सीमा पट्टी (उत्खनन के लिए प्रतिबंधित क्षेत्र) का क्षेत्रफल 3,548 वर्गमीटर है। ओपन कास्ट सेमी मेकेनाईज्ड विधि से उत्खनन किया जाएगा। माईनिंग प्लान में रिजर्व की गणना 24 मीटर की गहराई तक की गई है। वर्तमान में उत्खनन की प्रस्तावित अधिकतम गहराई 12 मीटर है। लीज क्षेत्र में ऊपरी मिट्टी की मोटाई 0.5 मीटर है तथा कुल मात्रा 3,000 घनमीटर है। इसको सीमा पट्टी (7.5 मीटर) में फैलाकर वृक्षारोपण के लिए उपयोग किया जाएगा। बेंच की ऊंचाई 3 मीटर एवं चौड़ाई 3 मीटर है। खदान की संभावित आयु 5 वर्ष है। लीज क्षेत्र में क्रशर की स्थापना का प्रस्ताव नहीं किया गया है। जैक हैमर से ड्रिलिंग एवं कंट्रोल ब्लास्टिंग किया जाएगा। खदान में वायु प्रदूषण नियंत्रण हेतु जल का छिड़काव किया जाएगा। वर्षवार प्रस्तावित उत्खनन का विवरण निम्नानुसार है:-

वर्ष	प्रस्तावित उत्खनन (टन)
प्रथम	50,000
द्वितीय	50,000

11. **जल आपूर्ति** – परियोजना हेतु आवश्यक जल की मात्रा 4 घनमीटर प्रतिदिन होगी। जल की आपूर्ति ग्राम पंचायत द्वारा टैंकर के माध्यम से की जाएगी। इस बाबत ग्राम पंचायत का अनापत्ति प्रमाण पत्र प्रस्तुत किया गया है।
12. **वृक्षारोपण कार्य** – लीज क्षेत्र की सीमा में चारों ओर 7.5 मीटर की पट्टी में 1,000 नग वृक्षारोपण किया जाएगा।

13. पूर्व में जारी पर्यावरणीय स्वीकृति संबंधी विवरण:- इस खदान को पूर्व में पर्यावरणीय स्वीकृति जारी नहीं की गई है।
14. कॉर्पोरेट पर्यावरणीय दायित्व (C.E.R.) – परियोजना प्रस्तावक द्वारा सी.ई. आर. (Corporate Environment Responsibility) हेतु समिति के समक्ष विस्तार से चर्चा उपरांत निम्नानुसार विस्तृत प्रस्ताव प्रस्तुत किया गया है:-

Capital Investment (in Lakh Rupees)	Percentage of Capital Investment to be Spent	Amount for CER Activities (in Lakh Rupees)	Amount Proposed & Details for CER Activities (in Lakh Rupees)	
			Particulars	CER Fund Allocation (in Lakh Rupees)
30	2%	0.60	Following activities at Government Primary School, Village-Bhurbhusi	
			Rain Water Harvesting System	0.50
			Plantation	0.10
			Total	0.60

15. समिति के संज्ञान में यह तथ्य आया कि प्रस्तावित क्षेत्र में वृक्ष स्थित है, इस संबंध में परियोजना प्रस्तावक द्वारा बताया गया कि उक्त क्षेत्र में कुल 4 वृक्ष (2 नग पलाश एवं 2 नग मुंघे) है। उक्त के संबंध में खनि निरीक्षक द्वारा जारी प्रतिवेदन की प्रति प्रस्तुत की गई है। सक्षम प्राधिकारी के अनुमति उपरांत आवश्यकता पड़ने पर ही उक्त वृक्षों की कटाई की जाएगी।
16. माननीय एन.जी.टी., प्रिंसिपल बेंच, नई दिल्ली द्वारा सत्येंद्र पाण्डेय विरुद्ध भारत सरकार, पर्यावरण, वन और जलवायु परिवर्तन मंत्रालय, नई दिल्ली एवं अन्य (ओरिजनल एप्लिकेशन नं. 186 ऑफ 2016 एवं अन्य) में दिनांक 13/09/2018 को पारित आदेश में मुख्य रूप से निम्नानुसार निर्देशित किया गया है:-
- Providing for EIA, EMP and therefore, Public consultation for all areas from 5 to 25 ha. falling under category B-2 at par with category B-1 by SEAC / SEIAA as well as for cluster situation where ever it is not provided.
 - If a cluster or an individual lease size exceed 5 ha. EIA / EMP be made applicable in the process of grant of prior environment clearance.

समिति द्वारा विचार विमर्श उपरांत सर्वसम्मति से निम्नानुसार निर्णय लिया गया:-

- कार्यालय कलेक्टर (खनि शाखा), जिला-राजनांदगांव के ज्ञापन क्रमांक/6221/ख.लि.03/2020 राजनांदगांव, दिनांक 21/12/2020 अनुसार आवेदित खदान से 500 मीटर के भीतर अवस्थित 1 खदान, क्षेत्रफल 1 हेक्टेयर है। आवेदित खदान (ग्राम-भुरभुसी) का रकबा 1 हेक्टेयर है। इस प्रकार आवेदित खदान (ग्राम-भुरभुसी) को मिलाकर कुल रकबा 2 हेक्टेयर है। खदान की सीमा

से 500 मीटर की परिधि में स्वीकृत/संचालित खदानों का कुल क्षेत्रफल 5 हेक्टेयर या उससे कम होने के कारण यह खदान बी-2 श्रेणी की मानी गयी।

2. प्रस्तावित लीज क्षेत्र में आने वाले वृक्षों की यथासंभव कटाई न की जाए। सक्षम प्राधिकारी के अनुमति उपरांत आवश्यकता पड़ने पर ही उक्त वृक्षों की कटाई की जाएगी।
3. समिति द्वारा विचार विमर्श उपरांत सर्वसम्मति से आवेदक - मेसर्स चित्रकुट कंस्ट्रक्शन (पार्टनर- श्री ए.पी.सिंह, भुरभुसी आर्डिनरी स्टोन क्वारी) की ग्राम-भुरभुसी, तहसील-अंबागढ़ चौकी, जिला-राजनांदगांव के पार्ट ऑफ खसरा क्रमांक 282, में स्थित साधारण पत्थर (गौण खनिज) खदान, कुल क्षेत्रफल - 1 हेक्टेयर, क्षमता - 50,000 टन प्रतिवर्ष हेतु परिशिष्ट-05 में वर्णित शर्तों के अधीन पर्यावरणीय स्वीकृति दिए जाने की अनुशंसा की गई।

राज्य स्तर पर्यावरण समाघात निर्धारण प्राधिकरण (एस.ई.आई.ए.ए.), छत्तीसगढ़ को तदानुसार सूचित किया जाए।

10. मेसर्स श्री नर्मदा प्रसाद यादव (आमाटिकरा सेण्ड माईन, ग्राम-आमाटिकरा, तहसील-पोड़ी उपरोड़ा, जिला-कोरबा), ग्राम-माचाडोली, लालपुर, पोस्ट-एतमानगर, तहसील-पोड़ी-उपरोड़ा, जिला-कोरबा (सचिवालय का नस्ती क्रमांक 1500)

ऑनलाईन आवेदन - प्रपोजल नम्बर - एसआईए / सीजी / एमआईएन / 190355 / 2020, दिनांक 29 / 12 / 2020।

प्रस्ताव का विवरण - यह प्रस्तावित रेत खदान (गौण खनिज) है। यह खदान ग्राम-आमाटिकरा, तहसील-पोड़ी उपरोड़ा, जिला-कोरबा स्थित खसरा क्रमांक 332, कुल क्षेत्रफल - 4.302 हेक्टेयर में प्रस्तावित है। उत्खनन टेटी नदी से किया जाना प्रस्तावित है। खदान की आवेदित उत्खनन क्षमता - 28,600 घनमीटर प्रतिवर्ष है।

बैठकों का विवरण -

(अ) समिति की 353वीं बैठक दिनांक 07 / 01 / 2021:

समिति द्वारा प्रकरण की नस्ती एवं प्रस्तुत जानकारी का परीक्षण तथा तत्समय सर्वसम्मति से निम्नानुसार निर्णय लिया गया था:-

1. कार्यालय कलेक्टर से जारी 200 मीटर एवं 500 मीटर का प्रमाण पत्र जावक क्रमांक सहित प्रस्तुत की जाए।
2. प्रस्तावित खनन क्षेत्र की लंबाई एवं चौड़ाई तथा नदी के पाट की चौड़ाई की जानकारी प्रस्तुत की जाए।
3. रेत उत्खनन हेतु प्रस्तावित स्थल एवं प्रस्तावित स्थल के अपस्ट्रीम तथा डाउनस्ट्रीम में 100 मीटर की दूरी तक, 25 मीटर गुणा 25 मीटर का ग्रिड बनाकर, वर्तमान में रेत सतह के लेवलस (Levels) लेकर ग्रिड मैप में प्रदर्शित कर प्रस्तुत किये जाये। इसके अतिरिक्त खनन लीज के बाहर / नदी तट (दोनों ओर) से 100 मीटर तक के क्षेत्र में नदी सतह के स्तरों (Levels) का भी सर्वे किया जाये। उक्त लेवलस (Levels) हेतु कम से कम 2 टेम्पररी बेंच मार्क (Concreted TBM structure) निर्धारित किये जायें। टेम्पररी बेंच मार्क (TBM) में

आर.एल., को-ऑर्डिनेट्स (Co-ordinates) अंकित किये जाये। ग्रिड मैप में टेम्परी बेंच मार्क (TBM) को भी दर्शाकर, उन्हें खनिज विभाग से प्रमाणीकरण उपरांत फोटोग्राफ्स सहित जानकारी / दस्तावेज प्रस्तुत किये जायें।

4. नदीतट से खदान की सीमा की दूरी न्यूनतम 7.5 मीटर या नदी के पाट की चौड़ाई का 10 प्रतिशत (जो भी अधिक हो) रखी जानी है। यदि इसके अनुसार खदान के कुछ क्षेत्र में उत्खनन किया जाना संभव न हो तो उसकी गणना कर, नक्शे पर दर्शाकर, इसका उल्लेख माईनिंग प्लान में अनिवार्य रूप से कराया जाये। खदान के खनन क्षेत्र एवं प्रतिबंधित क्षेत्र को मौके पर खनिज विभाग से सीमांकन कराकर, प्रमाण पत्र प्राप्त किया जाए।
5. प्रस्तावित स्थल से निकटतम पुल, बांध, एनीकट एवं जल आपूर्ति स्रोत की दूरी बाबत जानकारी प्रस्तुत की जाए। पुल / एनीकट की दूरी खदान के अपस्ट्रीम में न्यूनतम 500 मीटर तथा डाउनस्ट्रीम में न्यूनतम 250 मीटर रखा जाना आवश्यक है। यदि लीज क्षेत्र उपरोक्तानुसार दूरी के अंदर स्थित हो, तो उपरोक्त आधार पर खनन हेतु प्रतिबंधित क्षेत्र को आवश्यकतानुसार नक्शे पर चिन्हित कर, उसका मौके पर सीमांकन तथा माईनिंग प्लान में इस बाबत उल्लेख किया जाए।
6. रेत उत्खनन हेतु प्रस्तावित स्थल पर वर्तमान में उपलब्ध रेत की मोटाई जानने के लिए, प्रति हेक्टेयर में कम से कम एक गड्ढा (Pit) खोदकर उसकी वास्तविक गहराई का मापन कर, खनिज विभाग से प्रमाणित जानकारी प्रस्तुत की जाए। रेत की वास्तविक गहराई हेतु पंचनामा भी प्रस्तुत किया जाये।
7. यदि पूर्व में आवेदित स्थल पर खनन हेतु राज्य स्तर पर्यावरण समाघात निर्धारण प्राधिकरण (एस.ई.आई.ए.ए.), छत्तीसगढ़ अथवा जिला स्तरीय पर्यावरण समाघात निर्धारण प्राधिकरण (डी.ई.आई.ए.ए.), छत्तीसगढ़ द्वारा पर्यावरणीय स्वीकृति दी गई हो, पूर्व में जारी पर्यावरणीय स्वीकृति की प्रति एवं अधिरोपित शर्तों के पालन में की गई कार्यवाही की जानकारी फोटोग्राफ्स सहित प्रस्तुत की जाए। साथ ही वृक्षारोपण की अद्यतन स्थिति की जानकारी फोटोग्राफ्स सहित प्रस्तुत की जाए।
8. यदि खदान पूर्व से संचालित है, तो विगत वर्षों में किए गए उत्खनन की वास्तविक मात्रा की जानकारी खनिज विभाग से प्रमाणित करा कर प्रस्तुत की जाए।
9. सी.ई.आर. (Corporate Environment Responsibility) हेतु विस्तृत प्रस्ताव पूर्ण विवरण के साथ प्रस्तुत किया जाए।
10. खनि निरीक्षक एवं परियोजना प्रस्तावक को खदान में रेत के लेवलस (Levels) लेने वाले सर्वेयर (Surveyor) के साथ आगामी आयोजित बैठक में उपरोक्त समस्त सुसंगत जानकारी / दस्तावेज (अद्यतन फोटोग्राफ्स) सहित प्रस्तुतीकरण दिये जाने हेतु निर्देशित किया जाए।

तदनुसार खनि निरीक्षक एवं परियोजना प्रस्तावक को एस.ई.ए.सी., छत्तीसगढ़ के ज्ञापन दिनांक 22/01/2021 द्वारा प्रस्तुतीकरण हेतु सूचित किया गया।

(ब) समिति की 355वीं बैठक दिनांक 27/01/2021:

प्रस्तुतीकरण हेतु श्री नर्मदा प्रसाद यादव, प्रोपराईटर उपस्थित हुए। समिति के समक्ष परियोजना प्रस्तावक द्वारा अनुरोध किया गया कि समिति के समक्ष अपूर्ण जानकारी / दस्तावेज होने के कारणों से आज बैठक में प्रस्तुतीकरण दिया जाना संभव नहीं है। अतः आगामी आयोजित बैठक में समय प्रदान करने हेतु अनुरोध किया गया है।

समिति द्वारा विचार विमर्श उपरांत सर्वसम्मति से निर्णय लिया गया कि खनि निरीक्षक एवं परियोजना प्रस्तावक को आगामी 15 दिवस उपरांत आयोजित बैठक में पूर्व में चाही गई वांछित जानकारी एवं समस्त सुसंगत जानकारी / दस्तावेज सहित प्रस्तुतीकरण दिये जाने हेतु निर्देशित किया जाए।

खनि निरीक्षक एवं परियोजना प्रस्तावक को तदानुसार सूचित किया जाए।

11. मेसर्स श्री रोहित कुमार कुंभकार (कांतीपुर सेण्ड माईन, ग्राम-कांतीपुर, तहसील-ओड़गी, जिला-सूरजपुर), ग्राम-अरौद, लाटाबोड, जिला-बालोद (सचिवालय का नस्ती क्रमांक 1302)

ऑनलाईन आवेदन - प्रपोजल नम्बर - एसआईए / सीजी / एमआईएन / 153489 / 2020, दिनांक 17 / 05 / 2020।

प्रस्ताव का विवरण - यह प्रस्तावित रेत खदान (गौण खनिज) है। यह खदान ग्राम-कांतीपुर, तहसील-ओड़गी, जिला-सूरजपुर स्थित खसरा क्रमांक 167 / 394, कुल लीज क्षेत्र 5 हेक्टेयर में प्रस्तावित है। उत्खनन रेहर नदी से किया जाना प्रस्तावित है। खदान की आवेदित उत्खनन क्षमता-47,500 घनमीटर प्रतिवर्ष है।

बैठकों का विवरण -

(अ) समिति की 322वीं बैठक दिनांक 18 / 05 / 2020:

समिति द्वारा प्रकरण की नस्ती एवं प्रस्तुत जानकारी का परीक्षण तथा तत्समय सर्वसम्मति से निम्नानुसार निर्णय लिया गया था:-

1. प्रस्तावित खनन क्षेत्र की लंबाई एवं चौड़ाई तथा नदी के पाट की चौड़ाई की जानकारी प्रस्तुत की जाए।
2. रेत उत्खनन हेतु प्रस्तावित स्थल एवं प्रस्तावित स्थल के अपस्ट्रीम तथा डाउनस्ट्रीम में 100 मीटर की दूरी तक, 25 मीटर गुणा 25 मीटर का ग्रिड बनाकर, वर्तमान में रेत सतह के लेवलस (Levels) लेकर ग्रिड मैप में प्रदर्शित कर प्रस्तुत किये जाये। इसके अतिरिक्त खनन लीज के बाहर / नदी तट (दोनों ओर) से 100 मीटर तक के क्षेत्र में नदी सतह के स्तरों (Levels) का भी सर्वे किया जाये। उक्त लेवलस (Levels) हेतु कम से कम 2 टेम्पररी बेंच मार्क (Concreted TBM structure) निर्धारित किये जायें। टेम्पररी बेंच मार्क (TBM) में आर.एल., को-ऑर्डिनेट्स (Co-ordinates) अंकित किये जाये। ग्रिड मैप में टेम्पररी बेंच मार्क (TBM) को भी दर्शाकर, उन्हें खनिज विभाग से प्रमाणीकरण उपरांत फोटोग्राफ्स सहित जानकारी / दस्तावेज प्रस्तुत किये जायें।
3. नदीतट से खदान की सीमा की दूरी न्यूनतम 10 मीटर या नदी के पाट की चौड़ाई का 10 प्रतिशत (जो भी अधिक हो) रखी जानी है। यदि इसके अनुसार खदान के कुछ क्षेत्र में उत्खनन किया जाना संभव न हो तो उसकी गणना कर, नक्शे पर दर्शाकर, इसका उल्लेख माईनिंग प्लान में अनिवार्य रूप से कराया जाये। खदान के खनन क्षेत्र एवं प्रतिबंधित क्षेत्र को मौके पर खनिज विभाग से सीमांकन कराकर, प्रमाण पत्र प्राप्त किया जाए।
4. प्रस्तावित स्थल से निकटतम पुल, बांध, एनीकट एवं जल आपूर्ति स्रोत की दूरी बाबत जानकारी प्रस्तुत की जाए। पुल / एनीकट की दूरी खदान के अपस्ट्रीम में न्यूनतम 500 मीटर तथा डाउनस्ट्रीम में न्यूनतम 250 मीटर रखा जाना आवश्यक

है। यदि लीज क्षेत्र उपरोक्तानुसार दूरी के अंदर स्थित हो, तो उपरोक्त आधार पर खनन हेतु प्रतिबंधित क्षेत्र को आवश्यकतानुसार नक्शे पर चिन्हित कर, उसका मौके पर सीमांकन तथा माईनिंग प्लान में इस बाबत उल्लेख किया जाए।

5. रेत उत्खनन हेतु प्रस्तावित स्थल पर वर्तमान में उपलब्ध रेत की मोटाई जानने के लिए, प्रति हेक्टेयर में कम से कम एक गड्ढा (Pit) खोदकर उसकी वास्तविक गहराई का मापन कर, खनिज विभाग से प्रमाणित जानकारी प्रस्तुत की जाए। रेत की वास्तविक गहराई हेतु पंचनामा भी प्रस्तुत किया जाये।
6. यदि पूर्व में आवेदित स्थल पर खनन हेतु राज्य स्तर पर्यावरण समाघात निर्धारण प्राधिकरण (एस.ई.आई.ए.ए.), छत्तीसगढ़ अथवा जिला स्तरीय पर्यावरण समाघात निर्धारण प्राधिकरण (डी.ई.आई.ए.ए.), छत्तीसगढ़ द्वारा पर्यावरणीय स्वीकृति दी गई हो, तो पूर्व में जारी पर्यावरणीय स्वीकृति की प्रति एवं अधिरोपित शर्तों के पालन में की गई कार्यवाही की जानकारी फोटोग्राफ्स सहित प्रस्तुत की जाए। साथ ही वृक्षारोपण की अद्यतन स्थिति की जानकारी फोटोग्राफ्स सहित प्रस्तुत की जाए।
7. यदि खदान पूर्व से संचालित है, तो विगत वर्षों में किए गए उत्खनन की वास्तविक मात्रा की जानकारी खनिज विभाग से प्रमाणित करा कर प्रस्तुत की जाए।
8. भारत सरकार, पर्यावरण, वन और जलवायु परिवर्तन मंत्रालय, नई दिल्ली के ओ.एम. दिनांक 01/05/2018 के अनुसार सी.ई.आर. (Corporate Environment Responsibility) हेतु प्रस्ताव प्रस्तुत किया जाए।
9. खनि निरीक्षक एवं परियोजना प्रस्तावक को खदान में रेत के लेवलस (Levels) लेने वाले सर्वेयर (Surveyor) के साथ आगामी माह की आयोजित बैठक में उपरोक्त समस्त सुसंगत जानकारी / दस्तावेज (अद्यतन फोटोग्राफ्स) सहित प्रस्तुतीकरण दिये जाने हेतु निर्देशित किया जाए।


तदनुसार खनि निरीक्षक एवं परियोजना प्रस्तावक को एस.ई.ए.सी., छत्तीसगढ़ के ज्ञापन दिनांक 23/05/2020 द्वारा प्रस्तुतीकरण हेतु सूचित किया गया।

(ब) समिति की 324वीं बैठक दिनांक 28/05/2020:

प्रस्तुतीकरण हेतु श्री रविन्द्र सिंह, अधिकृत प्रतिनिधि उपस्थित हुए। समिति द्वारा नस्ती, प्रस्तुत जानकारी का अवलोकन एवं परीक्षण करने पर निम्न स्थिति पाई गई:-

1. **ग्राम पंचायत का अनापत्ति प्रमाण पत्र** – रेत उत्खनन के संबंध में ग्राम पंचायत सेमरा का दिनांक 03/10/2019 का अनापत्ति प्रमाण पत्र प्रस्तुत किया गया है।
2. **चिन्हांकित/सीमांकित** – कार्यालय कलेक्टर, खनिज शाखा से प्राप्त प्रमाण पत्र अनुसार यह खदान चिन्हांकित/सीमांकित कर घोषित है।
3. **उत्खनन योजना** – माईनिंग प्लान प्रस्तुत किया गया है, जो खनिज अधिकारी, (खनिज शाखा) जिला-कोरिया के ज्ञापन क्रमांक 1782/खनिज/2019 कोरिया, बैकुण्ठपुर, दिनांक 13/12/2019 द्वारा अनुमोदित है।
4. **500 मीटर की परिधि में स्थित खदान** – कार्यालय कलेक्टर (खनिज शाखा), जिला-सूरजपुर के ज्ञापन दिनांक 20/12/2019 के अनुसार आवेदित खदान से 500 मीटर के भीतर अवस्थित अन्य रेत खदानों की संख्या निरंक है।

5. **200 मीटर की परिधि में स्थित सार्वजनिक क्षेत्र/संरचनाए** – कार्यालय कलेक्टर (खनिज शाखा), जिला-सूरजपुर के ज्ञापन दिनांक 20/12/2019 द्वारा जारी प्रमाण पत्र अनुसार उक्त खदान के 200 मीटर की परिधि में कोई भी सार्वजनिक क्षेत्र जैसे अस्पताल, स्कूल, पुल, बांध, एनीकट एवं जल आपूर्ति आदि प्रतिबंधित क्षेत्र निर्मित नहीं है।
6. **एल.ओ.आई. का विवरण** – एल.ओ.आई. कार्यालय कलेक्टर (खनिज शाखा), जिला-सूरजपुर के ज्ञापन क्रमांक 1920/गौ.ख.रे./रि.ऑ./न.क्र.01/2019 सूरजपुर, दिनांक 18/11/2019 द्वारा जारी की गई, जिसकी अवधि 2 वर्ष हेतु वैध है।
7. **डिस्ट्रीक्ट सर्वे रिपोर्ट** – भारत सरकार, पर्यावरण, वन और जलवायु परिवर्तन मंत्रालय, नई दिल्ली की अधिसूचना दिनांक 25/07/2018 द्वारा विहित प्रारूप में डिस्ट्रीक्ट सर्वे रिपोर्ट (District Survey Report) की प्रति प्रस्तुत की गई है।
8. **महत्वपूर्ण संरचनाओं की दूरी** – निकटतम आबादी ग्राम-कांतीपुर 0.85 कि.मी., स्कूल कांतीपुर 0.85 कि.मी. की दूरी पर स्थित है। राज्यमार्ग 32 कि.मी. दूर है। एनीकट खदान से 160 मीटर की दूरी पर डाउनस्ट्रीम में स्थित है।
9. **पारिस्थितिकीय/जैवविविधता संवेदनशील क्षेत्र** – परियोजना प्रस्तावक द्वारा 10 कि.मी. की परिधि में अंतर्राज्यीय सीमा, राष्ट्रीय उद्यान, अभयारण्य, केन्द्रीय प्रदूषण नियंत्रण बोर्ड द्वारा घोषित क्रिटिकली पॉल्युटेड एरिया, पारिस्थितिकीय संवेदनशील क्षेत्र या घोषित जैवविविधता क्षेत्र स्थित नहीं होना प्रतिवेदित किया है।
10. **खनन स्थल पर नदी के पाट की चौड़ाई एवं खदान की नदी तट से दूरी** – आवेदन अनुसार खनन स्थल पर नदी के पाट की चौड़ाई – अधिकतम 1,000 मीटर, न्यूनतम 840 मीटर तथा खनन स्थल की लंबाई – 350 मीटर, अधिकतम चौड़ाई – 150 मीटर दर्शाई गई है। खदान की नदी तट के से दूरी 36 मीटर है, जबकि इसकी नदी तट से दूरी नदी के पाट की चौड़ाई का 10 प्रतिशत होना चाहिए।
11. **खदान स्थल पर रेत की मोटाई** – आवेदन अनुसार स्थल पर रेत की गहराई – 1 मीटर तथा रेत खनन की प्रस्तावित गहराई – 1 मीटर दर्शाई गई है। अनुमोदित माईनिंग प्लान अनुसार खदान में माईनेबल रेत की मात्रा – 47,500 घनमीटर है। रेत उत्खनन हेतु प्रस्तावित स्थल पर वर्तमान में उपलब्ध रेत सतह की मोटाई जानने के लिए, प्रस्तावित स्थल पर 1 गढ़वा (Pit) खोदकर उसकी वास्तविक गहराई का मापन कर, खनिज विभाग से प्रमाणित जानकारी प्रस्तुत की गई है। इसके अनुसार रेत की उपलब्ध औसत मोटाई 1.5 मीटर है। रेत की वास्तविक गहराई हेतु पंचनामा भी प्रस्तुत किया गया है।
12. **खदान क्षेत्र में रेत सतह के लेवलस** – रेत उत्खनन हेतु प्रस्तावित स्थल एवं प्रस्तावित स्थल के चारों तरफ में 100 मीटर की दूरी तक, 25 मीटर गुणा 25 मीटर के ग्रिड बिन्दुओं पर दिनांक 22/02/2020 को रेत सतह के वर्तमान लेवलस (Levels) लेकर, उन्हें खनिज विभाग से प्रमाणीकरण उपरांत फोटोग्राफ्स सहित जानकारी/दस्तावेज प्रस्तुत किये गये है।
13. **पूर्व में आवेदित स्थल पर खनन हेतु राज्य स्तर पर्यावरण समाघात निर्धारण प्राधिकरण (एस.ई.आई.ए.ए.), छत्तीसगढ़ अथवा जिला स्तरीय पर्यावरण समाघात**



निर्धारण प्राधिकरण (डी.ई.आई.ए.ए.), छत्तीसगढ़ द्वारा पर्यावरणीय स्वीकृति दिये जाने, पूर्व में जारी पर्यावरणीय स्वीकृति की प्रति एवं अधिरोपित शर्तों के पालन में की गई कार्यवाही की जानकारी प्रस्तुत नहीं की गई है।

14. **कॉर्पोरेट पर्यावरणीय दायित्व (C.E.R.)** – भारत सरकार, पर्यावरण, वन और जलवायु परिवर्तन मंत्रालय, नई दिल्ली के ओ.एम. दिनांक 01/05/2018 के अनुसार सी.ई.आर. (Corporate Environment Responsibility) हेतु समिति के समक्ष विस्तार से चर्चा उपरांत निम्नानुसार प्रस्ताव प्रस्तुत किया गया है:–

Capital Investment (in Lakh Rupees)	Percentage of Capital Investment to be Spent	Amount Required for CER Activities (in Lakh Rupees)	Amount Proposed & Details for CER Activities (in Lakh Rupees)	
			Particulars	CER Fund Allocation (in Lakh Rupees)
24.85	2%	0.49	Following activities at Nearby Government Primary School Village- Kantipur	
			Rain Water Harvesting System	0.30
			Running water facility for Toilets	0.20
			Total	0.50

समिति द्वारा परियोजना प्रस्तावक को निर्देशित किया गया कि स्थल निरीक्षण के उपरांत सी.ई.आर. (Corporate Environment Responsibility) का विस्तृत प्रस्ताव एक माह में प्रस्तुत किया जाए।

15. **गैर माईनिंग क्षेत्र –**

- वर्तमान में खदान की नदी के किनारे से दूरी 36 मीटर है। माईनिंग प्लान के अनुसार नदी तट के किनारे से 100 मीटर छोड़कर उत्खनन किया जाना प्रस्तावित है, जिसमें गैर माईनिंग क्षेत्र का उल्लेख नहीं किया गया है, जबकि नये दिशा निर्देशों के अनुसार नदी तट से न्यूनतम 10 मीटर अथवा नदी के पाट की चौड़ाई का 10 प्रतिशत दूरी तक के क्षेत्र में खनन नहीं किया जा सकता। अतः खनन क्षेत्र की नदी तट से दूरी नदी की चौड़ाई के अनुरूप 100 मीटर छोड़कर गैर माईनिंग क्षेत्र की गणना प्रस्तुत किया जाना आवश्यक है।
- एनीकट के डाउनस्ट्रीम में खदान 160 मीटर की दूरी पर स्थित है। नये गाइडलाइन अनुसार एनीकट के डाउनस्ट्रीम में कम से कम 250 मीटर छोड़ा जाना आवश्यक है। अतिरिक्त 90 मीटर लंबाई को गैर माईनिंग क्षेत्र घोषित कर गणना प्रस्तुत किया जाना आवश्यक है।
- वर्तमान में स्वीकृत लीज क्षेत्र के जगह-जगह पर पत्थर आउटक्राप अवस्थित है। अतः उक्त क्षेत्र को गैर माईनिंग क्षेत्र घोषित कर गणना प्रस्तुत किया जाना आवश्यक है।
- उक्त के आधार पर गैर माईनिंग क्षेत्र की पृथक पृथक गणना किया जाना तथा तदनुसार माईनिंग प्लान में संशोधन किया जाना आवश्यक है।

16. समिति द्वारा यह नोट किया गया कि एनीकट, प्रस्तावित खनन क्षेत्र के बहुत समीप है। उक्त स्थल पर जल भराव होना स्वभाविक है। अतः क्षेत्र में खनन किया जाना संभव नहीं होगा।

समिति द्वारा तत्समय सर्वसम्मति से निम्नानुसार निर्णय लिया गया था:-

1. माईनिंग प्लान में उपरोक्त के आधार पर संशोधन कराकर, गैर माईनिंग क्षेत्र एवं अवशेष माईनिंग क्षेत्र की गणना कर संशोधित माईनिंग प्लान प्रस्तुत की जाए।
2. यदि पूर्व में आवेदित स्थल पर खनन हेतु राज्य स्तर पर्यावरण समाघात निर्धारण प्राधिकरण (एस.ई.आई.ए.ए.), छत्तीसगढ़ अथवा जिला स्तरीय पर्यावरण समाघात निर्धारण प्राधिकरण (डी.ई.आई.ए.ए.), छत्तीसगढ़ द्वारा पर्यावरणीय स्वीकृति दी गई हो, तो पूर्व में जारी पर्यावरणीय स्वीकृति की प्रति एवं अधिरोपित शर्तों के पालन में की गई कार्यवाही की जानकारी फोटोग्राफ्स सहित प्रस्तुत की जाए। साथ ही वृक्षारोपण की अद्यतन स्थिति की जानकारी फोटोग्राफ्स सहित प्रस्तुत की जाए।
3. प्रस्तावित क्षेत्र में खनन हेतु जल संसाधन विभाग से अनापत्ति प्रमाण पत्र प्राप्त कर प्रस्तुत की जाए।
4. स्थल निरीक्षण के उपरांत सी.ई.आर. (Corporate Environment Responsibility) का विस्तृत प्रस्ताव प्रस्तुत किया जाए।

तदनुसार एस.ई.ए.सी., छत्तीसगढ़ के ज्ञापन दिनांक 15/06/2020 एवं दिनांक 29/12/2020 के परिपेक्ष्य में परियोजना प्रस्तावक द्वारा दिनांक 24/12/2020, 28/12/2020 एवं 07/01/2021 को जानकारी / दस्तावेज प्रस्तुत किया गया है।

(स) समिति की 354वीं बैठक दिनांक 08/01/2021:

समिति द्वारा नस्ती, प्रस्तुत जानकारी का अवलोकन एवं परीक्षण करने पर निम्न स्थिति पाई गई:-

1. **संशोधित उत्खनन योजना** – मॉडिफाईड माईनिंग प्लान प्रस्तुत किया गया है, जो खनि अधिकारी, जिला-कोरिया के ज्ञापन पृ.क्रमांक 3655/खनिज/2020 कोरिया, बैकुण्ठपुर, दिनांक 14/12/2020 द्वारा अनुमोदित है।
2. **पूर्व में जारी पर्यावरणीय स्वीकृति संबंधी विवरण:-**
 - i. पूर्व में सरपंच, ग्राम पंचायत सेमरा (ग्राम-कांतीपुर) के नाम से रेत खदान खसरा क्रमांक 167/394, क्षेत्रफल 5 हेक्टेयर, क्षमता – 50,000 घनमीटर प्रतिवर्ष हेतु जिला स्तरीय पर्यावरण समाघात निर्धारण प्राधिकरण, जिला-सूरजपुर को द्वारा पर्यावरणीय स्वीकृति दिनांक 08/02/2017 के द्वारा जारी दिनांक से 2 वर्ष तक की अवधि हेतु जारी की गयी थी।
 - ii. पूर्व में जारी पर्यावरणीय स्वीकृति के शर्तों के पालन में की गई कार्यवाही की जानकारी प्रस्तुत की गई है। गाद अध्ययन रिपोर्ट प्रस्तुत नहीं की गई।
 - iii. कार्यालय कलेक्टर (खनिज शाखा), जिला-सूरजपुर के ज्ञापन क्रमांक 119/खनिज/रेत/2020 सूरजपुर, दिनांक 02/06/2020 के अनुसार वर्ष 2017 में 4,200 घनमीटर, वर्ष 2018 में 600 घनमीटर एवं 2019 में निरंक रेत का उत्खनन किया गया है।

iv. निर्धारित शर्तानुसार वृक्षारोपण नहीं किया गया है।

3. कार्यालय कार्यपालन अभियंता, जल संसाधन संभाग, जिला-सूरजपुर के ज्ञापन क्रमांक 2060/तक./2020/सूरजपुर, दिनांक 16/11/2020 द्वारा शर्तों के अधीन उत्खनन बाबत अनापत्ति प्रमाण पत्र जारी किया गया है।
4. स्थल निरीक्षण के उपरांत सी.ई.आर. (Corporate Environment Responsibility) का विस्तृत प्रस्ताव प्रस्तुत किया गया है।

समिति द्वारा तत्समय सर्वसम्मति से निर्णय लिया गया था कि परियोजना प्रस्तावक को नदी के पाट से गैर माईनिंग क्षेत्र एवं अवशेष माईनिंग क्षेत्र की दूरी, प्रस्तावित स्थल पर वर्तमान में बैड रॉक (Bed Rock) के ऊपर अवस्थित रेत की मोटाई संबंधी पंचनामा सहित जानकारी एवं समस्त पूर्ण जानकारी / दस्तावेज (अद्यतन फोटोग्राफ्स) के साथ आगामी आयोजित बैठक में प्रस्तुतीकरण दिये जाने हेतु निर्देशित किया जाए।

तदनुसार परियोजना प्रस्तावक को एस.ई.ए.सी., छत्तीसगढ़ के ज्ञापन दिनांक 22/01/2021 द्वारा प्रस्तुतीकरण हेतु सूचित किया गया।

(द) समिति की 355वीं बैठक दिनांक 27/01/2021:

प्रस्तुतीकरण हेतु श्री संजय चौरसिया, अधिकृत प्रतिनिधि उपस्थित हुए। समिति द्वारा नस्ती, प्रस्तुत जानकारी का अवलोकन एवं परीक्षण करने पर निम्न स्थिति पाई गई:-

1. संशोधित अनुमोदित माईनिंग प्लान अनुसार खनन स्थल पर नदी के पाट की चौड़ाई - अधिकतम 1,000 मीटर, न्यूनतम 759 मीटर तथा खनन स्थल की लंबाई - 350 मीटर, अधिकतम चौड़ाई - 150 मीटर दर्शाई गई है। खदान की नदी तट से दूरी 36 मीटर है, जबकि इसकी नदी तट से दूरी नदी के पाट की चौड़ाई का 10 प्रतिशत होना चाहिए। स्थल पर रेत की गहराई - 2.5 मीटर तथा रेत खनन की प्रस्तावित गहराई - 2 मीटर दर्शाई गई है। खदान में माईनेबल रेत की मात्रा - 38,800 घनमीटर है।

2. गैर माईनिंग क्षेत्र -

- i. नदी के पाट की चौड़ाई अधिकतम 1,000 मीटर, न्यूनतम 759 मीटर है, जबकि खदान की नदी तट से दूरी 36 मीटर है। नये दिशा निर्देशों के अनुसार नदी तट से न्यूनतम 7.5 मीटर अथवा नदी के पाट की चौड़ाई का 10 प्रतिशत दूरी तक के क्षेत्र में खनन नहीं किया जा सकता। माईनिंग प्लान के अनुसार नदी तट के किनारे से खनन क्षेत्र की दूरी नदी के पाट की चौड़ाई का 10 प्रतिशत = 100 मीटर छोड़कर उत्खनन किया जाना प्रस्तावित है, जिसमें 2,500 वर्गमीटर गैर माईनिंग क्षेत्र रखा गया है। इस क्षेत्र में पत्थर की आउटक्राप वाला क्षेत्र शामिल नहीं है।

- ii. एनीकट खदान से 160 मीटर की दूरी पर डाउनस्ट्रीम में स्थित है। नये गाइडलाईन अनुसार एनीकट डाउनस्ट्रीम में स्थित होने के कारण खदान से एनीकट की दूरी कम से कम 250 मीटर होना आवश्यक है। अतः एनीकट की तरफ से खदान से 90 मीटर लंबाई का खनन क्षेत्र को खनन के लिए प्रतिबंधित किया गया है। उपरोक्तानुसार संशोधित माईनिंग प्लान अनुसार 12,400 वर्गमीटर गैर माईनिंग क्षेत्र रखा गया है।

- iii. वर्तमान में स्वीकृत लीज क्षेत्र के जगह-जगह पर पत्थर आउटक्राप अवस्थित है। अतः 15,700 वर्गमीटर गैर माईनिंग क्षेत्र रखा गया है।

- iv. उपरोक्तानुसार संशोधित माईनिंग प्लान में कुल गैर माईनिंग क्षेत्र 30,600 वर्गमीटर प्रस्तावित किया गया है। अतः रेत उत्खनन का कार्य खदान के अवशेष 1.94 हेक्टेयर क्षेत्र में किया जाना प्रस्तावित है।
3. रेत उत्खनन हेतु प्रस्तावित स्थल पर वर्तमान में उपलब्ध रेत सतह की मोटाई जानने के लिए, प्रस्तावित स्थल पर 3 गड्ढे (Pits) खोदकर उसकी वास्तविक गहराई का मापन कर, पंचनामा सहित खनिज विभाग से प्रमाणित जानकारी प्रस्तुत की गई है। इसके अनुसार रेत की मोटाई 3 मीटर से अधिक है।
 4. रेत उत्खनन मैनुअल विधि से एवं भराई का कार्य लोडर द्वारा कराया जाना प्रस्तावित है।
 5. परियोजना प्रस्तावक द्वारा 2 मीटर की गहराई तक उत्खनन की अनुमति मांगी है। अनुमोदित उत्खनन योजना में उत्खनन किए जाने वाले क्षेत्र की वार्षिक रेत पुनःभरण संबंधी अध्ययन कार्य एवं तत्संबंधी आंकड़ों का समावेश नहीं किया गया है। रेहर नदी छोटी नदी है तथा इसमें वर्षाकाल में सामान्यतः 1 मीटर गहराई से अधिक रेत का पुनःभराव होने की संभावना है।

समिति द्वारा विचार विमर्श उपरांत सर्वसम्मति से निम्नानुसार निर्णय लिया गया:-

1. आवेदित खदान (ग्राम-कांतीपुर) का रकबा 5 हेक्टेयर है। खदान की सीमा से 500 मीटर की परिधि में स्वीकृत/संचालित खदानों का कुल क्षेत्रफल 5 हेक्टेयर या उससे कम होने के कारण यह खदान बी-2 श्रेणी की मानी गयी।
2. **वृक्षारोपण कार्य** - प्राथमिकता के आधार पर नदी तट पर कुल 2,500 नग पौधे - 1,250 नग अर्जुन के पौधे तथा शेष 1,250 नग (जामुन, करंज, बांस, आम आदि) पौधे लगाए जायेंगे। इसके अतिरिक्त पहुंच मार्ग पर 500 नग पौधे लगाए जायेंगे।
3. परियोजना प्रस्तावक रेत खदान क्षेत्र में आगामी 1.5 वर्ष में विस्तृत गाद अध्ययन (Siltation Study) करायेगा, ताकि रेत के पुनःभरण (Replenishment) बाबत सही आंकड़े, रेत उत्खनन का नदी, नदीतल, स्थानीय वनस्पति, जीव एवं सूक्ष्म जीवों पर प्रभाव तथा नदी के पानी की गुणवत्ता पर रेत उत्खनन के प्रभाव की सही जानकारी प्राप्त हो सके।
4. **लीज क्षेत्र की सतह का बेसलाईन डाटा -**
 - i. रेत खनन उपरांत मानसून के पूर्व (मई माह के अंतिम सप्ताह/जून के प्रथम सप्ताह) इन्ही गिड बिन्दुओं में माईनिंग लीज क्षेत्र तथा लीज क्षेत्र के अपस्ट्रीम एवं डाउनस्ट्रीम में 100 मीटर तक तथा खनन लीज के बाहर / नदी तट (दोनों ओर) से 100 मीटर तक के क्षेत्र में नदी सतह के स्तरों (Levels) का सर्वे पूर्व निर्धारित गिड बिन्दुओं पर किया जायेगा।
 - ii. इसी प्रकार मानसून के बाद (अक्टूबर/नवम्बर माह में रेत उत्खनन प्रारंभ करने के पूर्व) इन्ही गिड बिन्दुओं पर रेत सतह के लेवलस (Levels) का मापन किया जाएगा।
 - iii. रेत सतह के पूर्व निर्धारित गिड बिन्दुओं पर रेत सतह के लेवलस (Levels) के मापन का कार्य आगामी 3 वर्ष तक निरंतर किया जाएगा। पोस्ट-मानसून के आंकड़ें दिसम्बर 2021, 2022, 2023 एवं प्री-मानसून के आंकड़ें अगस्त

2021, 2022, 2023 तक अनिवार्य रूप से एस.ई.आई.ए.ए., छत्तीसगढ़ को प्रस्तुत किए जायेंगे।

5. समिति द्वारा विचार विमर्श उपरांत सर्वसम्मति से श्री रोहित कुमार कुंभकार, कांतीपुर सेण्ड माईन, खसरा क्रमांक 167/394, ग्राम-कांतीपुर, तहसील-ओड़गी, जिला-सूरजपुर, कुल लीज क्षेत्रफल 5 हेक्टेयर में से गैर माईनिंग क्षेत्र 30,600 वर्गमीटर क्षेत्र कम करने 1.94 हेक्टेयर क्षेत्र में, रेत उत्खनन अधिकतम 1 मीटर की गहराई तक सीमित रखते हुए, कुल 19,400 घनमीटर प्रतिवर्ष रेत उत्खनन हेतु परिशिष्ट-06 में वर्णित शर्तों के अधीन पर्यावरणीय स्वीकृति, जारी दिनांक से 02 वर्ष तक की अवधि हेतु दिये जाने की अनुशंसा की गई। रेत की खुदाई श्रमिकों द्वारा (Manually) की जाएगी। रिवर बेड (River Bed) में भारी वाहनों का प्रवेश प्रतिबंधित रहेगा। लीज क्षेत्र में स्थित रेत खुदाई गड्ढे (Excavation pits) से लोडिंग प्वाइंट तक रेत का परिवहन ट्रैक्टर ट्रॉली द्वारा किया जाएगा।
6. गैर माईनिंग क्षेत्र एवं अवशेष माईनिंग क्षेत्र का मौके पर खनिज विभाग से स्पष्ट सीमांकन कराने के उपरांत ही खनिज विभाग द्वारा उत्खनन की अनुमति दी जाएगी।
7. आवेदक द्वारा पोस्ट-मानसून सर्वे नहीं किया गया है। अतः रेत उत्खनन प्रारंभ करने के पूर्व उपरोक्तानुसार निर्धारित गिड बिन्दुओं पर नदी में रेत की सतह के स्तरों (Levels) का पोस्ट-मानसून सर्वे कर, उसके आंकड़ें तत्काल एस.ई.आई.ए.ए., छत्तीसगढ़ को प्रस्तुत किये जायें।

राज्य स्तर पर्यावरण समाघात निर्धारण प्राधिकरण (एस.ई.आई.ए.ए.), छत्तीसगढ़ को तदानुसार सूचित किया जाए।

एजेन्डा आयटम क्रमांक-3: दिनांक 17/01/2021 तक प्राप्त नवीन आवेदनों का परीक्षण कर प्रस्तुतीकरण हेतु निर्णय लिया जाना।

1. मेसर्स श्री अरविन्द सोनी (अकलसरा डोलोमाईट माईन), ग्राम-अकलसरा, तहसील-जैजैपुर, जिला-जांजगीर-चांपा (सचिवालय का नस्ती क्रमांक 1496) ऑनलाईन आवेदन - प्रपोजल नम्बर - एसआईए /सीजी /एमआईएन /59329/2020, दिनांक 22/12/2020।

प्रस्ताव का विवरण - यह पूर्व से संचालित डोलोमाईट (गौण खनिज) खदान है। खदान ग्राम-अकलसरा, तहसील-जैजैपुर, जिला-जांजगीर-चांपा स्थित खसरा क्रमांक 1263/1, कुल क्षेत्रफल-4.047 हेक्टेयर में है। खदान की आवेदित उत्खनन क्षमता-17,500 टन प्रतिवर्ष है।

बैठक का विवरण -

(अ) समिति की 355वीं बैठक दिनांक 27/01/2021:

समिति द्वारा प्रकरण की नस्ती एवं प्रस्तुत जानकारी का परीक्षण तथा विचार विमर्श उपरांत सर्वसम्मति से निम्नानुसार निर्णय लिया गया:-

1. ग्राम पंचायत के अनापत्ति प्रमाण पत्र की पठनीय प्रति प्रस्तुत की जाए।
2. वन विभाग के अनापत्ति प्रमाण पत्र की प्रति प्रस्तुत की जाए।

3. पूर्व में आवेदित स्थल पर खनन हेतु राज्य स्तर पर्यावरण समाघात निर्धारण प्राधिकरण (एस.ई.आई.ए.ए.), छत्तीसगढ़ अथवा जिला स्तरीय पर्यावरण समाघात निर्धारण प्राधिकरण (डी.ई.आई.ए.ए.), छत्तीसगढ़ द्वारा पर्यावरणीय स्वीकृति दी गई हो, तो पूर्व में जारी पर्यावरणीय स्वीकृति की प्रति एवं अधिरोपित शर्तों के पालन में की गई कार्यवाही की जानकारी फोटोग्राफ्स सहित प्रस्तुत की जाए। साथ ही वृक्षारोपण की अद्यतन स्थिति की जानकारी फोटोग्राफ्स सहित प्रस्तुत की जाए।
 4. विगत वर्षों में किए गए उत्खनन की वास्तविक मात्रा की जानकारी खनिज विभाग से प्रमाणित करा कर प्रस्तुत की जाए।
 5. सी.ई.आर. (Corporate Environment Responsibility) हेतु विस्तृत प्रस्ताव पूर्ण विवरण के साथ प्रस्तुत किया जाए।
 6. परियोजना प्रस्तावक को उपरोक्त समस्त पूर्ण जानकारी / दस्तावेज (अद्यतन फोटोग्राफ्स) के साथ प्रस्तुतीकरण दिये जाने हेतु निर्देशित किया जाए।
- परियोजना प्रस्तावक को तदानुसार सूचित किया जाए।

2. मेसर्स श्री आनंद कुमार सिंघल (पम्पापुर आर्डिनरी स्टोन क्वारी माईन), ग्राम-पम्पापुर, तहसील व जिला-सूरजपुर (सचिवालय का नस्ती क्रमांक 1501)

ऑनलाईन आवेदन - प्रपोजल नम्बर - एसआईए / सीजी / एमआईएन / 191026 / 2021, दिनांक 02 / 01 / 2021।

प्रस्ताव का विवरण - यह पूर्व से संचालित साधारण पत्थर (गौण खनिज) खदान है। खदान ग्राम-पम्पापुर, तहसील व जिला-सूरजपुर स्थित खसरा क्रमांक 1634, कुल क्षेत्रफल-1.922 हेक्टेयर में है। खदान की आवेदित उत्खनन क्षमता-47,263.5 टन प्रतिवर्ष है।

बैठक का विवरण -

(अ) समिति की 355वीं बैठक दिनांक 27 / 01 / 2021:

समिति द्वारा प्रकरण की नस्ती एवं प्रस्तुत जानकारी का परीक्षण तथा विचार विमर्श उपरांत सर्वसम्मति से निम्नानुसार निर्णय लिया गया:-

1. भू-संबंधी दस्तावेज की पठनीय प्रति प्रस्तुत की जाए।
2. पूर्व में आवेदित स्थल पर खनन हेतु राज्य स्तर पर्यावरण समाघात निर्धारण प्राधिकरण (एस.ई.आई.ए.ए.), छत्तीसगढ़ अथवा जिला स्तरीय पर्यावरण समाघात निर्धारण प्राधिकरण (डी.ई.आई.ए.ए.), छत्तीसगढ़ द्वारा पर्यावरणीय स्वीकृति दी गई हो, तो पूर्व में जारी पर्यावरणीय स्वीकृति की प्रति एवं अधिरोपित शर्तों के पालन में की गई कार्यवाही की जानकारी फोटोग्राफ्स सहित प्रस्तुत की जाए। साथ ही वृक्षारोपण की अद्यतन स्थिति की जानकारी फोटोग्राफ्स सहित प्रस्तुत की जाए।
3. विगत वर्षों में किए गए उत्खनन की वास्तविक मात्रा की जानकारी खनिज विभाग से प्रमाणित करा कर प्रस्तुत की जाए।
4. सी.ई.आर. (Corporate Environment Responsibility) हेतु विस्तृत प्रस्ताव पूर्ण विवरण के साथ प्रस्तुत किया जाए।

5. परियोजना प्रस्तावक को उपरोक्त समस्त पूर्ण जानकारी / दस्तावेज (अद्यतन फोटोग्राफ्स) के साथ प्रस्तुतीकरण दिये जाने हेतु निर्देशित किया जाए।

परियोजना प्रस्तावक को तदानुसार सूचित किया जाए।

3. मेसर्स श्रीमती अल्पा श्रीवास्तव (मेड़ेसरा लाईम स्टोन माईन), ग्राम-मेड़ेसरा, तहसील-धमधा, जिला-दुर्ग (सचिवालय का नस्ती क्रमांक 1488बी)

ऑनलाईन आवेदन - प्रपोजल नम्बर - एसआईए / सीजी / एमआईएन / 58937 / 2019, दिनांक 07 / 12 / 2020। परियोजना प्रस्तावक द्वारा प्रस्तुत ऑनलाईन आवेदन में कमियाँ होने से ज्ञापन दिनांक 29 / 12 / 2020 द्वारा जानकारी प्रस्तुत करने हेतु निर्देशित किया गया। परियोजना प्रस्तावक द्वारा वांछित जानकारी दिनांक 02 / 01 / 2021 को ऑनलाईन प्रस्तुत की गई।

प्रस्ताव का विवरण - यह प्रस्तावित चूना पत्थर (मुख्य खनिज) खदान है। खदान ग्राम-मेड़ेसरा, तहसील-धमधा, जिला-दुर्ग स्थित खसरा क्रमांक 1025 / 1, 1025 / 2, 1026, 1027 / 1, 1027 / 3, 1028 / 1, 1029 / 1, 1029 / 2, 1030 / 1, 1030 / 2, कुल क्षेत्रफल-8.3 हेक्टेयर में प्रस्तावित है। खदान की आवेदित उत्खनन क्षमता-50,000 टन प्रतिवर्ष है।

बैठक का विवरण -

(अ) समिति की 355वीं बैठक दिनांक 27 / 01 / 2021:

समिति द्वारा प्रकरण की नस्ती एवं प्रस्तुत जानकारी का परीक्षण तथा विचार विमर्श उपरांत सर्वसम्मति से निम्नानुसार निर्णय लिया गया:-

1. ग्राम पंचायत के अनापत्ति प्रमाण पत्र की पठनीय प्रति प्रस्तुत की जाए।
2. यदि पूर्व में आवेदित स्थल पर खनन हेतु राज्य स्तर पर्यावरण समाघात निर्धारण प्राधिकरण (एस.ई.आई.ए.ए.), छत्तीसगढ़ अथवा जिला स्तरीय पर्यावरण समाघात निर्धारण प्राधिकरण (डी.ई.आई.ए.ए.), छत्तीसगढ़ द्वारा पर्यावरणीय स्वीकृति दी गई हो, तो पूर्व में जारी पर्यावरणीय स्वीकृति की प्रति एवं अधिरोपित शर्तों के पालन में की गई कार्यवाही की जानकारी फोटोग्राफ्स सहित प्रस्तुत की जाए। साथ ही वृक्षारोपण की अद्यतन स्थिति की जानकारी फोटोग्राफ्स सहित प्रस्तुत की जाए।
3. यदि खदान पूर्व से संचालित है, तो विगत वर्षों में किए गए उत्खनन की वास्तविक मात्रा की जानकारी खनिज विभाग से प्रमाणित करा कर प्रस्तुत की जाए।
4. सी.ई.आर. (Corporate Environment Responsibility) हेतु विस्तृत प्रस्ताव पूर्ण विवरण के साथ प्रस्तुत किया जाए।
5. परियोजना प्रस्तावक को उपरोक्त समस्त पूर्ण जानकारी / दस्तावेज (अद्यतन फोटोग्राफ्स) के साथ प्रस्तुतीकरण दिये जाने हेतु निर्देशित किया जाए।

परियोजना प्रस्तावक को तदानुसार सूचित किया जाए।

4. मेसर्स श्री सुनील कुमार अग्रवाल एलएलपी (सोहनपुर आर्डिनरी स्टोन क्वारी), ग्राम-सोहनपुर, तहसील-लैलुंगा, जिला-रायगढ़ (खसरा कं. 501) (सचिवालय का नस्ती क्रमांक 1502)

ऑनलाईन आवेदन - प्रपोजल नम्बर - एसआईए /सीजी /एमआईएन / 191125/2021, दिनांक 03/01/2021।

प्रस्ताव का विवरण - यह प्रस्तावित साधारण पत्थर (गौण खनिज) खदान है। खदान ग्राम-सोहनपुर, तहसील-लैलुंगा, जिला-रायगढ़ स्थित खसरा क्रमांक 501, कुल क्षेत्रफल-1 हेक्टेयर में प्रस्तावित है। खदान की आवेदित उत्खनन क्षमता-87,549.15 टन प्रतिवर्ष है।

बैठक का विवरण -

(अ) समिति की 355वीं बैठक दिनांक 27/01/2021:

समिति द्वारा प्रकरण की नस्ती एवं प्रस्तुत जानकारी का परीक्षण तथा विचार विमर्श उपरांत सर्वसम्मति से निम्नानुसार निर्णय लिया गया:-

1. भू-संबंधी दस्तावेज की प्रति प्रस्तुत की जाए।
2. यदि पूर्व में आवेदित स्थल पर खनन हेतु राज्य स्तर पर्यावरण समाघात निर्धारण प्राधिकरण (एस.ई.आई.ए.ए.), छत्तीसगढ़ अथवा जिला स्तरीय पर्यावरण समाघात निर्धारण प्राधिकरण (डी.ई.आई.ए.ए.), छत्तीसगढ़ द्वारा पर्यावरणीय स्वीकृति दी गई हो, तो पूर्व में जारी पर्यावरणीय स्वीकृति की प्रति एवं अधिरोपित शर्तों के पालन में की गई कार्यवाही की जानकारी फोटोग्राफ्स सहित प्रस्तुत की जाए। साथ ही वृक्षारोपण की अद्यतन स्थिति की जानकारी फोटोग्राफ्स सहित प्रस्तुत की जाए।
3. यदि खदान पूर्व से संचालित है, तो विगत वर्षों में किए गए उत्खनन की वास्तविक मात्रा की जानकारी खनिज विभाग से प्रमाणित करा कर प्रस्तुत की जाए।
4. सी.ई.आर. (Corporate Environment Responsibility) हेतु विस्तृत प्रस्ताव पूर्ण विवरण के साथ प्रस्तुत किया जाए।
5. परियोजना प्रस्तावक को उपरोक्त समस्त पूर्ण जानकारी / दस्तावेज (अद्यतन फोटोग्राफ्स) के साथ प्रस्तुतीकरण दिये जाने हेतु निर्देशित किया जाए।

परियोजना प्रस्तावक को तदानुसार सूचित किया जाए।

5. मेसर्स कलकसा लाईम स्टोन क्वारी (प्रो.- श्री परेश कुमार), ग्राम-कलकसा, तहसील-खैरागढ़, जिला-राजनांदगांव (सचिवालय का नस्ती क्रमांक 930)

ऑनलाईन आवेदन - प्रपोजल नम्बर - एसआईए /सीजी /एमआईएन / 40346/2019, दिनांक 31/07/2019। परियोजना प्रस्तावक द्वारा प्रस्तुत ऑनलाईन आवेदन में कमियाँ होने से ज्ञापन दिनांक 06/10/2020 द्वारा जानकारी प्रस्तुत करने हेतु निर्देशित किया गया। परियोजना प्रस्तावक द्वारा वांछित जानकारी दिनांक 04/01/2021 को ऑनलाईन प्रस्तुत की गई।

प्रस्ताव का विवरण - यह पूर्व से संचालित चूना पत्थर (गौण खनिज) खदान है। खदान ग्राम-कलकसा, तहसील-खैरागढ़, जिला-राजनांदगांव स्थित खसरा क्रमांक

254, कुल क्षेत्रफल—1.214 हेक्टेयर में है। खदान की आवेदित उत्खनन क्षमता—10,000 टन प्रतिवर्ष है।

बैठक का विवरण —

(अ) समिति की 355वीं बैठक दिनांक 27/01/2021:

समिति द्वारा प्रकरण की नस्ती एवं प्रस्तुत जानकारी का परीक्षण तथा विचार विमर्श उपरांत सर्वसम्मति से निम्नानुसार निर्णय लिया गया:—

1. ग्राम पंचायत के अनापत्ति प्रमाण पत्र की पठनीय प्रति प्रस्तुत की जाए।
2. पूर्व में आवेदित स्थल पर खनन हेतु राज्य स्तर पर्यावरण समाघात निर्धारण प्राधिकरण (एस.ई.आई.ए.ए.), छत्तीसगढ़ अथवा जिला स्तरीय पर्यावरण समाघात निर्धारण प्राधिकरण (डी.ई.आई.ए.ए.), छत्तीसगढ़ द्वारा पर्यावरणीय स्वीकृति दी गई हो, तो पूर्व में जारी पर्यावरणीय स्वीकृति की प्रति एवं अधिरोपित शर्तों के पालन में की गई कार्यवाही की जानकारी फोटोग्राफ्स सहित प्रस्तुत की जाए। साथ ही वृक्षारोपण की अद्यतन स्थिति की जानकारी फोटोग्राफ्स सहित प्रस्तुत की जाए।
3. विगत वर्षों में किए गए उत्खनन की वास्तविक मात्रा की जानकारी खनिज विभाग से प्रमाणित करा कर प्रस्तुत की जाए।
4. सी.ई.आर. (Corporate Environment Responsibility) हेतु विस्तृत प्रस्ताव पूर्ण विवरण के साथ प्रस्तुत किया जाए।
5. परियोजना प्रस्तावक को उपरोक्त समस्त पूर्ण जानकारी / दस्तावेज (अद्यतन फोटोग्राफ्स) के साथ प्रस्तुतीकरण दिये जाने हेतु निर्देशित किया जाए।

परियोजना प्रस्तावक को तदानुसार सूचित किया जाए।

6. मेसर्स श्रीमती साधना जायसवाल (बुढ़ाडांड ब्रिक्स अर्थ क्ले क्वारी माईन एण्ड फिक्स चिमनी ब्रिक्स प्लांट), ग्राम—बुढ़ाडांड, तहसील—प्रतापपुर, जिला—सूरजपुर (सचिवालय का नस्ती क्रमांक 1469)

ऑनलाईन आवेदन — प्रपोजल नम्बर — एसआईए/ सीजी/ एमआईएन/ 183875/2020, दिनांक 19/11/2020। परियोजना प्रस्तावक द्वारा प्रस्तुत ऑनलाईन आवेदन में कमियाँ होने से ज्ञापन दिनांक 29/12/2020 द्वारा जानकारी प्रस्तुत करने हेतु निर्देशित किया गया। परियोजना प्रस्तावक द्वारा वांछित जानकारी दिनांक 04/01/2021 को ऑनलाईन प्रस्तुत की गई।

प्रस्ताव का विवरण — यह प्रस्तावित मिट्टी उत्खनन (गौण खनिज) खदान एवं फिक्स चिमनी ईट उत्पादन इकाई है। खदान ग्राम—बुढ़ाडांड, तहसील—प्रतापपुर, जिला—सूरजपुर स्थित पार्ट ऑफ खसरा क्रमांक 350, कुल क्षेत्रफल — 1.05 हेक्टेयर में से 1 हेक्टेयर में प्रस्तावित है। खदान की आवेदित उत्खनन क्षमता — 1,380 घनमीटर प्रतिवर्ष है।

बैठक का विवरण —

(अ) समिति की 355वीं बैठक दिनांक 27/01/2021:

समिति द्वारा प्रकरण की नस्ती एवं प्रस्तुत जानकारी का परीक्षण तथा विचार विमर्श उपरांत सर्वसम्मति से निम्नानुसार निर्णय लिया गया:—


Minutes of 355th Meeting on Dated 27-01-2021.doc

1. यदि पूर्व में आवेदित स्थल पर खनन हेतु राज्य स्तर पर्यावरण समाघात निर्धारण प्राधिकरण (एस.ई.आई.ए.ए.), छत्तीसगढ़ अथवा जिला स्तरीय पर्यावरण समाघात निर्धारण प्राधिकरण (डी.ई.आई.ए.ए.), छत्तीसगढ़ द्वारा पर्यावरणीय स्वीकृति दी गई हो, तो पूर्व में जारी पर्यावरणीय स्वीकृति की प्रति एवं अधिरोपित शर्तों के पालन में की गई कार्यवाही की जानकारी फोटोग्राफ्स सहित प्रस्तुत की जाए। साथ ही वृक्षारोपण की अद्यतन स्थिति की जानकारी फोटोग्राफ्स सहित प्रस्तुत की जाए।
2. यदि खदान पूर्व से संचालित है, तो विगत वर्षों में किए गए उत्खनन की वास्तविक मात्रा की जानकारी खनिज विभाग से प्रमाणित करा कर प्रस्तुत की जाए।
3. सी.ई.आर. (Corporate Environment Responsibility) हेतु विस्तृत प्रस्ताव पूर्ण विवरण के साथ प्रस्तुत किया जाए।
4. परियोजना प्रस्तावक को उपरोक्त समस्त पूर्ण जानकारी / दस्तावेज (अद्यतन फोटोग्राफ्स) के साथ प्रस्तुतीकरण दिये जाने हेतु निर्देशित किया जाए।

परियोजना प्रस्तावक को तदानुसार सूचित किया जाए।

7. मेसर्स श्री सुनील कुमार अग्रवाल एलएलपी (बांसजोर आर्डिनरी स्टोन माईन), ग्राम-बांसजोर, तहसील-धरमजयगढ़, जिला-रायगढ़ (सचिवालय का नस्ती क्रमांक 1503)

ऑनलाईन आवेदन - प्रोजेक्ट नम्बर - एसआईए / सीजी / एमआईएन / 191130 / 2021, दिनांक 04 / 01 / 2021।

प्रस्ताव का विवरण - यह प्रस्तावित साधारण पत्थर (गौण खनिज) खदान है। खदान ग्राम-बांसजोर, तहसील-धरमजयगढ़, जिला-रायगढ़ स्थित खसरा क्रमांक 1316 / 1 / क / 8, कुल क्षेत्रफल-2.023 हेक्टेयर में प्रस्तावित है। खदान की आवेदित उत्खनन क्षमता-3,08,099.16 टन प्रतिवर्ष है।

बैठक का विवरण -

(अ) समिति की 355वीं बैठक दिनांक 27 / 01 / 2021:

समिति द्वारा प्रकरण की नस्ती एवं प्रस्तुत जानकारी का परीक्षण तथा विचार विमर्श उपरांत सर्वसम्मति से निम्नानुसार निर्णय लिया गया:-

1. वन विभाग के अनापत्ति प्रमाण पत्र की प्रति प्रस्तुत की जाए।
2. यदि पूर्व में आवेदित स्थल पर खनन हेतु राज्य स्तर पर्यावरण समाघात निर्धारण प्राधिकरण (एस.ई.आई.ए.ए.), छत्तीसगढ़ अथवा जिला स्तरीय पर्यावरण समाघात निर्धारण प्राधिकरण (डी.ई.आई.ए.ए.), छत्तीसगढ़ द्वारा पर्यावरणीय स्वीकृति दी गई हो, तो पूर्व में जारी पर्यावरणीय स्वीकृति की प्रति एवं अधिरोपित शर्तों के पालन में की गई कार्यवाही की जानकारी फोटोग्राफ्स सहित प्रस्तुत की जाए। साथ ही वृक्षारोपण की अद्यतन स्थिति की जानकारी फोटोग्राफ्स सहित प्रस्तुत की जाए।
3. यदि खदान पूर्व से संचालित है, तो विगत वर्षों में किए गए उत्खनन की वास्तविक मात्रा की जानकारी खनिज विभाग से प्रमाणित करा कर प्रस्तुत की जाए।



4. सी.ई.आर. (Corporate Environment Responsibility) हेतु विस्तृत प्रस्ताव पूर्ण विवरण के साथ प्रस्तुत किया जाए।
5. परियोजना प्रस्तावक को उपरोक्त समस्त पूर्ण जानकारी / दस्तावेज (अद्यतन फोटोग्राफ्स) के साथ प्रस्तुतीकरण दिये जाने हेतु निर्देशित किया जाए।
- परियोजना प्रस्तावक को तदानुसार सूचित किया जाए।

8. मेसर्स श्री सुनील कुमार अग्रवाल एलएलपी (सोहनपुर आर्डिनरी स्टोन क्वारी), ग्राम-सोहनपुर, तहसील-लैलुंगा, जिला-रायगढ़ (सचिवालय का नस्ती क्रमांक 1504)

ऑनलाईन आवेदन - प्रपोजल नम्बर - एसआईए /सीजी /एमआईएन / 191172/2021, दिनांक 04/01/2021।

प्रस्ताव का विवरण - यह प्रस्तावित साधारण पत्थर (गौण खनिज) खदान है। खदान ग्राम-सोहनपुर, तहसील-लैलुंगा, जिला-रायगढ़ स्थित खसरा क्रमांक 506 एवं 508, कुल क्षेत्रफल-1.57 हेक्टेयर में से 1 हेक्टेयर में प्रस्तावित है। खदान की आवेदित उत्खनन क्षमता-3,08,099.55 टन प्रतिवर्ष है।

बैठक का विवरण -

(अ) समिति की 355वीं बैठक दिनांक 27/01/2021:

समिति द्वारा प्रकरण की नस्ती एवं प्रस्तुत जानकारी का परीक्षण तथा विचार विमर्श उपरांत सर्वसम्मति से निम्नानुसार निर्णय लिया गया:-

1. वन विभाग के अनापत्ति प्रमाण पत्र की प्रति प्रस्तुत की जाए।
 2. यदि पूर्व में आवेदित स्थल पर खनन हेतु राज्य स्तर पर्यावरण समाघात निर्धारण प्राधिकरण (एस.ई.आई.ए.ए.), छत्तीसगढ़ अथवा जिला स्तरीय पर्यावरण समाघात निर्धारण प्राधिकरण (डी.ई.आई.ए.ए.), छत्तीसगढ़ द्वारा पर्यावरणीय स्वीकृति दी गई हो, तो पूर्व में जारी पर्यावरणीय स्वीकृति की प्रति एवं अधिरोपित शर्तों के पालन में की गई कार्यवाही की जानकारी फोटोग्राफ्स सहित प्रस्तुत की जाए। साथ ही वृक्षारोपण की अद्यतन स्थिति की जानकारी फोटोग्राफ्स सहित प्रस्तुत की जाए।
 3. यदि खदान पूर्व से संचालित है, तो विगत वर्षों में किए गए उत्खनन की वास्तविक मात्रा की जानकारी खनिज विभाग से प्रमाणित करा कर प्रस्तुत की जाए।
 4. सी.ई.आर. (Corporate Environment Responsibility) हेतु विस्तृत प्रस्ताव पूर्ण विवरण के साथ प्रस्तुत किया जाए।
 5. परियोजना प्रस्तावक को उपरोक्त समस्त पूर्ण जानकारी / दस्तावेज (अद्यतन फोटोग्राफ्स) के साथ प्रस्तुतीकरण दिये जाने हेतु निर्देशित किया जाए।
- परियोजना प्रस्तावक को तदानुसार सूचित किया जाए।

9. मेसर्स श्री शिव नारायण (अमड़ी लाईम स्टोन माईन), ग्राम-अमड़ी, तहसील-लुण्ड्रा, जिला-सरगुजा (सचिवालय का नस्ती क्रमांक 1506)

ऑनलाईन आवेदन - प्रपोजल नम्बर - एसआईए /सीजी /एमआईएन / 191251/2021, दिनांक 04/01/2021।

प्रस्ताव का विवरण – यह प्रस्तावित चूना पत्थर (गौण खनिज) खदान है। खदान ग्राम-अमड़ी, तहसील-लुण्ड्रा, जिला-सरगुजा स्थित खसरा क्रमांक 662, 665/2 एवं 665/1, कुल क्षेत्रफल-2 हेक्टेयर में प्रस्तावित है। खदान की आवेदित उत्खनन क्षमता-10,242.19 टन प्रतिवर्ष है।

बैठक का विवरण –

(अ) समिति की 355वीं बैठक दिनांक 27/01/2021:

समिति द्वारा प्रकरण की नस्ती एवं प्रस्तुत जानकारी का परीक्षण तथा विचार विमर्श उपरांत सर्वसम्मति से निम्नानुसार निर्णय लिया गया:-

1. यदि पूर्व में आवेदित स्थल पर खनन हेतु राज्य स्तर पर्यावरण समाघात निर्धारण प्राधिकरण (एस.ई.आई.ए.ए.), छत्तीसगढ़ अथवा जिला स्तरीय पर्यावरण समाघात निर्धारण प्राधिकरण (डी.ई.आई.ए.ए.), छत्तीसगढ़ द्वारा पर्यावरणीय स्वीकृति दी गई हो, तो पूर्व में जारी पर्यावरणीय स्वीकृति की प्रति एवं अधिरोपित शर्तों के पालन में की गई कार्यवाही की जानकारी फोटोग्राफ्स सहित प्रस्तुत की जाए। साथ ही वृक्षारोपण की अद्यतन स्थिति की जानकारी फोटोग्राफ्स सहित प्रस्तुत की जाए।
2. यदि खदान पूर्व से संचालित है, तो विगत वर्षों में किए गए उत्खनन की वास्तविक मात्रा की जानकारी खनिज विभाग से प्रमाणित करा कर प्रस्तुत की जाए।
3. सी.ई.आर. (Corporate Environment Responsibility) हेतु विस्तृत प्रस्ताव पूर्ण विवरण के साथ प्रस्तुत किया जाए।
4. परियोजना प्रस्तावक को उपरोक्त समस्त पूर्ण जानकारी / दस्तावेज (अद्यतन फोटोग्राफ्स) के साथ प्रस्तुतीकरण दिये जाने हेतु निर्देशित किया जाए।

परियोजना प्रस्तावक को तदानुसार सूचित किया जाए।

10. मेसर्स श्री राजेन्द्र प्रसाद गुप्ता (अमड़ी लाईम स्टोन माईन), ग्राम-अमड़ी, तहसील-लुण्ड्रा, जिला-सरगुजा (सचिवालय का नस्ती क्रमांक 1507)

ऑनलाईन आवेदन – प्रपोजल नम्बर – एसआईए / सीजी / एमआईएन / 191299 / 2021, दिनांक 04 / 01 / 2021।


प्रस्ताव का विवरण – यह प्रस्तावित चूना पत्थर (गौण खनिज) खदान है। खदान ग्राम-अमड़ी, तहसील-लुण्ड्रा, जिला-सरगुजा स्थित खसरा क्रमांक 224/1, 224/2, 224/3 एवं 222/2, कुल क्षेत्रफल-1.536 हेक्टेयर में प्रस्तावित है। खदान की आवेदित उत्खनन क्षमता-10,242.19 टन प्रतिवर्ष है।

बैठक का विवरण –

(अ) समिति की 355वीं बैठक दिनांक 27/01/2021:

समिति द्वारा प्रकरण की नस्ती एवं प्रस्तुत जानकारी का परीक्षण तथा विचार विमर्श उपरांत सर्वसम्मति से निम्नानुसार निर्णय लिया गया:-

1. यदि पूर्व में आवेदित स्थल पर खनन हेतु राज्य स्तर पर्यावरण समाघात निर्धारण प्राधिकरण (एस.ई.आई.ए.ए.), छत्तीसगढ़ अथवा जिला स्तरीय पर्यावरण समाघात निर्धारण प्राधिकरण (डी.ई.आई.ए.ए.), छत्तीसगढ़ द्वारा पर्यावरणीय स्वीकृति दी गई हो, तो पूर्व में जारी पर्यावरणीय स्वीकृति की प्रति एवं अधिरोपित शर्तों के पालन


Minutes of 355th Meeting on Dated 27-01-2021.doc

में की गई कार्यवाही की जानकारी फोटोग्राफ्स सहित प्रस्तुत की जाए। साथ ही वृक्षारोपण की अद्यतन स्थिति की जानकारी फोटोग्राफ्स सहित प्रस्तुत की जाए।

2. यदि खदान पूर्व से संचालित है, तो विगत वर्षों में किए गए उत्खनन की वास्तविक मात्रा की जानकारी खनिज विभाग से प्रमाणित करा कर प्रस्तुत की जाए।
3. सी.ई.आर. (Corporate Environment Responsibility) हेतु विस्तृत प्रस्ताव पूर्ण विवरण के साथ प्रस्तुत किया जाए।
4. परियोजना प्रस्तावक को उपरोक्त समस्त पूर्ण जानकारी / दस्तावेज (अद्यतन फोटोग्राफ्स) के साथ प्रस्तुतीकरण दिये जाने हेतु निर्देशित किया जाए।

परियोजना प्रस्तावक को तदानुसार सूचित किया जाए।

11. मेसर्स श्री सूरज प्रसाद गुप्ता (कुदर लाईम स्टोन माईन), ग्राम-कुदर, तहसील-लुण्ड्रा, जिला-सरगुजा (सचिवालय का नस्ती क्रमांक 1505)

ऑनलाईन आवेदन - प्रपोजल नम्बर - एसआईए / सीजी / एमआईएन / 191198 / 2021, दिनांक 04 / 01 / 2021।

प्रस्ताव का विवरण - यह प्रस्तावित चूना पत्थर (गौण खनिज) खदान है। खदान ग्राम-कुदर, तहसील-लुण्ड्रा, जिला-सरगुजा स्थित खसरा क्रमांक 659/1, 659/3 एवं 660/1, कुल क्षेत्रफल-1.103 हेक्टेयर में प्रस्तावित है। खदान की आवेदित उत्खनन क्षमता-5,076.56 टन प्रतिवर्ष है।

बैठक का विवरण -

(अ) समिति की 355वीं बैठक दिनांक 27 / 01 / 2021:

समिति द्वारा प्रकरण की नस्ती एवं प्रस्तुत जानकारी का परीक्षण तथा विचार विमर्श उपरांत सर्वसम्मति से निम्नानुसार निर्णय लिया गया:-

1. यदि पूर्व में आवेदित स्थल पर खनन हेतु राज्य स्तर पर्यावरण समाघात निर्धारण प्राधिकरण (एस.ई.आई.ए.ए.), छत्तीसगढ़ अथवा जिला स्तरीय पर्यावरण समाघात निर्धारण प्राधिकरण (डी.ई.आई.ए.ए.), छत्तीसगढ़ द्वारा पर्यावरणीय स्वीकृति दी गई हो, तो पूर्व में जारी पर्यावरणीय स्वीकृति की प्रति एवं अधिरोपित शर्तों के पालन में की गई कार्यवाही की जानकारी फोटोग्राफ्स सहित प्रस्तुत की जाए। साथ ही वृक्षारोपण की अद्यतन स्थिति की जानकारी फोटोग्राफ्स सहित प्रस्तुत की जाए।
2. यदि खदान पूर्व से संचालित है, तो विगत वर्षों में किए गए उत्खनन की वास्तविक मात्रा की जानकारी खनिज विभाग से प्रमाणित करा कर प्रस्तुत की जाए।
3. सी.ई.आर. (Corporate Environment Responsibility) हेतु विस्तृत प्रस्ताव पूर्ण विवरण के साथ प्रस्तुत किया जाए।
4. परियोजना प्रस्तावक को उपरोक्त समस्त पूर्ण जानकारी / दस्तावेज (अद्यतन फोटोग्राफ्स) के साथ प्रस्तुतीकरण दिये जाने हेतु निर्देशित किया जाए।

परियोजना प्रस्तावक को तदानुसार सूचित किया जाए।

12. मेसर्स श्री सूरज प्रसाद गुप्ता (अमड़ी लाईम स्टोन माईन), ग्राम-अमड़ी, तहसील-लुण्ड्रा, जिला-सरगुजा (सचिवालय का नस्ती क्रमांक 1508)

ऑनलाईन आवेदन - प्रपोजल नम्बर - एसआईए /सीजी /एमआईएन / 191398/2021, दिनांक 05/01/2021।

प्रस्ताव का विवरण - यह प्रस्तावित चूना पत्थर (गौण खनिज) खदान है। खदान ग्राम-अमड़ी, तहसील-लुण्ड्रा, जिला-सरगुजा स्थित खसरा क्रमांक 256/1, 263 एवं 264, कुल क्षेत्रफल-2 हेक्टेयर में प्रस्तावित है। खदान की आवेदित उत्खनन क्षमता-10,539.06 टन प्रतिवर्ष है।

बैठक का विवरण -

(अ) समिति की 355वीं बैठक दिनांक 27/01/2021:

समिति द्वारा प्रकरण की नस्ती एवं प्रस्तुत जानकारी का परीक्षण तथा विचार विमर्श उपरांत सर्वसम्मति से निम्नानुसार निर्णय लिया गया:-

1. यदि पूर्व में आवेदित स्थल पर खनन हेतु राज्य स्तर पर्यावरण समाघात निर्धारण प्राधिकरण (एस.ई.आई.ए.ए.), छत्तीसगढ़ अथवा जिला स्तरीय पर्यावरण समाघात निर्धारण प्राधिकरण (डी.ई.आई.ए.ए.), छत्तीसगढ़ द्वारा पर्यावरणीय स्वीकृति दी गई हो, तो पूर्व में जारी पर्यावरणीय स्वीकृति की प्रति एवं अधिरोपित शर्तों के पालन में की गई कार्यवाही की जानकारी फोटोग्राफ्स सहित प्रस्तुत की जाए। साथ ही वृक्षारोपण की अद्यतन स्थिति की जानकारी फोटोग्राफ्स सहित प्रस्तुत की जाए।
2. यदि खदान पूर्व से संचालित है, तो विगत वर्षों में किए गए उत्खनन की वास्तविक मात्रा की जानकारी खनिज विभाग से प्रमाणित करा कर प्रस्तुत की जाए।
3. सी.ई.आर. (Corporate Environment Responsibility) हेतु विस्तृत प्रस्ताव पूर्ण विवरण के साथ प्रस्तुत किया जाए।
4. परियोजना प्रस्तावक को उपरोक्त समस्त पूर्ण जानकारी / दस्तावेज (अद्यतन फोटोग्राफ्स) के साथ प्रस्तुतीकरण दिये जाने हेतु निर्देशित किया जाए।

परियोजना प्रस्तावक को तदनुसार सूचित किया जाए।

13. मेसर्स श्री मुकेश कुमार अग्रवाल (करजी लाईम स्टोन माईन), ग्राम-करजी, तहसील-राजपुर, जिला-बलरामपुर-रामानुजगंज (सचिवालय का नस्ती क्रमांक 1509)

ऑनलाईन आवेदन - प्रपोजल नम्बर - एसआईए /सीजी /एमआईएन / 191685/2021, दिनांक 06/01/2021।

प्रस्ताव का विवरण - यह प्रस्तावित चूना पत्थर (गौण खनिज) खदान है। खदान ग्राम-करजी, तहसील-राजपुर, जिला-बलरामपुर-रामानुजगंज स्थित खसरा क्रमांक 657, 658, 669, 661, 662, 663, 664, 667, 668, 677 एवं 700/1, कुल क्षेत्रफल-2.697 हेक्टेयर में से 2.317 हेक्टेयर में प्रस्तावित है। खदान की आवेदित उत्खनन क्षमता-50,038.88 टन प्रतिवर्ष है।

बैठक का विवरण -

(अ) समिति की 355वीं बैठक दिनांक 27/01/2021:

समिति द्वारा प्रकरण की नस्ती एवं प्रस्तुत जानकारी का परीक्षण तथा विचार विमर्श उपरांत सर्वसम्मति से निम्नानुसार निर्णय लिया गया:—

1. यदि पूर्व में आवेदित स्थल पर खनन हेतु राज्य स्तर पर्यावरण समाघात निर्धारण प्राधिकरण (एस.ई.आई.ए.ए.), छत्तीसगढ़ अथवा जिला स्तरीय पर्यावरण समाघात निर्धारण प्राधिकरण (डी.ई.आई.ए.ए.), छत्तीसगढ़ द्वारा पर्यावरणीय स्वीकृति दी गई हो, तो पूर्व में जारी पर्यावरणीय स्वीकृति की प्रति एवं अधिरोपित शर्तों के पालन में की गई कार्यवाही की जानकारी फोटोग्राफ्स सहित प्रस्तुत की जाए। साथ ही वृक्षारोपण की अद्यतन स्थिति की जानकारी फोटोग्राफ्स सहित प्रस्तुत की जाए।
 2. यदि खदान पूर्व से संचालित है, तो विगत वर्षों में किए गए उत्खनन की वास्तविक मात्रा की जानकारी खनिज विभाग से प्रमाणित करा कर प्रस्तुत की जाए।
 3. सी.ई.आर. (Corporate Environment Responsibility) हेतु विस्तृत प्रस्ताव पूर्ण विवरण के साथ प्रस्तुत किया जाए।
 4. परियोजना प्रस्तावक को उपरोक्त समस्त पूर्ण जानकारी / दस्तावेज (अद्यतन फोटोग्राफ्स) के साथ प्रस्तुतीकरण दिये जाने हेतु निर्देशित किया जाए।
- परियोजना प्रस्तावक को तदानुसार सूचित किया जाए।

14. मेसर्स शिवा इन्फ्रास्ट्रक्चर (पार्टनर— श्री उमेश सचदेव, कुम्हारी क्ले माईन), ग्राम—कुम्हारी, तहसील—धमधा, जिला—दुर्ग (सचिवालय का नस्ती क्रमांक 1420)

ऑनलाईन आवेदन — प्रपोजल नम्बर — एसआईए/ सीजी/ एमआईएन/ 57529/2020, दिनांक 16/10/2020। परियोजना प्रस्तावक द्वारा प्रस्तुत ऑनलाईन आवेदन में कमियाँ होने से ज्ञापन दिनांक 30/12/2020 द्वारा जानकारी प्रस्तुत करने हेतु निर्देशित किया गया। परियोजना प्रस्तावक द्वारा वांछित जानकारी दिनांक 07/01/2021 को ऑनलाईन प्रस्तुत की गई।

प्रस्ताव का विवरण — यह प्रस्तावित मिट्टी उत्खनन (गौण खनिज) खदान है। खदान ग्राम—कुम्हारी, तहसील—धमधा, जिला—दुर्ग स्थित खसरा क्रमांक 1010/1, 1010/2, 1010/3, 1010/4, 1011/1, 1011/2, 1013, 1015, 1016/1, 1016/2, 1017/1, 1017/2, 1017/3, 1017/4, 1018/1, 1018/2, 1019, 1020/1, 1020/2, 1023/1, 1023/2, 1025, 1028, 1029/1, 1029/2, 1029/3, 1091/19, 1091/20, 1091/26, कुल क्षेत्रफल — 8.776 हेक्टेयर में प्रस्तावित है। खदान की आवेदित उत्खनन क्षमता — 5,300 घनमीटर प्रतिवर्ष है।

बैठक का विवरण —

(अ) समिति की 355वीं बैठक दिनांक 27/01/2021:

समिति द्वारा प्रकरण की नस्ती एवं प्रस्तुत जानकारी का परीक्षण तथा विचार विमर्श उपरांत सर्वसम्मति से निम्नानुसार निर्णय लिया गया:—

1. वन विभाग के अनापत्ति प्रमाण पत्र की पठनीय प्रति प्रस्तुत की जाए।
2. यदि पूर्व में आवेदित स्थल पर खनन हेतु राज्य स्तर पर्यावरण समाघात निर्धारण प्राधिकरण (एस.ई.आई.ए.ए.), छत्तीसगढ़ अथवा जिला स्तरीय पर्यावरण समाघात

- निर्धारण प्राधिकरण (डी.ई.आई.ए.ए.), छत्तीसगढ़ द्वारा पर्यावरणीय स्वीकृति दी गई हो, तो पूर्व में जारी पर्यावरणीय स्वीकृति की प्रति एवं अधिरोपित शर्तों के पालन में की गई कार्यवाही की जानकारी फोटोग्राफ्स सहित प्रस्तुत की जाए। साथ ही वृक्षारोपण की अद्यतन स्थिति की जानकारी फोटोग्राफ्स सहित प्रस्तुत की जाए।
3. यदि खदान पूर्व से संचालित है, तो विगत वर्षों में किए गए उत्खनन की वास्तविक मात्रा की जानकारी खनिज विभाग से प्रमाणित करा कर प्रस्तुत की जाए।
 4. सी.ई.आर. (Corporate Environment Responsibility) हेतु विस्तृत प्रस्ताव पूर्ण विवरण के साथ प्रस्तुत किया जाए।
 5. परियोजना प्रस्तावक को उपरोक्त समस्त पूर्ण जानकारी / दस्तावेज (अद्यतन फोटोग्राफ्स) के साथ प्रस्तुतीकरण दिये जाने हेतु निर्देशित किया जाए।
- परियोजना प्रस्तावक को तदानुसार सूचित किया जाए।

15. मेसर्स श्रीमती सुमन सिंह, (कलकसा लाईम स्टोन क्वारी), ग्राम-कलकसा, तहसील-खैरागढ़, जिला-राजनांदगांव (सचिवालय का नस्ती क्रमांक 1283)

ऑनलाईन आवेदन - प्रपोजल नम्बर - एसआईए / सीजी / एमआईएन / 151051/2020, दिनांक 07/04/2020। परियोजना प्रस्तावक द्वारा प्रस्तुत ऑनलाईन आवेदन में कमियाँ होने से ज्ञापन दिनांक 08/05/2020 द्वारा जानकारी प्रस्तुत करने हेतु निर्देशित किया गया। परियोजना प्रस्तावक द्वारा वांछित जानकारी दिनांक 08/01/2021 को ऑनलाईन प्रस्तुत की गई।

प्रस्ताव का विवरण - यह पूर्व से संचालित चूना पत्थर (गौण खनिज) खदान है। खदान ग्राम-कलकसा, तहसील-खैरागढ़, जिला-राजनांदगांव स्थित खसरा क्रमांक 476 एवं 482/1, कुल क्षेत्रफल-0.566 हेक्टेयर में है। खदान की आवेदित उत्खनन क्षमता-7,000 टन प्रतिवर्ष है।

बैठक का विवरण -

(अ) समिति की 355वीं बैठक दिनांक 27/01/2021:

समिति द्वारा प्रकरण की नस्ती एवं प्रस्तुत जानकारी का परीक्षण तथा विचार विमर्श उपरांत सर्वसम्मति से निम्नानुसार निर्णय लिया गया:-

1. पूर्व में आवेदित स्थल पर खनन हेतु राज्य स्तर पर्यावरण समाघात निर्धारण प्राधिकरण (एस.ई.आई.ए.ए.), छत्तीसगढ़ अथवा जिला स्तरीय पर्यावरण समाघात निर्धारण प्राधिकरण (डी.ई.आई.ए.ए.), छत्तीसगढ़ द्वारा पर्यावरणीय स्वीकृति दी गई हो, पूर्व में जारी पर्यावरणीय स्वीकृति की प्रति एवं अधिरोपित शर्तों के पालन में की गई कार्यवाही की जानकारी फोटोग्राफ्स सहित प्रस्तुत की जाए। साथ ही वृक्षारोपण की अद्यतन स्थिति की जानकारी फोटोग्राफ्स सहित प्रस्तुत की जाए।
2. विगत वर्षों में किए गए उत्खनन की वास्तविक मात्रा की जानकारी खनिज विभाग से प्रमाणित करा कर प्रस्तुत की जाए।
3. सी.ई.आर. (Corporate Environment Responsibility) हेतु विस्तृत प्रस्ताव पूर्ण विवरण के साथ प्रस्तुत किया जाए।

4. परियोजना प्रस्तावक को उपरोक्त समस्त पूर्ण जानकारी / दस्तावेज (अद्यतन फोटोग्राफ्स) के साथ प्रस्तुतीकरण दिये जाने हेतु निर्देशित किया जाए।

परियोजना प्रस्तावक को तदानुसार सूचित किया जाए।

16. मेसर्स श्रीमती सुमन सिंह (बल्देवपुर लाईम स्टोन क्वारी), ग्राम-बल्देवपुर, तहसील-खैरागढ़, जिला-राजनांदगांव (सचिवालय का नस्ती क्रमांक 1284)

ऑनलाईन आवेदन - प्रपोजल नम्बर - एसआईए / सीजी / एमआईएन / 151413/2020, दिनांक 12/04/2020। परियोजना प्रस्तावक द्वारा प्रस्तुत ऑनलाईन आवेदन में कमियाँ होने से ज्ञापन दिनांक 08/05/2020 द्वारा जानकारी प्रस्तुत करने हेतु निर्देशित किया गया। परियोजना प्रस्तावक द्वारा वांछित जानकारी दिनांक 08/01/2021 को ऑनलाईन प्रस्तुत की गई।

प्रस्ताव का विवरण - यह पूर्व से संचालित चूना पत्थर (गौण खनिज) खदान है। खदान ग्राम-बल्देवपुर, तहसील-खैरागढ़, जिला-राजनांदगांव स्थित पार्ट ऑफ खसरा क्रमांक 867, कुल क्षेत्रफल-0.85 हेक्टेयर में है। खदान की आवेदित उत्खनन क्षमता-10,000 टन प्रतिवर्ष है।

बैठक का विवरण -

(अ) समिति की 355वीं बैठक दिनांक 27/01/2021:

समिति द्वारा प्रकरण की नस्ती एवं प्रस्तुत जानकारी का परीक्षण तथा विचार विमर्श उपरांत सर्वसम्मति से निम्नानुसार निर्णय लिया गया:-

1. ग्राम पंचायत के अनापत्ति प्रमाण पत्र की प्रति प्रस्तुत की जाए।
2. कार्यालय कलेक्टर (खनिज शाखा) द्वारा उक्त खदान से 500 मीटर के भीतर अवस्थित अन्य खदानों के संबंध में जानकारी प्रस्तुत की जाए।
3. पूर्व में आवेदित स्थल पर खनन हेतु राज्य स्तर पर्यावरण समाघात निर्धारण प्राधिकरण (एस.ई.आई.ए.ए.), छत्तीसगढ़ अथवा जिला स्तरीय पर्यावरण समाघात निर्धारण प्राधिकरण (डी.ई.आई.ए.ए.), छत्तीसगढ़ द्वारा पर्यावरणीय स्वीकृति दी गई हो, पूर्व में जारी पर्यावरणीय स्वीकृति की प्रति एवं अधिरोपित शर्तों के पालन में की गई कार्यवाही की जानकारी फोटोग्राफ्स सहित प्रस्तुत की जाए। साथ ही वृक्षारोपण की अद्यतन स्थिति की जानकारी फोटोग्राफ्स सहित प्रस्तुत की जाए।
4. विगत वर्षों में किए गए उत्खनन की वास्तविक मात्रा की जानकारी खनिज विभाग से प्रमाणित करा कर प्रस्तुत की जाए।
5. सी.ई.आर. (Corporate Environment Responsibility) हेतु विस्तृत प्रस्ताव पूर्ण विवरण के साथ प्रस्तुत किया जाए।
6. परियोजना प्रस्तावक को उपरोक्त समस्त पूर्ण जानकारी / दस्तावेज (अद्यतन फोटोग्राफ्स) के साथ प्रस्तुतीकरण दिये जाने हेतु निर्देशित किया जाए।

परियोजना प्रस्तावक को तदानुसार सूचित किया जाए।

17. मेसर्स श्री गणेश कुमार जायसवाल (रामनगर ब्रिक्स अर्थ क्ले क्वारी एण्ड फिक्स चिमनी प्लांट), ग्राम-रामनगर, तहसील व जिला-सूरजपुर (सचिवालय का नस्ती क्रमांक 1425)

ऑनलाईन आवेदन - प्रपोजल नम्बर - एसआईए/ सीजी/ एमआईएन/ 179769/2020, दिनांक 20/10/2020। परियोजना प्रस्तावक द्वारा प्रस्तुत ऑनलाईन आवेदन में कमियाँ होने से ज्ञापन दिनांक 28/10/2020 द्वारा जानकारी प्रस्तुत करने हेतु निर्देशित किया गया। परियोजना प्रस्तावक द्वारा वांछित जानकारी दिनांक 08/01/2021 को ऑनलाईन प्रस्तुत की गई।

प्रस्ताव का विवरण - यह पूर्व से संचालित मिट्टी उत्खनन (गौण खनिज) खदान है। खदान ग्राम-रामनगर, तहसील व जिला-सूरजपुर स्थित खसरा क्रमांक 1259/2, 3, कुल क्षेत्रफल - 0.9 हेक्टेयर में है। खदान की आवेदित उत्खनन क्षमता - 840.75 घनमीटर प्रतिवर्ष है।

बैठक का विवरण -

(अ) समिति की 355वीं बैठक दिनांक 27/01/2021:

समिति द्वारा प्रकरण की नस्ती एवं प्रस्तुत जानकारी का परीक्षण तथा विचार विमर्श उपरांत सर्वसम्मति से निम्नानुसार निर्णय लिया गया:-

1. ग्राम पंचायत के अनापत्ति प्रमाण पत्र की प्रति (सरपंच व सचिव के हस्ताक्षर सहित) प्रस्तुत की जाए।
2. पूर्व में आवेदित स्थल पर खनन हेतु राज्य स्तर पर्यावरण समाघात निर्धारण प्राधिकरण (एस.ई.आई.ए.ए.), छत्तीसगढ़ अथवा जिला स्तरीय पर्यावरण समाघात निर्धारण प्राधिकरण (डी.ई.आई.ए.ए.), छत्तीसगढ़ द्वारा पर्यावरणीय स्वीकृति दी गई हो, पूर्व में जारी पर्यावरणीय स्वीकृति की प्रति एवं अधिरोपित शर्तों के पालन में की गई कार्यवाही की जानकारी फोटोग्राफ्स सहित प्रस्तुत की जाए। साथ ही वृक्षारोपण की अद्यतन स्थिति की जानकारी फोटोग्राफ्स सहित प्रस्तुत की जाए।
3. विगत वर्षों में किए गए उत्खनन की वास्तविक मात्रा की जानकारी खनिज विभाग से प्रमाणित करा कर प्रस्तुत की जाए।
4. सी.ई.आर. (Corporate Environment Responsibility) हेतु विस्तृत प्रस्ताव पूर्ण विवरण के साथ प्रस्तुत किया जाए।
5. परियोजना प्रस्तावक को उपरोक्त समस्त पूर्ण जानकारी / दस्तावेज (अद्यतन फोटोग्राफ्स) के साथ प्रस्तुतीकरण दिये जाने हेतु निर्देशित किया जाए।

परियोजना प्रस्तावक को तदानुसार सूचित किया जाए।

18. मेसर्स जिस्को इंटरप्राइजेस (प्रो.- श्री भारत रूंगटा, कलकसा लाईम स्टोन माईन), ग्राम-कलकसा, तहसील-खैरागढ़, जिला-राजनांदगांव (सचिवालय का नस्ती क्रमांक 1168)

ऑनलाईन आवेदन - प्रपोजल नम्बर - एसआईए /सीजी /एमआईएन / 142416/2020, दिनांक 12/02/2020। परियोजना प्रस्तावक द्वारा प्रस्तुत ऑनलाईन आवेदन में कमियाँ होने से ज्ञापन दिनांक 24/02/2020 द्वारा जानकारी प्रस्तुत करने

हेतु निर्देशित किया गया। परियोजना प्रस्तावक द्वारा वांछित जानकारी दिनांक 09/01/2021 को ऑनलाईन प्रस्तुत की गई।

प्रस्ताव का विवरण – यह पूर्व से संचालित चूना पत्थर (गौण खनिज) खदान है। खदान ग्राम—कलकसा, तहसील—खैरागढ़, जिला—राजनांदगांव स्थित खसरा क्रमांक 229/2, 230/2, 231/2, 232, कुल क्षेत्रफल—1.255 हेक्टेयर में है। खदान की आवेदित उत्खनन क्षमता—40,000 टन प्रतिवर्ष है।

बैठक का विवरण –

(अ) समिति की 355वीं बैठक दिनांक 27/01/2021:

समिति द्वारा प्रकरण की नस्ती एवं प्रस्तुत जानकारी का परीक्षण तथा विचार विमर्श उपरांत सर्वसम्मति से निम्नानुसार निर्णय लिया गया:—

1. पूर्व में आवेदित स्थल पर खनन हेतु राज्य स्तर पर्यावरण समाघात निर्धारण प्राधिकरण (एस.ई.आई.ए.ए.), छत्तीसगढ़ अथवा जिला स्तरीय पर्यावरण समाघात निर्धारण प्राधिकरण (डी.ई.आई.ए.ए.), छत्तीसगढ़ द्वारा पर्यावरणीय स्वीकृति दी गई हो, पूर्व में जारी पर्यावरणीय स्वीकृति की प्रति एवं अधिरोपित शर्तों के पालन में की गई कार्यवाही की जानकारी फोटोग्राफ्स सहित प्रस्तुत की जाए। साथ ही वृक्षारोपण की अद्यतन स्थिति की जानकारी फोटोग्राफ्स सहित प्रस्तुत की जाए।
2. विगत वर्षों में किए गए उत्खनन की वास्तविक मात्रा की जानकारी खनिज विभाग से प्रमाणित करा कर प्रस्तुत की जाए।
3. सी.ई.आर. (Corporate Environment Responsibility) हेतु विस्तृत प्रस्ताव पूर्ण विवरण के साथ प्रस्तुत किया जाए।
4. परियोजना प्रस्तावक को उपरोक्त समस्त पूर्ण जानकारी / दस्तावेज (अद्यतन फोटोग्राफ्स) के साथ प्रस्तुतीकरण दिये जाने हेतु निर्देशित किया जाए।

परियोजना प्रस्तावक को तदानुसार सूचित किया जाए।

19. मेसर्स गणपति मिनरल्स डोलोमाईट माईन (पार्टनर – श्री विजय कुमार गुप्ता), ग्राम—मोहभट्टा, तहसील—बेरला, जिला—बेमतरा (सचिवालय का नस्ती क्रमांक 1478)

ऑनलाईन आवेदन – प्रपोजल नम्बर – एसआईए /सीजी /एमआईएन / 185555/2020, दिनांक 29/11/2020। परियोजना प्रस्तावक द्वारा प्रस्तुत ऑनलाईन आवेदन में कमियाँ होने से ज्ञापन दिनांक 29/12/2020 द्वारा जानकारी प्रस्तुत करने हेतु निर्देशित किया गया। परियोजना प्रस्तावक द्वारा वांछित जानकारी दिनांक 11/01/2021 को ऑनलाईन प्रस्तुत की गई।

प्रस्ताव का विवरण – यह प्रस्तावित डोलोमाईट (गौण खनिज) खदान है। खदान ग्राम—मोहभट्टा, तहसील—बेरला, जिला—बेमतरा स्थित खसरा क्रमांक 188(पार्ट), 189, 190/1, 190/2, 225, 226 एवं 227, कुल क्षेत्रफल—4.91 हेक्टेयर में प्रस्तावित है। खदान की आवेदित उत्खनन क्षमता—45,000 टन प्रतिवर्ष है।

बैठक का विवरण –

(अ) समिति की 355वीं बैठक दिनांक 27/01/2021:

समिति द्वारा प्रकरण की नस्ती एवं प्रस्तुत जानकारी का परीक्षण तथा विचार विमर्श उपरांत सर्वसम्मति से निम्नानुसार निर्णय लिया गया:-

1. भू-स्वामित्व संबंधी दस्तावेज की प्रति प्रस्तुत की जाए।
2. यदि पूर्व में आवेदित स्थल पर खनन हेतु राज्य स्तर पर्यावरण समाघात निर्धारण प्राधिकरण (एस.ई.आई.ए.ए.), छत्तीसगढ़ अथवा जिला स्तरीय पर्यावरण समाघात निर्धारण प्राधिकरण (डी.ई.आई.ए.ए.), छत्तीसगढ़ द्वारा पर्यावरणीय स्वीकृति दी गई हो, तो पूर्व में जारी पर्यावरणीय स्वीकृति की प्रति एवं अधिरोपित शर्तों के पालन में की गई कार्यवाही की जानकारी फोटोग्राफ्स सहित प्रस्तुत की जाए। साथ ही वृक्षारोपण की अद्यतन स्थिति की जानकारी फोटोग्राफ्स सहित प्रस्तुत की जाए।
3. यदि खदान पूर्व से संचालित है, तो विगत वर्षों में किए गए उत्खनन की वास्तविक मात्रा की जानकारी खनिज विभाग से प्रमाणित करा कर प्रस्तुत की जाए।
4. सी.ई.आर. (Corporate Environment Responsibility) हेतु विस्तृत प्रस्ताव पूर्ण विवरण के साथ प्रस्तुत किया जाए।
5. परियोजना प्रस्तावक को उपरोक्त समस्त पूर्ण जानकारी / दस्तावेज (अद्यतन फोटोग्राफ्स) के साथ प्रस्तुतीकरण दिये जाने हेतु निर्देशित किया जाए।

परियोजना प्रस्तावक को तदानुसार सूचित किया जाए।

20. मेसर्स मॉ महामाया सहकारी शक्कर कारखाना मर्यादित, ग्राम-केरता, तहसील-प्रतापपुर, जिला-सूरजपुर (सचिवालय का नस्ती क्रमांक 1510)

ऑनलाईन आवेदन- प्रपोजल नम्बर - एसआईए/ सीजी/ आईएनडी2/ 59785/2021, दिनांक 11/01/2021।

प्रस्ताव का विवरण - परियोजना प्रस्तावक द्वारा ग्राम-केरता, तहसील-प्रतापपुर, जिला-सूरजपुर स्थित खसरा क्रमांक 747, 748, 749, 775 एवं 776, कुल क्षेत्रफल - 59.24 हेक्टेयर में से 42.25 हेक्टेयर, न्यू मोलासेस बेस्ड डिस्टिलरी यूनिट क्षमता - 20 किलोलीटर प्रतिदिन के पर्यावरणीय स्वीकृति प्राप्त करने के लिए टी.ओ.आर. हेतु आवेदन किया गया है। परियोजना का कुल विनियोग रूपए 56.6 करोड़ होगा।

बैठक का विवरण -

(अ) समिति की 355वीं बैठक दिनांक 27/01/2021:

समिति द्वारा प्रकरण की नस्ती एवं प्रस्तुत जानकारी का परीक्षण तथा विचार विमर्श उपरांत सर्वसम्मति से निम्नानुसार निर्णय लिया गया:-

1. वर्तमान में स्थापित इकाईयों हेतु छत्तीसगढ़ पर्यावरण संरक्षण मंडल द्वारा जारी सम्मति शर्तों के पालन में की गई कार्यवाही की बिन्दुवार जानकारी प्रस्तुत की जाए।
2. भूमि स्वामित्व / भूमि आबंटन संबंधी दस्तावेज प्रस्तुत की जाये।
3. सेंट्रल ग्राउण्ड वॉटर अथॉरिटी द्वारा जारी गाईडलाईन अनुसार परियोजना स्थल सेमी क्रिटिकल अथवा क्रिटिकल अथवा सेफ जोन के अंतर्गत आने बाबत

जानकारी प्रस्तुत की जाये। ग्राउण्ड वाटर उपयोग करने हेतु सेंट्रल ग्राउण्ड वाटर अथॉरिटी से अनुमति की प्रति प्रस्तुत की जाए।

4. स्थापित एवं प्रस्तावित रेन वाटर हार्वेस्टिंग व्यवस्थाओं का विवरण (नंबर एवं साईज सहित) प्रोसेस प्लो चार्ट सहित प्रस्तुत की जाए।
5. ले-आउट में स्थापित / प्रस्तावित वृक्षारोपण को दर्शाते हुये वृक्षारोपण की संख्या तथा क्षेत्रफल का विवरण प्रस्तुत की जाये। वृक्षारोपण हेतु कार्ययोजना प्रस्तुत की जाए।
6. सी.ई.आर. (Corporate Environment Responsibility) हेतु विस्तृत प्रस्ताव पूर्ण विवरण के साथ प्रस्तुत किया जाए।
7. परियोजना प्रस्तावक को उपरोक्त समस्त पूर्ण जानकारी / दस्तावेज (अद्यतन फोटोग्राफ्स) के साथ प्रस्तुतीकरण दिये जाने हेतु निर्देशित किया जाए।

परियोजना प्रस्तावक को तदानुसार सूचित किया जाए।

21. मेसर्स श्री संजय कुमार साहू (तिवरागुड़ी ब्रिक्स अर्थ क्ले क्वारी एण्ड फिक्स चिमनी प्लांट), ग्राम-तिवरागुड़ी, तहसील-रामानुजनगर, जिला-सूरजपुर (सचिवालय का नस्ती क्रमांक 1426)

ऑनलाईन आवेदन - प्रोजल नम्बर - एसआईए/ सीजी/ एमआईएन/ 179556/2020, दिनांक 20/10/2020। परियोजना प्रस्तावक द्वारा प्रस्तुत ऑनलाईन आवेदन में कमियाँ होने से ज्ञापन दिनांक 28/10/2020 द्वारा जानकारी प्रस्तुत करने हेतु निर्देशित किया गया। परियोजना प्रस्तावक द्वारा वांछित जानकारी दिनांक 13/01/2021 को ऑनलाईन प्रस्तुत की गई।

प्रस्ताव का विवरण - यह पूर्व से संचालित मिट्टी उत्खनन (गौण खनिज) खदान है। खदान ग्राम-तिवरागुड़ी, तहसील-रामानुजनगर, जिला-सूरजपुर स्थित खसरा क्रमांक 2451, कुल क्षेत्रफल - 1.46 हेक्टेयर में है। खदान की आवेदित उत्खनन क्षमता - 1,140.95 घनमीटर प्रतिवर्ष है।

बैठक का विवरण -

(अ) समिति की 355वीं बैठक दिनांक 27/01/2021:

समिति द्वारा प्रकरण की नस्ती एवं प्रस्तुत जानकारी का परीक्षण तथा विचार विमर्श उपरांत सर्वसम्मति से निम्नानुसार निर्णय लिया गया:-

1. भू-स्वामित्व संबंधी दस्तावेज की प्रति प्रस्तुत की जाए।
2. पूर्व में आवेदित स्थल पर खनन हेतु राज्य स्तर पर्यावरण समाघात निर्धारण प्राधिकरण (एस.ई.आई.ए.ए.), छत्तीसगढ़ अथवा जिला स्तरीय पर्यावरण समाघात निर्धारण प्राधिकरण (डी.ई.आई.ए.ए.), छत्तीसगढ़ द्वारा पर्यावरणीय स्वीकृति दी गई हो, पूर्व में जारी पर्यावरणीय स्वीकृति की प्रति एवं अधिरोपित शर्तों के पालन में की गई कार्यवाही की जानकारी फोटोग्राफ्स सहित प्रस्तुत की जाए। साथ ही वृक्षारोपण की अद्यतन स्थिति की जानकारी फोटोग्राफ्स सहित प्रस्तुत की जाए।
3. विगत वर्षों में किए गए उत्खनन की वास्तविक मात्रा की जानकारी खनिज विभाग से प्रमाणित करा कर प्रस्तुत की जाए।

4. सी.ई.आर. (Corporate Environment Responsibility) हेतु विस्तृत प्रस्ताव पूर्ण विवरण के साथ प्रस्तुत किया जाए।
 5. परियोजना प्रस्तावक को उपरोक्त समस्त पूर्ण जानकारी / दस्तावेज (अद्यतन फोटोग्राफ्स) के साथ प्रस्तुतीकरण दिये जाने हेतु निर्देशित किया जाए।
- परियोजना प्रस्तावक को तदानुसार सूचित किया जाए।

22. मेसर्स आरती इन्फ्रास्ट्रक्चर एण्ड बिल्डकॉन लिमिटेड (दोंदेकला लो-ग्रेड लाईम स्टोन क्वारी), ग्राम-दोंदेकला, तहसील व जिला-रायपुर (सचिवालय का नस्ती क्रमांक 1511)

ऑनलाईन आवेदन - प्रपोजल नम्बर - एसआईए / सीजी / एमआईएन / 59849 / 2021, दिनांक 13 / 01 / 2021।

प्रस्ताव का विवरण - यह प्रस्तावित लो ग्रेड लाईम स्टोन (गौण खनिज) खदान है। खदान ग्राम-दोंदेकला, तहसील व जिला-रायपुर स्थित खसरा क्रमांक 507 / 1, 507 / 5, 507 / 6, 508 / 1, 508 / 4, 521, 522 / 3, 522 / 4, 522 / 5, 522 / 6, 523 / 2, 523 / 10, 523 / 11 एवं 523 / 12, कुल क्षेत्रफल-4.663 हेक्टेयर में प्रस्तावित है। खदान की आवेदित उत्खनन क्षमता-34,000.05 टन प्रतिवर्ष है।

बैठक का विवरण -

(अ) समिति की 355वीं बैठक दिनांक 27 / 01 / 2021:

समिति द्वारा प्रकरण की नस्ती एवं प्रस्तुत जानकारी का परीक्षण तथा विचार विमर्श उपरांत सर्वसम्मति से निम्नानुसार निर्णय लिया गया:-

1. भू-स्वामित्व संबंधी दस्तावेज की प्रति प्रस्तुत की जाए।
2. यदि पूर्व में आवेदित स्थल पर खनन हेतु राज्य स्तर पर्यावरण समाघात निर्धारण प्राधिकरण (एस.ई.आई.ए.ए.), छत्तीसगढ़ अथवा जिला स्तरीय पर्यावरण समाघात निर्धारण प्राधिकरण (डी.ई.आई.ए.ए.), छत्तीसगढ़ द्वारा पर्यावरणीय स्वीकृति दी गई हो, तो पूर्व में जारी पर्यावरणीय स्वीकृति की प्रति एवं अधिरोपित शर्तों के पालन में की गई कार्यवाही की जानकारी फोटोग्राफ्स सहित प्रस्तुत की जाए। साथ ही वृक्षारोपण की अद्यतन स्थिति की जानकारी फोटोग्राफ्स सहित प्रस्तुत की जाए।
3. यदि खदान पूर्व से संचालित है, तो विगत वर्षों में किए गए उत्खनन की वास्तविक मात्रा की जानकारी खनिज विभाग से प्रमाणित करा कर प्रस्तुत की जाए।
4. सी.ई.आर. (Corporate Environment Responsibility) हेतु विस्तृत प्रस्ताव पूर्ण विवरण के साथ प्रस्तुत किया जाए।
5. परियोजना प्रस्तावक को उपरोक्त समस्त पूर्ण जानकारी / दस्तावेज (अद्यतन फोटोग्राफ्स) के साथ प्रस्तुतीकरण दिये जाने हेतु निर्देशित किया जाए।

परियोजना प्रस्तावक को तदानुसार सूचित किया जाए।



23. मेसर्स गणपति मेटल्स एंड मिनरल्स लाईम स्टोन माईन (प्रो.-श्री गौतम चंद जैन), ग्राम-तालपुर, तहसील-सहसपुर लोहारा, जिला-कबीरधाम (सचिवालय का नस्ती क्रमांक 1512)

ऑनलाईन आवेदन - प्रपोजल नम्बर - एसआईए / सीजी / एमआईएन / 192949/2021, दिनांक 13/01/2021।

प्रस्ताव का विवरण - यह प्रस्तावित लाईम स्टोन (गौण खनिज) खदान है। खदान ग्राम-तालपुर, तहसील-सहसपुर लोहारा, जिला-कबीरधाम स्थित खसरा क्रमांक 41/1, 41/3, 43/5, 43/8, 43/9 एवं 43/10, कुल क्षेत्रफल-1.457 हेक्टेयर में प्रस्तावित है। खदान की आवेदित उत्खनन क्षमता-33,750 टन प्रतिवर्ष है।

बैठक का विवरण -

(अ) समिति की 355वीं बैठक दिनांक 27/01/2021:

समिति द्वारा प्रकरण की नस्ती एवं प्रस्तुत जानकारी का परीक्षण तथा विचार विमर्श उपरांत सर्वसम्मति से निम्नानुसार निर्णय लिया गया:-

1. लीज डीड/एल.ओ.आई. संबंधी दस्तावेज की प्रति प्रस्तुत की जाए।
2. भू-स्वामित्व संबंधी दस्तावेज की प्रति प्रस्तुत की जाए।
3. वन विभाग के अनापत्ति प्रमाण पत्र की पठनीय प्रति प्रस्तुत की जाए।
4. यदि पूर्व में आवेदित स्थल पर खनन हेतु राज्य स्तर पर्यावरण समाघात निर्धारण प्राधिकरण (एस.ई.आई.ए.ए.), छत्तीसगढ़ अथवा जिला स्तरीय पर्यावरण समाघात निर्धारण प्राधिकरण (डी.ई.आई.ए.ए.), छत्तीसगढ़ द्वारा पर्यावरणीय स्वीकृति दी गई हो, तो पूर्व में जारी पर्यावरणीय स्वीकृति की प्रति एवं अधिरोपित शर्तों के पालन में की गई कार्यवाही की जानकारी फोटोग्राफ्स सहित प्रस्तुत की जाए। साथ ही वृक्षारोपण की अद्यतन स्थिति की जानकारी फोटोग्राफ्स सहित प्रस्तुत की जाए।
5. यदि खदान पूर्व से संचालित है, तो विगत वर्षों में किए गए उत्खनन की वास्तविक मात्रा की जानकारी खनिज विभाग से प्रमाणित करा कर प्रस्तुत की जाए।
6. सी.ई.आर. (Corporate Environment Responsibility) हेतु विस्तृत प्रस्ताव पूर्ण विवरण के साथ प्रस्तुत किया जाए।
7. परियोजना प्रस्तावक को उपरोक्त समस्त पूर्ण जानकारी / दस्तावेज (अद्यतन फोटोग्राफ्स) के साथ प्रस्तुतीकरण दिये जाने हेतु निर्देशित किया जाए।

परियोजना प्रस्तावक को तदानुसार सूचित किया जाए।

24. मेसर्स श्री राघवेन्द्र कुमार गुप्ता (एन-1, कसकेला सेण्ड क्वारी), ग्राम-कसकेला, तहसील-भैयाथान, जिला-सूरजपुर (सचिवालय का नस्ती क्रमांक 1513)

ऑनलाईन आवेदन - प्रपोजल नम्बर - एसआईए / सीजी / एमआईएन / 192869/2021, दिनांक 13/01/2021।

प्रस्ताव का विवरण - यह प्रस्तावित रेत खदान (गौण खनिज) है। यह खदान ग्राम-कसकेला, तहसील-भैयाथान, जिला-सूरजपुर स्थित खसरा क्रमांक 641, कुल

क्षेत्रफल - 4.95 हेक्टेयर में प्रस्तावित है। उत्खनन रेहर नदी से किया जाना प्रस्तावित है। खदान की आवेदित उत्खनन क्षमता - 99,000 घनमीटर प्रतिवर्ष है।

बैठक का विवरण -

(अ) समिति की 355वीं बैठक दिनांक 27/01/2021:

समिति द्वारा प्रकरण की नस्ती एवं प्रस्तुत जानकारी का परीक्षण तथा विचार विमर्श उपरांत सर्वसम्मति से निम्नानुसार निर्णय लिया गया:-

1. प्रस्तावित खनन क्षेत्र की लंबाई एवं चौड़ाई तथा नदी के पाट की चौड़ाई की जानकारी प्रस्तुत की जाए।
2. रेत उत्खनन हेतु प्रस्तावित स्थल एवं प्रस्तावित स्थल के अपस्ट्रीम तथा डाउनस्ट्रीम में 100 मीटर की दूरी तक, 25 मीटर गुणा 25 मीटर का ग्रिड बनाकर, वर्तमान में रेत सतह के लेवलस (Levels) लेकर ग्रिड मैप में प्रदर्शित कर प्रस्तुत किये जाये। इसके अतिरिक्त खनन लीज के बाहर / नदी तट (दोनों ओर) से 100 मीटर तक के क्षेत्र में नदी सतह के स्तरों (Levels) का भी सर्वे किया जाये। उक्त लेवलस (Levels) हेतु कम से कम 2 टेम्पररी बेंच मार्क (Concreted TBM structure) निर्धारित किये जायें। टेम्पररी बेंच मार्क (TBM) में आर.एल., को-ऑर्डिनेट्स (Co-ordinates) अंकित किये जाये। ग्रिड मैप में टेम्पररी बेंच मार्क (TBM) को भी दर्शाकर, उन्हें खनिज विभाग से प्रमाणीकरण उपरांत फोटोग्राफ्स सहित जानकारी/दस्तावेज प्रस्तुत किये जायें।
3. नदीतट से खदान की सीमा की दूरी न्यूनतम 7.5 मीटर या नदी के पाट की चौड़ाई का 10 प्रतिशत (जो भी अधिक हो) रखी जानी है। यदि इसके अनुसार खदान के कुछ क्षेत्र में उत्खनन किया जाना संभव न हो तो उसकी गणना कर, नक्शे पर दर्शाकर, इसका उल्लेख माईनिंग प्लान में अनिवार्य रूप से कराया जाये। खदान के खनन क्षेत्र एवं प्रतिबंधित क्षेत्र को मौके पर खनिज विभाग से सीमांकन कराकर, प्रमाण पत्र प्राप्त किया जाए।
4. प्रस्तावित स्थल से निकटतम पुल, बांध, एनीकट एवं जल आपूर्ति स्रोत की दूरी बाबत जानकारी प्रस्तुत की जाए। पुल / एनीकट की दूरी खदान के अपस्ट्रीम में न्यूनतम 500 मीटर तथा डाउनस्ट्रीम में न्यूनतम 250 मीटर रखा जाना आवश्यक है। यदि लीज क्षेत्र उपरोक्तानुसार दूरी के अंदर स्थित हो, तो उपरोक्त आधार पर खनन हेतु प्रतिबंधित क्षेत्र को आवश्यकतानुसार नक्शे पर चिन्हित कर, उसका मौके पर सीमांकन तथा माईनिंग प्लान में इस बाबत उल्लेख किया जाए।
5. रेत उत्खनन हेतु प्रस्तावित स्थल पर वर्तमान में उपलब्ध रेत की मोटाई जानने के लिए, प्रति हेक्टेयर में कम से कम एक गड्ढा (Pit) खोदकर उसकी वास्तविक गहराई का मापन कर, खनिज विभाग से प्रमाणित जानकारी प्रस्तुत की जाए। रेत की वास्तविक गहराई हेतु पंचनामा भी प्रस्तुत किया जाये।
6. यदि पूर्व में आवेदित स्थल पर खनन हेतु राज्य स्तर पर्यावरण समाघात निर्धारण प्राधिकरण (एस.ई.आई.ए.ए.), छत्तीसगढ़ अथवा जिला स्तरीय पर्यावरण समाघात निर्धारण प्राधिकरण (डी.ई.आई.ए.ए.), छत्तीसगढ़ द्वारा पर्यावरणीय स्वीकृति दी गई हो, तो पूर्व में जारी पर्यावरणीय स्वीकृति की प्रति एवं अधिरोपित शर्तों के पालन में की गई कार्यवाही की जानकारी फोटोग्राफ्स सहित प्रस्तुत की जाए। साथ ही वृक्षारोपण की अद्यतन स्थिति की जानकारी फोटोग्राफ्स सहित प्रस्तुत की जाए।

7. यदि खदान पूर्व से संचालित है, तो विगत वर्षों में किए गए उत्खनन की वास्तविक मात्रा की जानकारी खनिज विभाग से प्रमाणित करा कर प्रस्तुत की जाए।
8. सी.ई.आर. (Corporate Environment Responsibility) हेतु विस्तृत प्रस्ताव पूर्ण विवरण के साथ प्रस्तुत किया जाए।
9. खनि निरीक्षक एवं परियोजना प्रस्तावक को खदान में रेत के लेवलस (Levels) लेने वाले सर्वेयर (Surveyor) के साथ उपरोक्त समस्त सुसंगत जानकारी / दस्तावेज (अद्यतन फोटोग्राफ्स) सहित प्रस्तुतीकरण दिये जाने हेतु निर्देशित किया जाए।

खनि निरीक्षक एवं परियोजना प्रस्तावक को तदानुसार सूचित किया जाए।

25. मेसर्स अजय इंगाट्स रोलिंग मिल प्राईवेट लिमिटेड, ओ.पी. जिंदल इण्डस्ट्रीयल पार्क, ग्राम-पुंजीपथरा, तहसील-घरघोड़ा, जिला-रायगढ़ (सचिवालय का नस्ती क्रमांक 756)

ऑनलाईन आवेदन - प्रोजल नम्बर - एसआईए/ सीजी/ आईएनडी/ 30101/ 2018, दिनांक 03/12/2018 द्वारा टी.ओ.आर हेतु आवेदन किया गया था। वर्तमान में प्रोजल नम्बर - एसआईए/ सीजी/ आईएनडी/ 30100/ 2017, दिनांक 15/01/2021 द्वारा पर्यावरणीय स्वीकृति प्राप्त करने के लिए फाईनल ई.आई.ए. रिपोर्ट प्रस्तुत किया गया।

प्रस्ताव का विवरण - परियोजना प्रस्तावक द्वारा प्रस्तावित कार्यकलाप के तहत ओ. पी. जिंदल इण्डस्ट्रीयल पार्क, ग्राम-पुंजीपथरा, तहसील-घरघोड़ा, जिला-रायगढ़ स्थित प्लॉट क्रमांक 193, 194 एवं 195, कुल क्षेत्रफल - 6.07 हेक्टेयर (15 एकड़) में Upgrade of existing 3 x 8 T to 3 x 10 T (84,240 TPA) Induction Furnaces and establishment of New 2 x 12 T (67,392 TPA) Induction Furnaces, Modernization of existing Rolling Mill of 58,656 TPA (through reheating furnace using gasifier) and establishment of New Rolling Mill of 1,48,650 TPA (through hot charging) के लिए पर्यावरणीय स्वीकृति प्राप्त करने हेतु आवेदन किया गया है।

बैठक का विवरण -

(अ) समिति की 355वीं बैठक दिनांक 27/01/2021:

समिति द्वारा प्रकरण की नस्ती एवं प्रस्तुत जानकारी का परीक्षण तथा विचार विमर्श उपरांत सर्वसम्मति से निम्नानुसार निर्णय लिया गया:-

1. जारी टी.ओ.आर. एवं अतिरिक्त टी.ओ.आर. के पालन में की गई कार्यवाही की बिन्दुवार जानकारी प्रस्तुत की जाए।
2. सी.ई.आर. (Corporate Environment Responsibility) हेतु विस्तृत प्रस्ताव पूर्ण विवरण के साथ प्रस्तुत किया जाए।
3. परियोजना प्रस्तावक को उपरोक्त समस्त पूर्ण जानकारी / दस्तावेज (अद्यतन फोटोग्राफ्स) के साथ प्रस्तुतीकरण दिये जाने हेतु निर्देशित किया जाए।

परियोजना प्रस्तावक को तदानुसार सूचित किया जाए।



26. मेसर्स श्री राकेश अग्रवाल (पी-2, खोपा सेण्ड माईन), ग्राम-खोपा, तहसील-भैयाथान, जिला-सूरजपुर (सचिवालय का नस्ती क्रमांक 1514)

ऑनलाईन आवेदन - प्रपोजल नम्बर - एसआईए / सीजी / एमआईएन / 192967 / 2021, दिनांक 15 / 01 / 2021।

प्रस्ताव का विवरण - यह प्रस्तावित रेत खदान (गौण खनिज) है। यह खदान ग्राम-खोपा, तहसील-भैयाथान, जिला-सूरजपुर स्थित खसरा क्रमांक 01, कुल क्षेत्रफल - 4.98 हेक्टेयर में प्रस्तावित है। उत्खनन रेड़ नदी से किया जाना प्रस्तावित है। खदान की आवेदित उत्खनन क्षमता - 94,145 घनमीटर प्रतिवर्ष है।

बैठक का विवरण -

(अ) समिति की 355वीं बैठक दिनांक 27 / 01 / 2021:

समिति द्वारा प्रकरण की नस्ती एवं प्रस्तुत जानकारी का परीक्षण तथा विचार विमर्श उपरांत सर्वसम्मति से निम्नानुसार निर्णय लिया गया:-

1. प्रस्तावित खनन क्षेत्र की लंबाई एवं चौड़ाई तथा नदी के पाट की चौड़ाई की जानकारी प्रस्तुत की जाए।
2. रेत उत्खनन हेतु प्रस्तावित स्थल एवं प्रस्तावित स्थल के अपस्ट्रीम तथा डाउनस्ट्रीम में 100 मीटर की दूरी तक, 25 मीटर गुणा 25 मीटर का ग्रिड बनाकर, वर्तमान में रेत सतह के लेवलस (Levels) लेकर ग्रिड मैप में प्रदर्शित कर प्रस्तुत किये जाये। इसके अतिरिक्त खनन लीज के बाहर / नदी तट (दोनों ओर) से 100 मीटर तक के क्षेत्र में नदी सतह के स्तरों (Levels) का भी सर्वे किया जाये। उक्त लेवलस (Levels) हेतु कम से कम 2 टेम्पररी बेंच मार्क (Concreted TBM structure) निर्धारित किये जायें। टेम्पररी बेंच मार्क (TBM) में आर.एल., को-ऑर्डिनेट्स (Co-ordinates) अंकित किये जाये। ग्रिड मैप में टेम्पररी बेंच मार्क (TBM) को भी दर्शाकर, उन्हें खनिज विभाग से प्रमाणीकरण उपरांत फोटोग्राफ्स सहित जानकारी / दस्तावेज प्रस्तुत किये जायें।
3. नदीतट से खदान की सीमा की दूरी न्यूनतम 7.5 मीटर या नदी के पाट की चौड़ाई का 10 प्रतिशत (जो भी अधिक हो) रखी जानी है। यदि इसके अनुसार खदान के कुछ क्षेत्र में उत्खनन किया जाना संभव न हो तो उसकी गणना कर, नक्शे पर दर्शाकर, इसका उल्लेख माईनिंग प्लान में अनिवार्य रूप से कराया जाये। खदान के खनन क्षेत्र एवं प्रतिबंधित क्षेत्र को मौके पर खनिज विभाग से सीमांकन कराकर, प्रमाण पत्र प्राप्त किया जाए।
4. प्रस्तावित स्थल से निकटतम पुल, बांध, एनीकट एवं जल आपूर्ति स्रोत की दूरी बाबत जानकारी प्रस्तुत की जाए। पुल / एनीकट की दूरी खदान के अपस्ट्रीम में न्यूनतम 500 मीटर तथा डाउनस्ट्रीम में न्यूनतम 250 मीटर रखा जाना आवश्यक है। यदि लीज क्षेत्र उपरोक्तानुसार दूरी के अंदर स्थित हो, तो उपरोक्त आधार पर खनन हेतु प्रतिबंधित क्षेत्र को आवश्यकतानुसार नक्शे पर चिन्हित कर, उसका मौके पर सीमांकन तथा माईनिंग प्लान में इस बाबत उल्लेख किया जाए।
5. रेत उत्खनन हेतु प्रस्तावित स्थल पर वर्तमान में उपलब्ध रेत की मोटाई जानने के लिए, प्रति हेक्टेयर में कम से कम एक गड्ढा (Pit) खोदकर उसकी वास्तविक गहराई का मापन कर, खनिज विभाग से प्रमाणित जानकारी प्रस्तुत की जाए। रेत की वास्तविक गहराई हेतु पंचनामा भी प्रस्तुत किया जाये।

6. यदि पूर्व में आवेदित स्थल पर खनन हेतु राज्य स्तर पर्यावरण समाघात निर्धारण प्राधिकरण (एस.ई.आई.ए.ए.), छत्तीसगढ़ अथवा जिला स्तरीय पर्यावरण समाघात निर्धारण प्राधिकरण (डी.ई.आई.ए.ए.), छत्तीसगढ़ द्वारा पर्यावरणीय स्वीकृति दी गई हो, तो पूर्व में जारी पर्यावरणीय स्वीकृति की प्रति एवं अधिरोपित शर्तों के पालन में की गई कार्यवाही की जानकारी फोटोग्राफ्स सहित प्रस्तुत की जाए। साथ ही वृक्षारोपण की अद्यतन स्थिति की जानकारी फोटोग्राफ्स सहित प्रस्तुत की जाए।
7. यदि खदान पूर्व से संचालित है, तो विगत वर्षों में किए गए उत्खनन की वास्तविक मात्रा की जानकारी खनिज विभाग से प्रमाणित करा कर प्रस्तुत की जाए।
8. सी.ई.आर. (Corporate Environment Responsibility) हेतु विस्तृत प्रस्ताव पूर्ण विवरण के साथ प्रस्तुत किया जाए।
9. खनि निरीक्षक एवं परियोजना प्रस्तावक को खदान में रेत के लेवलस (Levels) लेने वाले सर्वेयर (Surveyor) के साथ उपरोक्त समस्त सुसंगत जानकारी / दस्तावेज (अद्यतन फोटोग्राफ्स) सहित प्रस्तुतीकरण दिये जाने हेतु निर्देशित किया जाए।

खनि निरीक्षक एवं परियोजना प्रस्तावक को तदानुसार सूचित किया जाए।

27. मेसर्स श्री राकेश अग्रवाल (पी-1, खोपा सेण्ड माईन), ग्राम-खोपा, तहसील-भैयाथान, जिला-सूरजपुर (सचिवालय का नस्ती क्रमांक 1515)

ऑनलाईन आवेदन - प्रपोजल नम्बर - एसआईए / सीजी / एमआईएन / 192981 / 2021, दिनांक 15 / 01 / 2021।

प्रस्ताव का विवरण - यह प्रस्तावित रेत खदान (गौण खनिज) है। यह खदान ग्राम-खोपा, तहसील-भैयाथान, जिला-सूरजपुर स्थित खसरा क्रमांक 2240, कुल क्षेत्रफल - 4 हेक्टेयर में प्रस्तावित है। उत्खनन रेड़ नदी से किया जाना प्रस्तावित है। खदान की आवेदित उत्खनन क्षमता - 76,000 घनमीटर प्रतिवर्ष है।

बैठक का विवरण -

(अ) समिति की 355वीं बैठक दिनांक 27 / 01 / 2021:

समिति द्वारा प्रकरण की नस्ती एवं प्रस्तुत जानकारी का परीक्षण तथा विचार विमर्श उपरांत सर्वसम्मति से निम्नानुसार निर्णय लिया गया:-

1. प्रस्तावित खनन क्षेत्र की लंबाई एवं चौड़ाई तथा नदी के पाट की चौड़ाई की जानकारी प्रस्तुत की जाए।
2. रेत उत्खनन हेतु प्रस्तावित स्थल एवं प्रस्तावित स्थल के अपस्ट्रीम तथा डाउनस्ट्रीम में 100 मीटर की दूरी तक, 25 मीटर गुणा 25 मीटर का ग्रिड बनाकर, वर्तमान में रेत सतह के लेवलस (Levels) लेकर ग्रिड मैप में प्रदर्शित कर प्रस्तुत किये जाये। इसके अतिरिक्त खनन लीज के बाहर / नदी तट (दोनों ओर) से 100 मीटर तक के क्षेत्र में नदी सतह के स्तरों (Levels) का भी सर्वे किया जाये। उक्त लेवलस (Levels) हेतु कम से कम 2 टेम्पररी बेंच मार्क (Concreted TBM structure) निर्धारित किये जायें। टेम्पररी बेंच मार्क (TBM) में आरि.एल., को-ऑर्डिनेट्स (Co-ordinates) अंकित किये जाये। ग्रिड मैप में

टेम्पररी बेंच मार्क (TBM) को भी दर्शाकर, उन्हें खनिज विभाग से प्रमाणीकरण उपरांत फोटोग्राफ्स सहित जानकारी / दस्तावेज प्रस्तुत किये जायें।

3. नदीतट से खदान की सीमा की दूरी न्यूनतम 7.5 मीटर या नदी के पाट की चौड़ाई का 10 प्रतिशत (जो भी अधिक हो) रखी जानी है। यदि इसके अनुसार खदान के कुछ क्षेत्र में उत्खनन किया जाना संभव न हो तो उसकी गणना कर, नक्शे पर दर्शाकर, इसका उल्लेख माईनिंग प्लान में अनिवार्य रूप से कराया जाये। खदान के खनन क्षेत्र एवं प्रतिबंधित क्षेत्र को मौके पर खनिज विभाग से सीमांकन कराकर, प्रमाण पत्र प्राप्त किया जाए।
4. प्रस्तावित स्थल से निकटतम पुल, बांध, एनीकट एवं जल आपूर्ति स्रोत की दूरी बाबत जानकारी प्रस्तुत की जाए। पुल / एनीकट की दूरी खदान के अपस्ट्रीम में न्यूनतम 500 मीटर तथा डाउनस्ट्रीम में न्यूनतम 250 मीटर रखा जाना आवश्यक है। यदि लीज क्षेत्र उपरोक्तानुसार दूरी के अंदर स्थित हो, तो उपरोक्त आधार पर खनन हेतु प्रतिबंधित क्षेत्र को आवश्यकतानुसार नक्शे पर चिह्नित कर, उसका मौके पर सीमांकन तथा माईनिंग प्लान में इस बाबत उल्लेख किया जाए।
5. रेत उत्खनन हेतु प्रस्तावित स्थल पर वर्तमान में उपलब्ध रेत की मोटाई जानने के लिए, प्रति हेक्टेयर में कम से कम एक गढ़वा (Pit) खोदकर उसकी वास्तविक गहराई का मापन कर, खनिज विभाग से प्रमाणित जानकारी प्रस्तुत की जाए। रेत की वास्तविक गहराई हेतु पंचनामा भी प्रस्तुत किया जाये।
6. यदि पूर्व में आवेदित स्थल पर खनन हेतु राज्य स्तर पर्यावरण समाघात निर्धारण प्राधिकरण (एस.ई.आई.ए.ए.), छत्तीसगढ़ अथवा जिला स्तरीय पर्यावरण समाघात निर्धारण प्राधिकरण (डी.ई.आई.ए.ए.), छत्तीसगढ़ द्वारा पर्यावरणीय स्वीकृति दी गई हो, तो पूर्व में जारी पर्यावरणीय स्वीकृति की प्रति एवं अधिरोपित शर्तों के पालन में की गई कार्यवाही की जानकारी फोटोग्राफ्स सहित प्रस्तुत की जाए। साथ ही वृक्षारोपण की अद्यतन स्थिति की जानकारी फोटोग्राफ्स सहित प्रस्तुत की जाए।
7. यदि खदान पूर्व से संचालित है, तो विगत वर्षों में किए गए उत्खनन की वास्तविक मात्रा की जानकारी खनिज विभाग से प्रमाणित करा कर प्रस्तुत की जाए।
8. सी.ई.आर. (Corporate Environment Responsibility) हेतु विस्तृत प्रस्ताव पूर्ण विवरण के साथ प्रस्तुत किया जाए।
9. खनि निरीक्षक एवं परियोजना प्रस्तावक को खदान में रेत के लेवलस (Levels) लेने वाले सर्वेयर (Surveyor) के साथ उपरोक्त समस्त सुसंगत जानकारी / दस्तावेज (अद्यतन फोटोग्राफ्स) सहित प्रस्तुतीकरण दिये जाने हेतु निर्देशित किया जाए।

खनि निरीक्षक एवं परियोजना प्रस्तावक को तदानुसार सूचित किया जाए।

28. मेसर्स श्री नधीर कुमार पैकरा (ओ-2, भैयाथान सेण्ड माईन), ग्राम-भैयाथान, तहसील-भैयाथान, जिला-सूरजपुर (सचिवालय का नस्ती क्रमांक 1516)

ऑनलाईन आवेदन - प्रपोजल नम्बर - एसआईए / सीजी / एमआईएन / 192039 / 2021, दिनांक 15 / 01 / 2021।

प्रस्ताव का विवरण – यह प्रस्तावित रेत खदान (गौण खनिज) है। यह खदान ग्राम-भैयाथान, तहसील-भैयाथान, जिला-सूरजपुर स्थित खसरा क्रमांक 1055, कुल क्षेत्रफल – 4.95 हेक्टेयर में प्रस्तावित है। उत्खनन रेड़ नदी से किया जाना प्रस्तावित है। खदान की आवेदित उत्खनन क्षमता – 88,952 घनमीटर प्रतिवर्ष है।

बैठक का विवरण –

(अ) समिति की 355वीं बैठक दिनांक 27/01/2021:

समिति द्वारा प्रकरण की नस्ती एवं प्रस्तुत जानकारी का परीक्षण तथा विचार विमर्श उपरांत सर्वसम्मति से निम्नानुसार निर्णय लिया गया:—

1. प्रस्तावित खनन क्षेत्र की लंबाई एवं चौड़ाई तथा नदी के पाट की चौड़ाई की जानकारी प्रस्तुत की जाए।
2. रेत उत्खनन हेतु प्रस्तावित स्थल एवं प्रस्तावित स्थल के अपस्ट्रीम तथा डाउनस्ट्रीम में 100 मीटर की दूरी तक, 25 मीटर गुणा 25 मीटर का ग्रिड बनाकर, वर्तमान में रेत सतह के लेवलस (Levels) लेकर ग्रिड मैप में प्रदर्शित कर प्रस्तुत किये जाये। इसके अतिरिक्त खनन लीज के बाहर / नदी तट (दोनों ओर) से 100 मीटर तक के क्षेत्र में नदी सतह के स्तरों (Levels) का भी सर्वे किया जाये। उक्त लेवलस (Levels) हेतु कम से कम 2 टेम्पररी बेंच मार्क (Concreted TBM structure) निर्धारित किये जायें। टेम्पररी बेंच मार्क (TBM) में आर.एल., को-ऑर्डिनेट्स (Co-ordinates) अंकित किये जाये। ग्रिड मैप में टेम्पररी बेंच मार्क (TBM) को भी दर्शाकर, उन्हें खनिज विभाग से प्रमाणीकरण उपरांत फोटोग्राफ्स सहित जानकारी/दस्तावेज प्रस्तुत किये जायें।
3. नदीतट से खदान की सीमा की दूरी न्यूनतम 7.5 मीटर या नदी के पाट की चौड़ाई का 10 प्रतिशत (जो भी अधिक हो) रखी जानी है। यदि इसके अनुसार खदान के कुछ क्षेत्र में उत्खनन किया जाना संभव न हो तो उसकी गणना कर, नक्शे पर दर्शाकर, इसका उल्लेख माईनिंग प्लान में अनिवार्य रूप से कराया जाये। खदान के खनन क्षेत्र एवं प्रतिबंधित क्षेत्र को मौके पर खनिज विभाग से सीमांकन कराकर, प्रमाण पत्र प्राप्त किया जाए।
4. प्रस्तावित स्थल से निकटतम पुल, बांध, एनीकट एवं जल आपूर्ति स्रोत की दूरी बाबत जानकारी प्रस्तुत की जाए। पुल / एनीकट की दूरी खदान के अपस्ट्रीम में न्यूनतम 500 मीटर तथा डाउनस्ट्रीम में न्यूनतम 250 मीटर रखा जाना आवश्यक है। यदि लीज क्षेत्र उपरोक्तानुसार दूरी के अंदर स्थित हो, तो उपरोक्त आधार पर खनन हेतु प्रतिबंधित क्षेत्र को आवश्यकतानुसार नक्शे पर चिन्हित कर, उसका मौके पर सीमांकन तथा माईनिंग प्लान में इस बाबत उल्लेख किया जाए।
5. रेत उत्खनन हेतु प्रस्तावित स्थल पर वर्तमान में उपलब्ध रेत की मोटाई जानने के लिए, प्रति हेक्टेयर में कम से कम एक गड्ढा (Pit) खोदकर उसकी वास्तविक गहराई का मापन कर, खनिज विभाग से प्रमाणित जानकारी प्रस्तुत की जाए। रेत की वास्तविक गहराई हेतु पंचनामा भी प्रस्तुत किया जाये।
6. यदि पूर्व में आवेदित स्थल पर खनन हेतु राज्य स्तर पर्यावरण समाघात निर्धारण प्राधिकरण (एस.ई.आई.ए.ए.), छत्तीसगढ़ अथवा जिला स्तरीय पर्यावरण समाघात निर्धारण प्राधिकरण (डी.ई.आई.ए.ए.), छत्तीसगढ़ द्वारा पर्यावरणीय स्वीकृति दी गई हो, तो पूर्व में जारी पर्यावरणीय स्वीकृति की प्रति एवं अधिरोपित शर्तों के पालन

- में की गई कार्यवाही की जानकारी फोटोग्राफ्स सहित प्रस्तुत की जाए। साथ ही वृक्षारोपण की अद्यतन स्थिति की जानकारी फोटोग्राफ्स सहित प्रस्तुत की जाए।
7. यदि खदान पूर्व से संचालित है, तो विगत वर्षों में किए गए उत्खनन की वास्तविक मात्रा की जानकारी खनिज विभाग से प्रमाणित करा कर प्रस्तुत की जाए।
 8. सी.ई.आर. (Corporate Environment Responsibility) हेतु विस्तृत प्रस्ताव पूर्ण विवरण के साथ प्रस्तुत किया जाए।
 9. खनि निरीक्षक एवं परियोजना प्रस्तावक को खदान में रेत के लेवलस (Levels) लेने वाले सर्वेयर (Surveyor) के साथ उपरोक्त समस्त सुसंगत जानकारी / दस्तावेज (अद्यतन फोटोग्राफ्स) सहित प्रस्तुतीकरण दिये जाने हेतु निर्देशित किया जाए।

खनि निरीक्षक एवं परियोजना प्रस्तावक को तदानुसार सूचित किया जाए।

29. मेसर्स श्री अभिषेक साहू (एस-2, नमना सेण्ड माईन), ग्राम-नमना, तहसील-प्रेमनगर, जिला-सूरजपुर (सचिवालय का नस्ती क्रमांक 1517)

ऑनलाईन आवेदन - प्रपोजल नम्बर - एसआईए / सीजी / एमआईएन / 193301 / 2021, दिनांक 15 / 01 / 2021।

प्रस्ताव का विवरण - यह प्रस्तावित रेत खदान (गौण खनिज) है। यह खदान ग्राम-नमना, तहसील-प्रेमनगर, जिला-सूरजपुर स्थित खसरा क्रमांक 727, 584 एवं 585, कुल क्षेत्रफल - 4.98 हेक्टेयर में प्रस्तावित है। उत्खनन अटेम नदी से किया जाना प्रस्तावित है। खदान की आवेदित उत्खनन क्षमता - 84,628 घनमीटर प्रतिवर्ष है।

बैठक का विवरण -

(अ) समिति की 355वीं बैठक दिनांक 27 / 01 / 2021:

समिति द्वारा प्रकरण की नस्ती एवं प्रस्तुत जानकारी का परीक्षण तथा विचार विमर्श उपरांत सर्वसम्मति से निम्नानुसार निर्णय लिया गया:-

1. प्रस्तावित खनन क्षेत्र की लंबाई एवं चौड़ाई तथा नदी के पाट की चौड़ाई की जानकारी प्रस्तुत की जाए।
2. रेत उत्खनन हेतु प्रस्तावित स्थल एवं प्रस्तावित स्थल के अपस्ट्रीम तथा डाउनस्ट्रीम में 100 मीटर की दूरी तक, 25 मीटर गुणा 25 मीटर का ग्रिड बनाकर, वर्तमान में रेत सतह के लेवलस (Levels) लेकर ग्रिड मैप में प्रदर्शित कर प्रस्तुत किये जाये। इसके अतिरिक्त खनन लीज के बाहर / नदी तट (दोनों ओर) से 100 मीटर तक के क्षेत्र में नदी सतह के स्तरों (Levels) का भी सर्वे किया जाये। उक्त लेवलस (Levels) हेतु कम से कम 2 टेम्पररी बेंच मार्क (Concreted TBM structure) निर्धारित किये जायें। टेम्पररी बेंच मार्क (TBM) में आर.एल., को-ऑर्डिनेट्स (Co-ordinates) अंकित किये जाये। ग्रिड मैप में टेम्पररी बेंच मार्क (TBM) को भी दर्शाकर, उन्हें खनिज विभाग से प्रमाणीकरण उपरांत फोटोग्राफ्स सहित जानकारी / दस्तावेज प्रस्तुत किये जायें।



3. नदीतट से खदान की सीमा की दूरी न्यूनतम 7.5 मीटर या नदी के पाट की चौड़ाई का 10 प्रतिशत (जो भी अधिक हो) रखी जानी है। यदि इसके अनुसार खदान के कुछ क्षेत्र में उत्खनन किया जाना संभव न हो तो उसकी गणना कर, नक्शे पर दर्शाकर, इसका उल्लेख माईनिंग प्लान में अनिवार्य रूप से कराया जाये। खदान के खनन क्षेत्र एवं प्रतिबंधित क्षेत्र को मौके पर खनिज विभाग से सीमांकन कराकर, प्रमाण पत्र प्राप्त किया जाए।
4. प्रस्तावित स्थल से निकटतम पुल, बांध, एनीकट एवं जल आपूर्ति स्रोत की दूरी बाबत जानकारी प्रस्तुत की जाए। पुल / एनीकट की दूरी खदान के अपस्ट्रीम में न्यूनतम 500 मीटर तथा डाउनस्ट्रीम में न्यूनतम 250 मीटर रखा जाना आवश्यक है। यदि लीज क्षेत्र उपरोक्तानुसार दूरी के अंदर स्थित हो, तो उपरोक्त आधार पर खनन हेतु प्रतिबंधित क्षेत्र को आवश्यकतानुसार नक्शे पर चिन्हित कर, उसका मौके पर सीमांकन तथा माईनिंग प्लान में इस बाबत उल्लेख किया जाए।
5. रेत उत्खनन हेतु प्रस्तावित स्थल पर वर्तमान में उपलब्ध रेत की मोटाई जानने के लिए, प्रति हेक्टेयर में कम से कम एक गड्ढा (Pit) खोदकर उसकी वास्तविक गहराई का मापन कर, खनिज विभाग से प्रमाणित जानकारी प्रस्तुत की जाए। रेत की वास्तविक गहराई हेतु पंचनामा भी प्रस्तुत किया जाये।
6. यदि पूर्व में आवेदित स्थल पर खनन हेतु राज्य स्तर पर्यावरण समाघात निर्धारण प्राधिकरण (एस.ई.आई.ए.ए.), छत्तीसगढ़ अथवा जिला स्तरीय पर्यावरण समाघात निर्धारण प्राधिकरण (डी.ई.आई.ए.ए.), छत्तीसगढ़ द्वारा पर्यावरणीय स्वीकृति दी गई हो, तो पूर्व में जारी पर्यावरणीय स्वीकृति की प्रति एवं अधिरोपित शर्तों के पालन में की गई कार्यवाही की जानकारी फोटोग्राफ्स सहित प्रस्तुत की जाए। साथ ही वृक्षारोपण की अद्यतन स्थिति की जानकारी फोटोग्राफ्स सहित प्रस्तुत की जाए।
7. यदि खदान पूर्व से संचालित है, तो विगत वर्षों में किए गए उत्खनन की वास्तविक मात्रा की जानकारी खनिज विभाग से प्रमाणित करा कर प्रस्तुत की जाए।
8. सी.ई.आर. (Corporate Environment Responsibility) हेतु विस्तृत प्रस्ताव पूर्ण विवरण के साथ प्रस्तुत किया जाए।
9. खनि निरीक्षक एवं परियोजना प्रस्तावक को खदान में रेत के लेवलस (Levels) लेने वाले सर्वेयर (Surveyor) के साथ उपरोक्त समस्त सुसंगत जानकारी / दस्तावेज (अद्यतन फोटोग्राफ्स) सहित प्रस्तुतीकरण दिये जाने हेतु निर्देशित किया जाए।

खनि निरीक्षक एवं परियोजना प्रस्तावक को तदानुसार सूचित किया जाए।

30. मेसर्स श्री मोहम्मद सलीम (जे-1, राजापुर सेण्ड माईन), ग्राम-राजापुर, तहसील व जिला-सूरजपुर (सचिवालय का नस्ती क्रमांक 1518)

ऑनलाईन आवेदन - प्रपोजल नम्बर - एसआईए / सीजी / एमआईएन / 192892/2021, दिनांक 15/01/2021।

प्रस्ताव का विवरण - यह प्रस्तावित रेत खदान (गौण खनिज) है। यह खदान ग्राम-राजापुर, तहसील व जिला-सूरजपुर स्थित खसरा क्रमांक 629, कुल क्षेत्रफल -

5 हेक्टेयर में प्रस्तावित है। उत्खनन घनघुटा नदी से किया जाना प्रस्तावित है। खदान की आवेदित उत्खनन क्षमता - 95,000 घनमीटर प्रतिवर्ष है।

बैठक का विवरण -

(अ) समिति की 355वीं बैठक दिनांक 27/01/2021:

समिति द्वारा प्रकरण की नस्ती एवं प्रस्तुत जानकारी का परीक्षण तथा विचार विमर्श उपरांत सर्वसम्मति से निम्नानुसार निर्णय लिया गया:-

1. प्रस्तावित खनन क्षेत्र की लंबाई एवं चौड़ाई तथा नदी के पाट की चौड़ाई की जानकारी प्रस्तुत की जाए।
2. रेत उत्खनन हेतु प्रस्तावित स्थल एवं प्रस्तावित स्थल के अपस्ट्रीम तथा डाउनस्ट्रीम में 100 मीटर की दूरी तक, 25 मीटर गुणा 25 मीटर का ग्रिड बनाकर, वर्तमान में रेत सतह के लेवलस (Levels) लेकर ग्रिड मैप में प्रदर्शित कर प्रस्तुत किये जाये। इसके अतिरिक्त खनन लीज के बाहर / नदी तट (दोनों ओर) से 100 मीटर तक के क्षेत्र में नदी सतह के स्तरों (Levels) का भी सर्वे किया जाये। उक्त लेवलस (Levels) हेतु कम से कम 2 टेम्पररी बेंच मार्क (Concreted TBM structure) निर्धारित किये जायें। टेम्पररी बेंच मार्क (TBM) में आर.एल., को-ऑर्डिनेट्स (Co-ordinates) अंकित किये जाये। ग्रिड मैप में टेम्पररी बेंच मार्क (TBM) को भी दर्शाकर, उन्हें खनिज विभाग से प्रमाणीकरण उपरांत फोटोग्राफ्स सहित जानकारी/दस्तावेज प्रस्तुत किये जायें।
3. नदीतट से खदान की सीमा की दूरी न्यूनतम 7.5 मीटर या नदी के पाट की चौड़ाई का 10 प्रतिशत (जो भी अधिक हो) रखी जानी है। यदि इसके अनुसार खदान के कुछ क्षेत्र में उत्खनन किया जाना संभव न हो तो उसकी गणना कर, नक्शे पर दर्शाकर, इसका उल्लेख माईनिंग प्लान में अनिवार्य रूप से कराया जाये। खदान के खनन क्षेत्र एवं प्रतिबंधित क्षेत्र को मौके पर खनिज विभाग से सीमांकन कराकर, प्रमाण पत्र प्राप्त किया जाए।
4. प्रस्तावित स्थल से निकटतम पुल, बांध, एनीकट एवं जल आपूर्ति स्रोत की दूरी बाबत जानकारी प्रस्तुत की जाए। पुल / एनीकट की दूरी खदान के अपस्ट्रीम में न्यूनतम 500 मीटर तथा डाउनस्ट्रीम में न्यूनतम 250 मीटर रखा जाना आवश्यक है। यदि लीज क्षेत्र उपरोक्तानुसार दूरी के अंदर स्थित हो, तो उपरोक्त आधार पर खनन हेतु प्रतिबंधित क्षेत्र को आवश्यकतानुसार नक्शे पर चिन्हित कर, उसका मौके पर सीमांकन तथा माईनिंग प्लान में इस बाबत उल्लेख किया जाए।
5. रेत उत्खनन हेतु प्रस्तावित स्थल पर वर्तमान में उपलब्ध रेत की मोटाई जानने के लिए, प्रति हेक्टेयर में कम से कम एक गड्ढा (Pit) खोदकर उसकी वास्तविक गहराई का मापन कर, खनिज विभाग से प्रमाणित जानकारी प्रस्तुत की जाए। रेत की वास्तविक गहराई हेतु पंचनामा भी प्रस्तुत किया जाये।
6. यदि पूर्व में आवेदित स्थल पर खनन हेतु राज्य स्तर पर्यावरण समाघात निर्धारण प्राधिकरण (एस.ई.आई.ए.ए.), छत्तीसगढ़ अथवा जिला स्तरीय पर्यावरण समाघात निर्धारण प्राधिकरण (डी.ई.आई.ए.ए.), छत्तीसगढ़ द्वारा पर्यावरणीय स्वीकृति दी गई हो, तो पूर्व में जारी पर्यावरणीय स्वीकृति की प्रति एवं अधिरोपित शर्तों के पालन में की गई कार्यवाही की जानकारी फोटोग्राफ्स सहित प्रस्तुत की जाए। साथ ही वृक्षारोपण की अद्यतन स्थिति की जानकारी फोटोग्राफ्स सहित प्रस्तुत की जाए।

7. यदि खदान पूर्व से संचालित है, तो विगत वर्षों में किए गए उत्खनन की वास्तविक मात्रा की जानकारी खनिज विभाग से प्रमाणित करा कर प्रस्तुत की जाए।
8. सी.ई.आर. (Corporate Environment Responsibility) हेतु विस्तृत प्रस्ताव पूर्ण विवरण के साथ प्रस्तुत किया जाए।
9. खनि निरीक्षक एवं परियोजना प्रस्तावक को खदान में रेत के लेवलस (Levels) लेने वाले सर्वेयर (Surveyor) के साथ उपरोक्त समस्त सुसंगत जानकारी / दस्तावेज (अद्यतन फोटोग्राफ्स) सहित प्रस्तुतीकरण दिये जाने हेतु निर्देशित किया जाए।

खनि निरीक्षक एवं परियोजना प्रस्तावक को तदानुसार सूचित किया जाए।

31. मेसर्स श्री अभिषेक साहू (एस-1, नमना सेण्ड माईन), ग्राम-नमना, तहसील-प्रेमनगर, जिला-सूरजपुर (सचिवालय का नस्ती क्रमांक 1520)

ऑनलाईन आवेदन - प्रपोजल नम्बर - एसआईए / सीजी / एमआईएन / 193204 / 2021, दिनांक 15 / 01 / 2021।

प्रस्ताव का विवरण - यह प्रस्तावित रेत खदान (गौण खनिज) है। यह खदान ग्राम-नमना, तहसील-प्रेमनगर, जिला-सूरजपुर स्थित खसरा क्रमांक 726 एवं 1193, कुल क्षेत्रफल - 4.98 हेक्टेयर में प्रस्तावित है। उत्खनन अटेम नदी से किया जाना प्रस्तावित है। खदान की आवेदित उत्खनन क्षमता - 65,720 घनमीटर प्रतिवर्ष है।

बैठक का विवरण -

(अ) समिति की 355वीं बैठक दिनांक 27 / 01 / 2021:

समिति द्वारा प्रकरण की नस्ती एवं प्रस्तुत जानकारी का परीक्षण तथा विचार विमर्श उपरांत सर्वसम्मति से निम्नानुसार निर्णय लिया गया:-

1. कार्यालय कलेक्टर (खनिज शाखा) द्वारा उक्त खदान के 200 मीटर की परिधि में मंदिर, मरघट, अस्पताल, स्कूल, आदि प्रतिबंधित क्षेत्र निर्मित होने अथवा न होने बाबत जानकारी की प्रति प्रस्तुत की जाए।
2. प्रस्तावित खनन क्षेत्र की लंबाई एवं चौड़ाई तथा नदी के पाट की चौड़ाई की जानकारी प्रस्तुत की जाए।
3. रेत उत्खनन हेतु प्रस्तावित स्थल एवं प्रस्तावित स्थल के अपस्ट्रीम तथा डाउनस्ट्रीम में 100 मीटर की दूरी तक, 25 मीटर गुणा 25 मीटर का ग्रिड बनाकर, वर्तमान में रेत सतह के लेवलस (Levels) लेकर ग्रिड मैप में प्रदर्शित कर प्रस्तुत किये जाये। इसके अतिरिक्त खनन लीज के बाहर / नदी तट (दोनों ओर) से 100 मीटर तक के क्षेत्र में नदी सतह के स्तरों (Levels) का भी सर्वे किया जाये। उक्त लेवलस (Levels) हेतु कम से कम 2 टेम्पररी बेंच मार्क (Concreted TBM structure) निर्धारित किये जायें। टेम्पररी बेंच मार्क (TBM) में आर.एल., को-ऑर्डिनेट्स (Co-ordinates) अंकित किये जाये। ग्रिड मैप में टेम्पररी बेंच मार्क (TBM) को भी दर्शाकर, उन्हें खनिज विभाग से प्रमाणीकरण उपरांत फोटोग्राफ्स सहित जानकारी / दस्तावेज प्रस्तुत किये जायें।



4. नदीतट से खदान की सीमा की दूरी न्यूनतम 7.5 मीटर या नदी के पाट की चौड़ाई का 10 प्रतिशत (जो भी अधिक हो) रखी जानी है। यदि इसके अनुसार खदान के कुछ क्षेत्र में उत्खनन किया जाना संभव न हो तो उसकी गणना कर, नक्शे पर दर्शाकर, इसका उल्लेख माईनिंग प्लान में अनिवार्य रूप से कराया जाये। खदान के खनन क्षेत्र एवं प्रतिबंधित क्षेत्र को मौके पर खनिज विभाग से सीमांकन कराकर, प्रमाण पत्र प्राप्त किया जाए।
5. प्रस्तावित स्थल से निकटतम पुल, बांध, एनीकट एवं जल आपूर्ति स्रोत की दूरी बाबत जानकारी प्रस्तुत की जाए। पुल / एनीकट की दूरी खदान के अपस्ट्रीम में न्यूनतम 500 मीटर तथा डाउनस्ट्रीम में न्यूनतम 250 मीटर रखा जाना आवश्यक है। यदि लीज क्षेत्र उपरोक्तानुसार दूरी के अंदर स्थित हो, तो उपरोक्त आधार पर खनन हेतु प्रतिबंधित क्षेत्र को आवश्यकतानुसार नक्शे पर चिन्हित कर, उसका मौके पर सीमांकन तथा माईनिंग प्लान में इस बाबत उल्लेख किया जाए।
6. रेत उत्खनन हेतु प्रस्तावित स्थल पर वर्तमान में उपलब्ध रेत की मोटाई जानने के लिए, प्रति हेक्टेयर में कम से कम एक गड्ढा (Pit) खोदकर उसकी वास्तविक गहराई का मापन कर, खनिज विभाग से प्रमाणित जानकारी प्रस्तुत की जाए। रेत की वास्तविक गहराई हेतु पंचनामा भी प्रस्तुत किया जाये।
7. यदि पूर्व में आवेदित स्थल पर खनन हेतु राज्य स्तर पर्यावरण समाघात निर्धारण प्राधिकरण (एस.ई.आई.ए.ए.), छत्तीसगढ़ अथवा जिला स्तरीय पर्यावरण समाघात निर्धारण प्राधिकरण (डी.ई.आई.ए.ए.), छत्तीसगढ़ द्वारा पर्यावरणीय स्वीकृति दी गई हो, तो पूर्व में जारी पर्यावरणीय स्वीकृति की प्रति एवं अधिरोपित शर्तों के पालन में की गई कार्यवाही की जानकारी फोटोग्राफ्स सहित प्रस्तुत की जाए। साथ ही वृक्षारोपण की अद्यतन स्थिति की जानकारी फोटोग्राफ्स सहित प्रस्तुत की जाए।
8. यदि खदान पूर्व से संचालित है, तो विगत वर्षों में किए गए उत्खनन की वास्तविक मात्रा की जानकारी खनिज विभाग से प्रमाणित करा कर प्रस्तुत की जाए।
9. सी.ई.आर. (Corporate Environment Responsibility) हेतु विस्तृत प्रस्ताव पूर्ण विवरण के साथ प्रस्तुत किया जाए।
10. खनि निरीक्षक एवं परियोजना प्रस्तावक को खदान में रेत के लेवलस (Levels) लेने वाले सर्वेयर (Surveyor) के साथ उपरोक्त समस्त सुसंगत जानकारी / दस्तावेज (अद्यतन फोटोग्राफ्स) सहित प्रस्तुतीकरण दिये जाने हेतु निर्देशित किया जाए।

खनि निरीक्षक एवं परियोजना प्रस्तावक को तदानुसार सूचित किया जाए।

32. मेसर्स श्री नधीर कुमार पैकरा (ओ-1, लखनपुर सेण्ड माईन), ग्राम-लखनपुर, तहसील-भैयाथान, जिला-सूरजपुर (सचिवालय का नस्ती क्रमांक 1521)

ऑनलाईन आवेदन - प्रपोजल नम्बर - एसआईए / सीजी / एमआईएन / 192658/2021, दिनांक 15/01/2021।

प्रस्ताव का विवरण - यह प्रस्तावित रेत खदान (गौण खनिज) है। यह खदान ग्राम-लखनपुर, तहसील-भैयाथान, जिला-सूरजपुर स्थित खसरा क्रमांक 90, कुल

क्षेत्रफल – 4.98 हेक्टेयर में प्रस्तावित है। उत्खनन रेड नदी से किया जाना प्रस्तावित है। खदान की आवेदित उत्खनन क्षमता – 88,568.5 घनमीटर प्रतिवर्ष है।

बैठक का विवरण –

(अ) समिति की 355वीं बैठक दिनांक 27/01/2021:

समिति द्वारा प्रकरण की नस्ती एवं प्रस्तुत जानकारी का परीक्षण तथा विचार विमर्श उपरांत सर्वसम्मति से निम्नानुसार निर्णय लिया गया:—

1. प्रस्तावित खनन क्षेत्र की लंबाई एवं चौड़ाई तथा नदी के पाट की चौड़ाई की जानकारी प्रस्तुत की जाए।
2. रेत उत्खनन हेतु प्रस्तावित स्थल एवं प्रस्तावित स्थल के अपस्ट्रीम तथा डाउनस्ट्रीम में 100 मीटर की दूरी तक, 25 मीटर गुणा 25 मीटर का ग्रिड बनाकर, वर्तमान में रेत सतह के लेवलस (Levels) लेकर ग्रिड मैप में प्रदर्शित कर प्रस्तुत किये जाये। इसके अतिरिक्त खनन लीज के बाहर / नदी तट (दोनों ओर) से 100 मीटर तक के क्षेत्र में नदी सतह के स्तरों (Levels) का भी सर्वे किया जाये। उक्त लेवलस (Levels) हेतु कम से कम 2 टेम्पररी बेंच मार्क (Concreted TBM structure) निर्धारित किये जायें। टेम्पररी बेंच मार्क (TBM) में आर.एल., को-ऑर्डिनेट्स (Co-ordinates) अंकित किये जाये। ग्रिड मैप में टेम्पररी बेंच मार्क (TBM) को भी दर्शाकर, उन्हें खनिज विभाग से प्रमाणीकरण उपरांत फोटोग्राफ्स सहित जानकारी/दस्तावेज प्रस्तुत किये जायें।
3. नदीतट से खदान की सीमा की दूरी न्यूनतम 7.5 मीटर या नदी के पाट की चौड़ाई का 10 प्रतिशत (जो भी अधिक हो) रखी जानी है। यदि इसके अनुसार खदान के कुछ क्षेत्र में उत्खनन किया जाना संभव न हो तो उसकी गणना कर, नक्शे पर दर्शाकर, इसका उल्लेख माईनिंग प्लान में अनिवार्य रूप से कराया जाये। खदान के खनन क्षेत्र एवं प्रतिबंधित क्षेत्र को मौके पर खनिज विभाग से सीमांकन कराकर, प्रमाण पत्र प्राप्त किया जाए।
4. प्रस्तावित स्थल से निकटतम पुल, बांध, एनीकट एवं जल आपूर्ति स्रोत की दूरी बाबत जानकारी प्रस्तुत की जाए। पुल / एनीकट की दूरी खदान के अपस्ट्रीम में न्यूनतम 500 मीटर तथा डाउनस्ट्रीम में न्यूनतम 250 मीटर रखा जाना आवश्यक है। यदि लीज क्षेत्र उपरोक्तानुसार दूरी के अंदर स्थित हो, तो उपरोक्त आधार पर खनन हेतु प्रतिबंधित क्षेत्र को आवश्यकतानुसार नक्शे पर चिन्हित कर, उसका मौके पर सीमांकन तथा माईनिंग प्लान में इस बाबत उल्लेख किया जाए।
5. रेत उत्खनन हेतु प्रस्तावित स्थल पर वर्तमान में उपलब्ध रेत की मोटाई जानने के लिए, प्रति हेक्टेयर में कम से कम एक गढ़वा (Pit) खोदकर उसकी वास्तविक गहराई का मापन कर, खनिज विभाग से प्रमाणित जानकारी प्रस्तुत की जाए। रेत की वास्तविक गहराई हेतु पंचनामा भी प्रस्तुत किया जाये।
6. यदि पूर्व में आवेदित स्थल पर खनन हेतु राज्य स्तर पर्यावरण समाघात निर्धारण प्राधिकरण (एस.ई.आई.ए.ए.), छत्तीसगढ़ अथवा जिला स्तरीय पर्यावरण समाघात निर्धारण प्राधिकरण (डी.ई.आई.ए.ए.), छत्तीसगढ़ द्वारा पर्यावरणीय स्वीकृति दी गई हो, तो पूर्व में जारी पर्यावरणीय स्वीकृति की प्रति एवं अधिरोपित शर्तों के पालन में की गई कार्यवाही की जानकारी फोटोग्राफ्स सहित प्रस्तुत की जाए। साथ ही वृक्षारोपण की अद्यतन स्थिति की जानकारी फोटोग्राफ्स सहित प्रस्तुत की जाए।

7. यदि खदान पूर्व से संचालित है, तो विगत वर्षों में किए गए उत्खनन की वास्तविक मात्रा की जानकारी खनिज विभाग से प्रमाणित करा कर प्रस्तुत की जाए।
8. सी.ई.आर. (Corporate Environment Responsibility) हेतु विस्तृत प्रस्ताव पूर्ण विवरण के साथ प्रस्तुत किया जाए।
9. खनि निरीक्षक एवं परियोजना प्रस्तावक को खदान में रेत के लेवलस (Levels) लेने वाले सर्वेयर (Surveyor) के साथ उपरोक्त समस्त सुसंगत जानकारी / दस्तावेज (अद्यतन फोटोग्राफ्स) सहित प्रस्तुतीकरण दिये जाने हेतु निर्देशित किया जाए।

खनि निरीक्षक एवं परियोजना प्रस्तावक को तदानुसार सूचित किया जाए।

33. मेसर्स श्री कौशलेन्द्र गुप्ता (एम-1, उमेशपुर सेण्ड माईन), ग्राम-उमेशपुर, तहसील-रामानुजनगर, जिला-सूरजपुर (सचिवालय का नस्ती क्रमांक 1522)

ऑनलाईन आवेदन - प्रपोजल नम्बर - एसआईए / सीजी / एमआईएन / 193232 / 2021, दिनांक 15 / 01 / 2021।

प्रस्ताव का विवरण - यह प्रस्तावित रेत खदान (गौण खनिज) है। यह खदान ग्राम-उमेशपुर, तहसील-रामानुजनगर, जिला-सूरजपुर स्थित खसरा क्रमांक 48 एवं 1414, कुल क्षेत्रफल - 4.98 हेक्टेयर में प्रस्तावित है। उत्खनन गोबरी नदी से किया जाना प्रस्तावित है। खदान की आवेदित उत्खनन क्षमता - 90,802 घनमीटर प्रतिवर्ष है।

बैठक का विवरण -

(अ) समिति की 355वीं बैठक दिनांक 27 / 01 / 2021:

समिति द्वारा प्रकरण की नस्ती एवं प्रस्तुत जानकारी का परीक्षण तथा विचार विमर्श उपरांत सर्वसम्मति से निम्नानुसार निर्णय लिया गया:-

1. प्रस्तावित खनन क्षेत्र की लंबाई एवं चौड़ाई तथा नदी के पाट की चौड़ाई की जानकारी प्रस्तुत की जाए।
2. रेत उत्खनन हेतु प्रस्तावित स्थल एवं प्रस्तावित स्थल के अपस्ट्रीम तथा डाउनस्ट्रीम में 100 मीटर की दूरी तक, 25 मीटर गुणा 25 मीटर का ग्रिड बनाकर, वर्तमान में रेत सतह के लेवलस (Levels) लेकर ग्रिड मैप में प्रदर्शित कर प्रस्तुत किये जाये। इसके अतिरिक्त खनन लीज के बाहर / नदी तट (दोनों ओर) से 100 मीटर तक के क्षेत्र में नदी सतह के स्तरों (Levels) का भी सर्वे किया जाये। उक्त लेवलस (Levels) हेतु कम से कम 2 टेम्पररी बेंच मार्क (Concreted TBM structure) निर्धारित किये जायें। टेम्पररी बेंच मार्क (TBM) में आर.एल., को-ऑर्डिनेट्स (Co-ordinates) अंकित किये जाये। ग्रिड मैप में टेम्पररी बेंच मार्क (TBM) को भी दर्शाकर, उन्हें खनिज विभाग से प्रमाणीकरण उपरांत फोटोग्राफ्स सहित जानकारी / दस्तावेज प्रस्तुत किये जायें।
3. नदीतट से खदान की सीमा की दूरी न्यूनतम 7.5 मीटर या नदी के पाट की चौड़ाई का 10 प्रतिशत (जो भी अधिक हो) रखी जानी है। यदि इसके अनुसार खदान के कुछ क्षेत्र में उत्खनन किया जाना संभव न हो तो उसकी गणना कर,



नक्शे पर दर्शाकर, इसका उल्लेख माईनिंग प्लान में अनिवार्य रूप से कराया जाये। खदान के खनन क्षेत्र एवं प्रतिबंधित क्षेत्र को मौके पर खनिज विभाग से सीमांकन कराकर, प्रमाण पत्र प्राप्त किया जाए।

4. प्रस्तावित स्थल से निकटतम पुल, बांध, एनीकट एवं जल आपूर्ति स्रोत की दूरी बाबत जानकारी प्रस्तुत की जाए। पुल / एनीकट की दूरी खदान के अपस्ट्रीम में न्यूनतम 500 मीटर तथा डाउनस्ट्रीम में न्यूनतम 250 मीटर रखा जाना आवश्यक है। यदि लीज क्षेत्र उपरोक्तानुसार दूरी के अंदर स्थित हो, तो उपरोक्त आधार पर खनन हेतु प्रतिबंधित क्षेत्र को आवश्यकतानुसार नक्शे पर चिन्हित कर, उसका मौके पर सीमांकन तथा माईनिंग प्लान में इस बाबत उल्लेख किया जाए।
5. रेत उत्खनन हेतु प्रस्तावित स्थल पर वर्तमान में उपलब्ध रेत की मोटाई जानने के लिए, प्रति हेक्टेयर में कम से कम एक गड्ढा (Pit) खोदकर उसकी वास्तविक गहराई का मापन कर, खनिज विभाग से प्रमाणित जानकारी प्रस्तुत की जाए। रेत की वास्तविक गहराई हेतु पंचनामा भी प्रस्तुत किया जाये।
6. यदि पूर्व में आवेदित स्थल पर खनन हेतु राज्य स्तर पर्यावरण समाघात निर्धारण प्राधिकरण (एस.ई.आई.ए.ए.), छत्तीसगढ़ अथवा जिला स्तरीय पर्यावरण समाघात निर्धारण प्राधिकरण (डी.ई.आई.ए.ए.), छत्तीसगढ़ द्वारा पर्यावरणीय स्वीकृति दी गई हो, तो पूर्व में जारी पर्यावरणीय स्वीकृति की प्रति एवं अधिरोपित शर्तों के पालन में की गई कार्यवाही की जानकारी फोटोग्राफ्स सहित प्रस्तुत की जाए। साथ ही वृक्षारोपण की अद्यतन स्थिति की जानकारी फोटोग्राफ्स सहित प्रस्तुत की जाए।
7. यदि खदान पूर्व से संचालित है, तो विगत वर्षों में किए गए उत्खनन की वास्तविक मात्रा की जानकारी खनिज विभाग से प्रमाणित करा कर प्रस्तुत की जाए।
8. सी.ई.आर. (Corporate Environment Responsibility) हेतु विस्तृत प्रस्ताव पूर्ण विवरण के साथ प्रस्तुत किया जाए।
9. खनि निरीक्षक एवं परियोजना प्रस्तावक को खदान में रेत के लेवलस (Levels) लेने वाले सर्वेयर (Surveyor) के साथ उपरोक्त समस्त सुसंगत जानकारी / दस्तावेज (अद्यतन फोटोग्राफ्स) सहित प्रस्तुतीकरण दिये जाने हेतु निर्देशित किया जाए।

खनि निरीक्षक एवं परियोजना प्रस्तावक को तदानुसार सूचित किया जाए।

34. मेसर्स श्री जितेन्द्र सिंह (के-1, जयनगर सेण्ड माईन), ग्राम-जयनगर, तहसील व जिला-सूरजपुर (सचिवालय का नस्ती क्रमांक 1523)

ऑनलाईन आवेदन - प्रपोजल नम्बर - एसआईए / सीजी / एमआईएन / 192712/2021, दिनांक 16/01/2021।

प्रस्ताव का विवरण - यह प्रस्तावित रेत खदान (गौण खनिज) है। यह खदान ग्राम-जयनगर, तहसील व जिला-सूरजपुर स्थित खसरा क्रमांक 2633, कुल क्षेत्रफल - 4.5 हेक्टेयर में प्रस्तावित है। उत्खनन घुनघुटा नदी से किया जाना प्रस्तावित है। खदान की आवेदित उत्खनन क्षमता - 85,319.5 घनमीटर प्रतिवर्ष है।

बैठक का विवरण -

(अ) समिति की 355वीं बैठक दिनांक 27/01/2021:

समिति द्वारा प्रकरण की नस्ती एवं प्रस्तुत जानकारी का परीक्षण तथा विचार विमर्श उपरांत सर्वसम्मति से निम्नानुसार निर्णय लिया गया:-

1. प्रस्तावित खनन क्षेत्र की लंबाई एवं चौड़ाई तथा नदी के पाट की चौड़ाई की जानकारी प्रस्तुत की जाए।
2. रेत उत्खनन हेतु प्रस्तावित स्थल एवं प्रस्तावित स्थल के अपस्ट्रीम तथा डाउनस्ट्रीम में 100 मीटर की दूरी तक, 25 मीटर गुणा 25 मीटर का ग्रिड बनाकर, वर्तमान में रेत सतह के लेवलस (Levels) लेकर ग्रिड मैप में प्रदर्शित कर प्रस्तुत किये जाये। इसके अतिरिक्त खनन लीज के बाहर / नदी तट (दोनों ओर) से 100 मीटर तक के क्षेत्र में नदी सतह के स्तरों (Levels) का भी सर्वे किया जाये। उक्त लेवलस (Levels) हेतु कम से कम 2 टेम्पररी बेंच मार्क (Concreted TBM structure) निर्धारित किये जायें। टेम्पररी बेंच मार्क (TBM) में आर.एल., को-ऑर्डिनेट्स (Co-ordinates) अंकित किये जाये। ग्रिड मैप में टेम्पररी बेंच मार्क (TBM) को भी दर्शाकर, उन्हें खनिज विभाग से प्रमाणीकरण उपरांत फोटोग्राफ्स सहित जानकारी/दस्तावेज प्रस्तुत किये जायें।
3. नदीतट से खदान की सीमा की दूरी न्यूनतम 7.5 मीटर या नदी के पाट की चौड़ाई का 10 प्रतिशत (जो भी अधिक हो) रखी जानी है। यदि इसके अनुसार खदान के कुछ क्षेत्र में उत्खनन किया जाना संभव न हो तो उसकी गणना कर, नक्शे पर दर्शाकर, इसका उल्लेख माईनिंग प्लान में अनिवार्य रूप से कराया जाये। खदान के खनन क्षेत्र एवं प्रतिबंधित क्षेत्र को मौके पर खनिज विभाग से सीमांकन कराकर, प्रमाण पत्र प्राप्त किया जाए।
4. प्रस्तावित स्थल से निकटतम पुल, बांध, एनीकट एवं जल आपूर्ति स्रोत की दूरी बाबत जानकारी प्रस्तुत की जाए। पुल / एनीकट की दूरी खदान के अपस्ट्रीम में न्यूनतम 500 मीटर तथा डाउनस्ट्रीम में न्यूनतम 250 मीटर रखा जाना आवश्यक है। यदि लीज क्षेत्र उपरोक्तानुसार दूरी के अंदर स्थित हो, तो उपरोक्त आधार पर खनन हेतु प्रतिबंधित क्षेत्र को आवश्यकतानुसार नक्शे पर चिह्नित कर, उसका मौके पर सीमांकन तथा माईनिंग प्लान में इस बाबत उल्लेख किया जाए।
5. रेत उत्खनन हेतु प्रस्तावित स्थल पर वर्तमान में उपलब्ध रेत की मोटाई जानने के लिए, प्रति हेक्टेयर में कम से कम एक गड्ढा (Pit) खोदकर उसकी वास्तविक गहराई का मापन कर, खनिज विभाग से प्रमाणित जानकारी प्रस्तुत की जाए। रेत की वास्तविक गहराई हेतु पंचनामा भी प्रस्तुत किया जाये।
6. यदि पूर्व में आवेदित स्थल पर खनन हेतु राज्य स्तर पर्यावरण समाघात निर्धारण प्राधिकरण (एस.ई.आई.ए.ए.), छत्तीसगढ़ अथवा जिला स्तरीय पर्यावरण समाघात निर्धारण प्राधिकरण (डी.ई.आई.ए.ए.), छत्तीसगढ़ द्वारा पर्यावरणीय स्वीकृति दी गई हो, तो पूर्व में जारी पर्यावरणीय स्वीकृति की प्रति एवं अधिरोपित शर्तों के पालन में की गई कार्यवाही की जानकारी फोटोग्राफ्स सहित प्रस्तुत की जाए। साथ ही वृक्षारोपण की अद्यतन स्थिति की जानकारी फोटोग्राफ्स सहित प्रस्तुत की जाए।
7. यदि खदान पूर्व से संचालित है, तो विगत वर्षों में किए गए उत्खनन की वास्तविक मात्रा की जानकारी खनिज विभाग से प्रमाणित करा कर प्रस्तुत की जाए।

8. सी.ई.आर. (Corporate Environment Responsibility) हेतु विस्तृत प्रस्ताव पूर्ण विवरण के साथ प्रस्तुत किया जाए।
9. खनि निरीक्षक एवं परियोजना प्रस्तावक को खदान में रेत के लेवलस (Levels) लेने वाले सर्वेयर (Surveyor) के साथ उपरोक्त समस्त सुसंगत जानकारी / दस्तावेज (अद्यतन फोटोग्राफ्स) सहित प्रस्तुतीकरण दिये जाने हेतु निर्देशित किया जाए।

खनि निरीक्षक एवं परियोजना प्रस्तावक को तदानुसार सूचित किया जाए।

35. मेसर्स एन.के.जे. बायो फ्यूल प्राईवेट लिमिटेड, ग्राम-रामहेपुर, तहसील-कवर्धा, जिला-कबीरधाम (सचिवालय का नस्ती क्रमांक 1525)

ऑनलाईन आवेदन - प्रपोजल नम्बर - एसआईए/ सीजी/ आईएनडी2/ 59925 / 2021, दिनांक 16/01/2021।

प्रस्ताव का विवरण - परियोजना प्रस्तावक द्वारा ग्राम-रामहेपुर, तहसील-कवर्धा, जिला-कबीरधाम स्थित कुल क्षेत्रफल - 24 एकड़ में न्यू मोलासेस बेस्ड डिस्टिलरी यूनिट क्षमता - 80 किलोलीटर प्रतिदिन (एनहाईड्रेस एल्कोहल (इथेनॉल) / रेक्टिफाईड स्पिरिट / एक्स्ट्रा न्यूट्रल एल्कोहल उत्पादन हेतु) के पर्यावरणीय स्वीकृति प्राप्त करने के लिए टी.ओ.आर. हेतु आवेदन किया गया है। परियोजना का कुल विनियोग रूपए 114.5 करोड़ होगा।

विशेष सचिव, छत्तीसगढ़ शासन, सहकारिता विभाग, मंत्रालय, महानदी भवन, नवा रायपुर अटल नगर के ज्ञापन क्रमांक/एफ 12-16/15-02/2019/317 नवा रायपुर, दिनांक 23/01/2021 द्वारा बताया गया है कि राज्य शासन की उद्योग नीति वर्ष 2019-24 में उल्लेखित उच्च प्राथमिकता के उद्योगों की सूची में सहकारी शक्कर कारखाना आधारित जैव ईंधन / इथेनॉल संयंत्र सूचीबद्ध है। राज्य मंत्री परिषद् की बैठक दिनांक 24/03/2020 अनुसार प्रदेश के सहकारी शक्कर कारखानों में पी.पी.पी. मॉडल से इथेनॉल प्लांट स्थापना का निर्णय लिया गया है। राज्य मंत्री परिषद् के निर्णय के अनुपालन में प्रथम चरण में भोरमदेव सहकारी शक्कर कारखाने में पी.पी.पी. मॉडल से इथेनॉल प्लांट की स्थापना की कार्यवाही की जा रही है, जिस हेतु कारखाने (मेसर्स भोरमदेव सहकारी शक्कर उत्पादक कारखाना मर्यादित) द्वारा मेसर्स एन.के.जे. बायो फ्यूल प्राईवेट लिमिटेड के साथ दिनांक 29/12/2020 को अनुबंध निष्पादन की कार्यवाही पूर्ण की जा चुकी है।

बैठकों का विवरण -

(अ) समिति की 355वीं बैठक दिनांक 27/01/2021:

समिति द्वारा प्रकरण की नस्ती एवं प्रस्तुत जानकारी/पत्र का परीक्षण एवं अवलोकन किया गया। विशेष सचिव, छत्तीसगढ़ शासन, सहकारिता विभाग द्वारा बताया गया है कि इथेनॉल प्लांट की स्थापना से कारखाने से संबद्ध गन्ना उत्पादक कृषकों को लाभ होना, रोजगार के अवसर बढ़ना, राज्य के राजस्व में वृद्धि होना, संबद्ध क्षेत्र में आर्थिक समृद्धि आना प्रतिवेदित करते हुए उक्त संयंत्र की स्थापना से संबंधित कार्यवाहियों को प्राथमिकता के आधार पर निराकरण करने हेतु अनुरोध किया गया है। विचार विमर्श उपरांत सर्वसम्मति से निर्णय लिया गया कि उक्त प्रकरण लोकहित एवं राज्य के विकास की प्राथमिकता से संबंधित है। अतः उपरोक्त अनुरोध को मान्य करते हुये उक्त के परिपेक्ष्य में परियोजना प्रस्तावक को समस्त पूर्ण

जानकारी / दस्तावेज (अद्यतन फोटोग्राफ्स) के साथ आगामी आयोजित बैठक
दिनांक 28/01/2021 में प्रस्तुतीकरण दिये जाने हेतु निर्देशित किया जाए।
परियोजना प्रस्तावक को तदानुसार सूचित किया जाए।


बैठक धन्यवाद ज्ञापन के साथ संपन्न हुई।



(कल्लदियुस तिर्की)

सदस्य सचिव

राज्य स्तर विशेषज्ञ अंकन समिति
छत्तीसगढ़



(धीरेन्द्र शर्मा)

अध्यक्ष

राज्य स्तर विशेषज्ञ अंकन समिति
छत्तीसगढ़

3

मेसर्स हिलब्रो मेटालिक एण्ड कंसट्रक्शन प्राइवेट लिमिटेड
(प्रो.- श्री नवीन अग्रवाल, लोखान आर्डिनरी स्टोन टेम्पररी परमिट क्वारी)
को खसरा क्रमांक 187/3, कुल लीज क्षेत्र 0.971 हेक्टेयर, ग्राम-लोखान,
तहसील-पंडरिया, जिला-कबीरधाम में साधारण पत्थर (गौण खनिज) उत्खनन
क्षमता-1,66,339 टन प्रतिवर्ष (2 वर्षों में कुल क्षमता 1,71,341 टन) हेतु
पर्यावरणीय स्वीकृति में दी जाने वाली शर्तें

1. यह पर्यावरणीय स्वीकृति जारी दिनांक से दो वर्ष तक की अवधि हेतु वैध है।
2. यह पर्यावरणीय स्वीकृति अधिकतम उत्खनन क्षेत्रफल (लीज क्षेत्र) 0.971 हेक्टेयर अथवा छत्तीसगढ़ शासन, खनिज शासन विभाग द्वारा स्वीकृत लीज क्षेत्र (दोनों में से जो कम हो) हेतु मान्य होगा। इसी प्रकार खदान से साधारण पत्थर का अधिकतम उत्खनन 1,66,339 टन प्रतिवर्ष (2 वर्षों में कुल क्षमता 1,71,341 टन) से अधिक नहीं होगा। लीज क्षेत्र की सीमाओं का सीमांकन कराकर पक्के मुनारे लगाया जाए।
3. परियोजना प्रस्तावक द्वारा खदान से उत्पन्न जल एवं घरेलू दूषित जल (यदि कोई हो), के उपचार की उचित एवं पर्याप्त व्यवस्था किया जाए।
4. औद्योगिक प्रक्रिया एवं खदान से उत्पन्न किसी भी प्रकार से दूषित जल को किसी नदी अथवा सतही जल स्रोतों में किसी भी परिस्थिति में निस्सारित नहीं किया जाए, अपितु इसे प्रक्रिया में अथवा वृक्षारोपण हेतु पुनःउपयोग किया जाए। घरेलू दूषित जल के उपचार के लिए सेप्टिक टैंक एवं सोकपीट की व्यवस्था की जाए एवं जल को किसी नदी अथवा सतही जल स्रोतों में किसी भी परिस्थिति में निस्सारित नहीं किया जाए। दूषित जल एवं वर्षाऋतु का जल आपस में न मिलने देने हेतु भी व्यवस्था की जाए। उपचारित दूषित जल की गुणवत्ता भारत सरकार, पर्यावरण, वन और जलवायु परिवर्तन, मंत्रालय, नई दिल्ली द्वारा अधिसूचित मानक अथवा छत्तीसगढ़ पर्यावरण संरक्षण मंडल द्वारा अधिसूचित मानक (जो भी कठोर हो) के अनुसार सुनिश्चित किया जाए।
5. खनि पट्टा धारक खान संचालन बंद करने के उपरांत (after ceasing mining operations) खनन क्षेत्र तथा किसी भी अन्य क्षेत्र जो कि उनकी खनन गतिविधियों के कारण प्रभावित (disturbed due to their mining activities) हुए हैं, उनकी री-ग्रासिंग (re-grassing) की जाएगी एवं भूमि का पुनःस्थापना इस स्थिति तक किया जाएगा, जिससे यह चारा, वनस्पतियों, जीवों आदि के उत्पत्ति हेतु उपयुक्त हो। परियोजना प्रस्तावक द्वारा सक्षम प्राधिकारी से अनुमोदित माईन क्लोजर प्लान एक माह के भीतर प्रस्तुत किया जाए।
6. भू-जल के उपयोग हेतु केन्द्रीय भू-जल बोर्ड से उत्खनन आरंभ करने के पूर्व अनुमति प्राप्त की जाए।
7. किसी चिमनी / वेंट / प्वाइंट सोर्स से पार्टिकुलेट मेटर उत्सर्जन की मात्रा 50 मिलीग्राम / सामान्य घनमीटर से कम सुनिश्चित किया जाए। क्रशर, स्क्रीन, ट्रांसफर प्वाइंट्स (यदि कोई हो) में वायु प्रदूषण नियंत्रण हेतु डस्ट एक्सट्रैक्शन सिस्टम के साथ उच्च दक्षता का बेग फिल्टर स्थापित किया जाए। खनिज उत्खनन गतिविधियों के विभिन्न स्रोतों से उत्पन्न फ्यूजिटिव डस्ट उत्सर्जन का नियंत्रण प्रभावी एवं नियमित रूप से किया जाए। पहुँच मार्ग, रैम्प, संग्रहण क्षेत्र, भराई एवं अन्य डस्ट उत्सर्जन

बिन्दुओं डस्ट कंटेनेन्ट कम सप्रेशन सिस्टम एवं जल छिड़काव की व्यवस्था की जाकर इसका सतत संचालन /संधारण सुनिश्चित किया जाए। विण्ड ब्रेकिंग वॉल का निर्माण सुनिश्चित किया जाए।

8. वाहनों, खनन एवं अन्य प्रक्रिया से उत्पन्न वायु प्रदूषण को पर्यावरण संरक्षण अधिनियम, 1986 एवं वायु (प्रदूषण निवारण तथा नियंत्रण) अधिनियम, 1981 के तहत विनिर्दिष्ट मानकों के अनुरूप रखा जाएगा। उत्खनन क्षेत्र में परिवेशीय वायु की गुणवत्ता भारत सरकार के पर्यावरण, वन और जल वायु परिवर्तन मंत्रालय, नई दिल्ली द्वारा अधिसूचित मानकों से अधिक नहीं होनी चाहिए।
9. लीज क्षेत्र के चारों तरफ छोड़ी गई 7.5 मीटर की चौड़ी पट्टी में कोई वेस्ट का डंप / भण्डारण नहीं किया जाए तथा इस पट्टी में वृक्षारोपण किया जाए। उत्खनन प्रारंभ करने के पूर्व आवेदक, क्षेत्र में उपलब्ध मिट्टी 6,915 घनमीटर को सीमा पट्टी 2,795 वर्गमीटर में आवश्यकतानुसार भण्डारण करने के उपरांत अवशेष मिट्टी लगभग 4,200 घनमीटर के भण्डारण हेतु सक्षम प्राधिकारी से विधिवत् अनुमति प्राप्त की जाए तथा अनुमति की प्रति एस.ई.आई.ए.ए., छत्तीसगढ़ को प्रेषित की जाए।
10. उत्खनन प्रक्रिया के दौरान हटाई गई ऊपरी मिट्टी (टॉप सॉईल) का उपयोग उत्खनन हेतु उपयोग में न आने वाली भूमि के पुनः उद्धार हेतु अथवा बाहरी ओवरबर्डन को स्थिर (स्टेबिलाइज) करने में किया जाए। जहां पर ऊपरी मिट्टी (टॉप सॉईल) को खनन प्रक्रिया के साथ-साथ (कॉन्करेंटली) उपयोग किया जाना संभव न हो, तब इसे पृथक से भण्डारित कर भविष्य में उपयोग हेतु रखा जाए।
11. ओवरबर्डन एवं अनुपयोगी/बिक्री अयोग्य खनिज (वेस्ट रॉक) को पृथक से पूर्व से चिन्हीत स्थल पर भण्डारित किया जायेगा। इस प्रकार के भण्डारण स्थलों को उचित प्रकार से सुरक्षित रखे जाएं ताकि भण्डारित पदार्थ आस-पास की भूमि पर विपरित प्रभाव न डाल सकें। डम्प की ऊंचाई 3 मीटर तथा स्लोप 28 डिग्री से अधिक न हो। ओवरबर्डन डम्प का क्षरण रोकने हेतु वैज्ञानिक तरीके से वृक्षारोपण किया जाए।
12. जहाँ तक संभव हो ओवरबर्डन एवं अन्य अनुपयोगी/बिक्री अयोग्य खनिज (वेस्ट रॉक) को खनन के पश्चात बने गड्डों में पुनःभरण (बैक फिलिंग) हेतु उपयोग किया जाए, ताकि भूमि का मूल उपयोग अथवा वांछित वैकल्पिक उपयोग सुनिश्चित किया जा सके।
13. परियोजना प्रस्तावक द्वारा यह सुनिश्चित किया जाए कि खनन प्रक्रिया से उत्पन्न सिल्ट लीज क्षेत्र के आस-पास के सतही जल स्रोतों में प्रवाहित न हो। इसे रोकने हेतु माईन पीट तथा डम्प क्षेत्र में रिटेनिंग वॉल / गारलेण्ड ड्रेन की व्यवस्था की जाए।
14. खनिज का परिवहन मेकनेकली कवर्ड वाहन से किया जाए, ताकि खनिज वाहन से बाहर नहीं गिरे। खनिज का परिवहन कर रहे वाहनों को क्षमता से अधिक नहीं भरा जाना सुनिश्चित किया जाए।
15. सी.ई.आर. (Corporate Environment Responsibility) हेतु निम्नानुसार प्रस्ताव पर कार्य किया जाए:-

Capital Investment (in Lakh Rupees)	Percentage of Capital Investment to be Spent	Amount for CER Activities (in Lakh Rupees)	Amount Proposed & Details for CER Activities (in Lakh Rupees)	
			Particulars	CER Fund Allocation

			(in Lakh Rupees)	
57.46	2%	1.15	Following activities at Government Primary School, Village-Lokhan	
			Rain Water Harvesting System	0.72
			Potable Drinking water Facility	0.20
			Running water facility for Toilets	0.15
			Plantation	0.10
			Total	1.17

16. सी.ई.आर. के तहत निर्धारित कार्यवाही 03 माह में अनिवार्य रूप से पूर्ण किया जाए।
17. उत्खनन हेतु निषिद्ध क्षेत्र (चारों तरफ 7.5 मीटर चौड़ा क्षेत्र), हॉल रोड, ओवरबर्डन डम्प आदि में स्थानीय प्रजाति के 558 वृक्षों का सघन वृक्षारोपण किया जाए। हरित पट्टी का विकास केन्द्रीय प्रदूषण नियंत्रण बोर्ड की मार्गदर्शिका के अनुसार किया जाए।
18. प्राथमिकता के आधार पर खदान प्रबंधन द्वारा वर्ष 2021 में कम से कम 200 नग प्रति हेक्टेयर लीज क्षेत्र के अनुसार बड़, पीपल, नीम, करंज, सीसू, आम, इमली, अर्जुन, सीरस आदि अन्य स्थानीय प्रजातियों के 200 पौधों का रोपण खदान के खुले क्षेत्र में किया जाए। रोपण को सुरक्षित रखने के लिये उपयुक्त एवं पर्याप्त व्यवस्था (यथा कांटेदार तार के बाड़ अथवा ट्री गार्ड का उपयोग) किया जाए। स्थल उपलब्ध नहीं होने की दशा में संबंधित ग्राम पंचायत द्वारा चिन्हीत क्षेत्र में उपरोक्तानुसार वृक्षारोपण किया जाए। उपरोक्त वृक्षारोपण प्रथम वर्ष में पूर्ण किया जाए।
19. वृक्षारोपण का रख-रखाव आगामी 3 वर्ष तक सुनिश्चित करते हुये मृत पौधों को प्रतिस्थापित (Mortality replacement) किया जाए।
20. किये गये वृक्षारोपण की पुष्टी हेतु डी.जी.पी.एस. (Differential Global Positioning System) सर्वे एवं फोटोग्राफ्स अर्धवार्षिक रिपोर्ट में समाहित करते हुये छत्तीसगढ़ पर्यावरण संरक्षण मण्डल एवं राज्य स्तर पर्यावरण समाघात निर्धारण प्राधिकरण (एस.ई. आई.ए.ए.), छत्तीसगढ़ को प्रेषित किया जाए।
21. परियोजना प्रस्तावक द्वारा ध्वनि प्रदूषण के नियंत्रण हेतु आवश्यक उपाय किया जाए। ध्वनि का स्तर उत्खनन क्षेत्र में दिन के समय 75 DB(A) एवं रात्रि के समय 70 DB(A) से अधिक नहीं होना चाहिए। तीव्र ध्वनि वाले क्षेत्रों में काम करने वाले श्रमिकों को इयरप्लग/मफ आदि प्रदान किए जाएं एवं समय-समय पर चिकित्सकीय जाँच एवं आवश्यकता अनुसार उनका उपचार भी कराया जाए।
22. सक्षम प्राधिकारी / डी.जी.एम.एस. से अनुमति उपरांत सुरक्षित एवं नियंत्रित विधि से ब्लास्टिंग किया जाए। पत्थर के छोटे-छोटे टुकड़ों (फ्लाइ रॉक्स) को उड़ने से रोकने हेतु पर्याप्त एवं सक्षम व्यवस्था किया जाए। वेट ड्रिलिंग अथवा वायु प्रदूषण नियंत्रण व्यवस्था आधारित ड्रिलिंग किया जाए, जिससे डस्ट का उत्सर्जन नियंत्रण में रहे।

23. उत्खनन प्रक्रिया भू-जल स्तर के उपर असंतृप्त प्रभाग में की जाएगी एवं उत्खनन प्रक्रिया भू-जल स्तर के नीचे किसी भी परिस्थिति में नहीं किया जाए।
24. उत्खनन की प्रक्रिया इस प्रकार सुनिश्चित की जाए कि वनस्पतियों एवं जीव-जन्तुओं पर कम से कम दुष्प्रभाव हो।
25. परियोजना प्रस्तावक द्वारा गौण खनिज का उत्खनन छत्तीसगढ़ गौण खनिज नियम, 2015 के प्रावधानों, अनुमोदित उत्खनन योजना एवं पर्यावरणीय प्रबंधन योजना के अनुसार किया जाए। माईन एक्ट 1952 के प्रावधानों का पालन किया जाए।
26. कार्य स्थल पर यदि केम्पिंग श्रमिक कार्य पर लगाये जाते हैं तो ऐसे श्रमिकों के आवास हेतु उचित व्यवस्था परियोजना प्रस्तावक द्वारा की जाएगी। आवासीय व्यवस्था अस्थायी संरचनाओं के रूप में हो सकती है, जिसे परियोजना पूरी होने के पश्चात् हटाया जा सके।
27. श्रमिकों के लिए खनन स्थल पर स्वच्छ पेयजल चिकित्सकीय सुविधा, मोबाइल टायलेट आदि की व्यवस्था परियोजना प्रस्तावक द्वारा की जाए।
28. श्रमिकों का समय-समय पर आक्यूपेशनल हेल्थ सर्विलेंस कराना आवश्यक है।
29. उत्खनन की तकनीक, कार्य क्षेत्र एवं अनुमोदित उत्खनन योजना के अनुरूप वार्षिक योजना, जिसमें उत्खनन, खनिज की मात्रा एवं अपशिष्ट सम्मिलित है, में किसी भी प्रकार का परिवर्तन एस.ई.आई.ए.ए., छत्तीसगढ़ / पर्यावरण, वन और जलवायु परिवर्तन मंत्रालय, भारत सरकार की पूर्व अनुमति के बिना नहीं किया जाए।
30. इस पर्यावरणीय स्वीकृति को जारी करने का आशय किसी व्यक्तिगत अथवा अन्य सम्पत्ति पर अधिकार दर्शाने का नहीं है एवं न ही यह पर्यावरणीय स्वीकृति किसी निजी सम्पत्ति को नुकसान पहुँचाने अथवा व्यक्तिगत अधिकारों के अतिक्रमण अथवा केन्द्र, राज्य एवं स्थानीय कानूनों / विधियों के उल्लंघन हेतु अधिकृत करता है।
31. एस.ई.आई.ए.ए., छत्तीसगढ़ पर्यावरण संरक्षण की दृष्टि से, परियोजना की रूपरेखा में परिवर्तन अथवा विनिर्दिष्ट शर्तों के संतोषप्रद रूप से पालन न करने की दशा में किसी भी शर्त में संशोधन/निरस्त करने अथवा नई शर्त जोड़ने अथवा उत्सर्जन / निस्स्राव के मानकों को और सख्त करने का अधिकार सुरक्षित रखता है।
32. परियोजना प्रस्तावक न्यूनतम 2 स्थानीय समाचार पत्रों में, जो कि परियोजना क्षेत्र के आस-पास व्यापक रूप से प्रसारित हो, पर्यावरणीय स्वीकृति प्राप्त होने के 7 दिनों के भीतर इस आशय की सूचना प्रसारित करेगा कि परियोजना को पर्यावरणीय स्वीकृति प्राप्त हो गई है एवं पर्यावरणीय स्वीकृति पत्र की प्रतियाँ सचिवालय, छत्तीसगढ़ पर्यावरण संरक्षण मण्डल में अवलोकन हेतु उपलब्ध है। साथ ही इसका अवलोकन एस. ई.आई.ए.ए., छत्तीसगढ़ की वेबसाइट www.seiaacg.org पर भी किया जा सकता है।
33. पर्यावरणीय स्वीकृति में दी गई शर्तों के पालन हेतु की गई कार्यवाही की अर्ध वार्षिक रिपोर्ट छत्तीसगढ़ पर्यावरण संरक्षण मण्डल, अटल नगर, क्षेत्रीय कार्यालय छत्तीसगढ़ पर्यावरण संरक्षण मण्डल, भिलाई-दुर्ग, एस.ई.आई.ए.ए., छत्तीसगढ़ एवं एकीकृत क्षेत्रीय कार्यालय, पर्यावरण, वन एवं जलवायु परिवर्तन मंत्रालय, भारत सरकार, रायपुर को प्रेषित किया जाए।
34. एकीकृत क्षेत्रीय कार्यालय, पर्यावरण, वन एवं जलवायु परिवर्तन मंत्रालय, भारत सरकार, रायपुर द्वारा पर्यावरणीय स्वीकृति में प्रदत्त शर्तों के पालन की मॉनिटरिंग की जाएगी। इस हेतु परियोजना प्रस्तावक द्वारा समय-समय पर प्रस्तुत किए गए दस्तावेजों एवं

आवेदन का पूर्ण सेट एकीकृत क्षेत्रीय कार्यालय, पर्यावरण, वन एवं जलवायु परिवर्तन मंत्रालय, भारत सरकार, रायपुर को प्रेषित किया जाए।

35. एस.ई.आई.ए.ए., छत्तीसगढ़, पर्यावरण, वन और जलवायु परिवर्तन मंत्रालय, भारत सरकार/ एकीकृत क्षेत्रीय कार्यालय, पर्यावरण, वन एवं जलवायु परिवर्तन मंत्रालय, भारत सरकार, रायपुर /केन्द्रीय प्रदूषण नियंत्रण बोर्ड/छत्तीसगढ़ पर्यावरण संरक्षण मण्डल के वैज्ञानिकों/अधिकारियों को शर्तों के अनुपालन के संबंध में की जाने वाली मॉनिटरिंग हेतु पूर्ण सहयोग प्रदान किया जाए।
36. परियोजना प्रस्तावक छत्तीसगढ़ पर्यावरण संरक्षण मण्डल एवं राज्य सरकार द्वारा दी गई शर्तों का अनिवार्य रूप से पालन करेगा। ये शर्तें जल (प्रदूषण निवारण तथा नियंत्रण) अधिनियम, 1974 वायु (प्रदूषण निवारण तथा नियंत्रण) अधिनियम, 1981, पर्यावरण (संरक्षण) अधिनियम, 1986 तथा इनके तहत बनाये गये नियमों, परिसंकटमय और अन्य अपशिष्ट (प्रबंध एवं सीमापार संचलन) नियम, 2016 तथा लोक दायित्व बीमा अधिनियम, 1991 (यथा संशोधित) के अधीन विनिर्दिष्ट की जा सकती है।
37. प्रस्तावित परियोजना के बारे में एस.ई.आई.ए.ए., छत्तीसगढ़ में प्रस्तुत विवरण में कोई भी विचलन अथवा परिवर्तन होने की दशा में एस.ई.आई.ए.ए., छत्तीसगढ़ को पुनः नवीन जानकारी सहित सूचित किया जाए, ताकि एस.ई.आई.ए.ए., छत्तीसगढ़ इस पर विचार कर शर्तों की उपयुक्तता अथवा नवीन शर्त निर्दिष्ट करने बाबत निर्णय ले सके। खदान में कोई भी विस्तार अथवा उन्नयन एस.ई.आई.ए.ए., छत्तीसगढ़ / पर्यावरण, वन और जलवायु परिवर्तन मंत्रालय, भारत सरकार की पूर्व अनुमति के बिना नहीं किया जाए।
38. छत्तीसगढ़ पर्यावरण संरक्षण मण्डल पर्यावरणीय स्वीकृति की प्रति को उनके क्षेत्रीय कार्यालय, जिला-व्यापार एवं उद्योग केन्द्र एवं कलेक्टर/तहसीलदार कार्यालय में 30 दिवस की अवधि के लिए प्रदर्शित करेगा।
39. पर्यावरणीय स्वीकृति के विरुद्ध अपील नेशनल ग्रीन ट्रीब्यूनल के समक्ष, नेशनल ग्रीन ट्रीब्यूनल एक्ट 2010 की धारा 16 में दिए गए प्रावधानों अनुसार, 30 दिन की समय अवधि में की जा सकेगी।


सदस्य सचिव, एस.ई.ए.सी.

अध्यक्ष, एस.ई.ए.सी.

मेसर्स हिलब्रो मेटालिक एण्ड कंसट्रक्शन प्राईवेट लिमिटेड
(प्रो.- श्री नवीन अग्रवाल, लोखान आर्डिनरी स्टोन टेम्पररी परमिट क्वारी)
को खसरा क्रमांक 187/2, कुल लीज क्षेत्र 0.971 हेक्टेयर, ग्राम-लोखान,
तहसील-पंडरिया, जिला-कबीरघाम में साधारण पत्थर (गौण खनिज) उत्खनन
क्षमता-91,688 टन प्रतिवर्ष (2 वर्षों में कुल क्षमता 96,690 टन) हेतु पर्यावरणीय
स्वीकृति में दी जाने वाली शर्तें

1. यह पर्यावरणीय स्वीकृति जारी दिनांक से दो वर्ष तक की अवधि हेतु वैध है।
2. यह पर्यावरणीय स्वीकृति अधिकतम उत्खनन क्षेत्रफल (लीज क्षेत्र) 0.971 हेक्टेयर अथवा छत्तीसगढ़ शासन, खनिज शासन विभाग द्वारा स्वीकृत लीज क्षेत्र (दोनों में से जो कम हो) हेतु मान्य होगा। इसी प्रकार खदान से साधारण पत्थर का अधिकतम उत्खनन 91,688 टन प्रतिवर्ष (2 वर्षों में कुल क्षमता 96,690 टन) से अधिक नहीं होगा। लीज क्षेत्र की सीमाओं का सीमांकन कराकर पक्के मुनारे लगाया जाए।
3. परियोजना प्रस्तावक द्वारा खदान से उत्पन्न जल एवं घरेलू दूषित जल (यदि कोई हो), के उपचार की उचित एवं पर्याप्त व्यवस्था किया जाए।
4. औद्योगिक प्रक्रिया एवं खदान से उत्पन्न किसी भी प्रकार से दूषित जल को किसी नदी अथवा सतही जल स्रोतों में किसी भी परिस्थिति में निस्सारित नहीं किया जाए, अपितु इसे प्रक्रिया में अथवा वृक्षारोपण हेतु पुनःउपयोग किया जाए। घरेलू दूषित जल के उपचार के लिए सेप्टिक टैंक एवं सोकपीट की व्यवस्था की जाए एवं जल को किसी नदी अथवा सतही जल स्रोतों में किसी भी परिस्थिति में निस्सारित नहीं किया जाए। दूषित जल एवं वर्षाऋतु का जल आपस में न मिलने देने हेतु भी व्यवस्था की जाए। उपचारित दूषित जल की गुणवत्ता भारत सरकार, पर्यावरण, वन और जलवायु परिवर्तन, मंत्रालय, नई दिल्ली द्वारा अधिसूचित मानक अथवा छत्तीसगढ़ पर्यावरण संरक्षण मंडल द्वारा अधिसूचित मानक (जो भी कठोर हो) के अनुसार सुनिश्चित किया जाए।
5. खनि पट्टा धारक खान संचालन बंद करने के उपरांत (after ceasing mining operations) खनन क्षेत्र तथा किसी भी अन्य क्षेत्र जो कि उनकी खनन गतिविधियों के कारण प्रभावित (disturbed due to their mining activities) हुए हैं, उनकी री-ग्रासिंग (re-grassing) की जाएगी एवं भूमि का पुनःस्थापना इस स्थिति तक किया जाएगा, जिससे यह चारा, वनस्पतियों, जीवों आदि के उत्पत्ति हेतु उपयुक्त हो। परियोजना प्रस्तावक द्वारा सक्षम प्राधिकारी से अनुमोदित माईन क्लोजर प्लान एक माह के भीतर प्रस्तुत किया जाए।
6. भू-जल के उपयोग हेतु केन्द्रीय भू-जल बोर्ड से उत्खनन आरंभ करने के पूर्व अनुमति प्राप्त की जाए।
7. किसी चिमनी / वेंट / प्वाइंट सोर्स से पार्टिकुलेट मेटर उत्सर्जन की मात्रा 50 मिलीग्राम / सामान्य घनमीटर से कम सुनिश्चित किया जाए। क्रशर, स्क्रीन, ट्रांसफर प्वाइंट्स (यदि कोई हो) में वायु प्रदूषण नियंत्रण हेतु डस्ट एक्सट्रैक्शन सिस्टम के साथ उच्च दक्षता का बेग फिल्टर स्थापित किया जाए। खनिज उत्खनन गतिविधियों के विभिन्न स्रोतों से उत्पन्न फ्यूजिटिव डस्ट उत्सर्जन का नियंत्रण प्रभावी एवं नियमित रूप से किया जाए। पहुँच मार्ग, रैम्प, संग्रहण क्षेत्र, भराई एवं अन्य डस्ट उत्सर्जन

बिन्दुओं डस्ट कंटेनेन्ट कम सप्रेशन सिस्टम एवं जल छिड़काव की व्यवस्था की जाकर इसका सतत संचालन /संधारण सुनिश्चित किया जाए। विण्ड ब्रेकिंग वॉल का निर्माण सुनिश्चित किया जाए।

8. वाहनों, खनन एवं अन्य प्रक्रिया से उत्पन्न वायु प्रदूषण को पर्यावरण संरक्षण अधिनियम, 1986 एवं वायु (प्रदूषण निवारण तथा नियंत्रण) अधिनियम, 1981 के तहत विनिर्दिष्ट मानकों के अनुरूप रखा जाएगा। उत्खनन क्षेत्र में परिवेशीय वायु की गुणवत्ता भारत सरकार के पर्यावरण, वन और जल वायु परिवर्तन मंत्रालय, नई दिल्ली द्वारा अधिसूचित मानकों से अधिक नहीं होनी चाहिए।
9. लीज क्षेत्र के चारों तरफ छोड़ी गई 7.5 मीटर की चौड़ी पट्टी में कोई वेस्ट का डंप / भण्डारण नहीं किया जाए तथा इस पट्टी में वृक्षारोपण किया जाए।
10. उत्खनन प्रक्रिया के दौरान हटाई गई ऊपरी मिट्टी (टॉप सॉईल) का उपयोग उत्खनन हेतु उपयोग में न आने वाली भूमि के पुनः उद्धार हेतु अथवा बाहरी ओवरबर्डन को स्थिर (स्टेबिलाइज) करने में किया जाए। जहां पर ऊपरी मिट्टी (टॉप सॉईल) को खनन प्रक्रिया के साथ-साथ (कॉनकरेंटली) उपयोग किया जाना संभव न हो, तब इसे पृथक से भण्डारित कर भविष्य में उपयोग हेतु रखा जाए।
11. ओवरबर्डन एवं अनुपयोगी/बिक्री अयोग्य खनिज (वेस्ट रॉक) को पृथक से पूर्व से चिन्हीत स्थल पर भण्डारित किया जायेगा। इस प्रकार के भण्डारण स्थलों को उचित प्रकार से सुरक्षित रखे जाएं ताकि भण्डारित पदार्थ आस-पास की भूमि पर विपरित प्रभाव न डाल सकें। डम्प की ऊंचाई 3 मीटर तथा स्लोप 28 डिग्री से अधिक न हो। ओवरबर्डन डम्प का क्षरण रोकने हेतु वैज्ञानिक तरीके से वृक्षारोपण किया जाए।
12. जहाँ तक संभव हो ओवरबर्डन एवं अन्य अनुपयोगी/बिक्री अयोग्य खनिज (वेस्ट रॉक) को खनन के पश्चात बने गड्डों में पुनःभरण (बैक फिलिंग) हेतु उपयोग किया जाए, ताकि भूमि का मूल उपयोग अथवा वांछित वैकल्पिक उपयोग सुनिश्चित किया जा सके।
13. परियोजना प्रस्तावक द्वारा यह सुनिश्चित किया जाए कि खनन प्रक्रिया से उत्पन्न सिल्ट लीज क्षेत्र के आस-पास के सतही जल स्रोतों में प्रवाहित न हो। इसे रोकने हेतु माईन पीट तथा डम्प क्षेत्र में रिटेनिंग वॉल / गारलेण्ड ड्रेन की व्यवस्था की जाए।
14. खनिज का परिवहन मेकनेकली कवर्ड वाहन से किया जाए, ताकि खनिज वाहन से बाहर नहीं गिरे। खनिज का परिवहन कर रहे वाहनों को क्षमता से अधिक नहीं भरा जाना सुनिश्चित किया जाए।
15. सी.ई.आर. (Corporate Environment Responsibility) हेतु निम्नानुसार प्रस्ताव पर कार्य किया जाए:-

Capital Investment (in Lakh Rupees)	Percentage of Capital Investment to be Spent	Amount for CER Activities (in Lakh Rupees)	Amount Proposed & Details for CER Activities (in Lakh Rupees)	
			Particulars	CER Fund Allocation (in Lakh Rupees)
22.46	2%	0.45	Following activities at Government Primary School, Village-Lalpur	

			Rain Water Harvesting System	0.40
			Running water facility for Toilets	0.15
			Plantation	0.05
			Total	0.60

16. सी.ई.आर. के तहत निर्धारित कार्यवाही 03 माह में अनिवार्य रूप से पूर्ण किया जाए।
17. उत्खनन हेतु निषिद्ध क्षेत्र (चारों तरफ 7.5 मीटर चौड़ा क्षेत्र), हॉल रोड, ओवरबर्डन डम्प आदि में स्थानीय प्रजाति के 624 वृक्षों का सघन वृक्षारोपण तथा इसके अतिरिक्त पहुंच मार्ग में 350 नग वृक्षारोपण किया जाए। हरित पट्टी का विकास केन्द्रीय प्रदूषण नियंत्रण बोर्ड की मार्गदर्शिका के अनुसार किया जाए।
18. प्राथमिकता के आधार पर खदान प्रबंधन द्वारा वर्ष 2021 में कम से कम 200 नग प्रति हेक्टेयर लीज क्षेत्र के अनुसार बड़, पीपल, नीम, करंज, सीसू, आम, इमली, अर्जुन, सीरस आदि अन्य स्थानीय प्रजातियों के 200 पौधों का रोपण खदान के खुले क्षेत्र में किया जाए। रोपण को सुरक्षित रखने के लिये उपयुक्त एवं पर्याप्त व्यवस्था (यथा कांटेदार तार के बाड़ अथवा ट्री गार्ड का उपयोग) किया जाए। स्थल उपलब्ध नहीं होने की दशा में संबंधित ग्राम पंचायत द्वारा चिन्हीत क्षेत्र में उपरोक्तानुसार वृक्षारोपण किया जाए। उपरोक्त वृक्षारोपण प्रथम वर्ष में पूर्ण किया जाए।
19. वृक्षारोपण का रख-रखाव आगामी 3 वर्ष तक सुनिश्चित करते हुये मृत पौधों को प्रतिस्थापित (Mortality replacement) किया जाए।
20. किये गये वृक्षारोपण की पुष्टी हेतु डी.जी.पी.एस. (Differential Global Positioning System) सर्वे एवं फोटोग्राफ्स अर्धवार्षिक रिपोर्ट में समाहित करते हुये छत्तीसगढ़ पर्यावरण संरक्षण मण्डल एवं राज्य स्तर पर्यावरण समाघात निर्धारण प्राधिकरण (एस.ई. आई.ए.ए.), छत्तीसगढ़ को प्रेषित किया जाए।
21. परियोजना प्रस्तावक द्वारा ध्वनि प्रदूषण के नियंत्रण हेतु आवश्यक उपाय किया जाए। ध्वनि का स्तर उत्खनन क्षेत्र में दिन के समय 75 DB(A) एवं रात्रि के समय 70 DB(A) से अधिक नहीं होना चाहिए। तीव्र ध्वनि वाले क्षेत्रों में काम करने वाले श्रमिकों को इयरप्लग/मफ आदि प्रदान किए जाएं एवं समय-समय पर चिकित्सकीय जाँच एवं आवश्यकता अनुसार उनका उपचार भी कराया जाए।
22. सक्षम प्राधिकारी / डी.जी.एम.एस. से अनुमति उपरांत सुरक्षित एवं नियंत्रित विधि से ब्लास्टिंग किया जाए। पत्थर के छोटे-छोटे टुकड़ों (फ्लाइंग रॉक्स) को उड़ने से रोकने हेतु पर्याप्त एवं सक्षम व्यवस्था किया जाए। वेट ड्रिलिंग अथवा वायु प्रदूषण नियंत्रण व्यवस्था आधारित ड्रिलिंग किया जाए, जिससे डस्ट का उत्सर्जन नियंत्रण में रहे।
23. उत्खनन प्रक्रिया भू-जल स्तर के उपर असंतुप्त प्रभाग में की जाएगी एवं उत्खनन प्रक्रिया भू-जल स्तर के नीचे किसी भी परिस्थिति में नहीं किया जाए।
24. उत्खनन की प्रक्रिया इस प्रकार सुनिश्चित की जाए कि वनस्पतियों एवं जीव-जन्तुओं पर कम से कम दुष्प्रभाव हो।



25. परियोजना प्रस्तावक द्वारा गौण खनिज का उत्खनन छत्तीसगढ़ गौण खनिज नियम, 2015 के प्रावधानों, अनुमोदित उत्खनन योजना एवं पर्यावरणीय प्रबंधन योजना के अनुसार किया जाए। माईन एक्ट 1952 के प्रावधानों का पालन किया जाए।
26. कार्य स्थल पर यदि केम्पिंग श्रमिक कार्य पर लगाये जाते हैं तो ऐसे श्रमिकों के आवास हेतु उचित व्यवस्था परियोजना प्रस्तावक द्वारा की जाएगी। आवासीय व्यवस्था अस्थायी संरचनाओं के रूप में हो सकती है, जिसे परियोजना पूरी होने के पश्चात् हटाया जा सके।
27. श्रमिकों के लिए खनन स्थल पर स्वच्छ पेयजल चिकित्सकीय सुविधा, मोबाइल टायलेट आदि की व्यवस्था परियोजना प्रस्तावक द्वारा की जाए।
28. श्रमिकों का समय-समय पर आक्यूपेशनल हेल्थ सर्विलेंस कराना आवश्यक है।
29. उत्खनन की तकनीक, कार्य क्षेत्र एवं अनुमोदित उत्खनन योजना के अनुरूप वार्षिक योजना, जिसमें उत्खनन, खनिज की मात्रा एवं अपशिष्ट सम्मिलित है, में किसी भी प्रकार का परिवर्तन एस.ई.आई.ए.ए., छत्तीसगढ़ / पर्यावरण, वन और जलवायु परिवर्तन मंत्रालय, भारत सरकार की पूर्व अनुमति के बिना नहीं किया जाए।
30. इस पर्यावरणीय स्वीकृति को जारी करने का आशय किसी व्यक्तिगत अथवा अन्य सम्पत्ति पर अधिकार दर्शाने का नहीं है एवं न ही यह पर्यावरणीय स्वीकृति किसी निजी सम्पत्ति को नुकसान पहुँचाने अथवा व्यक्तिगत अधिकारों के अतिक्रमण अथवा केन्द्र, राज्य एवं स्थानीय कानूनों / विधियों के उल्लंघन हेतु अधिकृत करता है।
31. एस.ई.आई.ए.ए., छत्तीसगढ़ पर्यावरण संरक्षण की दृष्टि से, परियोजना की रूपरेखा में परिवर्तन अथवा विनिर्दिष्ट शर्तों के संतोषप्रद रूप से पालन न करने की दशा में किसी भी शर्त में संशोधन/निरस्त करने अथवा नई शर्त जोड़ने अथवा उत्सर्जन / निस्स्राव के मानकों को और सख्त करने का अधिकार सुरक्षित रखता है।
32. परियोजना प्रस्तावक न्यूनतम 2 स्थानीय समाचार पत्रों में, जो कि परियोजना क्षेत्र के आस-पास व्यापक रूप से प्रसारित हो, पर्यावरणीय स्वीकृति प्राप्त होने के 7 दिनों के भीतर इस आशय की सूचना प्रसारित करेगा कि परियोजना को पर्यावरणीय स्वीकृति प्राप्त हो गई है एवं पर्यावरणीय स्वीकृति पत्र की प्रतियाँ सचिवालय, छत्तीसगढ़ पर्यावरण संरक्षण मण्डल में अवलोकन हेतु उपलब्ध है। साथ ही इसका अवलोकन एस. ई.आई.ए.ए., छत्तीसगढ़ की वेबसाइट www.seiaacg.org पर भी किया जा सकता है।
33. पर्यावरणीय स्वीकृति में दी गई शर्तों के पालन हेतु की गई कार्यवाही की अर्ध वार्षिक रिपोर्ट छत्तीसगढ़ पर्यावरण संरक्षण मण्डल, अटल नगर, क्षेत्रीय कार्यालय छत्तीसगढ़ पर्यावरण संरक्षण मण्डल, भिलाई-दुर्ग, एस.ई.आई.ए.ए., छत्तीसगढ़ एवं एकीकृत क्षेत्रीय कार्यालय, पर्यावरण, वन एवं जलवायु परिवर्तन मंत्रालय, भारत सरकार, रायपुर को प्रेषित किया जाए।
34. एकीकृत क्षेत्रीय कार्यालय, पर्यावरण, वन एवं जलवायु परिवर्तन मंत्रालय, भारत सरकार, रायपुर द्वारा पर्यावरणीय स्वीकृति में प्रदत्त शर्तों के पालन की मॉनिटरिंग की जाएगी। इस हेतु परियोजना प्रस्तावक द्वारा समय-समय पर प्रस्तुत किए गए दस्तावेजों एवं आवेदन का पूर्ण सेट एकीकृत क्षेत्रीय कार्यालय, पर्यावरण, वन एवं जलवायु परिवर्तन मंत्रालय, भारत सरकार, रायपुर को प्रेषित किया जाए।
35. एस.ई.आई.ए.ए., छत्तीसगढ़, पर्यावरण, वन और जलवायु परिवर्तन मंत्रालय, भारत सरकार/ एकीकृत क्षेत्रीय कार्यालय, पर्यावरण, वन एवं जलवायु परिवर्तन मंत्रालय, भारत सरकार, रायपुर / केन्द्रीय प्रदूषण नियंत्रण बोर्ड/छत्तीसगढ़ पर्यावरण संरक्षण



मण्डल के वैज्ञानिकों/अधिकारियों को शर्तों के अनुपालन के संबंध में की जाने वाली मॉनिटरिंग हेतु पूर्ण सहयोग प्रदान किया जाए।

36. परियोजना प्रस्तावक छत्तीसगढ़ पर्यावरण संरक्षण मण्डल एवं राज्य सरकार द्वारा दी गई शर्तों का अनिवार्य रूप से पालन करेगा। ये शर्तें जल (प्रदूषण निवारण तथा नियंत्रण) अधिनियम, 1974 वायु (प्रदूषण निवारण तथा नियंत्रण) अधिनियम, 1981, पर्यावरण (संरक्षण) अधिनियम, 1986 तथा इनके तहत बनाये गये नियमों, परिसंकटमय और अन्य अपशिष्ट (प्रबंध एवं सीमापार संचलन) नियम, 2016 तथा लोक दायित्व बीमा अधिनियम, 1991 (यथा संशोधित) के अधीन विनिर्दिष्ट की जा सकती है।
37. प्रस्तावित परियोजना के बारे में एस.ई.आई.ए.ए., छत्तीसगढ़ में प्रस्तुत विवरण में कोई भी विचलन अथवा परिवर्तन होने की दशा में एस.ई.आई.ए.ए., छत्तीसगढ़ को पुनः नवीन जानकारी सहित सूचित किया जाए, ताकि एस.ई.आई.ए.ए., छत्तीसगढ़ इस पर विचार कर शर्तों की उपयुक्तता अथवा नवीन शर्त निर्दिष्ट करने बाबत निर्णय ले सके। खदान में कोई भी विस्तार अथवा उन्नयन एस.ई.आई.ए.ए., छत्तीसगढ़ / पर्यावरण, वन और जलवायु परिवर्तन मंत्रालय, भारत सरकार की पूर्व अनुमति के बिना नहीं किया जाए।
38. छत्तीसगढ़ पर्यावरण संरक्षण मण्डल पर्यावरणीय स्वीकृति की प्रति को उनके क्षेत्रीय कार्यालय, जिला-ब्यापार एवं उद्योग केन्द्र एवं कलेक्टर/तहसीलदार कार्यालय में 30 दिवस की अवधि के लिए प्रदर्शित करेगा।
39. पर्यावरणीय स्वीकृति के विरुद्ध अपील नेशनल ग्रीन ट्रीब्यूनल के समक्ष, नेशनल ग्रीन ट्रीब्यूनल एक्ट 2010 की धारा 16 में दिए गए प्रावधानों अनुसार, 30 दिन की समय अवधि में की जा सकेगी।

सदस्य सचिव, एस.ई.ए.सी.

अध्यक्ष, एस.ई.ए.सी.

**ENVIRONMENTAL CLEARANCE CONDITIONS FOR EXPANSION OF
M/S MR ENTERPRISES
RE-ROLLED STEEL PRODUCTS OF CAPACITY- 21,000 TONNES / YEAR TO
57,800 TONNES / YEAR (RE-HEATING FURNACE BASED ON PULVERISED
COAL) UNDER FIRST PHASE AND MILD STEEL BILLETS (THROUGH
INDUCTION FURNACE) OF CAPACITY- 38,640 TONNES / YEAR AND RE-
ROLLED STEEL PRODUCTS OF CAPACITY- 57,800 TONNES / YEAR (36,800
TONNES / YEAR THROUGH HOT CHARGING & 21,000 TONNES / YEAR
THROUGH BILLETS RE-HEATING FURNACE BASED ON PULVERISED COAL)
AFTER SECOND PHASE**

I. Statutory Compliance:

- i. The project proponent shall obtain Consent to Establish / Operate under the provisions of the Air (Prevention & Control of Pollution) Act, 1981 and the Water (Prevention & Control of Pollution) Act, 1974 from the Chhattisgarh Environment Conservation Board (CECB).
- ii. The project proponent shall obtain all necessary permission from the Central Ground Water Authority, in case of drawl of ground water / from the competent authority concerned in case of drawl of surface water required for the project.
- iii. The project proponent shall obtain authorization under the Hazardous and Other Waste Management Rules, 2016 as amended from time to time.

II. Air Quality Monitoring and Preservation

- i. The project proponent shall install 24x7 continuous emission monitoring system at process stacks to monitor stack emission with respect to standards prescribed in Environment (Protection) Rules 1986 vide G.S.R 277(E) dated 31st March 2012 (applicable to IF/EAF) as amended from time to time; and connected to SPCB and CPCB online servers and calibrate these system from time to time according to equipment supplier specification through labs recognized under Environment (Protection) Act, 1986 or NABL accredited laboratories.
- ii. The project proponent shall monitor fugitive emissions in the plant premises at least once in every quarter through laboratories recognized under Environment (Protection) Act, 1986 or NABL accredited laboratories.
- iii. The project proponent shall make provision for carryout Ambient Air Quality monitoring for common / criterion parameters relevant to the main pollutant released (e.g. PM₁₀ and PM_{2.5} in reference to PM emission, and SO₂ and NO_x in reference to SO₂ and NO_x emissions) within and outside the plant area (at least at four locations one within and three outside the plant area at an angle of 120° each), covering upwind and downwind directions.
- iv. The project proponent shall provide adequate air pollution control arrangements at all point and non point sources. Collecting hoods with bag filters of adequate capacity and high efficiency shall be installed in induction furnace(s) with minimum 30 meter stack height to ensure particulate matter emission less than 30 mg/Nm³ all the time. Wet scrubber of adequate capacity and high efficiency shall be installed in re-heating furnace of re-rolling mill with minimum 30 meter stack height to ensure particulate matter emission less than 30 mg/Nm³ all the time. The project proponent shall provide leakage detection and mechanized bag cleaning facilities for better maintenance of bags. Project proponent shall install suitable & effective air pollution control equipments at all transfer points, junction points etc. also. All the conveying system, transfer point, junction point etc. shall be covered. Adequate provision shall be made for sprinkling of water at strategic locations to ensure dust does not get air borne. For controlling fugitive dust, regular sprinkling of water in vulnerable areas of the plant shall be ensured. Proper ventilation shall also be provided in induction furnace plant. All air pollution control systems shall be kept in good running condition all the time and failure (if any), shall be immediately rectified

without delay; otherwise, similar alternate arrangement shall be made. In the event of any failure of any pollution control system adopted by the Project proponent, the respective production unit shall not be restarted until the control measures are rectified to achieve the desired efficiency. As per proposal submitted emission of pollutants from any point source shall not exceed the following limit: -


Particulate Matter	30 mg/Nm ³ (Thirty Milligram per Normal Cubic Meter)
--------------------	--

Project proponent shall provide proper space provision for further retrofitting of air pollution control systems in case of further stringency of particulate matter emission limit. The height of any other stack(s) shall not be less than 30 meters.

- v. The project proponent shall submit monthly summary report of continuous stack emission and air quality monitoring and results of manual stack monitoring and manual monitoring of air quality / fugitive emissions to Integrated Regional Office of Ministry of Environment, Forest and Climate Change, Raipur, Zonal office of CPCB and Regional Office of Chhattisgarh Environment Conservation Board (CECB) along with six-monthly monitoring report.
- vi. Sufficient number of mobile or stationary vacuum cleaners shall be provided to clean plant roads, shop floors, roofs, regularly.
- vii. Recycle and reuse iron ore fines and such other fines collected in the pollution control devices and vacuum cleaning devices in the process.
- viii. The project proponent shall use mechanically covered leak proof trucks / dumpers vehicles for transportation of raw materials.
- ix. At entry and exit point of plant, wheel wash system shall be provided to control wheel generated dust.
- x. Provision for monitoring of vehicles by installation of closed circuit cameras (CCTV) at suitable locations i.e. entry gate, weigh bridge, internal parking area etc. shall also be made to ensure the incoming and outgoing vehicles are mechanically covered.
- xi. The project proponent shall provide covered sheds for raw materials like scrap and sponge iron etc.

III. Water Quality Monitoring and Preservation

- i. The project proponent shall provide adequate facility for proper treatment of industrial effluent and domestic effluent. Sewage Treatment arrangement shall be provided for treatment of domestic effluent to meet the prescribed standards. Project proponent shall ensure the treated effluent quality within standard prescribed by Ministry of Environment, Forest and Climate Change, Government of India under G.S.R 277(E) dated 31st March 2012 (applicable to IF/EAF) as amended from time to time. No effluent shall be discharged out of plant premises under any circumstances. Any liquid effluent what so ever generated shall not be discharged into the river or any surface water bodies under any circumstances, and it shall be reused wholly in the process / plantation within plant area. Adhere to 'Zero Liquid Discharge'.
- ii. The project proponent shall monitor regularly ground water quality at least twice a year (pre and post monsoon) at sufficient numbers of piezometers / sampling wells in the plant and adjacent areas through labs recognized under Environment (Protection) Act, 1986 and NABL accredited laboratories.
- iii. The project proponent shall submit monthly summary report of effluent monitoring and results of manual effluent testing and manual monitoring of ground water quality to Integrated Regional Office of Ministry of Environment, Forest and Climate Change, Raipur, Zonal office of CPCB and Regional Office of Chhattisgarh Environment Conservation Board (CECB) along with six-monthly monitoring report.
- iv. Garland drains and collection pits shall be provided for each stock pile to arrest the run-off in the event of heavy rains and to check the water pollution due to surface run off.
- v. The project proponent shall practice rainwater harvesting to maximum possible extent.
- vi. The project proponent shall make efforts to minimize water consumption in the plant by segregation of used water, practicing cascade use and by recycling treated water.



IV. Noise Monitoring and Prevention

- i. Noise level survey shall be carried as per the prescribed guidelines and report in this regard shall be submitted to Integrated Regional Office of Ministry of Environment, Forest and Climate Change, Raipur as a part of six-monthly compliance report.
- ii. The ambient noise levels should conform to the standards prescribed under Environment (Protection) Rules, 1986 viz. 75 dB (A) during day time and 70 dB (A) during night time.

V. Energy Conservation Measures

- i. Minimum 36,800 tonnes/year Re-rolled products shall be based on hot charging after two years as per proposal submitted. Practice hot charging of slabs and billets/blooms as maximum as possible.
- ii. Ensure installation of regenerative type burners on all reheating furnace(s). In first Phase the capacity of Rolling Mill shall be increased only by increasing the number of working shifts (i.e. 1 to 3 shift) and working days (i.e. 300 to 330 days). No additional reheating furnace(s) shall be installed. The project proponent shall use pulverised coal in the existing reheating furnaces of rerolling mill. The project proponent shall dismantle the already installed Induction furnace(s) as per proposal submitted.
- iii. Provide solar power generation on roof tops of buildings, for solar light system for all common areas, street lights, parking around project area and maintain the same regularly.
- iv. The project proponent shall ensure use of LED lights in their offices and residential areas.

VI. Waste Management

- i. The capacity expansion shall be achieved by increasing number of heats per day and number of working days only. No new induction furnace(s) and rolling mill shall be installed.
- ii. The project proponent shall take effective steps for safe disposal of solid wastes and sludge. Furnace slag shall be sold to slag crushing units. End cutting shall be used as raw material in own Induction Furnace(s) for steel making. Oily sludge shall be sold to authorized recyclers / re-processors for proper disposal through incineration.
- iii. Used refractories shall be recycled as far as possible.
- iv. The waste oil, grease and other hazardous waste shall be disposed of as per the Hazardous & Other Waste (Management & Transboundary Movement) Rules, 2016.
- v. The project proponent shall utilize fly ash bricks / blocks etc. in all construction activities.
- vi. Kitchen waste (if any) shall be composted or converted to biogas for further use.

VII. Green Belt

- i. Green belt shall be developed in an area not less than 33.14% (0.668 hectare) of the total plant area with a native tree species in accordance with CPCB guidelines. The greenbelt shall inter alia cover the periphery of the plant. As far as possible maximum area of open spaces shall be utilized for plantation purposes.
- ii. The project proponent shall prepare GHG emissions inventory for the plant and shall submit the programme for reduction of the same including carbon sequestration including plantation.

VIII. Human health Issues

- i. Emergency preparedness plan based on the Hazard Identification and Risk Assessment (HIRA) and Disaster Management Plan shall be implemented.
- ii. The project proponent shall carry out heat stress analysis for the workmen who work in high temperature work zone and provide Personal Protection Equipment (PPE) as per the norms of Factory Act.

- iii. Provision shall be made for the housing of construction labour within the site with all necessary infrastructure and facilities such as fuel for cooking, mobile toilets, mobile STP, safe drinking water, medical health care, creche etc. The housing may be in the form of temporary structures to be removed after the completion of the project.
- iv. Occupational health surveillance of the workers shall be done on a regular basis and records maintained as per the Factories Act.

IX. Corporate Environment Responsibility

- i. The project proponent shall undertake the following Corporate Environment Responsibility:-

Additional Capital Investment (in Lakh Rupees)	Percentage of Capital Investment to be Spent	Amount for CER Activities (in Lakh Rupees)	Amount Proposed & Details for CER Activities (in Lakh Rupees)	
			Particulars	CER Fund Allocation (in Lakh Rupees)
1000	1%	10.0	Following activities at 1. Government Primary School, Village – Hathkhoj	
			Rain Water Harvesting System	0.75
			Potable Drinking Water Facility	0.30
			Running Water Facility	0.35
			Plantation	0.15
			Total	1.55
			2. Government Primary School, Village – Shivpuri, Jamul	
			Rain Water Harvesting System	0.75
			Potable Drinking Water Facility	0.30
			Running Water Facility	0.35
			Plantation	0.15
			Total	1.55
			3. Government Middle School, Village – Chhavani, Bhilal	
			Rain Water Harvesting System	1.50
			Potable Drinking Water Facility	0.30
			Running Water Facility	0.35
			Plantation	0.15
			Total	2.30
			4. Government Guru Ghasidas Higher Secondary School, Village – Kohka	
			Rain Water Harvesting System	1.50
Potable Drinking Water Facility	0.30			
Running Water Facility	0.35			

			Plantation	0.15
			Total	2.30
			5. Government Higher Secondary School, Village – Jamul	
			Rain Water Harvesting System	1.50
			Potable Drinking Water Facility	0.30
			Running Water Facility	0.35
			Plantation	0.15
			Total	2.30
			Additional expenses as per school (1, 2) requirement (Girls Toilet)	1.00
			Grand Total	11.00

- ii. The company shall have a well laid down environmental policy duly approve by the Board of Directors. The environmental policy should prescribe for standard operating procedures to have proper checks and balances and to bring into focus any infringements / deviation / violation of the environmental / forest / wildlife norms / conditions. The company shall have defined system of reporting infringements / deviation / violation of the environmental / forest / wildlife norms / conditions and / shareholders / stake holders. The copy of the board resolution in this regard shall be submitted to the Ministry of Environment, Forest and Climate Change, New Delhi / SEIAA, Chhattisgarh as a part of six-monthly report.
- iii. A separate Environmental Cell both at the project and company head quarter level, with qualified personnel shall be set up under the control of Senior Executive, who will directly to the head of the organization.
- iv. Action plan for implementing EMP and environmental conditions along with responsibility matrix of the company shall be prepared and shall be duly approved by competent authority. The year wise funds earmarked for environmental protection measures shall be kept in separate account and not to be diverted for any other purpose. Year wise progress of implementation of action plan shall be reported to the Integrated Regional Office, Ministry of Environment, Forest and Climate Change, Raipur / SEIAA, Chhattisgarh along with the Six Monthly Compliance Report.
- v. Self environmental audit shall be conducted annually. Every three years third party environmental audit shall be carried out.
- vi. All the recommendations made in the Charter on Corporate Responsibility for Environment Protection (CREP) for the plants (if any) shall be implemented.

X. Miscellaneous

- i. No additional land shall be acquired for this project.
- ii. Local persons shall be given employment during development and operation of the plant.
- iii. The project proponent shall make public the environmental clearance granted for their project along with the environmental conditions and safeguards at their cost by prominently advertising it at least in two local newspapers of the District or State, of which one shall be in the vernacular language within seven days and in addition this shall also be displayed in the project proponent's website permanently.
- iv. The copies of the environmental clearance shall be submitted by the project proponents to the Heads of Local Bodies, Panchayats and Municipal Bodies in addition to the relevant offices of the Government who in turn has to display the same for 30 days from the date of receipt.
- v. The project proponent shall upload the status of compliance of the stipulated environment clearance conditions, including results of monitored data on their website and update the same on half-yearly basis.



- vi. The project proponent shall monitor the criteria pollutants level namely; PM₁₀, SO₂, NO_x (ambient levels as well as stack emissions) or critical sectoral parameters (if any), indicated for the projects and display the same at a convenient location for disclosure to the public and put on the website of the company.
- vii. The project proponent shall submit six-monthly reports on the status of the compliance of the stipulated environmental conditions on the website of the ministry of Environment, Forest and Climate Change at environment clearance portal.
- viii. The project proponent shall submit the environmental statement for each financial year in Form-V to Chhattisgarh Environment Conservation Board (CECB) as prescribed under the Environment (Protection) Rules, 1986, as amended subsequently and put on the website of the company. The project proponent shall inform the Integrated Regional Office, Ministry of Environment, Forest and Climate Change, Raipur as well as SEIAA, Chhattisgarh the date of financial closure and final approval of the project by the concerned authorities, commencing the land development work and start of production operation by the project.
- ix. The project authorities must strictly adhere to the stipulations made by the Chhattisgarh Environment Conservation Board (CECB) and the State Government.
- x. The project proponent shall abide by all the commitments and recommendations made in the EIA / EMP report and also that during their presentation to the State Expert Appraisal Committee.
- xi. No further expansion or modifications in the plant shall be carried out without prior approval of the Ministry of Environment, Forest and Climate Change, New Delhi / SEIAA, Chhattisgarh.
- xii. Concealing factual data or submission of false / fabricated data may result in revocation of this environmental clearance and attract action under the provisions of Environment (Protection) Act, 1986.
- xiii. SEIAA, Chhattisgarh may revoke or suspend the clearance, if implementation of any of the above conditions is not satisfactory.
- xiv. SEIAA, Chhattisgarh reserves the right to stipulate additional conditions if found necessary. The Company in a time bound manner shall implement these conditions.
- xv. The Integrated Regional Office Ministry of Environment, Forest and Climate Change, Raipur shall monitor compliance of the stipulated conditions. The project authorities should extend full cooperation to the officer (s) of the Regional Office by furnishing the requisite data / information / monitoring reports.
- xvi. The above conditions shall be enforced, inter-alia under the provisions of the Water (Prevention & Control of Pollution) Act, 1974, the Air (Prevention & Control of Pollution) Act, 1981, the Environment (Protection) Act, 1986, Hazardous and Other Wastes (Management and Transboundary Movement) Rules, 2016 and the Public Liability Insurance Act, 1991 along with their amendments and Rules and any other orders passed by the Hon'ble Supreme Court of India / High Courts and any other Court of Law relating to the subject matter.
- xvii. Any appeal against this EC shall lie with the National Green Tribunal, if preferred, within a period of 30 days as prescribed under Section 16 of the National Green Tribunal Act, 2010.
- xviii. Environment clearance will be valid as per the provision of EIA Notification, 2006 (as Amended).


Member Secretary, SEAC

Chairman, SEAC

मेसर्स जेएसटीएस स्टोन क्वारी (पार्टनर- श्री जितेन्द्र अग्रवाल)
को खसरा क्रमांक 453, 454, 455(पार्ट), 456 / 1, 462(पार्ट), 466(पार्ट), 467,
468(पार्ट), 469, 470, 472 एवं 473(पार्ट), कुल लीज क्षेत्र 3.34 हेक्टेयर,
ग्राम-कंदई, तहसील-धमधा, जिला-दुर्ग में चूना पत्थर (गौण खनिज) उत्खनन
क्षमता-30,000 टन प्रतिवर्ष हेतु पर्यावरणीय स्वीकृति में दी जाने वाली शर्तें

1. यह पर्यावरणीय स्वीकृति अधिकतम उत्खनन क्षेत्रफल (लीज क्षेत्र) 3.34 हेक्टेयर अथवा छत्तीसगढ़ शासन, खनिज शासन विभाग द्वारा स्वीकृत लीज क्षेत्र (दोनों में से जो कम हो) हेतु मान्य होगा। इसी प्रकार खदान से चूना पत्थर का अधिकतम उत्खनन 30,000 टन प्रतिवर्ष से अधिक नहीं होगा। लीज क्षेत्र की सीमाओं का सीमांकन कराकर पक्के मुनारे लगाया जाए।
2. परियोजना प्रस्तावक द्वारा खदान से उत्पन्न जल एवं घरेलू दूषित जल (यदि कोई हो), के उपचार की उचित एवं पर्याप्त व्यवस्था किया जाए।
3. पर्यावरणीय स्वीकृति की वैधता भारत सरकार के पर्यावरण, वन और जलवायु परिवर्तन, मंत्रालय द्वारा जारी ई.आई.ए. नोटिफिकेशन, 2006 (यथा संशोधित) के प्रावधानों के तहत रहेगी।
4. औद्योगिक प्रक्रिया एवं खदान से उत्पन्न किसी भी प्रकार से दूषित जल को किसी नदी अथवा सतही जल स्रोतों में किसी भी परिस्थिति में निस्सारित नहीं किया जाए, अपितु इसे प्रक्रिया में अथवा वृक्षारोपण हेतु पुनःउपयोग किया जाए। घरेलू दूषित जल के उपचार के लिए सेप्टिक टैंक एवं सोकपीट की व्यवस्था की जाए एवं जल को किसी नदी अथवा सतही जल स्रोतों में किसी भी परिस्थिति में निस्सारित नहीं किया जाए। दूषित जल एवं वर्षाऋतु का जल आपस में न मिलने देने हेतु भी व्यवस्था की जाए। उपचारित दूषित जल की गुणवत्ता भारत सरकार, पर्यावरण, वन और जलवायु परिवर्तन, मंत्रालय, नई दिल्ली द्वारा अधिसूचित मानक अथवा छत्तीसगढ़ पर्यावरण संरक्षण मंडल द्वारा अधिसूचित मानक (जो भी कठोर हो) के अनुसार सुनिश्चित किया जाए।
5. खनि पट्टा धारक खान संचालन बंद करने के उपरांत (after ceasing mining operations) खनन क्षेत्र तथा किसी भी अन्य क्षेत्र जो कि उनकी खनन गतिविधियों के कारण प्रभावित (disturbed due to their mining activities) हुए हैं, उनकी री-ग्रासिंग (re-grassing) की जाएगी एवं भूमि का पुनःस्थापना इस स्थिति तक किया जाएगा, जिससे यह चारा, वनस्पतियों, जीवों आदि के उत्पत्ति हेतु उपयुक्त हो। परियोजना प्रस्तावक द्वारा सक्षम प्राधिकारी से अनुमोदित माईन क्लोजर प्लान एक माह के भीतर प्रस्तुत किया जाए।
6. भू-जल के उपयोग हेतु केन्द्रीय भू-जल बोर्ड से उत्खनन आरंभ करने के पूर्व अनुमति प्राप्त की जाए।
7. किसी चिमनी / वेंट / प्वाइंट सोर्स से पार्टिकुलेट मेटर उत्सर्जन की मात्रा 50 मिलीग्राम / सामान्य घनमीटर से कम सुनिश्चित किया जाए। क्रशर, स्क्रीन, ट्रांसफर प्वाइंट्स (यदि कोई हो) में वायु प्रदूषण नियंत्रण हेतु डस्ट एक्सट्रैक्शन सिस्टम के साथ उच्च दक्षता का बेग फिल्टर स्थापित किया जाए। खनिज उत्खनन गतिविधियों के विभिन्न स्रोतों से उत्पन्न फ्यूजिटिव डस्ट उत्सर्जन का नियंत्रण प्रभावी एवं नियमित रूप से किया जाए। पहुँच मार्ग, रैम्प, संग्रहण क्षेत्र, भराई एवं अन्य डस्ट उत्सर्जन

बिन्दुओं डस्ट कंटेन्मेन्ट कम सप्रेसन सिस्टम एवं जल छिड़काव की व्यवस्था की जाकर इसका सतत् संचालन /संधारण सुनिश्चित किया जाए। विण्ड ब्रेकिंग वॉल का निर्माण सुनिश्चित किया जाए।

8. वाहनों, खनन एवं अन्य प्रक्रिया से उत्पन्न वायु प्रदूषण को पर्यावरण संरक्षण अधिनियम, 1986 एवं वायु (प्रदूषण निवारण तथा नियंत्रण) अधिनियम, 1981 के तहत विनिर्दिष्ट मानकों के अनुरूप रखा जाएगा। उत्खनन क्षेत्र में परिवेशीय वायु की गुणवत्ता भारत सरकार के पर्यावरण, वन और जल वायु परिवर्तन मंत्रालय, नई दिल्ली द्वारा अधिसूचित मानकों से अधिक नहीं होनी चाहिए।
9. लीज क्षेत्र के चारों तरफ छोड़ी गई 7.5 मीटर की चौड़ी पट्टी में कोई वेस्ट का डंप / भण्डारण नहीं किया जाए तथा इस पट्टी में वृक्षारोपण किया जाए।
10. उत्खनन प्रक्रिया के दौरान हटाई गई ऊपरी मिट्टी (टॉप सॉईल) का उपयोग उत्खनन हेतु उपयोग में न आने वाली भूमि के पुनः उद्धार हेतु अथवा बाहरी ओवरबर्डन को स्थिर (स्टेबिलाइज) करने में किया जाए। जहां पर ऊपरी मिट्टी (टॉप सॉईल) को खनन प्रक्रिया के साथ-साथ (कॉन्करेंटली) उपयोग किया जाना संभव न हो, तब इसे पृथक से भण्डारित कर भविष्य में उपयोग हेतु रखा जाए।
11. ओवरबर्डन एवं अनुपयोगी/बिक्री अयोग्य खनिज (वेस्ट रॉक) को पृथक से पूर्व से चिन्हीत स्थल पर भण्डारित किया जायेगा। इस प्रकार के भण्डारण स्थलों को उचित प्रकार से सुरक्षित रखे जाएं ताकि भण्डारित पदार्थ आस-पास की भूमि पर विपरित प्रभाव न डाल सकें। डम्प की ऊंचाई 3 मीटर तथा स्लोप 28 डिग्री से अधिक न हो। ओवरबर्डन डम्प का क्षरण रोकने हेतु वैज्ञानिक तरीके से वृक्षारोपण किया जाए।
12. जहाँ तक संभव हो ओवरबर्डन एवं अन्य अनुपयोगी/बिक्री अयोग्य खनिज (वेस्ट रॉक) को खनन के पश्चात बने गड्डों में पुनःभरण (बैक फिलिंग) हेतु उपयोग किया जाए, ताकि भूमि का मूल उपयोग अथवा वांछित वैकल्पिक उपयोग सुनिश्चित किया जा सके।
13. परियोजना प्रस्तावक द्वारा यह सुनिश्चित किया जाए कि खनन प्रक्रिया से उत्पन्न सिल्ट लीज क्षेत्र के आस-पास के सतही जल स्रोतों में प्रवाहित न हो। इसे रोकने हेतु माईन पीट तथा डम्प क्षेत्र में रिटेनिंग वॉल / गारलेण्ड ड्रेन की व्यवस्था की जाए।
14. खनिज का परिवहन मेकनेकली कवर्ड वाहन से किया जाए, ताकि खनिज वाहन से बाहर नहीं गिरे। खनिज का परिवहन कर रहे वाहनों को क्षमता से अधिक नहीं भरा जाना सुनिश्चित किया जाए।
15. सी.ई.आर. (Corporate Environment Responsibility) हेतु निम्नानुसार प्रस्ताव पर कार्य किया जाए:-

Capital Investment (in Lakh Rupees)	Percentage of Capital Investment to be Spent	Amount for CER Activities (in Lakh Rupees)	Amount Proposed & Details for CER Activities (in Lakh Rupees)	
			Particulars	CER Fund Allocation (in Lakh Rupees)
65	2%	1.30	Following activities at Government Primary School, Village-Kandai	


			Rain Water Harvesting System	0.75
			Potable Drinking Water Facility	0.25
			Running water facility for Toilets	0.10
			Plantation	0.16
			Distribution of books to students relating to conservation and protection of environment	0.05
			Total	1.31

16. सी.ई.आर. के तहत निर्धारित कार्यवाही 03 माह में अनिवार्य रूप से पूर्ण किया जाए।
17. उत्खनन हेतु निषिद्ध क्षेत्र (चारों तरफ 7.5 मीटर चौड़ा क्षेत्र), हॉल रोड, ओवरबर्डन डम्प आदि एवं 50 मीटर गैर माईनिंग क्षेत्र में स्थानीय प्रजाति के 2,000 वृक्षों का सघन वृक्षारोपण किया जाए। हरित पट्टी का विकास केन्द्रीय प्रदूषण नियंत्रण बोर्ड की मार्गदर्शिका के अनुसार किया जाए।
18. प्राथमिकता के आधार पर खदान प्रबंधन द्वारा वर्ष 2021 में कम से कम 200 नग प्रति हेक्टेयर लीज क्षेत्र के अनुसार बड़, पीपल, नीम, करंज, सीसू, आम, इमली, अर्जुन, सीरस आदि अन्य स्थानीय प्रजातियों के 700 पौधों का रोपण खदान के खुले क्षेत्र में किया जाए। रोपण को सुरक्षित रखने के लिये उपयुक्त एवं पर्याप्त व्यवस्था (यथा कांटेदार तार के बाड़ अथवा ट्री गार्ड का उपयोग) किया जाए। स्थल उपलब्ध नहीं होने की दशा में संबंधित ग्राम पंचायत द्वारा चिन्हीत क्षेत्र में उपरोक्तानुसार वृक्षारोपण किया जाए। उपरोक्त वृक्षारोपण प्रथम वर्ष में पूर्ण किया जाए।
19. वृक्षारोपण का रख-रखाव आगामी 3 वर्ष तक सुनिश्चित करते हुये मृत पौधों को प्रतिस्थापित (Mortality replacement) किया जाए।
20. किये गये वृक्षारोपण की पुष्टी हेतु डी.जी.पी.एस. (Differential Global Positioning System) सर्वे एवं फोटोग्राफ्स अर्धवार्षिक रिपोर्ट में समाहित करते हुये छत्तीसगढ़ पर्यावरण संरक्षण मण्डल एवं राज्य स्तर पर्यावरण समाघात निर्धारण प्राधिकरण (एस.ई. आई.ए.ए.), छत्तीसगढ़ को प्रेषित किया जाए।
21. परियोजना प्रस्तावक द्वारा ध्वनि प्रदूषण के नियंत्रण हेतु आवश्यक उपाय किया जाए। ध्वनि का स्तर उत्खनन क्षेत्र में दिन के समय 75 DB(A) एवं रात्रि के समय 70 DB(A) से अधिक नहीं होना चाहिए। तीव्र ध्वनि वाले क्षेत्रों में काम करने वाले श्रमिकों को इयरप्लग/मफ आदि प्रदान किए जाएं एवं समय-समय पर चिकित्सकीय जाँच एवं आवश्यकता अनुसार उनका उपचार भी कराया जाए।
22. सक्षम प्राधिकारी / डी.जी.एम.एस. से अनुमति उपरांत सुरक्षित एवं नियंत्रित विधि से ब्लास्टिंग किया जाए। पत्थर के छोटे-छोटे टुकड़ों (फलाई रॉक्स) को उड़ने से रोकने हेतु पर्याप्त एवं सक्षम व्यवस्था किया जाए। वेट ड्रिलिंग अथवा वायु प्रदूषण नियंत्रण व्यवस्था आधारित ड्रिलिंग किया जाए, जिससे डस्ट का उत्सर्जन नियंत्रण में रहे।

23. उत्खनन प्रक्रिया भू-जल स्तर के उपर असंतृप्त प्रभाग में की जाएगी एवं उत्खनन प्रक्रिया भू-जल स्तर के नीचे किसी भी परिस्थिति में नहीं किया जाए।
24. उत्खनन की प्रक्रिया इस प्रकार सुनिश्चित की जाए कि वनस्पतियों एवं जीव-जन्तुओं पर कम से कम दुष्प्रभाव हो।
25. परियोजना प्रस्तावक द्वारा गौण खनिज का उत्खनन छत्तीसगढ़ गौण खनिज नियम, 2015 के प्रावधानों, अनुमोदित उत्खनन योजना एवं पर्यावरणीय प्रबंधन योजना के अनुसार किया जाए। माईन एक्ट 1952 के प्रावधानों का पालन किया जाए।
26. कार्य स्थल पर यदि केम्पिंग श्रमिक कार्य पर लगाये जाते हैं तो ऐसे श्रमिकों के आवास हेतु उचित व्यवस्था परियोजना प्रस्तावक द्वारा की जाएगी। आवासीय व्यवस्था अस्थायी संरचनाओं के रूप में हो सकती है, जिसे परियोजना पूरी होने के पश्चात् हटाया जा सके।
27. श्रमिकों के लिए खनन स्थल पर स्वच्छ पेयजल चिकित्सकीय सुविधा, मोबाइल टायलेट आदि की व्यवस्था परियोजना प्रस्तावक द्वारा की जाए।
28. श्रमिकों का समय-समय पर आक्यूपेशनल हेल्थ सर्विलेंस कराना आवश्यक है।
29. उत्खनन की तकनीक, कार्य क्षेत्र एवं अनुमोदित उत्खनन योजना के अनुरूप वार्षिक योजना, जिसमें उत्खनन, खनिज की मात्रा एवं अपशिष्ट सम्मिलित है, में किसी भी प्रकार का परिवर्तन एस.ई.आई.ए.ए., छत्तीसगढ़ / पर्यावरण, वन और जलवायु परिवर्तन मंत्रालय, भारत सरकार की पूर्व अनुमति के बिना नहीं किया जाए।
30. इस पर्यावरणीय स्वीकृति को जारी करने का आशय किसी व्यक्तिगत अथवा अन्य सम्पत्ति पर अधिकार दर्शाने का नहीं है एवं न ही यह पर्यावरणीय स्वीकृति किसी निजी सम्पत्ति को नुकसान पहुँचाने अथवा व्यक्तिगत अधिकारों के अतिक्रमण अथवा केन्द्र, राज्य एवं स्थानीय कानूनों / विधियों के उल्लंघन हेतु अधिकृत करता है।
31. एस.ई.आई.ए.ए., छत्तीसगढ़ पर्यावरण संरक्षण की दृष्टि से, परियोजना की रूपरेखा में परिवर्तन अथवा विनिर्दिष्ट शर्तों के संतोषप्रद रूप से पालन न करने की दशा में किसी भी शर्त में संशोधन/निरस्त करने अथवा नई शर्त जोड़ने अथवा उत्सर्जन / निस्स्राव के मानकों को और सख्त करने का अधिकार सुरक्षित रखता है।
32. परियोजना प्रस्तावक न्यूनतम 2 स्थानीय समाचार पत्रों में, जो कि परियोजना क्षेत्र के आस-पास व्यापक रूप से प्रसारित हो, पर्यावरणीय स्वीकृति प्राप्त होने के 7 दिनों के भीतर इस आशय की सूचना प्रसारित करेगा कि परियोजना को पर्यावरणीय स्वीकृति प्राप्त हो गई है एवं पर्यावरणीय स्वीकृति पत्र की प्रतियाँ सचिवालय, छत्तीसगढ़ पर्यावरण संरक्षण मण्डल में अवलोकन हेतु उपलब्ध है। साथ ही इसका अवलोकन एस. ई.आई.ए.ए., छत्तीसगढ़ की वेबसाइट www.seiaacg.org पर भी किया जा सकता है।
33. पर्यावरणीय स्वीकृति में दी गई शर्तों के पालन हेतु की गई कार्यवाही की अर्ध वार्षिक रिपोर्ट छत्तीसगढ़ पर्यावरण संरक्षण मण्डल, अटल नगर, क्षेत्रीय कार्यालय छत्तीसगढ़ पर्यावरण संरक्षण मण्डल, भिलाई-दुर्ग, एस.ई.आई.ए.ए., छत्तीसगढ़ एवं एकीकृत क्षेत्रीय कार्यालय, पर्यावरण, वन एवं जलवायु परिवर्तन मंत्रालय, भारत सरकार, रायपुर को प्रेषित किया जाए।
34. एकीकृत क्षेत्रीय कार्यालय, पर्यावरण, वन एवं जलवायु परिवर्तन मंत्रालय, भारत सरकार, रायपुर द्वारा पर्यावरणीय स्वीकृति में प्रदत्त शर्तों के पालन की मॉनिटरिंग की जाएगी। इस हेतु परियोजना प्रस्तावक द्वारा समय-समय पर प्रस्तुत किए गए दस्तावेजों एवं

आवेदन का पूर्ण सेट एकीकृत क्षेत्रीय कार्यालय, पर्यावरण, वन एवं जलवायु परिवर्तन मंत्रालय, भारत सरकार, रायपुर को प्रेषित किया जाए।

35. एस.ई.आई.ए.ए., छत्तीसगढ़, पर्यावरण, वन और जलवायु परिवर्तन मंत्रालय, भारत सरकार/ एकीकृत क्षेत्रीय कार्यालय, पर्यावरण, वन एवं जलवायु परिवर्तन मंत्रालय, भारत सरकार, रायपुर /केन्द्रीय प्रदूषण नियंत्रण बोर्ड/छत्तीसगढ़ पर्यावरण संरक्षण मण्डल के वैज्ञानिकों/अधिकारियों को शर्तों के अनुपालन के संबंध में की जाने वाली मॉनिटरिंग हेतु पूर्ण सहयोग प्रदान किया जाए।
36. परियोजना प्रस्तावक छत्तीसगढ़ पर्यावरण संरक्षण मण्डल एवं राज्य सरकार द्वारा दी गई शर्तों का अनिवार्य रूप से पालन करेगा। ये शर्तें जल (प्रदूषण निवारण तथा नियंत्रण) अधिनियम, 1974 वायु (प्रदूषण निवारण तथा नियंत्रण) अधिनियम, 1981, पर्यावरण (संरक्षण) अधिनियम, 1986 तथा इनके तहत बनाये गये नियमों, परिसंकटमय और अन्य अपशिष्ट (प्रबंध एवं सीमापार संचलन) नियम, 2016 तथा लोक दायित्व बीमा अधिनियम, 1991 (यथा संशोधित) के अधीन विनिर्दिष्ट की जा सकती है।
37. प्रस्तावित परियोजना के बारे में एस.ई.आई.ए.ए., छत्तीसगढ़ में प्रस्तुत विवरण में कोई भी विचलन अथवा परिवर्तन होने की दशा में एस.ई.आई.ए.ए., छत्तीसगढ़ को पुनः नवीन जानकारी सहित सूचित किया जाए, ताकि एस.ई.आई.ए.ए., छत्तीसगढ़ इस पर विचार कर शर्तों की उपयुक्तता अथवा नवीन शर्त निर्दिष्ट करने बाबत निर्णय ले सके। खदान में कोई भी विस्तार अथवा उन्नयन एस.ई.आई.ए.ए., छत्तीसगढ़ / पर्यावरण, वन और जलवायु परिवर्तन मंत्रालय, भारत सरकार की पूर्व अनुमति के बिना नहीं किया जाए।
38. छत्तीसगढ़ पर्यावरण संरक्षण मण्डल पर्यावरणीय स्वीकृति की प्रति को उनके क्षेत्रीय कार्यालय, जिला-व्यापार एवं उद्योग केन्द्र एवं कलेक्टर/तहसीलदार कार्यालय में 30 दिवस की अवधि के लिए प्रदर्शित करेगा।
39. पर्यावरणीय स्वीकृति के विरुद्ध अपील नेशनल ग्रीन ट्रीब्यूनल के समक्ष, नेशनल ग्रीन ट्रीब्यूनल एक्ट 2010 की धारा 16 में दिए गए प्रावधानों अनुसार, 30 दिन की समय अवधि में की जा सकेगी।


सदस्य सचिव, एस.ई.ए.सी.

अध्यक्ष, एस.ई.ए.सी.

मेसर्स चित्रकुट कंस्ट्रक्शन

(पार्टनर- श्री ए.पी.सिंह, मुरमुसी आर्डिनरी स्टोन क्वारी)

को पार्ट ऑफ खसरा क्रमांक 282, कुल लीज क्षेत्र 1 हेक्टेयर, ग्राम-मुरमुसी, तहसील-अंबागढ़ चौकी, जिला-राजनांदगांव में साधारण पत्थर (गौण खनिज) उत्खनन क्षमता-50,000 टन प्रतिवर्ष हेतु पर्यावरणीय स्वीकृति में दी जाने वाली शर्तें

1. यह पर्यावरणीय स्वीकृति अधिकतम उत्खनन क्षेत्रफल (लीज क्षेत्र) 1 हेक्टेयर अथवा छत्तीसगढ़ शासन, खनिज शासन विभाग द्वारा स्वीकृत लीज क्षेत्र (दोनों में से जो कम हो) हेतु मान्य होगा। इसी प्रकार खदान से साधारण पत्थर का अधिकतम उत्खनन 50,000 टन प्रतिवर्ष से अधिक नहीं होगा। लीज क्षेत्र की सीमाओं का सीमांकन कराकर पक्के मुनारे लगाया जाए।
2. परियोजना प्रस्तावक द्वारा खदान से उत्पन्न जल एवं घरेलू दूषित जल (यदि कोई हो), के उपचार की उचित एवं पर्याप्त व्यवस्था किया जाए।
3. पर्यावरणीय स्वीकृति की वैधता भारत सरकार के पर्यावरण, वन और जलवायु परिवर्तन, मंत्रालय द्वारा जारी ई.आई.ए. नोटिफिकेशन, 2006 (यथा संशोधित) के प्रावधानों के तहत रहेगी।
4. औद्योगिक प्रक्रिया एवं खदान से उत्पन्न किसी भी प्रकार से दूषित जल को किसी नदी अथवा सतही जल स्रोतों में किसी भी परिस्थिति में निस्सारित नहीं किया जाए, अपितु इसे प्रक्रिया में अथवा वृक्षारोपण हेतु पुनःउपयोग किया जाए। घरेलू दूषित जल के उपचार के लिए सेप्टिक टैंक एवं सोकपीट की व्यवस्था की जाए एवं जल को किसी नदी अथवा सतही जल स्रोतों में किसी भी परिस्थिति में निस्सारित नहीं किया जाए। दूषित जल एवं वर्षाऋतु का जल आपस में न मिलने देने हेतु भी व्यवस्था की जाए। उपचारित दूषित जल की गुणवत्ता भारत सरकार, पर्यावरण, वन और जलवायु परिवर्तन, मंत्रालय, नई दिल्ली द्वारा अधिसूचित मानक अथवा छत्तीसगढ़ पर्यावरण संरक्षण मंडल द्वारा अधिसूचित मानक (जो भी कठोर हो) के अनुसार सुनिश्चित किया जाए।
5. खनि पट्टा धारक खान संचालन बंद करने के उपरांत (after ceasing mining operations) खनन क्षेत्र तथा किसी भी अन्य क्षेत्र जो कि उनकी खनन गतिविधियों के कारण प्रभावित (disturbed due to their mining activities) हुए हैं, उनकी री-ग्रासिंग (re-grassing) की जाएगी एवं भूमि का पुनःस्थापना इस स्थिति तक किया जाएगा, जिससे यह चारा, वनस्पतियों, जीवों आदि के उत्पत्ति हेतु उपयुक्त हो। परियोजना प्रस्तावक द्वारा सक्षम प्राधिकारी से अनुमोदित माईन क्लोजर प्लान एक माह के भीतर प्रस्तुत किया जाए।
6. भू-जल के उपयोग हेतु केन्द्रीय भू-जल बोर्ड से उत्खनन आरंभ करने के पूर्व अनुमति प्राप्त की जाए।
7. किसी चिमनी / वेंट / प्वाइंट सोर्स से पार्टिकुलेट मेटर उत्सर्जन की मात्रा 50 मिलीग्राम / सामान्य घनमीटर से कम सुनिश्चित किया जाए। क्रशर, स्क्रीन, ट्रांसफर प्वाइंट्स (यदि कोई हो) में वायु प्रदूषण नियंत्रण हेतु डस्ट एक्सट्रैक्शन सिस्टम के साथ उच्च दक्षता का बेग फिल्टर स्थापित किया जाए। खनिज उत्खनन गतिविधियों के विभिन्न स्रोतों से उत्पन्न पयूजिटिव डस्ट उत्सर्जन का नियंत्रण प्रभावी एवं नियमित



रूप से किया जाए। पहुँच मार्ग, रैम्प, संग्रहण क्षेत्र, भराई एवं अन्य डस्ट उत्सर्जन बिन्दुओं डस्ट कंटेन्मेन्ट कम सप्रेशन सिस्टम एवं जल छिड़काव की व्यवस्था की जाकर इसका सतत संचालन /संधारण सुनिश्चित किया जाए। विण्ड ब्रेकिंग वॉल का निर्माण सुनिश्चित किया जाए।

8. वाहनों, खनन एवं अन्य प्रक्रिया से उत्पन्न वायु प्रदूषण को पर्यावरण संरक्षण अधिनियम, 1986 एवं वायु (प्रदूषण निवारण तथा नियंत्रण) अधिनियम, 1981 के तहत विनिर्दिष्ट मानकों के अनुरूप रखा जाएगा। उत्खनन क्षेत्र में परिवेशीय वायु की गुणवत्ता भारत सरकार के पर्यावरण, वन और जल वायु परिवर्तन मंत्रालय, नई दिल्ली द्वारा अधिसूचित मानकों से अधिक नहीं होनी चाहिए।
9. लीज क्षेत्र के चारों तरफ छोड़ी गई 7.5 मीटर की चौड़ी पट्टी में कोई वेस्ट का डंप / भण्डारण नहीं किया जाए तथा इस पट्टी में वृक्षारोपण किया जाए।
10. उत्खनन प्रक्रिया के दौरान हटाई गई ऊपरी मिट्टी (टॉप सॉईल) का उपयोग उत्खनन हेतु उपयोग में न आने वाली भूमि के पुनः उद्धार हेतु अथवा बाहरी ओवरबर्डन को स्थिर (स्टेबिलाइज) करने में किया जाए। जहां पर ऊपरी मिट्टी (टॉप सॉईल) को खनन प्रक्रिया के साथ-साथ (कॉनकरेंटली) उपयोग किया जाना संभव न हो, तब इसे पृथक से भण्डारित कर भविष्य में उपयोग हेतु रखा जाए।
11. ओवरबर्डन एवं अनुपयोगी/बिक्री अयोग्य खनिज (वेस्ट रॉक) को पृथक से पूर्व से चिन्हीत स्थल पर भण्डारित किया जायेगा। इस प्रकार के भण्डारण स्थलों को उचित प्रकार से सुरक्षित रखे जाएं ताकि भण्डारित पदार्थ आस-पास की भूमि पर विपरित प्रभाव न डाल सकें। डम्प की ऊंचाई 3 मीटर तथा स्लोप 28 डिग्री से अधिक न हो। ओवरबर्डन डम्प का क्षरण रोकने हेतु वैज्ञानिक तरीके से वृक्षारोपण किया जाए।
12. जहाँ तक संभव हो ओवरबर्डन एवं अन्य अनुपयोगी/बिक्री अयोग्य खनिज (वेस्ट रॉक) को खनन के पश्चात बने गड्डों में पुनःभरण (बैक फिलिंग) हेतु उपयोग किया जाए, ताकि भूमि का मूल उपयोग अथवा वांछित वैकल्पिक उपयोग सुनिश्चित किया जा सके।
13. परियोजना प्रस्तावक द्वारा यह सुनिश्चित किया जाए कि खनन प्रक्रिया से उत्पन्न सिल्ट लीज क्षेत्र के आस-पास के सतही जल स्रोतों में प्रवाहित न हो। इसे रोकने हेतु माईन पीट तथा डम्प क्षेत्र में रिटेनिंग वॉल / गारलेण्ड ड्रेन की व्यवस्था की जाए।
14. खनिज का परिवहन मेकनेकली कवर्ड वाहन से किया जाए, ताकि खनिज वाहन से बाहर नहीं गिरे। खनिज का परिवहन कर रहे वाहनों को क्षमता से अधिक नहीं भरा जाना सुनिश्चित किया जाए।
15. सी.ई.आर. (Corporate Environment Responsibility) हेतु निम्नानुसार प्रस्ताव पर कार्य किया जाए:-

Capital Investment (in Lakh Rupees)	Percentage of Capital Investment to be Spent	Amount for CER Activities (in Lakh Rupees)	Amount Proposed & Details for CER Activities (in Lakh Rupees)	
			Particulars	CER Fund Allocation (in Lakh Rupees)
30	2%	0.60	Following activities	at

			Government Primary School, Village-Bhurbhusi	
			Rain Water Harvesting System	0.50
			Plantation	0.10
			Total	0.60

16. सी.ई.आर. के तहत निर्धारित कार्यवाही 03 माह में अनिवार्य रूप से पूर्ण किया जाए।
17. उत्खनन हेतु निषिद्ध क्षेत्र (चारों तरफ 7.5 मीटर चौड़ा क्षेत्र), हॉल रोड, ओवरबर्डन डम्प आदि में स्थानीय प्रजाति के 1,000 वृक्षों का सघन वृक्षारोपण किया जाए। हरित पट्टी का विकास केन्द्रीय प्रदूषण नियंत्रण बोर्ड की मार्गदर्शिका के अनुसार किया जाए।
18. प्राथमिकता के आधार पर खदान प्रबंधन द्वारा वर्ष 2021 में कम से कम 200 नग प्रति हेक्टेयर लीज क्षेत्र के अनुसार बड़, पीपल, नीम, करंज, सीसू, आम, इमली, अर्जुन, सीरस आदि अन्य स्थानीय प्रजातियों के 200 पौधों का रोपण खदान के खुले क्षेत्र में किया जाए। रोपण को सुरक्षित रखने के लिये उपयुक्त एवं पर्याप्त व्यवस्था (यथा कांटेदार तार के बाड़ अथवा ट्री गार्ड का उपयोग) किया जाए। स्थल उपलब्ध नहीं होने की दशा में संबंधित ग्राम पंचायत द्वारा विन्हीत क्षेत्र में उपरोक्तानुसार वृक्षारोपण किया जाए। उपरोक्त वृक्षारोपण प्रथम वर्ष में पूर्ण किया जाए।
19. वृक्षारोपण का रख-रखाव आगामी 3 वर्ष तक सुनिश्चित करते हुये मृत पौधों को प्रतिस्थापित (Mortality replacement) किया जाए।
20. किये गये वृक्षारोपण की पुष्टी हेतु डी.जी.पी.एस. (Differential Global Positioning System) सर्वे एवं फोटोग्राफ्स अर्धवार्षिक रिपोर्ट में समाहित करते हुये छत्तीसगढ़ पर्यावरण संरक्षण मण्डल एवं राज्य स्तर पर्यावरण समाघात निर्धारण प्राधिकरण (एस.ई. आई.ए.ए.), छत्तीसगढ़ को प्रेषित किया जाए।
21. परियोजना प्रस्तावक द्वारा ध्वनि प्रदूषण के नियंत्रण हेतु आवश्यक उपाय किया जाए। ध्वनि का स्तर उत्खनन क्षेत्र में दिन के समय 75 DB(A) एवं रात्रि के समय 70 DB(A) से अधिक नहीं होना चाहिए। तीव्र ध्वनि वाले क्षेत्रों में काम करने वाले श्रमिकों को इयरप्लग/मफ आदि प्रदान किए जाएं एवं समय-समय पर चिकित्सकीय जाँच एवं आवश्यकता अनुसार उनका उपचार भी कराया जाए।
22. सक्षम प्राधिकारी / डी.जी.एम.एस. से अनुमति उपरांत सुरक्षित एवं नियंत्रित विधि से ब्लास्टिंग किया जाए। पत्थर के छोटे-छोटे टुकड़ों (फ्लाइ रॉक्स) को उड़ने से रोकने हेतु पर्याप्त एवं सक्षम व्यवस्था किया जाए। वेट ड्रिलिंग अथवा वायु प्रदूषण नियंत्रण व्यवस्था आधारित ड्रिलिंग किया जाए, जिससे डस्ट का उत्सर्जन नियंत्रण में रहे।
23. उत्खनन प्रक्रिया भू-जल स्तर के उपर असंतृप्त प्रभाग में की जाएगी एवं उत्खनन प्रक्रिया भू-जल स्तर के नीचे किसी भी परिस्थिति में नहीं किया जाए।
24. उत्खनन की प्रक्रिया इस प्रकार सुनिश्चित की जाए कि वनस्पतियों एवं जीव-जन्तुओं पर कम से कम दुष्प्रभाव हो।

25. परियोजना प्रस्तावक द्वारा गौण खनिज का उत्खनन छत्तीसगढ़ गौण खनिज नियम, 2015 के प्रावधानों, अनुमोदित उत्खनन योजना एवं पर्यावरणीय प्रबंधन योजना के अनुसार किया जाए। माईन एक्ट 1952 के प्रावधानों का पालन किया जाए।
26. कार्य स्थल पर यदि केम्पिंग श्रमिक कार्य पर लगाये जाते हैं तो ऐसे श्रमिकों के आवास हेतु उचित व्यवस्था परियोजना प्रस्तावक द्वारा की जाएगी। आवासीय व्यवस्था अस्थायी संरचनाओं के रूप में हो सकती है, जिसे परियोजना पूरी होने के पश्चात् हटाया जा सके।
27. श्रमिकों के लिए खनन स्थल पर स्वच्छ पेयजल चिकित्सकीय सुविधा, मोबाइल टायलेट आदि की व्यवस्था परियोजना प्रस्तावक द्वारा की जाए।
28. श्रमिकों का समय-समय पर आक्यूपेशनल हेल्थ सर्विलेंस कराना आवश्यक है।
29. उत्खनन की तकनीक, कार्य क्षेत्र एवं अनुमोदित उत्खनन योजना के अनुरूप वार्षिक योजना, जिसमें उत्खनन, खनिज की मात्रा एवं अपशिष्ट सम्मिलित है, में किसी भी प्रकार का परिवर्तन एस.ई.आई.ए.ए., छत्तीसगढ़ / पर्यावरण, वन और जलवायु परिवर्तन मंत्रालय, भारत सरकार की पूर्व अनुमति के बिना नहीं किया जाए।
30. इस पर्यावरणीय स्वीकृति को जारी करने का आशय किसी व्यक्तिगत अथवा अन्य सम्पत्ति पर अधिकार दर्शाने का नहीं है एवं न ही यह पर्यावरणीय स्वीकृति किसी निजी सम्पत्ति को नुकसान पहुँचाने अथवा व्यक्तिगत अधिकारों के अतिक्रमण अथवा केन्द्र, राज्य एवं स्थानीय कानूनों / विधियों के उल्लंघन हेतु अधिकृत करता है।
31. एस.ई.आई.ए.ए., छत्तीसगढ़ पर्यावरण संरक्षण की दृष्टि से, परियोजना की रूपरेखा में परिवर्तन अथवा विनिर्दिष्ट शर्तों के संतोषप्रद रूप से पालन न करने की दशा में किसी भी शर्त में संशोधन/निरस्त करने अथवा नई शर्त जोड़ने अथवा उत्सर्जन / निस्स्राव के मानकों को और सख्त करने का अधिकार सुरक्षित रखता है।
32. परियोजना प्रस्तावक न्यूनतम 2 स्थानीय समाचार पत्रों में, जो कि परियोजना क्षेत्र के आस-पास व्यापक रूप से प्रसारित हो, पर्यावरणीय स्वीकृति प्राप्त होने के 7 दिनों के भीतर इस आशय की सूचना प्रसारित करेगा कि परियोजना को पर्यावरणीय स्वीकृति प्राप्त हो गई है एवं पर्यावरणीय स्वीकृति पत्र की प्रतियाँ सचिवालय, छत्तीसगढ़ पर्यावरण संरक्षण मण्डल में अवलोकन हेतु उपलब्ध है। साथ ही इसका अवलोकन एस. ई.आई.ए.ए., छत्तीसगढ़ की वेबसाइट www.seiaacg.org पर भी किया जा सकता है।
33. पर्यावरणीय स्वीकृति में दी गई शर्तों के पालन हेतु की गई कार्यवाही की अर्ध वार्षिक रिपोर्ट छत्तीसगढ़ पर्यावरण संरक्षण मण्डल, अटल नगर, क्षेत्रीय कार्यालय छत्तीसगढ़ पर्यावरण संरक्षण मण्डल, भिलाई-दुर्ग, एस.ई.आई.ए.ए., छत्तीसगढ़ एवं एकीकृत क्षेत्रीय कार्यालय, पर्यावरण, वन एवं जलवायु परिवर्तन मंत्रालय, भारत सरकार, रायपुर को प्रेषित किया जाए।
34. एकीकृत क्षेत्रीय कार्यालय, पर्यावरण, वन एवं जलवायु परिवर्तन मंत्रालय, भारत सरकार, रायपुर द्वारा पर्यावरणीय स्वीकृति में प्रदत्त शर्तों के पालन की मॉनिटरिंग की जाएगी। इस हेतु परियोजना प्रस्तावक द्वारा समय-समय पर प्रस्तुत किए गए दस्तावेजों एवं आवेदन का पूर्ण सेट एकीकृत क्षेत्रीय कार्यालय, पर्यावरण, वन एवं जलवायु परिवर्तन मंत्रालय, भारत सरकार, रायपुर को प्रेषित किया जाए।
35. एस.ई.आई.ए.ए., छत्तीसगढ़, पर्यावरण, वन और जलवायु परिवर्तन मंत्रालय, भारत सरकार/ एकीकृत क्षेत्रीय कार्यालय, पर्यावरण, वन एवं जलवायु परिवर्तन मंत्रालय, भारत सरकार, रायपुर / केन्द्रीय प्रदूषण नियंत्रण बोर्ड/छत्तीसगढ़ पर्यावरण संरक्षण

Handwritten signature

मण्डल के वैज्ञानिकों/अधिकारियों को शर्तों के अनुपालन के संबंध में की जाने वाली मॉनिटरिंग हेतु पूर्ण सहयोग प्रदान किया जाए।

36. परियोजना प्रस्तावक छत्तीसगढ़ पर्यावरण संरक्षण मण्डल एवं राज्य सरकार द्वारा दी गई शर्तों का अनिवार्य रूप से पालन करेगा। ये शर्तें जल (प्रदूषण निवारण तथा नियंत्रण) अधिनियम, 1974 वायु (प्रदूषण निवारण तथा नियंत्रण) अधिनियम, 1981, पर्यावरण (संरक्षण) अधिनियम, 1986 तथा इनके तहत बनाये गये नियमों, परिसंकटमय और अन्य अपशिष्ट (प्रबंध एवं सीमापार संचलन) नियम, 2016 तथा लोक दायित्व बीमा अधिनियम, 1991 (यथा संशोधित) के अधीन विनिर्दिष्ट की जा सकती है।
37. प्रस्तावित परियोजना के बारे में एस.ई.आई.ए.ए., छत्तीसगढ़ में प्रस्तुत विवरण में कोई भी विचलन अथवा परिवर्तन होने की दशा में एस.ई.आई.ए.ए., छत्तीसगढ़ को पुनः नवीन जानकारी सहित सूचित किया जाए, ताकि एस.ई.आई.ए.ए., छत्तीसगढ़ इस पर विचार कर शर्तों की उपयुक्तता अथवा नवीन शर्त निर्दिष्ट करने बाबत निर्णय ले सके। खदान में कोई भी विस्तार अथवा उन्नयन एस.ई.आई.ए.ए., छत्तीसगढ़ / पर्यावरण, वन और जलवायु परिवर्तन मंत्रालय, भारत सरकार की पूर्व अनुमति के बिना नहीं किया जाए।
38. छत्तीसगढ़ पर्यावरण संरक्षण मण्डल पर्यावरणीय स्वीकृति की प्रति को उनके क्षेत्रीय कार्यालय, जिला-ब्यापार एवं उद्योग केन्द्र एवं कलेक्टर/तहसीलदार कार्यालय में 30 दिवस की अवधि के लिए प्रदर्शित करेगा।
39. पर्यावरणीय स्वीकृति के विरुद्ध अपील नेशनल ग्रीन ट्रीब्यूनल के समक्ष, नेशनल ग्रीन ट्रीब्यूनल एक्ट 2010 की धारा 16 में दिए गए प्रावधानों अनुसार, 30 दिन की समय अवधि में की जा सकेगी।

सदस्य सचिव, एस.ई.ए.सी.

अध्यक्ष, एस.ई.ए.सी.

श्री रोहित कुमार कुंभकार, कांतीपुर सेण्ड माईन
को खसरा क्रमांक 167/394, कुल लीज क्षेत्र 5 हेक्टेयर में से 1.94 हेक्टेयर,
ग्राम-कांतीपुर, तहसील-ओड़गी, जिला-सूरजपुर (छ.ग.) में रेहर नदी से रेत
उत्खनन क्षमता 19,400 घनमीटर प्रतिवर्ष हेतु प्रस्तावित पर्यावरण स्वीकृति में दी
जाने वाली शर्तें

1. यह पर्यावरणीय स्वीकृति जारी दिनांक से दो वर्ष तक की अवधि हेतु वैध है।
2. गाद अध्ययन (सिल्टेशन स्टडी) रिपोर्ट – परियोजना प्रस्तावक रेत खदान क्षेत्र में आगामी 1.5 वर्ष में विस्तृत गाद अध्ययन (Siltation Study) करायेगा, ताकि रेत के पुनःभरण (Replenishment) बाबत सही आंकड़े, रेत उत्खनन का नदी, नदीतल, स्थानीय वनस्पति, जीव एवं सूक्ष्म जीवों पर प्रभाव तथा नदी के पानी की गुणवत्ता पर रेत उत्खनन के प्रभाव की सही जानकारी प्राप्त हो सके। उक्त गाद अध्ययन (सिल्टेशन स्टडी) रिपोर्ट प्रस्तुत करने के पश्चात् ही आगामी अवधि के लिए पर्यावरणीय स्वीकृति प्रदान करने पर विचार किया जाएगा।
3. यदि खदान खनिज विभाग द्वारा अधिसूचित किसी क्लस्टर में है, अथवा 500 मीटर के भीतर स्वीकृत रेत खदानों का कुल रकबा 5 हेक्टेयर से अधिक होता है तो पर्यावरण स्वीकृति मान्य नहीं होगी।
4. उत्खनन क्षेत्र 1.94 हेक्टेयर से अधिक नहीं होगा। इसी प्रकार खदान से रेत का अधिकतम उत्खनन 19,400 घनमीटर प्रतिवर्ष से अधिक नहीं होगा। गैर माईनिंग क्षेत्र एवं अवशेष माईनिंग क्षेत्र का मौके पर खनिज विभाग से स्पष्ट सीमांकन कराने के उपरांत ही खनिज विभाग द्वारा उत्खनन की अनुमति दी जाएगी।
5. रेत उत्खनन प्रारंभ करने के पूर्व उपरोक्तानुसार निर्धारित ग्रिड बिन्दुओं पर नदी में रेत की सतह के स्तरों (Levels) का पोस्ट-मानसून सर्वे कर, उसके आंकड़ें तत्काल एस.ई.आई.ए.ए., छत्तीसगढ़ को प्रस्तुत किये जायें।
6. रेत खनन उपरांत मानसून के पूर्व (मई माह के अंतिम सप्ताह/जून के प्रथम सप्ताह) इन्ही ग्रिड बिन्दुओं में माईनिंग लीज क्षेत्र तथा लीज क्षेत्र के अपस्ट्रीम एवं डाउनस्ट्रीम में 100 मीटर तक तथा खनन लीज के बाहर / नदी तट (दोनों ओर) से 100 मीटर तक के क्षेत्र में नदी सतह के स्तरों (Levels) का सर्वे पूर्व निर्धारित ग्रिड बिन्दुओं पर किया जायेगा। इसी प्रकार मानसून के बाद (अक्टूबर/नवम्बर माह में रेत उत्खनन प्रारंभ करने के पूर्व) इन्ही ग्रिड बिन्दुओं पर रेत सतह के लेवलस (Levels) का मापन किया जाएगा। रेत सतह के पूर्व निर्धारित ग्रिड बिन्दुओं पर रेत सतह के लेवलस (Levels) के मापन का कार्य आगामी 3 वर्ष तक निरंतर किया जाएगा। पोस्ट-मानसून के आंकड़ें दिसम्बर 2021, 2022, 2023 एवं प्री-मानसून के आंकड़ें अगस्त 2021, 2022, 2023 तक अनिवार्य रूप से एस.ई.आई. ए.ए., छत्तीसगढ़ को प्रस्तुत किए जायेंगे।
7. रेत की खुदाई श्रमिकों द्वारा (Manually) की जाएगी। इस प्रयोजन के लिये किसी उपकरण संयंत्र (Machinery) आदि का उपयोग नहीं किया जाएगा। रिवर बेड में भारी वाहनों का प्रवेश प्रतिबंधित रहेगा। लीज क्षेत्र में स्थित रेत खुदाई गड्ढे

(Excavation pits) से लोडिंग प्वाइंट तक रेत का परिवहन ट्रैक्टर ट्रॉली द्वारा किया जाएगा।

8. रेत का उत्खनन केवल चिन्हीत, सीमांकित एवं घोषित क्षेत्र में ही किया जाएगा। रेत उत्खनन की अधिकतम गहराई 1 मीटर अथवा वर्तमान जल स्तर की ऊपरी सतह, दोनों में से जो कम हो, से अधिक नहीं होगी। रेत का उत्खनन किसी भी परिस्थिति में जल स्तर के नीचे नहीं किया जाएगा। न्यूनतम 2 मीटर मोटाई तक की रेत नदी तल (हार्ड रॉक) के ऊपर छोड़ा जाना आवश्यक है।
9. रेत उत्खनन नदी तटों से कम से कम 7.5 मीटर अथवा नदी की चौड़ाई के 10 प्रतिशत की दूरी जो भी अधिक हो छोड़कर ही किया जाएगा, ताकि नदी तटों का क्षरण न हो। इसलिए उत्खनन नदी की सीमा से न्यूनतम 100 मीटर की दूरी के बाद किया जाएगा। किसी भी पुलिया, स्टापडेम, बांध, एनीकट, जल प्रदाय व्यवस्था एवं अन्य स्थायी संरचनाओं से खदान के अपस्ट्रीम में न्यूनतम 500 मीटर तथा डाउनस्ट्रीम में न्यूनतम 250 मीटर सुरक्षित क्षेत्र छोड़ा जाना अनिवार्य है।
10. यह सुनिश्चित किया जाए कि रेत उत्खनन के कारण नदी जल का वेग, टर्बिडिटी एवं जल बहाव के स्वरूप पर कोई विपरीत प्रभाव न पड़े।
11. यह सुनिश्चित किया जाए कि उत्खनन केवल उसी क्षेत्र में किया जाए जिसमें तथा जिसके आस-पास के क्षेत्र पर कोई भी जीव-जन्तु प्रजनन हेतु निर्भर न हो। कछुओं के प्रजनन इकाईयों / क्षेत्रों का संरक्षण आवश्यक है, अतः इन क्षेत्रों के आस पास रेत उत्खनन नहीं किया जाए।
12. रेत उत्खनन एवं भराई / परिवहन दिन के समय ही किया जाए। यह कार्य रात्रि के समय नहीं किया जाए।
13. परियोजना प्रस्तावक द्वारा रेत उत्खनन विभिन्न प्रभागों यथा लोडिंग / अनलोडिंग आदि से उत्पन्न होने वाले फ्यूजिटिव डस्ट उत्सर्जन के नियंत्रण हेतु उपयुक्त वायु प्रदूषण नियंत्रण व्यवस्थाएं जैसे जल छिड़काव अथवा अन्य उपयुक्त व्यवस्था की जाए। रेत उत्खनन क्षेत्र में परिवेशीय वायु की गुणवत्ता भारत सरकार, पर्यावरण, वन और जल वायु परिवर्तन, मंत्रालय, नई दिल्ली द्वारा अधिसूचित मानकों से अधिक नहीं होनी चाहिए।
14. रेत का परिवहन तारपोलिन अथवा अन्य उपयुक्त माध्यम से ढके हुए वाहन से किया जाए, ताकि रेत वाहन से बाहर नहीं गिरे। खनिज का परिवहन कर रहे वाहनों को क्षमता से अधिक नहीं भरा जाना सुनिश्चित किया जाए।
15. उत्खनन क्षेत्र में ध्वनि प्रदूषण न हो, यह सुनिश्चित किया जाए।
16. प्राथमिकता के आधार पर खदान प्रबंधन द्वारा वर्ष 2021 में नदीतट के कटाव को रोकने हेतु कम से कम 200 नग प्रति हेक्टेयर लीज क्षेत्र के अनुसार अर्जुन, जामुन, बड़, पीपल, नीम, करंज, सीसू, आम, इमली, सीरस आदि अन्य स्थानीय प्रजातियों के कुल 2,500 पौधों का रोपण नदी तट पर तथा इसके अतिरिक्त 500 नग पौधे पहुँच मार्ग में किया जाए। रोपण को सुरक्षित रखने के लिये उपयुक्त एवं पर्याप्त व्यवस्था (यथा कांटेदार तार



की बाढ़ का उपयोग) किया जाए। उपरोक्त वृक्षारोपण प्रथम वर्ष में पूर्ण किया जाए।

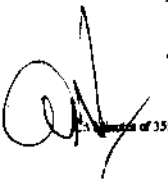
17. वृक्षारोपण का रख-रखाव आगामी 3 वर्ष तक सुनिश्चित करते हुये मृत पौधों को प्रतिस्थापित (Mortality replacement) किया जाए।
18. किये गये वृक्षारोपण की पुष्टी हेतु डी.जी.पी.एस. (Differential Global Positioning System) सर्वे एवं फोटोग्राफ्स अर्धवार्षिक रिपोर्ट में समाहित करते हुये छत्तीसगढ़ पर्यावरण संरक्षण मण्डल एवं राज्य स्तर पर्यावरण समाघात निर्धारण प्राधिकरण (एस. ई.आई.ए.ए.), छत्तीसगढ़ को प्रेषित किया जाए।
19. सी.ई.आर. (Corporate Environment Responsibility) हेतु निम्नानुसार प्रस्ताव पर कार्य किया जाए:-

Capital Investment (in Lakh Rupees)	Percentage of Capital Investment to be Spent	Amount Required for CER Activities (in Lakh Rupees)	Amount Proposed & Details for CER Activities (in Lakh Rupees)	
			Particulars	CER Fund Allocation (in Lakh Rupees)
24.85	2%	0.49	Following activities at Nearby Government Primary School Village- Kantipur	
			Rain Water Harvesting System	0.30
			Running water facility for Toilets	0.20
			Total	0.50

20. सी.ई.आर. के तहत निर्धारित कार्यवाही 03 माह में अनिवार्य रूप से पूर्ण किया जाए।
21. परियोजना प्रस्तावक संबंधित केन्द्र / राज्य शासन के विभागों, मण्डलों एवं अन्य संस्थानों से रेत उत्खनन आरंभ करने के पूर्व आवश्यक सभी अनुमतियां प्राप्त करेगा। परियोजना प्रस्तावक द्वारा जल एवं वायु प्रदूषण नियंत्रण तथा पर्यावरण संरक्षण हेतु समय-समय पर केन्द्र/राज्य सरकार, केन्द्रीय प्रदूषण नियंत्रण बोर्ड / छत्तीसगढ़ पर्यावरण संरक्षण मण्डल द्वारा जारी निर्देशों / मार्गदर्शिका का पालन सुनिश्चित किया जाए।
22. छत्तीसगढ़ गौण खनिज नियम, 2015, राज्य शासन द्वारा रेत उत्खनन हेतु जारी अधिसूचना दिनांक 2/3/2006 के प्रावधानों/शर्तों एवं तदनुसार जारी दिशा निर्देशों, अनुमोदित उत्खनन योजना एवं पर्यावरणीय प्रबंधन योजना का पालन सुनिश्चित किया जाए।
23. कार्य स्थल पर यदि केम्पिंग श्रमिक कार्य पर लगाये जाते है तो ऐसे श्रमिकों के आवास उचित व्यवस्था परियोजना प्रस्तावक द्वारा की जाएगी। आवासीय व्यवस्था


अस्थायी संरचनाओं के रूप में हो सकती है, जिसे परियोजना पूरी होने के पश्चात हटाया जा सके।

24. श्रमिकों के लिए खनन स्थल पर स्वच्छ पेयजल चिकित्सकीय सुविधा, मोबाइल टायलेट आदि की व्यवस्था परियोजना प्रस्तावक द्वारा की जाए।
25. श्रमिकों का समय-समय पर आक्यूपेशनल हेल्थ सर्विलेंस कराया जाये।
26. उत्खनन की तकनीक, कार्य क्षेत्र एवं अनुमोदित उत्खनन योजना के अनुरूप वार्षिक योजना में किसी भी प्रकार का परिवर्तन एस.ई.आई.ए.ए., छत्तीसगढ़ / भारत सरकार, पर्यावरण, वन और जलवायु परिवर्तन मंत्रालय, नई दिल्ली की पूर्व अनुमति के बिना नहीं किया जाए।
27. इस पर्यावरणीय स्वीकृति को जारी करने का आशय किसी व्यक्तिगत अथवा अन्य सम्पत्ति पर अधिकार दर्शाने का नहीं है एवं न ही यह पर्यावरणीय स्वीकृति किसी निजी सम्पत्ति को नुकसान पहुँचाने अथवा व्यक्तिगत अधिकारों के अतिक्रमण अथवा केन्द्र, राज्य एवं स्थानीय कानूनों / विधियों के उल्लंघन हेतु अधिकृत करता है।
28. एस.ई.आई.ए.ए., छत्तीसगढ़ पर्यावरण संरक्षण की दृष्टि से, परियोजना की रूपरेखा में परिवर्तन अथवा विनिर्दिष्ट शर्तों के संतोषप्रद रूप से पालन न करने की दशा में किसी भी शर्त में संशोधन/निरस्त करने अथवा नई शर्त जोड़ने अथवा उत्सर्जन / निस्स्राव के मानकों को और सख्त करने का अधिकार सुरक्षित रखता है।
29. परियोजना प्रस्तावक न्यूनतम 2 स्थानीय समाचार पत्रों में, जो कि परियोजना क्षेत्र के आस-पास व्यापक रूप से प्रसारित हो, पर्यावरणीय स्वीकृति प्राप्त होने के 7 दिनों के भीतर इस आशय की सूचना प्रसारित करेगा कि परियोजना को पर्यावरणीय स्वीकृति प्राप्त हो गई है एवं पर्यावरणीय स्वीकृति पत्र की प्रतियाँ सचिवालय, छत्तीसगढ़ पर्यावरण संरक्षण मण्डल में अवलोकन हेतु उपलब्ध है। साथ ही इसका अवलोकन भारत सरकार, पर्यावरण, वन और जलवायु परिवर्तन मंत्रालय, नई दिल्ली की वेबसाइट www.envfor.nic.in एवं एस.ई.आई.ए.ए., छत्तीसगढ़ की वेबसाइट www.seiaacg.org पर भी किया जा सकता है।
30. पर्यावरणीय स्वीकृति में दी गई शर्तों के पालन हेतु की गई कार्यवाही की अर्ध वार्षिक रिपोर्ट छत्तीसगढ़ पर्यावरण संरक्षण मण्डल, नवा रायपुर अटल नगर, जिला-रायपुर, क्षेत्रीय कार्यालय, छत्तीसगढ़ पर्यावरण संरक्षण मण्डल, अम्बिकापुर, एस.ई.आई.ए.ए., छत्तीसगढ़ एवं एकीकृत क्षेत्रीय कार्यालय, पर्यावरण, वन एवं जलवायु परिवर्तन मंत्रालय, भारत सरकार, रायपुर को प्रेषित किया जाए। एकीकृत क्षेत्रीय कार्यालय, पर्यावरण, वन एवं जलवायु परिवर्तन मंत्रालय, भारत सरकार, रायपुर द्वारा पर्यावरणीय स्वीकृति में प्रदत्त शर्तों के पालन की मानिट्रिंग की जाएगी।
31. एस.ई.आई.ए.ए., छत्तीसगढ़, पर्यावरण, वन एवं जलवायु परिवर्तन मंत्रालय, भारत सरकार / एकीकृत क्षेत्रीय कार्यालय, पर्यावरण, वन एवं जलवायु परिवर्तन मंत्रालय, भारत सरकार, रायपुर / केन्द्रीय प्रदूषण नियंत्रण बोर्ड / छत्तीसगढ़ पर्यावरण संरक्षण



मण्डल के वैज्ञानिकों/अधिकारियों को शर्तों के अनुपालन के संबंध में की जाने वाली मॉनिटरिंग हेतु पूर्ण सहयोग प्रदान किया जाए।

32. परियोजना प्रस्तावक छत्तीसगढ़ पर्यावरण संरक्षण मण्डल एवं राज्य सरकार द्वारा दी गई शर्तों का अनिवार्य रूप से पालन करेगा। ये शर्तें जल (प्रदूषण निवारण तथा नियंत्रण) अधिनियम, 1974 वायु (प्रदूषण निवारण तथा नियंत्रण) अधिनियम, 1981, पर्यावरण (संरक्षण) अधिनियम, 1986 तथा इनके तहत बनाये गये नियमों, परिसंकटमय अपशिष्ट (प्रबंधन हथालन एवं सीमापार संचलन) नियम, 2008 (यथा संशोधित) तथा लोक दायित्व बीमा अधिनियम, 1991 (यथा संशोधित) के अधीन विनिर्दिष्ट की जा सकती है।
33. प्रस्तावित परियोजना के बारे में एस.ई.आई.ए.ए., छत्तीसगढ़ में प्रस्तुत विवरण में कोई भी विचलन अथवा परिवर्तन होने की दशा में एस.ई.आई.ए.ए., छत्तीसगढ़ को पुनः नवीन जानकारी सहित सूचित किया जाए, ताकि एस.ई.आई.ए.ए., छत्तीसगढ़ इस पर विचार कर शर्तों की उपयुक्तता अथवा नवीन शर्त निर्दिष्ट करने बाबत निर्णय ले सके। खदान में कोई भी विस्तार अथवा उन्नयन एस.ई.आई.ए.ए., छत्तीसगढ़ / भारत सरकार, पर्यावरण, वन और जलवायु परिवर्तन मंत्रालय, नई दिल्ली की पूर्व अनुमति के बिना नहीं किया जाए।
34. छत्तीसगढ़ पर्यावरण संरक्षण मण्डल पर्यावरणीय स्वीकृति की प्रति को उनके क्षेत्रीय कार्यालय, जिला-व्यापार एवं उद्योग केन्द्र एवं कलेक्टर/तहसीलदार कार्यालय में 30 दिवस की अवधि के लिये प्रदर्शित करेगा।
35. पर्यावरणीय स्वीकृति के विरुद्ध अपील नेशनल ग्रीन ट्रीब्यूनल के समक्ष, नेशनल ग्रीन ट्रीब्यूनल एक्ट 2010 की धारा 16 में दिए गए प्रावधानों अनुसार, 30 दिन की समय अवधि में की जा सकेगी।


सदस्य सचिव, एस.ई.ए.सी.

अध्यक्ष, एस.ई.ए.सी.