

राज्य स्तर विशेषज्ञ अंकन समिति, छत्तीसगढ़

भारत सरकार

पर्यावरण, वन और जलवायु परिवर्तन मंत्रालय

पर्यावास भवन, सेक्टर-19, नवा रायपुर अटल नगर, जिला-रायपुर (छ.ग.)

ई-मेल : seiaacg@gmail.com

विषय:- राज्य स्तर विशेषज्ञ अंकन समिति (एस.ई.ए.सी.), छत्तीसगढ़ की दिनांक 06/10/2020 को संपन्न 340वीं बैठक का कार्यवाही विवरण

---00---

राज्य स्तर विशेषज्ञ अंकन समिति (एस.ई.ए.सी.), छत्तीसगढ़ की 340वीं बैठक दिनांक 06/10/2020 को श्री धीरेन्द्र शर्मा, अध्यक्ष, राज्य स्तर विशेषज्ञ अंकन समिति की अध्यक्षता में संपन्न हुई। बैठक में समिति के निम्नलिखित सदस्यों ने भाग लिया:-

1. डॉ. मोहन लाल अग्रवाल, सदस्य, राज्य स्तर विशेषज्ञ अंकन समिति
2. श्री नीलेश्वर प्रसाद साहू, सदस्य, राज्य स्तर विशेषज्ञ अंकन समिति
3. डॉ. एम.डब्ल्यू.वाय. खान, सदस्य, राज्य स्तर विशेषज्ञ अंकन समिति
4. डॉ. विकास कुमार जैन, सदस्य, राज्य स्तर विशेषज्ञ अंकन समिति
5. डॉ. दीपक सिन्हा, सदस्य, राज्य स्तर विशेषज्ञ अंकन समिति
6. श्री कलदियुस तिर्की, सदस्य सचिव, राज्य स्तर विशेषज्ञ अंकन समिति

श्री धीरेन्द्र शर्मा द्वारा विडियो कान्फ्रेंसिंग के माध्यम से बैठक की अध्यक्षता की गई एवं श्री अरविन्द कुमार गौरहा, सदस्य विडियो कान्फ्रेंसिंग के माध्यम से बैठक में शामिल हुये। समिति द्वारा एजेण्डा में सम्मिलित विषयों पर निम्नानुसार विचार किया गया:-

एजेण्डा आयटम क्रमांक-1: 339वीं बैठक दिनांक 05/10/2020 के कार्यवाही विवरण का अनुमोदन।

राज्य स्तर विशेषज्ञ अंकन समिति (एस.ई.ए.सी.), छत्तीसगढ़ की 339वीं बैठक दिनांक 05/10/2020 को संपन्न हुई थी। समिति को अवगत कराया गया कि बैठक का कार्यवाही विवरण तैयार किया जा रहा है, जिसे समिति के समक्ष शीघ्र प्रस्तुत किया जाएगा। उक्त स्थिति से समिति सहमत हुई।

एजेन्डा आयटम क्रमांक-2: गौण / मुख्य खनिजों संबंधी प्रकरणों के प्रस्तुतीकरण उपरांत पर्यावरणीय स्वीकृति / टीओआर हेतु निर्णय लिया जाना।

1. मेसर्स टी.आर. ब्रिक्स (कुंजनगर ब्रिक्स अर्थवले क्वारी माईन एण्ड फिक्स चिमनी ब्रिक प्लांट, प्रो.- श्री तेमलाल राजवाड़े), ग्राम-कुंजनगर, तहसील व जिला-सूरजपुर (सचिवालय का नस्ती क्रमांक 927)

ऑनलाईन आवेदन - प्रपोजल नम्बर - एसआईए/ सीजी/ एमआईएन/ 40269/2019, दिनांक 30/07/2019।

प्रस्ताव का विवरण - यह प्रस्तावित गौण खनिज उत्खनन खदान एवं फिक्स चिमनी ईट उत्पादन इकाई है। ग्राम-कुंजनगर, तहसील व जिला-सूरजपुर स्थित खसरा क्रमांक 653, 582, 584, 585, 586 एवं 650, कुल क्षेत्रफल - 2.25 हेक्टेयर में प्रस्तावित है। खदान की आवेदित गौण खनिज उत्खनन क्षमता - 882.76 घनमीटर प्रतिवर्ष एवं ईट उत्पादन क्षमता - 6,00,000 नग प्रतिवर्ष है।

प्रस्ताव के साथ संलग्न मुख्य प्रमाण पत्र - परियोजना प्रस्तावक द्वारा गौण खनिज उत्खनन खदान एवं फिक्स चिमनी ईट उत्पादन इकाई के पर्यावरणीय स्वीकृति हेतु आवेदन के साथ मुख्य रूप से निम्न प्रमाण पत्र संलग्न किये गये हैं:-

1. **ग्राम पंचायत का अनापत्ति प्रमाण पत्र** - उत्खनन के संबंध में ग्राम पंचायत कुंजनगर का दिनांक 07/10/2017 का अनापत्ति प्रमाण पत्र प्रस्तुत किया गया है।
2. **उत्खनन योजना** - क्वारी प्लान, इन्व्हायरोमेंट मैनेजमेंट प्लान एण्ड क्वारी क्लोजर प्लान प्रस्तुत किया गया है, जो खनि अधिकारी, जिला-सूरजपुर के ज्ञापन क्रमांक 1322/खनिज/2018, सूरजपुर दिनांक 17/09/2018 द्वारा अनुमोदित है।
3. **500 मीटर की परिधि में स्थित खदान** - कार्यालय कलेक्टर (खनिज शाखा), जिला-सूरजपुर के ज्ञापन क्रमांक 731/खनिज/ई-निविदा-कुंजनगर/2019 सूरजपुर, दिनांक 15/04/2019 के अनुसार आवेदित खदान से 500 मीटर के भीतर अवस्थित अन्य खदानों की संख्या निरंक है।
4. **200 मीटर की परिधि में स्थित सार्वजनिक क्षेत्र/संरचनाएँ** - कार्यालय कलेक्टर (खनिज शाखा) जिला-सूरजपुर के द्वारा जारी प्रमाण पत्र अनुसार उक्त खदान के 200 मीटर की परिधि में कोई भी सार्वजनिक क्षेत्र जैसे मंदिर, मरघट, अस्पताल, स्कूल, पुल, बांध, एनीकट एवं जल आपूर्ति आदि प्रतिबंधित क्षेत्र निर्मित नहीं है।
5. **एल.ओ.आई. संबंधी विवरण** - एल.ओ.आई. कार्यालय कलेक्टर (खनिज शाखा), जिला-सूरजपुर के ज्ञापन क्रमांक 1202/खनिज/ ई-निविदा-कुंजनगर/2018 सूरजपुर, दिनांक 04/08/2018 द्वारा जारी की गई, जिसकी वैधता जारी दिनांक से 6 माह की अवधि तक थी। अतः परियोजना प्रस्तावक द्वारा प्रस्तुत एल.ओ.आई. की वैधता समाप्त हो गई है।

बैठकों का विवरण -

(अ) समिति की 291वीं बैठक दिनांक 22/08/2019:

समिति द्वारा प्रकरण की नस्ती एवं प्रस्तुत जानकारी का परीक्षण, तथा तत्समय सर्वसम्मति से निम्नानुसार निर्णय लिया गया था:-

1. लीज सीमा से निकटतम वन क्षेत्र की वास्तविक दूरी संबंधी जानकारी हेतु वन विभाग से जारी अनापत्ति प्रमाण पत्र प्रस्तुत किया जाए।
2. एल.ओ.आई. वैधता वृद्धि संबंधी दस्तावेज प्रस्तुत किया जाए।
3. परियोजना प्रस्तावक को आगामी माह के आयोजित बैठक में समस्त सुसंगत जानकारी / दस्तावेज सहित प्रस्तुतीकरण दिये जाने हेतु निर्देशित किया जाए।

तदनुसार परियोजना प्रस्तावक को एस.ई.ए.सी., छत्तीसगढ़ के ज्ञापन दिनांक 11/09/2019 द्वारा प्रस्तुतीकरण हेतु सूचित किया गया।

(ब) समिति की 294वीं बैठक दिनांक 18/09/2019:

प्रस्तुतीकरण हेतु कोई भी प्रतिनिधि उपस्थित नहीं हुए। परियोजना प्रस्तावक के पत्र दिनांक 18/09/2019 द्वारा सूचना दी गयी है कि अपरिहार्य कारणों (एल.ओ.आई. वैधता वृद्धि नहीं होने के कारण) से समिति के समक्ष बैठक में प्रस्तुतीकरण हेतु उपस्थित होना संभव नहीं है। अतः अतिरिक्त समय प्रदान करने हेतु अनुरोध किया गया है।

समिति द्वारा तत्समय सर्वसम्मति से निर्णय लिया गया था कि परियोजना प्रस्तावक द्वारा वांछित जानकारी एवं अनुरोध पत्र प्राप्त होने पर आगामी कार्यवाही की जाएगी।

परियोजना प्रस्तावक को एस.ई.ए.सी., छत्तीसगढ़ के ज्ञापन दिनांक 05/11/2019 द्वारा जानकारी/दस्तावेज प्रस्तुत करने हेतु सूचित किया गया। परियोजना प्रस्तावक द्वारा आज दिनांक तक वांछित जानकारी एवं अनुरोध पत्र प्रस्तुत नहीं किया गया है।

परियोजना प्रस्तावक को एस.ई.ए.सी., छत्तीसगढ़ के ज्ञापन दिनांक 27/06/2020 द्वारा प्रस्तुतीकरण हेतु सूचित किया गया।

(स) समिति की 333वीं बैठक दिनांक 04/07/2020:

प्रस्तुतीकरण हेतु कोई भी प्रतिनिधि उपस्थित नहीं हुए। परियोजना प्रस्तावक द्वारा कोई अनुरोध पत्र प्रस्तुत नहीं किया गया है।

समिति द्वारा तत्समय सर्वसम्मति से निर्णय लिया गया था कि परियोजना प्रस्तावक को आगामी माह के आयोजित बैठक में पूर्व में चाही गई वांछित जानकारी एवं समस्त सुसंगत जानकारी / दस्तावेज सहित प्रस्तुतीकरण दिये जाने हेतु निर्देशित किया जाए।

तदनुसार परियोजना प्रस्तावक को एस.ई.ए.सी., छत्तीसगढ़ के ज्ञापन दिनांक 25/08/2020 द्वारा प्रस्तुतीकरण हेतु सूचित किया गया।

(द) समिति की 337वीं बैठक दिनांक 01/09/2020:

प्रस्तुतीकरण हेतु कोई भी प्रतिनिधि उपस्थित नहीं हुए। परियोजना प्रस्तावक द्वारा कोई अनुरोध पत्र प्रस्तुत नहीं किया गया है।

समिति द्वारा नोट किया गया कि पूर्व में समिति की दिनांक 18/09/2019 एवं 04/07/2020 के बैठकों में प्रस्तुतीकरण हेतु अवसर प्रदान किया गया था। परंतु

परियोजना प्रस्तावक की ओर से कोई भी प्रतिनिधि उपस्थित नहीं हो रहे हैं। अतः, परियोजना प्रस्तावक को प्रस्तुतीकरण हेतु अंतिम अवसर प्रदान किया जाए।

तदनुसार परियोजना प्रस्तावक को एस.ई.ए.सी., छत्तीसगढ़ के ज्ञापन दिनांक 03/10/2020 द्वारा प्रस्तुतीकरण हेतु सूचित किया गया।

(इ) समिति की 340वीं बैठक दिनांक 06/10/2020:

प्रस्तुतीकरण हेतु कोई भी प्रतिनिधि उपस्थित नहीं हुए। परियोजना प्रस्तावक के पत्र दिनांक 06/10/2020 द्वारा सूचना दी गयी है कि अपरिहार्य (अस्वस्थ होने के कारण) कारणों से समिति के समक्ष बैठक में प्रस्तुतीकरण हेतु उपस्थित होना संभव नहीं है। अतः आगामी माह की आयोजित बैठक में समय प्रदान करने हेतु अनुरोध किया गया है।

समिति द्वारा विचार विमर्श उपरांत सर्वसम्मति से निर्णय लिया गया कि परियोजना प्रस्तावक को प्रस्तुतीकरण हेतु अंतिम अवसर प्रदान करते हुए आगामी माह के आयोजित बैठक में पूर्व में चाही गई वांछित जानकारी एवं समस्त सुसंगत जानकारी / दस्तावेज सहित प्रस्तुतीकरण दिये जाने हेतु निर्देशित किया जाए।

परियोजना प्रस्तावक को तदनुसार सूचित किया जाए।

2. मेसर्स पी.आर.ए. ब्रिक्स इण्डस्ट्रीज (प्रो.- श्रीमती सोनम गोयल, करकोटी ब्रिक्स अर्थक्ले क्वारी माईन एण्ड फिक्स्ड चिमनी ब्रिक प्लांट), ग्राम-करकोटी, तहसील-भैयाथान, जिला-सूरजपुर (सचिवालय का नस्ती क्रमांक 926)

ऑनलाईन आवेदन - प्रपोजल नम्बर - एसआईए/ सीजी/ एमआईएन/ 40077/2019, दिनांक 27/07/2019।

प्रस्ताव का विवरण - यह प्रस्तावित गौण खनिज उत्खनन खदान एवं ईट उत्पादन इकाई है। ग्राम-करकोटी, तहसील-भैयाथान, जिला-सूरजपुर स्थित पार्ट ऑफ खसरा क्रमांक 468, कुल क्षेत्रफल - 1 हेक्टेयर में प्रस्तावित है। खदान की आवेदित गौण खनिज उत्खनन क्षमता - 893.53 घनमीटर प्रतिवर्ष (ईट उत्पादन 8,50,250 नग प्रतिवर्ष) है।

प्रस्ताव के साथ संलग्न मुख्य प्रमाण पत्र - परियोजना प्रस्तावक द्वारा गौण खनिज उत्खनन खदान एवं ईट उत्पादन इकाई के पर्यावरणीय स्वीकृति हेतु आवेदन के साथ मुख्य रूप से निम्न प्रमाण पत्र संलग्न किये गये हैं:-

1. ग्राम पंचायत का अनापत्ति प्रमाण पत्र - उत्खनन के संबंध में ग्राम पंचायत करकोटी का दिनांक 19/11/2017 का अनापत्ति प्रमाण पत्र प्रस्तुत किया गया है।
2. उत्खनन योजना - क्वारी प्लान, इन्व्हायरोमेंट मैनेजमेंट क्वारी क्लोजर प्लान प्रस्तुत किया गया है, जो खनि अधिकारी, जिला-सूरजपुर के ज्ञापन क्रमांक 1308/खनिज/2018 सूरजपुर, दिनांक 10/09/2018 द्वारा अनुमोदित है।
3. 500 मीटर की परिधि में स्थित खदान - कार्यालय कलेक्टर (खनिज शाखा), जिला-सूरजपुर के ज्ञापन क्रमांक 321/खनिज/2019 सूरजपुर, दिनांक 18/02/2019 के अनुसार आवेदित खदान से 500 मीटर के भीतर अवस्थित अन्य खदानों की संख्या निरंक है।

4. **200 मीटर की परिधि में स्थित सार्वजनिक क्षेत्र/संरचनाए** – कार्यालय कलेक्टर (खनिज शाखा) के द्वारा जारी प्रमाण पत्र अनुसार उक्त खदान के 200 मीटर की परिधि में कोई भी सार्वजनिक क्षेत्र जैसे मंदिर, मरघट, अस्पताल, स्कूल, पुल, बांध, ब्रीज, एनीकट एवं जल आपूर्ति आदि प्रतिबंधित क्षेत्र निर्मित नहीं है।
5. **एल.ओ.आई. संबंधी विवरण** – एल.ओ.आई. कार्यालय कलेक्टर (खनिज शाखा), जिला-सूरजपुर के ज्ञापन क्रमांक 1200/खनिज /ई-निविदा-करकोटी /2018 सूरजपुर, दिनांक 04/08/2018 द्वारा जारी की गई, जिसकी वैधता जारी दिनांक से 6 माह की अवधि तक थी। अतः परियोजना प्रस्तावक द्वारा प्रस्तुत एल.ओ.आई. की वैधता समाप्त हो गई है।

बैठकों का विवरण –

(अ) समिति की 288वीं बैठक दिनांक 19/08/2019:

समिति द्वारा प्रकरण की नस्ती एवं प्रस्तुत जानकारी का परीक्षण, तथा तत्समय सर्वसम्मति से निम्न निर्णय लिया गया था कि परियोजना प्रस्तावक को आगामी बैठक दिनांक 22/08/2019 में समस्त सुसंगत जानकारी / दस्तावेज सहित प्रस्तुतीकरण दिये जाने हेतु निर्देशित किया जाए एवं इस बाबत ई-मेल एवं दूरभाष के माध्यम से सूचना दी जाए।

तदनुसार परियोजना प्रस्तावक को प्रस्तुतीकरण की सूचना ई-मेल एवं दूरभाष के माध्यम से दी गई।

(ब) समिति की 291वीं बैठक दिनांक 22/08/2019:

प्रस्तुतीकरण हेतु कोई भी प्रतिनिधि उपस्थित नहीं हुए। परियोजना प्रस्तावक द्वारा दिनांक 21/08/2019 को सूचना दी गई कि अपरिहार्य कारणों से उनका समिति के समक्ष बैठक में प्रस्तुतीकरण हेतु उपस्थित होना संभव नहीं है।


समिति द्वारा तत्समय सर्वसम्मति से निम्नानुसार निर्णय लिया गया था:—

1. लीज सीमा से गुरु घासीदास राष्ट्रीय उद्यान की वास्तविक दूरी संबंधी जानकारी हेतु सक्षम अधिकारी से जारी अनापत्ति प्रमाण पत्र प्रस्तुत किया जाए।
2. लीज सीमा से निकटतम वन क्षेत्र की वास्तविक दूरी संबंधी जानकारी हेतु वन विभाग से जारी अनापत्ति प्रमाण पत्र प्रस्तुत किया जाए।
3. एल.ओ.आई. वैधता वृद्धि संबंधी दस्तावेज प्रस्तुत किया जाए।
4. परियोजना प्रस्तावक को आगामी माह के आयोजित बैठक में समस्त सुसंगत जानकारी / दस्तावेज सहित प्रस्तुतीकरण दिये जाने हेतु निर्देशित किया जाए।

तदनुसार परियोजना प्रस्तावक को एस.ई.ए.सी., छत्तीसगढ़ के ज्ञापन दिनांक 11/09/2019 द्वारा प्रस्तुतीकरण हेतु सूचित किया गया।

(स) समिति की 294वीं बैठक दिनांक 18/09/2019:

प्रस्तुतीकरण हेतु कोई भी प्रतिनिधि उपस्थित नहीं हुए। परियोजना प्रस्तावक के पत्र दिनांक 17/09/2019 द्वारा सूचना दी गयी है कि अपरिहार्य कारणों (एल.ओ.आई. वैधता वृद्धि नहीं होने के कारण) से समिति के समक्ष बैठक में प्रस्तुतीकरण हेतु उपस्थित होना संभव नहीं है।



समिति द्वारा तत्समय सर्वसम्मति से निर्णय लिया गया था कि परियोजना प्रस्तावक को समस्त पूर्ण जानकारी / दस्तावेज (अद्यतन फोटोग्राफ्स) के साथ आगामी माह की बैठक में प्रस्तुतीकरण हेतु निर्देशित किया जाए।

तदनुसार एस.ई.ए.सी., छत्तीसगढ़ के ज्ञापन दिनांक 28/09/2019 द्वारा परियोजना प्रस्तावक को प्रस्तुतीकरण हेतु सूचित किया गया।

(द) समिति की 296वीं बैठक दिनांक 10/10/2019:

प्रस्तुतीकरण हेतु कोई भी प्रतिनिधि उपस्थित नहीं हुए। परियोजना प्रस्तावक के पत्र दिनांक 09/10/2019 द्वारा सूचना दी गयी है कि अपरिहार्य कारणों (एल.ओ.आई. वैधता वृद्धि नहीं होने के कारण) से समिति के समक्ष बैठक में प्रस्तुतीकरण हेतु उपस्थित होना संभव नहीं है। अतः अतिरिक्त समय प्रदान करने हेतु अनुरोध किया गया है।

समिति द्वारा तत्समय सर्वसम्मति से निर्णय लिया गया था कि परियोजना प्रस्तावक द्वारा वांछित जानकारी एवं अनुरोध पत्र प्राप्त होने पर आगामी कार्यवाही की जाएगी।

परियोजना प्रस्तावक को एस.ई.ए.सी., छत्तीसगढ़ के ज्ञापन दिनांक 30/11/2019 द्वारा जानकारी/दस्तावेज प्रस्तुत करने हेतु सूचित किया गया। परियोजना प्रस्तावक द्वारा आज दिनांक तक वांछित जानकारी एवं अनुरोध पत्र प्रस्तुत नहीं किया गया है।

परियोजना प्रस्तावक को एस.ई.ए.सी., छत्तीसगढ़ के ज्ञापन दिनांक 27/06/2020 द्वारा प्रस्तुतीकरण हेतु सूचित किया गया।

(इ) समिति की 333वीं बैठक दिनांक 04/07/2020:

प्रस्तुतीकरण हेतु कोई भी प्रतिनिधि उपस्थित नहीं हुए। परियोजना प्रस्तावक द्वारा कोई अनुरोध पत्र प्रस्तुत नहीं किया गया है।

समिति द्वारा तत्समय सर्वसम्मति से निर्णय लिया गया था कि परियोजना प्रस्तावक को आगामी माह के आयोजित बैठक में पूर्व में चाही गई वांछित जानकारी एवं समस्त सुसंगत जानकारी / दस्तावेज सहित प्रस्तुतीकरण दिये जाने हेतु निर्देशित किया जाए।

तदनुसार परियोजना प्रस्तावक को एस.ई.ए.सी., छत्तीसगढ़ के ज्ञापन दिनांक 25/08/2020 द्वारा प्रस्तुतीकरण हेतु सूचित किया गया।

(ई) समिति की 337वीं बैठक दिनांक 01/09/2020:

प्रस्तुतीकरण हेतु कोई भी प्रतिनिधि उपस्थित नहीं हुए। परियोजना प्रस्तावक द्वारा कोई अनुरोध पत्र प्रस्तुत नहीं किया गया है।

समिति द्वारा नोट किया गया कि पूर्व में समिति की दिनांक 22/08/2019, 18/09/2019, 10/10/2019 एवं 04/07/2020 के बैठकों में प्रस्तुतीकरण हेतु अवसर प्रदान किया गया था। परंतु परियोजना प्रस्तावक की ओर से कोई भी प्रतिनिधि उपस्थित नहीं हो रहे हैं। अतः परियोजना प्रस्तावक को प्रस्तुतीकरण हेतु अंतिम अवसर प्रदान किया जाए।

तदनुसार परियोजना प्रस्तावक को एस.ई.ए.सी., छत्तीसगढ़ के ज्ञापन दिनांक 03/10/2020 द्वारा प्रस्तुतीकरण हेतु सूचित किया गया।

(उ) समिति की 340वीं बैठक दिनांक 06/10/2020:

प्रस्तुतीकरण हेतु श्री भोलेनाथ अग्रवाल, अधिकृत प्रतिनिधि उपस्थित हुए। उनके द्वारा उपस्थित होकर बताया गया कि वांछित संशोधित माईनिंग प्लान तैयार नहीं होने के कारण से समिति के समक्ष बैठक में प्रस्तुतीकरण किया जाना संभव नहीं है। अतः अतिरिक्त समय प्रदान करने हेतु अनुरोध किया गया है।

समिति द्वारा विचार विमर्श उपरांत सर्वसम्मति से निर्णय लिया गया कि परियोजना प्रस्तावक द्वारा वांछित जानकारी एवं अनुरोध पत्र प्राप्त होने पर आगामी कार्यवाही की जाएगी।

परियोजना प्रस्तावक को तदानुसार सूचित किया जाए।

3. मेसर्स श्री अमय कुमार जैन लाईम स्टोन माईन, ग्राम—डुमरडीहकला, तहसील व जिला—राजनांदगांव (सचिवालय का नस्ती क्रमांक 1074)

ऑनलाईन आवेदन – प्रपोजल नम्बर – एसआईए/ सीजी/ एमआईएन/ 128184/2019, दिनांक 21/12/2019। परियोजना प्रस्तावक द्वारा प्रस्तुत ऑनलाईन आवेदन में कमियाँ होने से ज्ञापन दिनांक 02/01/2020 द्वारा जानकारी प्रस्तुत करने हेतु निर्देशित किया गया। परियोजना प्रस्तावक द्वारा वांछित जानकारी दिनांक 02/07/2020 को ऑनलाईन प्रस्तुत की गई।

प्रस्ताव का विवरण – यह पूर्व से संचालित चूना पत्थर (गौण खनिज) खदान है। खदान ग्राम—डुमरडीहकला, तहसील व जिला—राजनांदगांव स्थित खसरा क्रमांक 107, कुल क्षेत्रफल – 0.587 हेक्टेयर है। खदान की आवेदित उत्खनन क्षमता – 16,000 टन प्रतिवर्ष है।

बैठकों का विवरण –

(अ) समिति की 338वीं बैठक दिनांक 02/09/2020:

समिति द्वारा प्रकरण की नस्ती एवं प्रस्तुत जानकारी का परीक्षण तथा तत्समय सर्वसम्मति से निम्नानुसार निर्णय लिया गया था:—

1. प्रस्तुत 500 मीटर के प्रमाण पत्र से यह स्पष्ट नहीं हो रहा है कि उक्त खदानों के 500 मीटर के भीतर अन्य खदान है अथवा नहीं? ई.आई.ए. नोटिफिकेशन, 2006 (यथा संशोधित) में परिभाषित क्लस्टर अनुसार "कोई क्लस्टर उस समय बनाया जाएगा, जब एक लीज के परिसरों के बीच दूरी उस सदृश खनिज क्षेत्र में अन्य पट्टे के परिसर से 500 मीटर से कम है।" अर्थात् क्लस्टर हेतु होमोजिनियस मिनरल क्षेत्र में विचाराधीन खदान के लीज सीमा से 500 मीटर के भीतर आने वाले सभी खदानों को शामिल करते हुए तथा इस प्रकार शामिल खदानों के लीज सीमा के 500 मीटर के भीतर आने वाले अन्य सभी खदानों को (क्लस्टर में खदानों को वहाँ तक शामिल किया जाए, जहाँ तक 500 मीटर की दूरी में कोई खदान अवस्थित न हो) शामिल किया जाना चाहिए। अतः उपरोक्तानुसार प्रमाण पत्र प्रस्तुत किया जाए।
2. विगत वर्षों में वर्षवार किए गए उत्खनन की वास्तविक मात्रा की जानकारी (वित्तीय वर्ष) खनिज विभाग से प्रमाणित करा कर प्रस्तुत की जाए।
3. भारत सरकार, पर्यावरण, वन और जलवायु परिवर्तन मंत्रालय, नई दिल्ली के ओ. एम. दिनांक 01/05/2018 के अनुसार सी.ई.आर. (Corporate Environment Responsibility) हेतु विस्तृत प्रस्ताव पूर्ण विवरण के साथ प्रस्तुत किया जाए।

4. परियोजना प्रस्तावक को उपरोक्त समस्त पूर्ण जानकारी / दस्तावेज (अद्यतन फोटोग्राफ्स) के साथ आगामी माह की आयोजित बैठक में प्रस्तुतीकरण दिये जाने हेतु निर्देशित किया जाए।

तदानुसार परियोजना प्रस्तावक को एस.ई.ए.सी., छत्तीसगढ़ के ज्ञापन दिनांक 03/10/2020 द्वारा प्रस्तुतीकरण हेतु सूचित किया गया।

(ब) समिति की 340वीं बैठक दिनांक 06/10/2020:

प्रस्तुतीकरण हेतु कोई भी प्रतिनिधि उपस्थित नहीं हुए। परियोजना प्रस्तावक के पत्र दिनांक 06/10/2020 द्वारा सूचना दी गयी है कि समिति के समक्ष अपूर्ण जानकारी / दस्तावेज होने के कारणों से आज बैठक में प्रस्तुतीकरण दिया जाना संभव नहीं है। अतः आगामी माह की आयोजित बैठक में समय प्रदान करने हेतु अनुरोध किया गया है।

समिति द्वारा विचार विमर्श उपरांत सर्वसम्मति से निर्णय लिया गया कि परियोजना प्रस्तावक को आगामी माह के आयोजित बैठक में पूर्व में चाही गई वांछित जानकारी एवं समस्त सुसंगत जानकारी / दस्तावेज सहित प्रस्तुतीकरण दिये जाने हेतु निर्देशित किया जाए।

परियोजना प्रस्तावक को तदानुसार सूचित किया जाए।

4. मेसर्स श्रीमती अनिता साहू (डुमरडीहकला लाईम स्टोन क्वारी), ग्राम-डुमरडीहकला, तहसील व जिला-राजनांदगांव (सचिवालय का नस्ती क्रमांक 1276)

ऑनलाईन आवेदन - प्रपोजल नम्बर - एसआईए/ सीजी/ एमआईएन/ 150569/2020, दिनांक 29/03/2020। परियोजना प्रस्तावक द्वारा प्रस्तुत ऑनलाईन आवेदन में कमियाँ होने से ज्ञापन दिनांक 08/05/2020 द्वारा जानकारी प्रस्तुत करने हेतु निर्देशित किया गया। परियोजना प्रस्तावक द्वारा वांछित जानकारी दिनांक 04/07/2020 को ऑनलाईन प्रस्तुत की गई।

प्रस्ताव का विवरण - यह पूर्व से संचालित चूना पत्थर (गौण खनिज) खदान है। खदान ग्राम-डुमरडीहकला, तहसील व जिला-राजनांदगांव स्थित खसरा क्रमांक 60, कुल क्षेत्रफल - 0.607 हेक्टेयर है। खदान की आवेदित उत्खनन क्षमता - 13,012.5 टन प्रतिवर्ष है।

बैठकों का विवरण -

(अ) समिति की 338वीं बैठक दिनांक 02/09/2020:

समिति द्वारा प्रकरण की नस्ती एवं प्रस्तुत जानकारी का परीक्षण तथा तत्समय सर्वसम्मति से निम्नानुसार निर्णय लिया गया था:-

1. प्रस्तुत 500 मीटर के प्रमाण पत्र से यह स्पष्ट नहीं हो रहा है कि उक्त खदानों के 500 मीटर के भीतर अन्य खदान है अथवा नहीं? ई.आई.ए. नोटिफिकेशन, 2006 (यथा संशोधित) में परिभाषित क्लस्टर अनुसार "कोई क्लस्टर उस समय बनाया जाएगा, जब एक लीज के परिसरों के बीच दूरी उस सदृश खनिज क्षेत्र में अन्य पट्टे के परिसर से 500 मीटर से कम है।" अर्थात् क्लस्टर हेतु होमोजिनियस मिनेरल क्षेत्र में विचाराधीन खदान के लीज सीमा से 500 मीटर के भीतर आने वाले सभी खदानों को शामिल करते हुए तथा इस प्रकार शामिल

खदानों के लीज सीमा के 500 मीटर के भीतर आने वाले अन्य सभी खदानों को (क्लस्टर में खदानों को वहाँ तक शामिल किया जाए, जहाँ तक 500 मीटर की दूरी में कोई खदान अवस्थित न हो) शामिल किया जाना चाहिए। अतः उपरोक्तानुसार प्रमाण पत्र प्रस्तुत किया जाए।

2. विगत वर्षों में वर्षवार किए गए उत्खनन की वास्तविक मात्रा की जानकारी (वित्तीय वर्ष) खनिज विभाग से प्रमाणित करा कर प्रस्तुत की जाए।
3. भारत सरकार, पर्यावरण, वन और जलवायु परिवर्तन मंत्रालय, नई दिल्ली के ओ. एम. दिनांक 01/05/2018 के अनुसार सी.ई.आर. (Corporate Environment Responsibility) हेतु विस्तृत प्रस्ताव पूर्ण विवरण के साथ प्रस्तुत किया जाए।
4. परियोजना प्रस्तावक को उपरोक्त समस्त पूर्ण जानकारी / दस्तावेज (अद्यतन फोटोग्राफ्स) के साथ आगामी माह की आयोजित बैठक में प्रस्तुतीकरण दिये जाने हेतु निर्देशित किया जाए।

तदनुसार परियोजना प्रस्तावक को एस.ई.ए.सी., छत्तीसगढ़ के ज्ञापन दिनांक 03/10/2020 द्वारा प्रस्तुतीकरण हेतु सूचित किया गया।

(ब) समिति की 340वीं बैठक दिनांक 06/10/2020:

प्रस्तुतीकरण हेतु कोई भी प्रतिनिधि उपस्थित नहीं हुए। परियोजना प्रस्तावक के पत्र दिनांक 06/10/2020 द्वारा सूचना दी गयी है कि समिति के समक्ष अपूर्ण जानकारी / दस्तावेज होने के कारणों से आज बैठक में प्रस्तुतीकरण दिया जाना संभव नहीं है। अतः आगामी माह की आयोजित बैठक में समय प्रदान करने हेतु अनुरोध किया गया है।

समिति द्वारा विचार विमर्श उपरांत सर्वसम्मति से निर्णय लिया गया कि परियोजना प्रस्तावक को आगामी माह के आयोजित बैठक में पूर्व में चाही गई वांछित जानकारी एवं समस्त सुसंगत जानकारी / दस्तावेज सहित प्रस्तुतीकरण दिये जाने हेतु निर्देशित किया जाए।

परियोजना प्रस्तावक को तदनुसार सूचित किया जाए।

5. मेसर्स श्री पवन चकधारी (हरदी सोईल/ऑर्डिनरी क्ले माईन), ग्राम-हरदी, तहसील व जिला-राजनांदगांव (सचिवालय का नस्ती क्रमांक 1271)

ऑनलाईन आवेदन - प्रपोजल नम्बर - एसआईए / सीजी / एमआईएन / 130959/2019, दिनांक 23/03/2020। परियोजना प्रस्तावक द्वारा प्रस्तुत ऑनलाईन आवेदन में कमियाँ होने से ज्ञापन दिनांक 12/05/2020 द्वारा जानकारी प्रस्तुत करने हेतु निर्देशित किया गया। परियोजना प्रस्तावक द्वारा वांछित जानकारी दिनांक 04/07/2020 को ऑनलाईन प्रस्तुत की गई।

प्रस्ताव का विवरण - यह पूर्व से संचालित मिट्टी उत्खनन ईट निर्माण (गौण खनिज) खदान है। खदान ग्राम-हरदी, तहसील व जिला-राजनांदगांव स्थित खसरा क्रमांक 536, 537/1, 2, 3, 538 एवं 539, कुल क्षेत्रफल-1.214 हेक्टेयर है। खदान की आवेदित उत्खनन क्षमता - 1,200 घनमीटर (1,800 टन) प्रतिवर्ष है।

बैठकों का विवरण -

- (अ) समिति की 338वीं बैठक दिनांक 02/09/2020:



समिति द्वारा प्रकरण की नस्ती एवं प्रस्तुत जानकारी का परीक्षण तथा तत्समय सर्वसम्मति से निम्नानुसार निर्णय लिया गया था:-

1. अनुमोदित माईनिंग प्लान प्रस्तुत किया जाए।
2. प्रस्तुत 500 मीटर के प्रमाण पत्र से यह स्पष्ट नहीं हो रहा है कि उक्त खदानों के 500 मीटर के भीतर अन्य खदान है अथवा नहीं? ई.आई.ए. नोटिफिकेशन, 2006 (यथा संशोधित) में परिभाषित क्लस्टर अनुसार "कोई क्लस्टर उस समय बनाया जाएगा, जब एक लीज के परिसरों के बीच दूरी उस सदृश खनिज क्षेत्र में अन्य पट्टे के परिसर से 500 मीटर से कम है।" अर्थात् क्लस्टर हेतु होमोजिनियस मिनरल क्षेत्र में विचाराधीन खदान के लीज सीमा से 500 मीटर के भीतर आने वाले सभी खदानों को शामिल करते हुए तथा इस प्रकार शामिल खदानों के लीज सीमा के 500 मीटर के भीतर आने वाले अन्य सभी खदानों को (क्लस्टर में खदानों को वहाँ तक शामिल किया जाए, जहाँ तक 500 मीटर की दूरी में कोई खदान अवस्थित न हो) शामिल किया जाना चाहिए। अतः उपरोक्तानुसार प्रमाण पत्र प्रस्तुत किया जाए।
3. विगत वर्षों में वर्षवार किए गए उत्खनन की वास्तविक मात्रा की जानकारी (वित्तीय वर्ष) खनिज विभाग से प्रमाणित करा कर प्रस्तुत की जाए।
4. भारत सरकार, पर्यावरण, वन और जलवायु परिवर्तन मंत्रालय, नई दिल्ली के ओ. एम. दिनांक 01/05/2018 के अनुसार सी.ई.आर. (Corporate Environment Responsibility) हेतु विस्तृत प्रस्ताव पूर्ण विवरण के साथ प्रस्तुत किया जाए।
5. परियोजना प्रस्तावक को उपरोक्त समस्त पूर्ण जानकारी / दस्तावेज (अद्यतन फोटोग्राफ्स) के साथ आगामी माह की आयोजित बैठक में प्रस्तुतीकरण दिये जाने हेतु निर्देशित किया जाए।

तदनुसार परियोजना प्रस्तावक को एस.ई.ए.सी., छत्तीसगढ़ के ज्ञापन दिनांक 03/10/2020 द्वारा प्रस्तुतीकरण हेतु सूचित किया गया।

(ब) समिति की 340वीं बैठक दिनांक 06/10/2020:

प्रस्तुतीकरण हेतु कोई भी प्रतिनिधि उपस्थित नहीं हुए। परियोजना प्रस्तावक के पत्र दिनांक 06/10/2020 द्वारा सूचना दी गयी है कि समिति के समक्ष अपूर्ण जानकारी / दस्तावेज होने के कारणों से आज बैठक में प्रस्तुतीकरण दिया जाना संभव नहीं है। अतः आगामी माह की आयोजित बैठक में समय प्रदान करने हेतु अनुरोध किया गया है।

समिति द्वारा विचार विमर्श उपरांत सर्वसम्मति से निर्णय लिया गया कि परियोजना प्रस्तावक को आगामी माह के आयोजित बैठक में पूर्व में चाही गई वांछित जानकारी एवं समस्त सुसंगत जानकारी / दस्तावेज सहित प्रस्तुतीकरण दिये जाने हेतु निर्देशित किया जाए।

परियोजना प्रस्तावक को तदनुसार सूचित किया जाए।

6. मेसर्स श्री शम्भू दयाल मिश्रा (भैंसो डोलोमाईट क्वारी), ग्राम-भैंसो, तहसील-पामगढ़, जिला-जांजगीर-चांपा (सचिवालय का नस्ती क्रमांक 1350) ऑनलाईन आवेदन - प्रपोजल नम्बर - एसआईए/ सीजी/ एमआईएन/ 161605/2020, दिनांक 14/07/2020।

प्रस्ताव का विवरण – यह डोलोमाईट (गौण खनिज) खदान ग्राम-भैंसो, तहसील-पामगढ़, जिला-जांजगीर-चांपा स्थित खसरा क्रमांक 1652/1, कुल क्षेत्रफल-4.83 हेक्टेयर में स्थित है। प्रकरण में खदान की क्षमता – 19,950 टन प्रतिवर्ष से बढ़ाकर 2,52,377 टन प्रतिवर्ष करने का प्रस्ताव है।

बैठकों का विवरण –

(अ) समिति की 338वीं बैठक दिनांक 02/09/2020:

समिति द्वारा प्रकरण की नस्ती एवं प्रस्तुत जानकारी का परीक्षण तथा तत्समय सर्वसम्मति से निम्नानुसार निर्णय लिया गया था:—

1. कार्यालय कलेक्टर (खनिज शाखा) द्वारा उक्त खदान के 200 मीटर की परिधि में मंदिर, मरघट, अस्पताल, स्कूल, आदि प्रतिबंधित क्षेत्र निर्मित होने अथवा न होने बाबत जानकारी की स्पष्ट/पठनीय प्रति प्रस्तुत की जाए।
2. पूर्व में जारी पर्यावरणीय स्वीकृति में अधिरोपित शर्तों के पालन में की गई कार्यवाही की जानकारी फोटोग्राफ्स सहित प्रस्तुत की जाए। साथ ही वृक्षारोपण की अद्यतन स्थिति की जानकारी फोटोग्राफ्स सहित प्रस्तुत की जाए।
3. विगत वर्षों में वर्षवार किए गए उत्खनन की वास्तविक मात्रा की जानकारी (वित्तीय वर्ष) खनिज विभाग से प्रमाणित करा कर प्रस्तुत की जाए।
4. भारत सरकार, पर्यावरण, वन और जलवायु परिवर्तन मंत्रालय, नई दिल्ली के ओ. एम. दिनांक 01/05/2018 के अनुसार सी.ई.आर. (Corporate Environment Responsibility) हेतु विस्तृत प्रस्ताव पूर्ण विवरण के साथ प्रस्तुत किया जाए।
5. परियोजना प्रस्तावक को उपरोक्त समस्त पूर्ण जानकारी / दस्तावेज (अद्यतन फोटोग्राफ्स) के साथ आगामी माह की आयोजित बैठक में प्रस्तुतीकरण दिये जाने हेतु निर्देशित किया जाए।

तदनुसार परियोजना प्रस्तावक को एस.ई.ए.सी., छत्तीसगढ़ के ज्ञापन दिनांक 03/10/2020 द्वारा प्रस्तुतीकरण हेतु सूचित किया गया।

(ब) समिति की 340वीं बैठक दिनांक 06/10/2020:

प्रस्तुतीकरण हेतु श्री शम्भू दयाल मिश्रा, प्रोपराईटर उपस्थित हुए। समिति द्वारा नस्ती, प्रस्तुत जानकारी का अवलोकन एवं परीक्षण करने पर निम्न स्थिति पाई गई:—

1. **ग्राम पंचायत का अनापत्ति प्रमाण पत्र** – उत्खनन के संबंध में ग्राम पंचायत भैंसो का दिनांक 15/12/2015 का अनापत्ति प्रमाण पत्र प्रस्तुत किया गया है।
2. **उत्खनन योजना** – मॉडिफाईड क्वारी प्लान एलॉग विथ क्वारी क्लोजर प्लान विथ इन्व्हारोमेंट मैनेजमेंट प्लान प्रस्तुत किया गया है, जो संयुक्त संचालक, संचालनालय, भौमिकी तथा खनिकर्म, नवा रायपुर अटल नगर के ज्ञापन क्रमांक 5340/माईनिंग-2/क्यू.पी./एफ.नं.93/2015 अटल नगर रायपुर, दिनांक 03/10/2019 द्वारा अनुमोदित है।
3. **500 मीटर की परिधि में स्थित खदान** – कार्यालय कलेक्टर (खनिज शाखा), जिला-जांजगीर-चांपा के ज्ञापन क्रमांक 1082/गौण खनिज/न.क्र./2020-21 जांजगीर, दिनांक 04/07/2020 के अनुसार आवेदित खदान से 500 मीटर के भीतर अवस्थित अन्य 2 खदानें, क्षेत्रफल 8.54 हेक्टेयर है।

4. **200 मीटर की परिधि में स्थित सार्वजनिक क्षेत्र/संरचनाएँ** – कार्यालय कलेक्टर (खनिज शाखा), जिला-जांजगीर-चांपा के ज्ञापन क्रमांक 2488/गौण खनिज/ख.लि./न.क्र./2020-21 जांजगीर, दिनांक 06/10/2020 द्वारा जारी प्रमाण पत्र अनुसार उक्त खदान से 200 मीटर की परिधि में कोई भी सार्वजनिक क्षेत्र जैसे मंदिर, मस्जिद, मरघट, अस्पताल, स्कूल, पुल, बांध, एनीकट एवं जल आपूर्ति आदि प्रतिबंधित क्षेत्र निर्मित नहीं है।
5. **लीज का विवरण** – यह शासकीय भूमि है, जिसमें लीज श्री शम्भू दयाल मिश्रा के नाम पर है, जिसकी अवधि 50 वर्षों हेतु अर्थात् दिनांक 22/03/2018 से 21/03/2068 तक है।
6. **डिस्ट्रीक्ट सर्वे रिपोर्ट** – वर्ष 2019 की डिस्ट्रीक्ट सर्वे रिपोर्ट (District Survey Report) की प्रति प्रस्तुत की गई है।
7. **महत्वपूर्ण संरचनाओं की दूरी** – निकटतम आबादी ग्राम-भैंसो 1.5 कि.मी., शहर पामगढ़ 2.5 कि.मी. एवं स्कूल ग्राम-भैंसो 1.5 कि.मी की दूरी पर स्थित है। राष्ट्रीय राजमार्ग 0.7 कि.मी. एवं राज्यमार्ग 0.3 कि.मी. दूर है। लीलागर नदी 8 कि.मी. दूर है।
8. **पारिस्थितिकीय/जैवविविधता संवेदनशील क्षेत्र** – परियोजना प्रस्तावक द्वारा 10 कि.मी. की परिधि में अंतर्राज्जीय सीमा, राष्ट्रीय उद्यान, अभयारण्य, केन्द्रीय प्रदूषण नियंत्रण बोर्ड द्वारा घोषित क्रिटिकली पॉल्यूटेड एरिया, पारिस्थितिकीय संवेदनशील क्षेत्र या घोषित जैवविविधता क्षेत्र स्थित नहीं होना प्रतिवेदित किया है।
9. **खनन संपदा एवं खनन का विवरण** – जियोलॉजिकल रिजर्व 16,90,500 टन एवं माईनेबल रिजर्व 11,95,950 टन है। लीज की 7.5 मीटर चौड़ी सीमा पट्टी (उत्खनन के लिए प्रतिबंधित क्षेत्र) का क्षेत्रफल 0.68 हेक्टेयर है। ओपन कास्ट सेमी मेकेनाईज्ड विधि से उत्खनन किया जाता है। उत्खनन की प्रस्तावित अधिकतम गहराई 15 मीटर है। ऊपरी मिट्टी की मात्रा 16,982 घनमीटर एवं मोटाई 1 मीटर है। बेंच की ऊंचाई 3 मीटर एवं चौड़ाई 3 मीटर है। खदान की संभावित आयु 6 वर्ष है। लीज क्षेत्र में क्रशर स्थापित नहीं है एवं इसकी स्थापना का प्रस्ताव नहीं किया गया है। जैक हैमर से ड्रिलिंग एवं ब्लास्टिंग किया जाता है। खदान में वायु प्रदूषण नियंत्रण हेतु जल का छिड़काव किया जाता है। यही व्यवस्था क्षमता विस्तार उपरांत अपनायी जाएगी। वर्षवार प्रस्तावित उत्खनन का विवरण निम्नानुसार है:-

वर्ष	क्षेत्रफल (वर्गमीटर)	गहराई (मीटर)	आयतन (घनमीटर)	प्रस्तावित उत्खनन (टन)
प्रथम वर्ष	18,638	3	55,908	1,39,770
द्वितीय वर्ष	18,414	3	80,142	2,00,355
	8,300	3		
तृतीय वर्ष	26,095	3	84,885	2,12,213
	2,200	3		
चतुर्थ वर्ष	29,619	3	88,857	2,22,143
पंचम वर्ष	29,317	3	1,00,951	2,52,377
	6,500	2		

10. **जल आपूर्ति** – परियोजना हेतु आवश्यक जल की मात्रा 10 घनमीटर प्रतिदिन होगी। खदान में विभिन्न क्रियाकलापों (जल छिड़काव, वृक्षारोपण) हेतु जल की आपूर्ति आसपास स्थित निष्क्रिय खदानों में एकत्रित जल एवं पेयजल की आपूर्ति ग्राम पंचायत के माध्यम से की जाएगी। इस बाबत ग्राम पंचायत से सहमति ली जाएगी।
11. **वृक्षारोपण कार्य** – लीज क्षेत्र की सीमा में चारों ओर 7.5 मीटर की पट्टी में 1,700 नग वृक्षारोपण एवं प्रतिबंधित क्षेत्र (0.336 हेक्टेयर) में 850 नग वृक्षारोपण किया जाना प्रस्तावित है। इस प्रकार कुल 2,550 नग वृक्षारोपण किया जाना प्रस्तावित है।
12. प्रस्तुतीकरण के दौरान परियोजना प्रस्तावक द्वारा बताया गया कि लीज सीमा से वन क्षेत्र भूमि 24 मीटर एवं छोटी नहर 31 मीटर दूर है। परियोजना प्रस्तावक द्वारा प्रस्तुत मॉडिफाईड क्वारी प्लान एलॉग विथ क्वारी क्लोजर प्लान विथ इन्व्हारोमेंट मैनेजमेंट प्लान अनुसार लीज क्षेत्र की सीमा से 50 मीटर छोड़े जाने पर प्रतिबंधित क्षेत्र कुल 0.336 हेक्टेयर (वन क्षेत्र की तरफ 0.226 हेक्टेयर एवं छोटी नहर की तरफ 0.11 हेक्टेयर) है। अतः समिति का मत है कि प्रतिबंधित क्षेत्र 0.336 हेक्टेयर में 850 नग वृक्षारोपण किया जाए।
13. **पूर्व में जारी पर्यावरणीय स्वीकृति संबंधी विवरण:-**
- पूर्व में डोलोमाईट खदान खसरा क्रमांक 1652/1, कुल क्षेत्रफल – 4.83 हेक्टेयर, क्षमता – 19,950 टन प्रतिवर्ष हेतु पर्यावरणीय स्वीकृति जिला स्तरीय पर्यावरण समाघात निर्धारण प्राधिकरण, जिला-जांजगीर-चांपा द्वारा दिनांक 28/01/2017 को जारी की गई।
 - पूर्व में जारी पर्यावरणीय स्वीकृति के शर्तों के पालन में की गई कार्यवाही की जानकारी प्रस्तुत की गई है।
 - निर्धारित शर्तानुसार वृक्षारोपण नहीं किया गया है।
 - कार्यालय कलेक्टर (खनि शाखा), जिला-जांजगीर-चांपा के ज्ञापन क्रमांक 2489/गौण खनिज/ ख.लि./ न.क्र./ 2020-21 जांजगीर, दिनांक 06/10/2020 द्वारा विगत वर्षों में किये गये उत्खनन की जानकारी निम्नानुसार है:-

वर्ष	उत्पादन (टन)
2018-19	1,000
2019-20	600
2020-21 (दिनांक 30/09/2020 तक)	निरंक

14. माननीय एन.जी.टी., प्रिंसिपल बेंच, नई दिल्ली द्वारा सत्येंद्र पाण्डेय विरुद्ध भारत सरकार, पर्यावरण, वन और जलवायु परिवर्तन मंत्रालय, नई दिल्ली एवं अन्य (ओरिजनल एप्लिकेशन नं. 186 ऑफ 2016 एवं अन्य) में दिनांक 13/09/2018 को पारित आदेश में मुख्य रूप से निम्नानुसार निर्देशित किया गया है:-

- a) Providing for EIA, EMP and therefore, Public consultation for all areas from 5 to 25 ha. falling under category B-2 at par with category B-1 by SEAC / SEIAA as well as for cluster situation where ever it is not provided.



- b) If a cluster or an individual lease size exceed 5 ha. EIA / EMP be made applicable in the process of grant of prior environment clearance.

समिति द्वारा विचार विमर्श उपरांत सर्वसम्मति से निम्नानुसार निर्णय लिया गया:—

1. कार्यालय कलेक्टर (खनिज शाखा), जिला—जांजगीर—चांपा के ज्ञापन क्रमांक 1082/गौण खनिज/न.क्र./2020-21 जांजगीर, दिनांक 04/07/2020 के अनुसार आवेदित खदान से 500 मीटर के भीतर अवस्थित अन्य 2 खदानें, क्षेत्रफल 8.54 हेक्टेयर है। आवेदित खदान (ग्राम—भैंसो) का रकबा 4.83 हेक्टेयर है। इस प्रकार आवेदित खदान (ग्राम—भैंसो) को मिलाकर कुल रकबा 13.37 हेक्टेयर है। खदान की सीमा से 500 मीटर की परिधि में स्वीकृत/संचालित खदानों का कुल क्षेत्रफल 5 हेक्टेयर से अधिक का क्लस्टर निर्मित होने के कारण यह खदान 'बी1' श्रेणी की मानी गयी।
2. समिति द्वारा विचार विमर्श उपरांत सर्वसम्मति से प्रकरण 'बी1' केटेगरी का होने के कारण भारत सरकार, पर्यावरण, वन और जलवायु परिवर्तन मंत्रालय द्वारा अप्रैल, 2015 में प्रकाशित स्टैण्डर्ड टर्म्स ऑफ रिफरेंस (टीओआर) फॉर ई.आई.ए. /ई.एम.पी. रिपोर्ट फॉर प्रोजेक्ट्स/एक्टिविटीज रिक्वायरिंग इन्वायरमेंट क्लीयरेंस अण्डर ई.आई.ए. नोटिफिकेशन, 2006 में वर्णित श्रेणी 1(ए) का स्टैण्डर्ड टीओआर (लोक सुनवाई सहित) नॉन कोल माईनिंग प्रोजेक्ट्स हेतु निम्न अतिरिक्त टीओआर के साथ जारी किये जाने की अनुशंसा की गई:—
 - i. Project proponent shall inform S.E.A.C. Chhatisgarh before start of monitoring work for preparation of EIA Study Report.
 - ii. Project proponent shall submit the Common Environment Management Plan.
 - iii. Project proponent shall submit the certificate from forest department for distance between mine lease boundary to forest boundary.
 - iv. Project proponent shall submit the NOC from Water Resource Department for mining.
 - v. Project proponent shall submit blasting permission from DGMS.
 - vi. Project proponent shall complete the plantation along with fencing in 7.5 meter width of mine lease periphery during the current year and incorporate the details alongwith photographs & videography of plantation in the EIA report.
 - vii. Project proponent shall submit CER proposals with details of works alongwith their estimates including land cost.
 - viii. Project proponent shall submit compliance report for Environment Clearance from concerned Regional Office of Ministry of Environment, Forest and Climate Change.

राज्य स्तर पर्यावरण समाघात निर्धारण प्राधिकरण (एस.ई.आई.ए.ए.), छत्तीसगढ़ को तदानुसार सूचित किया जाए।



7. मेसर्स गुरुश्री मिनरल्स प्राइवेट लिमिटेड (प्रो.- श्री मनमोहन शर्मा, छितापड़रिया डोलोमाईट माईन), ग्राम-छितापड़रिया, तहसील-जैजैपुर, जिला-जांजगीर-चांपा (सचिवालय का नस्ती क्रमांक 1352)

ऑनलाईन आवेदन - प्रपोजल नम्बर - एसआईए/ सीजी/ एमआईएन/ 164277/2020, दिनांक 20/07/2020।

प्रस्ताव का विवरण - यह डोलोमाईट (गौण खनिज) ग्राम-छितापड़रिया, तहसील-जैजैपुर, जिला-जांजगीर-चांपा स्थित खसरा क्रमांक 5/2, कुल क्षेत्रफल-4.99 हेक्टेयर में है। प्रकरण में खदान की क्षमता - 67,969.65 टन प्रतिवर्ष से बढ़ाकर 2,50,000 टन प्रतिवर्ष करने का प्रस्ताव है।

बैठकों का विवरण -

(अ) समिति की 338वीं बैठक दिनांक 02/09/2020:

समिति द्वारा प्रकरण की नस्ती एवं प्रस्तुत जानकारी का परीक्षण तथा तत्समय सर्वसम्मति से निम्नानुसार निर्णय लिया गया था:-

1. प्रस्तुत 500 मीटर के प्रमाण पत्र से यह स्पष्ट नहीं हो रहा है कि उक्त खदानों के 500 मीटर के भीतर अन्य खदान है अथवा नहीं? ई.आई.ए. नोटिफिकेशन, 2006 (यथा संशोधित) में परिभाषित क्लस्टर अनुसार "कोई क्लस्टर उस समय बनाया जाएगा, जब एक लीज के परिसरों के बीच दूरी उस सदृश खनिज क्षेत्र में अन्य पट्टे के परिसर से 500 मीटर से कम है।" अर्थात् क्लस्टर हेतु होमोजिनियस मिनरल क्षेत्र में विचाराधीन खदान के लीज सीमा से 500 मीटर के भीतर आने वाले सभी खदानों को शामिल करते हुए तथा इस प्रकार शामिल खदानों के लीज सीमा के 500 मीटर के भीतर आने वाले अन्य सभी खदानों को (क्लस्टर में खदानों को वहाँ तक शामिल किया जाए, जहाँ तक 500 मीटर की दूरी में कोई खदान अवस्थित न हों) शामिल किया जाना चाहिए। अतः उपरोक्तानुसार प्रमाण पत्र प्रस्तुत किया जाए।
2. कार्यालय कलेक्टर (खनिज शाखा) द्वारा उक्त खदान के 200 मीटर की परिधि में मंदिर, मरघट, अस्पताल, स्कूल, आदि प्रतिबंधित क्षेत्र निर्मित होने अथवा न होने बाबत जानकारी की स्पष्ट/पठनीय प्रति प्रस्तुत की जाए।
3. पूर्व में जारी पर्यावरणीय स्वीकृति में अधिरोपित शर्तों के पालन में की गई कार्यवाही की जानकारी फोटोग्राफ्स सहित प्रस्तुत की जाए। साथ ही वृक्षारोपण की अद्यतन स्थिति की जानकारी फोटोग्राफ्स सहित प्रस्तुत की जाए।
4. विगत वर्षों में वर्षवार किए गए उत्खनन की वास्तविक मात्रा की जानकारी (वित्तीय वर्ष) खनिज विभाग से प्रमाणित करा कर प्रस्तुत की जाए।
5. भारत सरकार, पर्यावरण, वन और जलवायु परिवर्तन मंत्रालय, नई दिल्ली के ओ. एम. दिनांक 01/05/2018 के अनुसार सी.ई.आर. (Corporate Environment Responsibility) हेतु विस्तृत प्रस्ताव पूर्ण विवरण के साथ प्रस्तुत किया जाए।
6. परियोजना प्रस्तावक को उपरोक्त समस्त पूर्ण जानकारी / दस्तावेज (अद्यतन फोटोग्राफ्स) के साथ आगामी माह की आयोजित बैठक में प्रस्तुतीकरण दिये जाने हेतु निर्देशित किया जाए।

तदानुसार परियोजना प्रस्तावक को एस.ई.ए.सी., छत्तीसगढ़ के ज्ञापन दिनांक 03/10/2020 द्वारा प्रस्तुतीकरण हेतु सूचित किया गया।

(ब) समिति की 340वीं बैठक दिनांक 06/10/2020:

प्रस्तुतीकरण हेतु श्री मनमोहन शर्मा, प्रोपराईटर उपस्थित हुए। समिति द्वारा नस्ती, प्रस्तुत जानकारी का अवलोकन एवं परीक्षण करने पर निम्न स्थिति पाई गई:-

1. **ग्राम पंचायत का अनापत्ति प्रमाण पत्र** – उत्खनन के संबंध में ग्राम पंचायत छितापड़रिया का दिनांक 09/01/2007 का अनापत्ति प्रमाण पत्र प्रस्तुत किया गया है।
2. **उत्खनन योजना** – मॉडिफाईड क्वारी प्लान विथ स्कीम ऑफ माईनिंग फॉर सेकेण्ड फाईव ईयर प्रस्तुत किया गया है, जो संयुक्त संचालक, संचालनालय, भौमिकी तथा खनिकर्म, नवा रायपुर अटल नगर के ज्ञापन क्रमांक 3239-42/माईनिंग-2/क्यू.पी./एफ.नं.96/2015 नवा रायपुर, अटल नगर रायपुर, दिनांक 10/07/2020 द्वारा अनुमोदित है।
3. **500 मीटर की परिधि में स्थित खदान** – कार्यालय कलेक्टर (खनिज शाखा), जिला-जांजगीर-चांपा के ज्ञापन क्रमांक 1204/खनि/न.क्र./2020-21 जांजगीर, दिनांक 10/07/2020 के अनुसार आवेदित खदान से 500 मीटर के भीतर अवस्थित अन्य खदानों की संख्या निरंक है।
4. **200 मीटर की परिधि में स्थित सार्वजनिक क्षेत्र/संरचनाएं** – कार्यालय कलेक्टर (खनिज शाखा), जिला-जांजगीर-चांपा के ज्ञापन क्रमांक 1203/खनि/न.क्र./2020-21 जांजगीर, दिनांक 10/07/2020 द्वारा जारी प्रमाण पत्र अनुसार उक्त खदान से 200 मीटर की परिधि में कोई भी सार्वजनिक क्षेत्र जैसे मंदिर, मस्जिद, मरघट, अस्पताल, स्कूल, पुल, बांध, एनीकट एवं जल आपूर्ति आदि प्रतिबंधित क्षेत्र निर्मित नहीं है।
5. **लीज का विवरण** – लीज मेसर्स गुरुश्री मिनरल्स प्राईवेट लिमिटेड के नाम पर है, जिसकी अवधि 30 वर्ष हेतु अर्थात् दिनांक 08/11/2011 से 07/11/2041 तक है।
6. **भू-स्वामित्व** – भूमि श्री रघुवर सिंह सिसोधिया के नाम पर है। उत्खनन हेतु सहमति पत्र प्रस्तुत नहीं किया गया है।
7. **डिस्ट्रीक्ट सर्वे रिपोर्ट** – वर्ष 2019 की डिस्ट्रीक्ट सर्वे रिपोर्ट (District Survey Report) की प्रति प्रस्तुत की गई है।
8. **महत्वपूर्ण संरचनाओं की दूरी** – निकटतम आबादी ग्राम-छितापड़रिया 0.5 कि.मी., स्कूल ग्राम-बारद्वार 6 कि.मी एवं अस्पताल ग्राम-छितापड़रिया 1 कि.मी. की दूरी पर स्थित है। राष्ट्रीय राजमार्ग 6 कि.मी. एवं राज्यमार्ग 2 कि.मी. दूर है। सोन नदी 6 कि.मी. दूर है।
9. **पारिस्थितिकीय/जैवविविधता संवेदनशील क्षेत्र** – परियोजना प्रस्तावक द्वारा 10 कि.मी. की परिधि में अंतर्राज्यीय सीमा, राष्ट्रीय उद्यान, अभयारण्य, केन्द्रीय प्रदूषण नियंत्रण बोर्ड द्वारा घोषित क्रिटिकली पॉल्युटेड एरिया, पारिस्थितिकीय संवेदनशील क्षेत्र या घोषित जैवविविधता क्षेत्र स्थित नहीं होना प्रतिवेदित किया है।
10. **खनन संपदा एवं खनन का विवरण** – जियोलॉजिकल रिजर्व 40,42,515 टन, माईनेबल रिजर्व 24,47,427 टन एवं रिकवरेबल रिजर्व 18,63,044 टन है। लीज की 7.5 मीटर चौड़ी सीमा पट्टी (उत्खनन के लिए प्रतिबंधित क्षेत्र) का क्षेत्रफल

0.66 हेक्टेयर है। ओपन कास्ट मेकेनाईज्ड विधि से उत्खनन किया जाता है। उत्खनन की प्रस्तावित अधिकतम गहराई 28.45 मीटर है। वर्तमान में कुछ भागों में 19 मीटर गहराई तक उत्खनन किया गया है। शेष ऊपरी मिट्टी की मात्रा 8,416 घनमीटर एवं मोटाई 2 मीटर है। बेंच की ऊंचाई 3 मीटर एवं चौड़ाई 3 मीटर है। खदान की संभावित आयु 9 वर्ष है। जैक हैमर से ड्रिलिंग एवं ब्लास्टिंग किया जाता है। खदान में वायु प्रदूषण नियंत्रण हेतु जल का छिड़काव किया जाता है। यही व्यवस्था क्षमता विस्तार उपरांत अपनायी जाएगी। वर्षवार प्रस्तावित उत्खनन का विवरण निम्नानुसार है:-

वर्ष	क्षेत्रफल (वर्गमीटर)	गहराई (मीटर)	आयतन (घनमीटर)	प्रस्तावित उत्खनन (टन)
2016-17 से 2019-20	During this period, the excavation work has been done as per proposal.			
2020-21	29,240	3	87,719	2,25,000

नोट: तालिका में दशमलव के बाद के अंकों को राउण्डऑफ किया गया है।

11. **जल आपूर्ति** – परियोजना हेतु आवश्यक जल की मात्रा 6 घनमीटर प्रतिदिन है। खदान में जल की आपूर्ति स्थानीय स्रोतों से क्रय कर की जाती है।
12. **वृक्षारोपण कार्य** – लीज क्षेत्र की सीमा में चारों ओर 7.5 मीटर की पट्टी में 1,500 नग वृक्षारोपण किया जाएगा।
13. **पूर्व में जारी पर्यावरणीय स्वीकृति संबंधी विवरण:-**
 - i. पूर्व में डोलोमाईट खदान खसरा क्रमांक 5/2, कुल क्षेत्रफल – 4.99 हेक्टेयर, क्षमता – 67,969.65 टन प्रतिवर्ष हेतु पर्यावरणीय स्वीकृति जिला स्तरीय पर्यावरण समाघात निर्धारण प्राधिकरण, जिला-जांजगीर-चांपा द्वारा दिनांक 22/03/2017 को जारी की गई।
 - ii. परियोजना प्रस्तावक द्वारा पूर्व में जारी पर्यावरणीय स्वीकृति के शर्तों के पालन में की गई कार्यवाही की जानकारी प्रस्तुत की गई है।
 - iii. निर्धारित शर्तानुसार 500 नग वृक्षारोपण किया गया है।
 - iv. विगत वर्षों में वर्षवार किए गए उत्खनन की वास्तविक मात्रा की जानकारी (वित्तीय वर्ष) खनिज विभाग से प्रमाणित करा कर प्रस्तुत नहीं की गई है।
14. परियोजना प्रस्तावक द्वारा बताया गया कि विगत वर्षों में वर्ष 2016-17 में 67,970 टन, वर्ष 2017-18 में 77,060 टन, वर्ष 2018-19 में 1,04,615 टन एवं वर्ष 2019-20 में 1,02,030 टन है, जो कि जारी पर्यावरणीय स्वीकृति से अधिक है। इस संबंध में समिति के समक्ष परियोजना प्रस्तावक द्वारा बताया गया कि पर्यावरणीय स्वीकृति के समय अनुमोदित माईनिंग प्लान के अनुसार उत्खनन हेतु आवेदन किया गया था एवं पर्यावरणीय स्वीकृति अनुमोदित माईनिंग प्लान के अनुसार उत्खनन हेतु जारी की गई है।
15. प्रस्तुत अनुमोदित माईनिंग प्लान में ब्लॉकड, माईनेबल रिजर्व्स की उपयुक्त गणना नहीं की गई है। अतः उपयुक्त गणना कर संशोधित माईनिंग प्लान प्रस्तुत किया जाना आवश्यक है।



16. कॉर्पोरेट पर्यावरणीय दायित्व (C.E.R.) – परियोजना प्रस्तावक द्वारा समिति के समक्ष विस्तार से चर्चा उपरांत निम्नानुसार प्रस्ताव प्रस्तुत किया गया है:-

Capital Investment (in Lakh Rupees)	Percentage of Capital Investment to be Spent	Amount for CER Activities (in Lakh Rupees)	Amount Proposed & Details for CER Activities (in Lakh Rupees)	
			Particulars	CER Fund Allocation (in Lakh Rupees)
95	2%	1.9	Following activities at Govt Primary School Village - Chhitapadariya	
			Rain Water Harvesting System	0.80
			Potable Drinking Water	0.30
			Running water facility for Toilets	0.20
			Plantation with fencing	0.60
			Total	1.90

समिति द्वारा विचार विमर्श उपरांत सर्वसम्मति से निम्नानुसार निर्णय लिया गया:-

1. पूर्व में जारी पर्यावरणीय स्वीकृति की शर्तों के पालन में की गई कार्यवाही की जानकारी भारत सरकार, पर्यावरण, वन एवं जलवायु परिवर्तन मंत्रालय के क्षेत्रीय कार्यालय से प्राप्त कर प्रस्तुत की जाए।
2. परियोजना प्रस्तावक द्वारा बताया गया कि पर्यावरणीय स्वीकृति के समय अनुमोदित माईनिंग प्लान के अनुसार उत्खनन हेतु आवेदन किया गया था एवं पर्यावरणीय स्वीकृति अनुमोदित माईनिंग प्लान के अनुसार उत्खनन हेतु जारी की गई है। अतः जिला स्तरीय पर्यावरण समाघात निर्धारण प्राधिकरण, जिला-जांजगीर-चांपा में पर्यावरणीय स्वीकृति हेतु किये गये आवेदन की सत्यापित प्रति (जिसमें आवेदित क्षमता का उल्लेख हो) प्रस्तुत की जाए।
3. प्रस्तुत अनुमोदित माईनिंग प्लान में ब्लॉकड, माईनेबल रिजर्व्स की उपयुक्त गणना नहीं की गई है। अतः रिजर्व की विस्तृत गणना कर अनुमोदित माईनिंग प्लान प्रस्तुत किया जाए।
4. भूमि श्री रघुवर सिंह सिसोधिया के नाम पर है। उत्खनन हेतु सहमति पत्र प्रस्तुत किया जाए।
5. स्थल निरीक्षण के उपरांत सी.ई.आर. (Corporate Environment Responsibility) का विस्तृत प्रस्ताव प्रस्तुत किया जाए।
6. परियोजना प्रस्तावक को उपरोक्त समस्त पूर्ण जानकारी / दस्तावेज प्रस्तुत किये जाने उपरांत आगामी कार्यवाही की जाएगी।

परियोजना प्रस्तावक को तदानुसार सूचित किया जाए।

8. मेसर्स श्री सुनील कुमार अग्रवाल (सोहनपुर ऑर्डिनरी स्टोन टेम्परी परमिट क्वारी), ग्राम-सोहनपुर, तहसील-लैलुंगा, जिला-रायगढ़ (सचिवालय का नस्ती क्रमांक 1353)

ऑनलाईन आवेदन - प्रपोजल नम्बर - एसआईए/ सीजी/ एमआईएन/ 164547/2020, दिनांक 21/07/2020।

प्रस्ताव का विवरण - यह प्रस्तावित साधारण पत्थर (गौण खनिज) खदान है। खदान ग्राम-सोहनपुर, तहसील-लैलुंगा, जिला-रायगढ़ स्थित खसरा क्रमांक 519, कुल क्षेत्रफल-0.39 हेक्टेयर में प्रस्तावित है। खदान की आवेदित उत्खनन क्षमता-अधिकतम 23,497.78 टन है।

बैठकों का विवरण -

(अ) समिति की 338वीं बैठक दिनांक 02/09/2020:

समिति द्वारा प्रकरण की नस्ती एवं प्रस्तुत जानकारी का परीक्षण तथा तत्समय सर्वसम्मति से निम्नानुसार निर्णय लिया गया था:-

1. यदि पूर्व में आवेदित स्थल पर खनन हेतु राज्य स्तर पर्यावरण समाघात निर्धारण प्राधिकरण (एस.ई.आई.ए.ए.), छत्तीसगढ़ अथवा जिला स्तरीय पर्यावरण समाघात निर्धारण प्राधिकरण (डी.ई.आई.ए.ए.), छत्तीसगढ़ द्वारा पर्यावरणीय स्वीकृति दी गई हो, तो पूर्व में जारी पर्यावरणीय स्वीकृति की प्रति एवं अधिरोपित शर्तों के पालन में की गई कार्यवाही की जानकारी फोटोग्राफ्स सहित प्रस्तुत की जाए। साथ ही वृक्षारोपण की अद्यतन स्थिति की जानकारी फोटोग्राफ्स सहित प्रस्तुत की जाए।
2. यदि खदान पूर्व से संचालित है, तो विगत वर्षों में वर्षवार किए गए उत्खनन की वास्तविक मात्रा की जानकारी (वित्तीय वर्ष) खनिज विभाग से प्रमाणित करा कर प्रस्तुत की जाए।
3. भारत सरकार, पर्यावरण, वन और जलवायु परिवर्तन मंत्रालय, नई दिल्ली के ओ.एम. दिनांक 01/05/2018 के अनुसार सी.ई.आर. (Corporate Environment Responsibility) हेतु विस्तृत प्रस्ताव पूर्ण विवरण के साथ प्रस्तुत किया जाए।
4. परियोजना प्रस्तावक को उपरोक्त समस्त पूर्ण जानकारी / दस्तावेज (अद्यतन फोटोग्राफ्स) के साथ आगामी माह की आयोजित बैठक में प्रस्तुतीकरण दिये जाने हेतु निर्देशित किया जाए।

तदनुसार परियोजना प्रस्तावक को एस.ई.ए.सी., छत्तीसगढ़ के ज्ञापन दिनांक 03/10/2020 द्वारा प्रस्तुतीकरण हेतु सूचित किया गया।

(ब) समिति की 340वीं बैठक दिनांक 06/10/2020:

प्रस्तुतीकरण हेतु श्री सुरेश अग्रवाल, अधिकृत प्रतिनिधि उपस्थित हुए। समिति द्वारा नस्ती, प्रस्तुत जानकारी का अवलोकन एवं परीक्षण करने पर निम्न स्थिति पाई गई:-

1. ग्राम पंचायत का अनापत्ति प्रमाण पत्र - उत्खनन के संबंध में ग्राम पंचायत सोहनपुर का दिनांक 18/11/2019 का अनापत्ति प्रमाण पत्र प्रस्तुत किया गया है।
2. उत्खनन योजना - टी.पी. क्वारी प्लान, इन्व्हायरोमेंट मेनेजमेंट प्लान एण्ड क्वारी क्लोजर प्लान प्रस्तुत किया गया है, जो खनि अधिकारी, जिला-रायगढ़ के

ज्ञापन क्रमांक 3604ए/ख.लि.-1/2020 रायगढ़, दिनांक 16/07/2020 (प्रथम वर्ष 23,497.78 टन एवं द्वितीय वर्ष 2,000 टन हेतु) द्वारा अनुमोदित है।

3. **500 मीटर की परिधि में स्थित खदान** – कार्यालय कलेक्टर (खनि शाखा), जिला-रायगढ़ के ज्ञापन क्रमांक 3608/ख.लि.-2/2020 रायगढ़, दिनांक 17/07/2020 के अनुसार आवेदित खदान से 500 मीटर के भीतर अवस्थित अन्य खदानों की संख्या निरंक है।
4. **200 मीटर की परिधि में स्थित सार्वजनिक क्षेत्र/संरचनाए** – कार्यालय कलेक्टर (खनि शाखा), जिला-रायगढ़ के ज्ञापन क्रमांक 3609/ख.लि.-2/2020 रायगढ़, दिनांक 17/07/2020 द्वारा जारी प्रमाण पत्र अनुसार उक्त खदान से 200 मीटर की परिधि में कोई भी सार्वजनिक क्षेत्र जैसे मंदिर, मस्जिद, मरघट, अस्पताल, स्कूल, पुल, बांध, एनीकट एवं जल आपूर्ति आदि प्रतिबंधित क्षेत्र निर्मित नहीं है।
5. **एल.ओ.आई. संबंधी विवरण** – यह शासकीय भूमि है, जिसमें एल.ओ.आई. कार्यालय कलेक्टर (खनिज शाखा), जिला-रायगढ़ के ज्ञापन क्रमांक 3449/ख.लि.-2/2020 रायगढ़, दिनांक 30/06/2020 द्वारा जारी की गई, जिसकी अवधि 2 वर्ष हेतु वैध है।
6. **डिस्ट्रीक्ट सर्वे रिपोर्ट** – वर्ष 2019 की डिस्ट्रीक्ट सर्वे रिपोर्ट (District Survey Report) की प्रति प्रस्तुत की गई है।
7. **महत्वपूर्ण संरचनाओं की दूरी** – निकटतम आबादी ग्राम-सोहनपुर 0.9 कि.मी, स्कूल ग्राम-जगहनपुर 4 कि.मी एवं अस्पताल-लैलुंगा 9 कि.मी. की दूरी पर स्थित है। राष्ट्रीय राजमार्ग 23.75 कि.मी. एवं राज्यमार्ग 24.5 कि.मी. दूर है। केलो नदी 0.88 कि.मी. दूर है।
8. **पारिस्थितिकीय/जैवविविधता संवेदनशील क्षेत्र** – परियोजना प्रस्तावक द्वारा 10 कि.मी. की परिधि में अंतर्राज्जीय सीमा, राष्ट्रीय उद्यान, अभयारण्य, केन्द्रीय प्रदूषण नियंत्रण बोर्ड द्वारा घोषित क्रिटिकली पॉल्युटेड एरिया, पारिस्थितिकीय संवेदनशील क्षेत्र या घोषित जैवविविधता क्षेत्र स्थित नहीं होना प्रतिवेदित किया है।
9. **खनन संपदा एवं खनन का विवरण** – जियोलॉजिकल रिजर्व 55,770 टन, माईनेबल रिजर्व 26,018 टन एवं रिकवरेबल रिजर्व 25,497 टन है। लीज की 7.5 मीटर चौड़ी सीमा पट्टी (उत्खनन के लिए प्रतिबंधित क्षेत्र) का क्षेत्रफल 0.16 हेक्टेयर है। ओपन कास्ट सेमी मेकेनाईज्ड विधि से उत्खनन किया जाएगा। उत्खनन की प्रस्तावित अधिकतम गहराई 6 मीटर है। ऊपरी मिट्टी की मात्रा 1,126 घनमीटर एवं मोटाई 0.5 मीटर है। बेंच की ऊंचाई 1.5 मीटर एवं चौड़ाई 1.5 मीटर है। खदान की संभावित आयु 2 वर्ष है। जैक हैमर से ड्रिलिंग एवं ब्लास्टिंग किया जाएगा। खदान में वायु प्रदूषण नियंत्रण हेतु जल का छिड़काव किया जाएगा। वर्षवार प्रस्तावित उत्खनन का विवरण निम्नानुसार है:-

वर्ष	क्षेत्रफल (वर्गमीटर)	गहराई (मीटर)	आयतन (घनमीटर)	प्रस्तावित उत्खनन (टन)
प्रथम वर्ष प्रथम बेंच	2252	1.5	2252	23,498
प्रथम वर्ष द्वितीय बेंच	1976	1.5	2964	
प्रथम वर्ष तृतीय बेंच	1717	1.5	2575	

प्रथम वर्ष चतुर्थ बेंच	954	1.5	1430	
द्वितीय वर्ष	523	1.5	785	2,000

नोट: तालिका में दशमलव के बाद के अंकों को राउण्डऑफ किया गया है।

10. **जल आपूर्ति** – परियोजना हेतु आवश्यक जल की मात्रा 5.1 घनमीटर प्रतिदिन होगी। जल की आपूर्ति ग्राम पंचायत से टैंकर के माध्यम से की जाएगी। इस बाबत ग्राम पंचायत से सहमति ली जाएगी।
11. **वृक्षारोपण कार्य** – लीज क्षेत्र की सीमा में चारों ओर 7.5 मीटर की पट्टी में 327 नग वृक्षारोपण किया जाएगा।
12. **पूर्व में जारी पर्यावरणीय स्वीकृति संबंधी विवरण:-** इस खदान को पूर्व में पर्यावरणीय स्वीकृति जारी नहीं की गई है।
13. माननीय एन.जी.टी., प्रिंसिपल बेंच, नई दिल्ली द्वारा सत्येंद्र पाण्डेय विरुद्ध भारत सरकार, पर्यावरण, वन और जलवायु परिवर्तन मंत्रालय, नई दिल्ली एवं अन्य (ओरिजनल एप्लिकेशन नं. 186 ऑफ 2016 एवं अन्य) में दिनांक 13/09/2018 को पारित आदेश में मुख्य रूप से निम्नानुसार निर्देशित किया गया है:-
 - a) Providing for EIA, EMP and therefore, Public consultation for all areas from 5 to 25 ha. falling under category B-2 at par with category B-1 by SEAC / SEIAA as well as for cluster situation where ever it is not provided.
 - b) If a cluster or an individual lease size exceed 5 ha. EIA / EMP be made applicable in the process of grant of prior environment clearance.
14. **कॉर्पोरेट पर्यावरणीय दायित्व (C.E.R.)** – परियोजना प्रस्तावक द्वारा समिति के समक्ष विस्तार से चर्चा उपरांत निम्नानुसार विस्तृत प्रस्ताव प्रस्तुत किया गया है:-

Capital Investment (in Lakh Rupees)	Percentage of Capital Investment to be Spent	Amount for CER Activities (in Lakh Rupees)	Amount Proposed & Details for CER Activities (in Lakh Rupees)	
			Particulars	CER Fund Allocation (in Lakh Rupees)
56.5	2%	1.14	Following activities at Nearby Government Primary School Village- Sohanpur	
			Rain Water Harvesting System	1.00
			Running Water Facility for Toilets	0.15
			Plantation with fencing	0.10
			Total	1.25

समिति द्वारा विचार विमर्श उपरांत सर्वसम्मति से निम्नानुसार निर्णय लिया गया:-



1. कार्यालय कलेक्टर (खनि शाखा), जिला-रायगढ़ के ज्ञापन क्रमांक 3608/ख.लि. -2/2020 रायगढ़, दिनांक 17/07/2020 के अनुसार आवेदित खदान से 500 मीटर के भीतर अवस्थित अन्य खदानों की संख्या निरंक है। आवेदित खदान (ग्राम-सोहनपुर) का रकबा 0.39 हेक्टेयर है। खदान की सीमा से 500 मीटर की परिधि में स्वीकृत/संचालित खदानों का कुल क्षेत्रफल 5 हेक्टेयर या उससे कम होने के कारण यह खदान बी-2 श्रेणी की मानी गयी।
2. समिति द्वारा विचार विमर्श उपरांत सर्वसम्मति से आवेदक - मेसर्स श्री सुनील कुमार अग्रवाल (सोहनपुर ऑर्डिनरी स्टोन टेम्पररी परमिट क्वारी) की ग्राम-सोहनपुर, तहसील-लैलुंगा, जिला-रायगढ़ के खसरा क्रमांक 519 में स्थित साधारण पत्थर (गौण खनिज) खदान, कुल क्षेत्रफल - 0.39 हेक्टेयर, प्रथम वर्ष में साधारण पत्थर क्षमता - 23,497 टन एवं द्वितीय वर्ष में साधारण पत्थर क्षमता - 2,000 टन हेतु **परिशिष्ट-01** में वर्णित शर्तों के अधीन पर्यावरणीय स्वीकृति दिए जाने की अनुशंसा की गई।

राज्य स्तर पर्यावरण समाघात निर्धारण प्राधिकरण (एस.ई.आई.ए.ए.), छत्तीसगढ़ को तदानुसार सूचित किया जाए।

9. मेसर्स श्री रामचंद्र गोदवानी (जोरातराई लाईम स्टोन क्वारी), ग्राम-जोरातराई, तहसील व जिला-राजनांदगांव (सचिवालय का नस्ती क्रमांक 1364)

ऑनलाईन आवेदन - प्रपोजल नम्बर - एसआईए / सीजी / एमआईएन / 147996/2020, दिनांक 25/07/2020।

प्रस्ताव का विवरण - यह पूर्व से संचालित चूना पत्थर (गौण खनिज) खदान है। खदान ग्राम-जोरातराई, तहसील व जिला-राजनांदगांव स्थित खसरा क्रमांक 18,19 एवं 20, कुल क्षेत्रफल-1.012 हेक्टेयर में प्रस्तावित है। खदान की आवेदित उत्खनन क्षमता-6,000 टन प्रतिवर्ष है।

बैठकों का विवरण -

(अ) समिति की 338वीं बैठक दिनांक 02/09/2020:

समिति द्वारा प्रकरण की नस्ती एवं प्रस्तुत जानकारी का परीक्षण तथा तत्समय सर्वसम्मति से निम्नानुसार निर्णय लिया गया था:-

1. प्रस्तुत 500 मीटर के प्रमाण पत्र से यह स्पष्ट नहीं हो रहा है कि उक्त खदानों के 500 मीटर के भीतर अन्य खदान है अथवा नहीं? ई.आई.ए. नोटिफिकेशन, 2006 (यथा संशोधित) में परिभाषित क्लस्टर अनुसार "कोई क्लस्टर उस समय बनाया जाएगा, जब एक लीज के परिसरों के बीच दूरी उस सदृश खनिज क्षेत्र में अन्य पट्टे के परिसर से 500 मीटर से कम है।" अर्थात् क्लस्टर हेतु होमोजिनियस मिनेरल क्षेत्र में विचाराधीन खदान के लीज सीमा से 500 मीटर के भीतर आने वाले सभी खदानों को शामिल करते हुए तथा इस प्रकार शामिल खदानों के लीज सीमा के 500 मीटर के भीतर आने वाले अन्य सभी खदानों को (क्लस्टर में खदानों को वहाँ तक शामिल किया जाए, जहाँ तक 500 मीटर की दूरी में कोई खदान अवस्थित न हो) शामिल किया जाना चाहिए। अतः उपरोक्तानुसार प्रमाण पत्र प्रस्तुत किया जाए।

2. विगत वर्षों में वर्षवार किए गए उत्खनन की वास्तविक मात्रा की जानकारी (वित्तीय वर्ष) खनिज विभाग से प्रमाणित करा कर प्रस्तुत की जाए।
3. भारत सरकार, पर्यावरण, वन और जलवायु परिवर्तन मंत्रालय, नई दिल्ली के ओ. एम. दिनांक 01/05/2018 के अनुसार सी.ई.आर. (Corporate Environment Responsibility) हेतु विस्तृत प्रस्ताव पूर्ण विवरण के साथ प्रस्तुत किया जाए।
4. परियोजना प्रस्तावक को उपरोक्त समस्त पूर्ण जानकारी / दस्तावेज (अद्यतन फोटोग्राफ्स) के साथ आगामी माह की आयोजित बैठक में प्रस्तुतीकरण दिये जाने हेतु निर्देशित किया जाए।

तदनुसार परियोजना प्रस्तावक को एस.ई.ए.सी., छत्तीसगढ़ के ज्ञापन दिनांक 03/10/2020 द्वारा प्रस्तुतीकरण हेतु सूचित किया गया।

(ब) समिति की 340वीं बैठक दिनांक 06/10/2020:

प्रस्तुतीकरण हेतु कोई भी प्रतिनिधि उपस्थित नहीं हुए। परियोजना प्रस्तावक के पत्र दिनांक 06/10/2020 द्वारा सूचना दी गयी है कि समिति के समक्ष अपूर्ण जानकारी / दस्तावेज होने के कारणों से आज बैठक में प्रस्तुतीकरण दिया जाना संभव नहीं है। अतः आगामी माह की आयोजित बैठक में समय प्रदान करने हेतु अनुरोध किया गया है।

समिति द्वारा विचार विमर्श उपरांत सर्वसम्मति से निर्णय लिया गया कि परियोजना प्रस्तावक को आगामी माह के आयोजित बैठक में पूर्व में चाही गई वांछित जानकारी एवं समस्त सुसंगत जानकारी / दस्तावेज सहित प्रस्तुतीकरण दिये जाने हेतु निर्देशित किया जाए।

परियोजना प्रस्तावक को तदनुसार सूचित किया जाए।

10. मेसर्स जय मां शारदा स्टोन क्रशर (प्रो.-श्री लखन श्रीवास्तव), ग्राम-डोमनापारा, तहसील-मनेन्द्रगढ़, जिला-कोरिया (सचिवालय का नस्ती क्रमांक 1367)

ऑनलाईन आवेदन - प्रपोजल नम्बर - एसआईए / सीजी / एमआईएन / 166165/2020, दिनांक 01/08/2020।


प्रस्ताव का विवरण - यह पूर्व से संचालित साधारण पत्थर (गौण खनिज) खदान है। खदान ग्राम-डोमनापारा, तहसील-मनेन्द्रगढ़, जिला-कोरिया स्थित खसरा क्रमांक 525, कुल क्षेत्रफल-1 हेक्टेयर में प्रस्तावित है। खदान की आवेदित उत्खनन क्षमता-10,360 टन प्रतिवर्ष है।

बैठकों का विवरण -

(अ) समिति की 338वीं बैठक दिनांक 02/09/2020:

समिति द्वारा प्रकरण की नस्ती एवं प्रस्तुत जानकारी का परीक्षण तथा तत्समय सर्वसम्मति से निम्नानुसार निर्णय लिया गया था:-

1. लीज सीमा से निकटतम वन क्षेत्र की वास्तविक दूरी संबंधी जानकारी हेतु वन विभाग से जारी अनापत्ति प्रमाण पत्र की अद्यतन प्रति प्रस्तुत किया जाए।



2. पूर्व में आवेदित स्थल पर खनन हेतु राज्य स्तर पर्यावरण समाघात निर्धारण प्राधिकरण (एस.ई.आई.ए.ए.), छत्तीसगढ़ अथवा जिला स्तरीय पर्यावरण समाघात निर्धारण प्राधिकरण (डी.ई.आई.ए.ए.), छत्तीसगढ़ द्वारा पर्यावरणीय स्वीकृति दी गई हो, तो पूर्व में जारी पर्यावरणीय स्वीकृति की प्रति एवं अधिरोपित शर्तों के पालन में की गई कार्यवाही की जानकारी फोटोग्राफ्स सहित प्रस्तुत की जाए। साथ ही वृक्षारोपण की अद्यतन स्थिति की जानकारी फोटोग्राफ्स सहित प्रस्तुत की जाए।
3. विगत वर्षों में वर्षवार किए गए उत्खनन की वास्तविक मात्रा की जानकारी (वित्तीय वर्ष) खनिज विभाग से प्रमाणित करा कर प्रस्तुत की जाए।
4. भारत सरकार, पर्यावरण, वन और जलवायु परिवर्तन मंत्रालय, नई दिल्ली के ओ. एम. दिनांक 01/05/2018 के अनुसार सी.ई.आर. (Corporate Environment Responsibility) हेतु विस्तृत प्रस्ताव पूर्ण विवरण के साथ प्रस्तुत किया जाए।
5. परियोजना प्रस्तावक को उपरोक्त समस्त पूर्ण जानकारी / दस्तावेज (अद्यतन फोटोग्राफ्स) के साथ आगामी माह की आयोजित बैठक में प्रस्तुतीकरण दिये जाने हेतु निर्देशित किया जाए।

तदनुसार परियोजना प्रस्तावक को एस.ई.ए.सी., छत्तीसगढ़ के ज्ञापन दिनांक 03/10/2020 द्वारा प्रस्तुतीकरण हेतु सूचित किया गया।

(ब) समिति की 340वीं बैठक दिनांक 06/10/2020:

प्रस्तुतीकरण हेतु श्री लखन श्रीवास्तव, प्रोपराईटर उपस्थित हुए। समिति द्वारा नस्ती, प्रस्तुत जानकारी का अवलोकन एवं परीक्षण करने पर निम्न स्थिति पाई गई:—

1. **ग्राम पंचायत का अनापत्ति प्रमाण पत्र** — उत्खनन के संबंध में ग्राम पंचायत साल्ही का दिनांक 25/01/2014 का अनापत्ति प्रमाण पत्र प्रस्तुत किया गया है।
2. **उत्खनन योजना** — मॉडिफाईड क्वारी प्लान, इन्हायरोमेंट मेनेजमेंट प्लान एण्ड क्वारी क्लोजर प्लान प्रस्तुत किया गया है, जो खनि अधिकारी, जिला-कोरिया के ज्ञापन क्रमांक 2757/खनिज/उत्ख.यो.अनु./2020 कोरिया बैकुण्ठपुर, दिनांक 24/07/2020 अटल नगर रायपुर, दिनांक 10/07/2020 द्वारा अनुमोदित है।
3. **500 मीटर की परिधि में स्थित खदान** — कार्यालय कलेक्टर (खनिज शाखा), जिला-कोरिया के ज्ञापन क्रमांक 2705/खनिज/उ.प./2020 कोरिया बैकुण्ठपुर, दिनांक 06/07/2020 के अनुसार आवेदित खदान से 500 मीटर के भीतर अवस्थित 1 खदान, क्षेत्रफल 1 हेक्टेयर है।
4. **200 मीटर की परिधि में स्थित सार्वजनिक क्षेत्र/संरचनाएँ** — कार्यालय कलेक्टर (खनिज शाखा), जिला-कोरिया के ज्ञापन क्रमांक 2704/खनिज/2020 कोरिया बैकुण्ठपुर, दिनांक 06/07/2020 द्वारा जारी प्रमाण पत्र अनुसार उक्त खदान से 200 मीटर की परिधि में कोई भी प्रतिबंधित क्षेत्र निर्मित नहीं है।
5. **लीज का विवरण** — यह शासकीय भूमि है, जिसमें लीज श्री लखन श्रीवास्तव के नाम पर है, जिसकी अवधि 15 वर्ष हेतु अर्थात् दिनांक 24/08/2005 से 23/08/2020 तक थी। तत्पश्चात् लीज डीड में 15 वर्षों की दिनांक 24/08/2020 से 23/08/2035 तक की अवधि वृद्धि की गई है।

6. डिस्ट्रीक्ट सर्वे रिपोर्ट - वर्ष 2019 की डिस्ट्रीक्ट सर्वे रिपोर्ट (District Survey Report) की प्रति प्रस्तुत की गई है।
7. वन विभाग का अनापत्ति प्रमाण पत्र - कार्यालय वनमण्डलाधिकारी सामान्य वनमण्डल, मनेन्द्रगढ़ के ज्ञापन क्रमांक/मा.चि./2004/1121 मनेन्द्रगढ़, दिनांक 09/08/2004 से जारी अनापत्ति प्रमाण पत्र प्रस्तुत की गई है।
8. महत्वपूर्ण संरचनाओं की दूरी - निकटतम आबादी ग्राम-डोमनापारा 0.58 कि.मी., स्कूल ग्राम-डोमनापारा 1.4 कि.मी एवं अस्पताल मनेन्द्रगढ़ 4.5 कि.मी. की दूरी पर स्थित है। राष्ट्रीय राजमार्ग 0.107 कि.मी. एवं राज्यमार्ग 3.6 कि.मी. दूर है। हसदेव नदी 2.75 कि.मी. एवं नहर 0.1 कि.मी. दूर है।
9. पारिस्थितिकीय/जैवविविधता संवेदनशील क्षेत्र - परियोजना प्रस्तावक द्वारा 10 कि.मी. की परिधि में अंतर्राज्जीय सीमा, राष्ट्रीय उद्यान, अभयारण्य, केन्द्रीय प्रदूषण नियंत्रण बोर्ड द्वारा घोषित क्रिटिकली पॉल्युटेड एरिया, पारिस्थितिकीय संवेदनशील क्षेत्र या घोषित जैवविविधता क्षेत्र स्थित नहीं होना प्रतिवेदित किया है।
10. खनन संपदा एवं खनन का विवरण - जियोलॉजिकल रिजर्व 2,20,864 टन, माईनेबल रिजर्व 1,09,833 टन एवं रिकवरेबल रिजर्व 98,850 टन है। लीज की 7.5 मीटर चौड़ी सीमा पट्टी (उत्खनन के लिए प्रतिबंधित क्षेत्र) का क्षेत्रफल 0.31 हेक्टेयर है। ओपन कास्ट मेकेनाईज्ड विधि से उत्खनन किया जाता है। उत्खनन की प्रस्तावित अधिकतम गहराई 9 मीटर है। उत्खनन की वर्तमान गहराई 4 मीटर है। भू-भाग में पूर्व से उत्खनित क्षेत्र लगभग 2,780 वर्गमीटर है। बेंच की ऊंचाई 3 मीटर एवं चौड़ाई 3 मीटर है। खदान की संभावित आयु 10 वर्ष है। लीज क्षेत्र में क्रशर स्थापित है। जैक हैमर से ड्रिलिंग एवं कंट्रोल ब्लास्टिंग किया जाता है। खदान में वायु प्रदूषण नियंत्रण हेतु जल का छिड़काव किया जाता है। वर्षवार प्रस्तावित उत्खनन का विवरण निम्नानुसार है:-

वर्ष	प्रस्तावित उत्खनन (टन)	वर्ष	प्रस्तावित उत्खनन (टन)
प्रथम वर्ष	9,240	छठवे वर्ष	9,772
द्वितीय वर्ष	9,800	सातवें वर्ष	10,360
तृतीय वर्ष	10,281	आठवें वर्ष	9,940
चतुर्थ वर्ष	9,744	नौवें वर्ष	10,220
पंचम वर्ष	9,156	दसवें वर्ष	10,330

नोट: तालिका में दशमलव के बाद के अंकों को राउण्डऑफ किया गया है।

11. जल आपूर्ति - परियोजना हेतु आवश्यक जल की मात्रा 4.35 घनमीटर प्रतिदिन होगी। जल की आपूर्ति ग्राम पंचायत के माध्यम से की जाएगी। इस बाबत ग्राम पंचायत से सहमति प्राप्त की गई है।
12. वृक्षारोपण कार्य - लीज क्षेत्र की सीमा में चारों ओर 7.5 मीटर की पट्टी में 775 नग वृक्षारोपण किया जाएगा। इसके अतिरिक्त पहुंच मार्ग पर 200 नग पौधे लगाए जायेंगे।



13. प्रस्तुतीकरण के दौरान परियोजना प्रस्तावक द्वारा बताया गया कि लीज क्षेत्र के चारों ओर 7.5 मीटर क्षेत्र के कुछ भागों में उत्खनन किया गया है। परियोजना प्रस्तावक द्वारा समिति को बताया गया कि उपरोक्त उत्खनित क्षेत्र को मार्च, 2021 के भीतर पुनःभराव कर वृक्षारोपण का कार्य किया जाएगा। इस बाबत शपथ पत्र प्रस्तुत किया गया है।

14. उल्लेखनीय है कि भारत सरकार, पर्यावरण, वन एवं जलवायु परिवर्तन मंत्रालय, नई दिल्ली द्वारा नॉन कोल माईनिंग प्रोजेक्ट्स हेतु मानक पर्यावरणीय शर्तें जारी की गई हैं। शर्त क्रमांक VIII (i) के अनुसार:-

"The Project Proponent shall develop greenbelt in 7.5m wide safety zone all along the mine lease boundary as per the guidelines of CPCB in order to arrest pollution emanating from mining operations within the lease. The whole green belt shall be developed within first 5 years starting from windward side of the active mining area. The development of greenbelt shall be governed as per the EC granted by the Ministry irrespective of the stipulation made in approved mine plan."

उक्त मानक शर्त के अनुसार माईन लीज क्षेत्र के अंदर 7.5 मीटर चौड़े सेफ्टी जोन में वृक्षारोपण किया जाना आवश्यक है।

15. पूर्व में जारी पर्यावरणीय स्वीकृति संबंधी विवरण:-

- पूर्व में पत्थर खदान खसरा क्रमांक 525 कुल क्षेत्रफल - 1 हेक्टेयर, क्षमता - 17,046.29 टन प्रतिवर्ष हेतु पर्यावरणीय स्वीकृति जिला स्तरीय पर्यावरण समाघात निर्धारण प्राधिकरण, जिला-कोरिया द्वारा दिनांक 27/09/2016 को जारी की गई। यह स्वीकृति दिनांक 22/09/2020 तक की अवधि हेतु जारी की गई।
- पूर्व में जारी पर्यावरणीय स्वीकृति के शर्तों के पालन में की गई कार्यवाही की जानकारी प्रस्तुत की गई है।
- निर्धारित शर्तानुसार 200 नग वृक्षारोपण किया गया है।
- कार्यालय कलेक्टर (खनि शाखा), जिला-कोरिया के ज्ञापन क्रमांक 2707/खनिज/2020 कोरिया बैकुण्ठपुर, दिनांक 06/07/2020 द्वारा विगत वर्षों में किये गये उत्खनन की जानकारी निम्नानुसार है:-

वर्ष	उत्पादन (घनमीटर)
2016	2,040
2017	3,240
2018	1,717
2019	1,810

15. माननीय एन.जी.टी., प्रिंसिपल बेंच, नई दिल्ली द्वारा सत्येंद्र पाण्डेय विरुद्ध भारत सरकार, पर्यावरण, वन और जलवायु परिवर्तन मंत्रालय, नई दिल्ली एवं अन्य (ओरिजनल एप्लिकेशन नं. 186 ऑफ 2016 एवं अन्य) में दिनांक 13/09/2018 को पारित आदेश में मुख्य रूप से निम्नानुसार निर्देशित किया गया है:-

- Providing for EIA, EMP and therefore, Public consultation for all areas from 5 to 25 ha. falling under category B-2 at par with category B-1 by SEAC / SEIAA as well as for cluster situation where ever it is not provided.

b) If a cluster or an individual lease size exceed 5 ha. EIA / EMP be made applicable in the process of grant of prior environment clearance.

16. कॉर्पोरेट पर्यावरणीय दायित्व (C.E.R.) – परियोजना प्रस्तावक द्वारा समिति के समक्ष विस्तार से चर्चा उपरांत निम्नानुसार विस्तृत प्रस्ताव प्रस्तुत किया गया है:—

Capital Investment (in Lakh Rupees)	Percentage of Capital Investment to be Spent	Amount for CER Activities (in Lakh Rupees)	Amount Proposed & Details for CER Activities (in Lakh Rupees)	
			Particulars	CER Fund Allocation (in Lakh Rupees)
47.84	2%	0.96	Following activities at Nearby Government Primary School Village- Domnapara	
			Rain Water Harvesting System	0.81
			Running Water Facility for Toilets	0.15
			Plantation with fencing	0.10
			Total	1.06

समिति द्वारा विचार विमर्श उपरांत सर्वसम्मति से निम्नानुसार निर्णय लिया गया:—

- कार्यालय कलेक्टर (खनिज शाखा), जिला--कोरिया के ज्ञापन क्रमांक 2705/खनिज/उ.प./2020 कोरिया बैकुण्ठपुर, दिनांक 06/07/2020 के अनुसार आवेदित खदान से 500 मीटर के भीतर अवस्थित 1 खदान, क्षेत्रफल 1 हेक्टेयर है। आवेदित खदान (ग्राम-डोमनापारा) का रकबा 1 हेक्टेयर है। इस प्रकार आवेदित खदान (ग्राम-डोमनापारा) को मिलाकर रकबा 2 हेक्टेयर है। खदान की सीमा से 500 मीटर की परिधि में स्वीकृत/संचालित खदानों का कुल क्षेत्रफल 5 हेक्टेयर या उससे कम होने के कारण यह खदान बी-2 श्रेणी की मानी गयी।
- समिति द्वारा विचार विमर्श उपरांत सर्वसम्मति से आवेदक – श्री लखन श्रीवास्तव (मेसर्स जय मां शारदा स्टोन क्रशर) की ग्राम-डोमनापारा, तहसील-मनेन्द्रगढ़, जिला-कोरिया के खसरा क्रमांक 525 में स्थित साधारण पत्थर (गौण खनिज) खदान, कुल क्षेत्रफल – 1 हेक्टेयर, क्षमता – 10,360 टन प्रतिवर्ष हेतु परिशिष्ट-02 में वर्णित शर्तों के अधीन पर्यावरणीय स्वीकृति दिए जाने की अनुशंसा की गई।

राज्य स्तर पर्यावरण समाघात निर्धारण प्राधिकरण (एस.ई.आई.ए.ए.), छत्तीसगढ़ को तदानुसार सूचित किया जाए।



11. मेसर्स श्री आनंद कुमार अग्रवाल (चनाडोंगरी लाईम स्टोन क्वारी),
ग्राम-चनाडोंगरी, तहसील-मरवाही, जिला-बिलासपुर (सचिवालय का नस्ती
क्रमांक 1368)

ऑनलाईन आवेदन - प्रपोजल नम्बर - एसआईए/ सीजी/ एमआईएन/
167979/2020, दिनांक 14/08/2020।

प्रस्ताव का विवरण - यह पूर्व से संचालित चूना पत्थर (गौण खनिज) खदान है।
खदान ग्राम-चनाडोंगरी, तहसील-मरवाही, जिला-बिलासपुर स्थित खसरा क्रमांक
1248/1,5 एवं 1249/1,3,5,14, कुल क्षेत्रफल 0.81 हेक्टेयर में प्रस्तावित है। खदान
की आवेदित उत्खनन क्षमता-5,000 टन प्रतिवर्ष है।

बैठकों का विवरण -

(अ) समिति की 338वीं बैठक दिनांक 02/09/2020:

समिति द्वारा प्रकरण की नस्ती एवं प्रस्तुत जानकारी का परीक्षण तथा तत्समय
सर्वसम्मति से निम्नानुसार निर्णय लिया गया था:-

1. लीज सीमा से निकटतम वन क्षेत्र की वास्तविक दूरी संबंधी जानकारी हेतु वन
विभाग से जारी अनापत्ति प्रमाण पत्र की अद्यतन प्रति प्रस्तुत किया जाए।
2. पूर्व में जारी पर्यावरणीय स्वीकृति में अधिरोपित शर्तों के पालन में की गई
कार्यवाही की जानकारी फोटोग्राफ्स सहित प्रस्तुत की जाए। साथ ही वृक्षारोपण
की अद्यतन स्थिति की जानकारी फोटोग्राफ्स सहित प्रस्तुत की जाए।
3. विगत वर्षों में वर्षवार किए गए उत्खनन की वास्तविक मात्रा की जानकारी
(वित्तीय वर्ष) खनिज विभाग से प्रमाणित करा कर प्रस्तुत की जाए।
4. भारत सरकार, पर्यावरण, वन और जलवायु परिवर्तन मंत्रालय, नई दिल्ली के ओ.
एम. दिनांक 01/05/2018 के अनुसार सी.ई.आर. (Corporate Environment
Responsibility) हेतु विस्तृत प्रस्ताव पूर्ण विवरण के साथ प्रस्तुत किया जाए।
5. परियोजना प्रस्तावक को उपरोक्त समस्त पूर्ण जानकारी / दस्तावेज (अद्यतन
फोटोग्राफ्स) के साथ आगामी माह की आयोजित बैठक में प्रस्तुतीकरण दिये जाने
हेतु निर्देशित किया जाए।

तदानुसार परियोजना प्रस्तावक को एस.ई.ए.सी., छत्तीसगढ़ के ज्ञापन दिनांक
03/10/2020 द्वारा प्रस्तुतीकरण हेतु सूचित किया गया।

(ब) समिति की 340वीं बैठक दिनांक 06/10/2020:

प्रस्तुतीकरण हेतु श्री मनोज अग्रवाल, अधिकृत प्रतिनिधि उपस्थित हुए। समिति द्वारा
नस्ती, प्रस्तुत जानकारी का अवलोकन एवं परीक्षण करने पर निम्न स्थिति पाई गई:-

1. ग्राम पंचायत का अनापत्ति प्रमाण पत्र - उत्खनन के संबंध में ग्राम पंचायत
चनाडोंगरी का दिनांक 20/10/2009 का अनापत्ति प्रमाण पत्र प्रस्तुत किया
गया है।
2. उत्खनन योजना - क्वारी प्लान एलांग विथ क्वारी क्लोजर प्लान एण्ड
इन्व्हायरोमेंट मेनेजमेंट प्लान प्रस्तुत किया गया है, जो उप संचालक (खनि प्रशा),
जिला-बिलासपुर द्वारा अनुमोदित है।

3. **500 मीटर की परिधि में स्थित खदान** – कार्यालय कलेक्टर (खनि शाखा), जिला-बिलासपुर के ज्ञापन क्रमांक 611/ख.लि./न.क्र./2020 बिलासपुर, दिनांक 17/07/2020 के अनुसार आवेदित खदान से 500 मीटर के भीतर अवस्थित अन्य खदानों की संख्या निरंक है।
4. **200 मीटर की परिधि में स्थित सार्वजनिक क्षेत्र/संरचनाए** – कार्यालय कलेक्टर (खनि शाखा), जिला-बिलासपुर के ज्ञापन क्रमांक 611/ख.लि./न.क्र./2020 बिलासपुर, दिनांक 17/07/2020 द्वारा जारी प्रमाण पत्र अनुसार उक्त खदान से 200 मीटर की परिधि में कोई भी सार्वजनिक क्षेत्र जैसे मंदिर, मस्जिद, मरघट, अस्पताल, स्कूल, पुल, बांध, एनीकट एवं जल आपूर्ति आदि प्रतिबंधित क्षेत्र निर्मित नहीं है।
5. **लीज का विवरण** – लीज श्री आनंद कुमार अग्रवाल के नाम पर है, जिसकी अवधि 10 वर्ष हेतु अर्थात् दिनांक 22/07/2010 से 21/07/2020 तक है। तत्पश्चात् लीज डीड में 20 वर्षों की दिनांक 22/07/2020 से 21/07/2040 तक की अवधि वृद्धि की गई है।
6. **भू-स्वामित्व** – भू-स्वामित्व संबंधी दस्तावेज प्रस्तुत नहीं की गई है।
7. **डिस्ट्रीक्ट सर्वे रिपोर्ट** – वर्ष 2019 की डिस्ट्रीक्ट सर्वे रिपोर्ट (District Survey Report) की प्रति प्रस्तुत की गई है।
8. **वन विभाग का अनापत्ति प्रमाण पत्र** – कार्यालय वनमण्डलाधिकारी, मरवाही वनमण्डल पेण्डारोड के ज्ञापन क्रमांक/डी.एग./तक./54 पेण्डारोड, दिनांक 07/01/2010 से जारी अनापत्ति प्रमाण पत्र प्रस्तुत की गई है।
9. **महत्वपूर्ण संरचनाओं की दूरी** – निकटतम आबादी ग्राम-चनाडोंगरी 2 कि.मी., स्कूल ग्राम-चनाडोंगरी 2 कि.मी एवं अस्पताल मरवाही 10 कि.मी. की दूरी पर स्थित है। राष्ट्रीय राजमार्ग 30 कि.मी. एवं राज्यमार्ग 10 कि.मी. दूर है। सोन नदी 15 कि.मी. दूर है।
10. **पारिस्थितिकीय/जैवविविधता संवेदनशील क्षेत्र** – परियोजना प्रस्तावक द्वारा 10 कि.मी. की परिधि में अंतर्राज्जीय सीमा, राष्ट्रीय उद्यान, अभयारण्य, केन्द्रीय प्रदूषण नियंत्रण बोर्ड द्वारा घोषित क्रिटिकली पॉल्युटेड एरिया, पारिस्थितिकीय संवेदनशील क्षेत्र या घोषित जैवविविधता क्षेत्र स्थित नहीं होना प्रतिवेदित किया है।
11. **खनन संपदा एवं खनन का विवरण** – माईनिंग प्लान अनुसार जियोलॉजिकल रिजर्व 1,39,800 टन एवं माईनेबल रिजर्व 50,438 टन है। वर्तमान में 7857 टन उत्खनन किया गया है। शेष माईनेबल रिजर्व 42,581 टन लीज की 7.5 मीटर चौड़ी सीमा पट्टी (उत्खनन के लिए प्रतिबंधित क्षेत्र) का क्षेत्रफल 0.32 हेक्टेयर है। ओपन कास्ट सेमी मेकेनाईज्ड विधि से उत्खनन किया जाता है। उत्खनन की प्रस्तावित अधिकतम गहराई 10 मीटर है। ऊपरी मिट्टी की मात्रा 3,200 घनमीटर एवं मोटाई 2.5 मीटर है। बेंच की ऊंचाई 1.5 मीटर एवं चौड़ाई 1.5 मीटर है। खदान की संभावित आयु 10 वर्ष है। लीज क्षेत्र में क्रशर स्थापित नहीं है एवं इसकी स्थापना का प्रस्ताव नहीं किया गया है। जैक हैमर से ड्रिलिंग एवं ब्लास्टिंग किया जाता है। खदान में वायु प्रदूषण नियंत्रण हेतु जल का छिड़काव किया जाता है। वर्षवार प्रस्तावित उत्खनन का विवरण निम्नानुसार है:-

वर्ष	क्षेत्रफल (वर्गमीटर)	गहराई (मीटर)	आयतन (घनमीटर)	प्रस्तावित उत्खनन (टन)
प्रथम वर्ष	1,330	1.5	2,000	5000
द्वितीय वर्ष	1,330	1.5	2,000	5,000
तृतीय वर्ष	560	1.5	840	2,100
	770	1.5	1,160	2,900
चतुर्थ वर्ष	1,330	1.5	2,000	5,000
पंचम वर्ष	1,330	1.5	2,000	5,000

आगामी वर्षों का उत्पादन योजना

वर्ष	क्षेत्रफल (वर्गमीटर)	गहराई (मीटर)	आयतन (घनमीटर)	प्रस्तावित उत्खनन (टन)
छठवे वर्ष	450	1.5	675	1,687
	880	1.5	1,325	3,313
सातवें वर्ष	1,330	1.5	2,000	5,000
आठवें वर्ष	620	1.5	930	2,325
	710	1.5	1,070	2,675
नौवें वर्ष	1,330	1.5	2,000	5,000
दसवें वर्ष	1,330	1.5	2,000	5,000

12. **जल आपूर्ति** – परियोजना हेतु आवश्यक जल की मात्रा 5 घनमीटर प्रतिदिन होगी। जल की आपूर्ति ग्राम पंचायत के माध्यम से की जाएगी। इस बाबत ग्राम पंचायत से सहमति ली जाएगी।
13. **वृक्षारोपण कार्य** – लीज क्षेत्र की सीमा में चारों ओर 7.5 मीटर की पट्टी में 1,000 नग वृक्षारोपण किया जाएगा।
14. प्रस्तुतीकरण के दौरान परियोजना प्रस्तावक द्वारा बताया गया कि लीज क्षेत्र के चारों ओर 7.5 मीटर क्षेत्र के कुछ भाग में उत्खनन किया जा चुका है। परियोजना प्रस्तावक द्वारा समिति को बताया गया कि उपरोक्त उत्खनित क्षेत्र को 6 माह के भीतर पुनःभराव कर वृक्षारोपण का कार्य किया जाएगा।
15. उल्लेखनीय है कि भारत सरकार, पर्यावरण, वन एवं जलवायु परिवर्तन मंत्रालय, नई दिल्ली द्वारा नॉन कोल माईनिंग प्रोजेक्ट्स हेतु मानक पर्यावरणीय शर्तें जारी की गई हैं। शर्त क्रमांक VIII (i) के अनुसार:—

“The Project Proponent shall develop greenbelt in 7.5m wide safety zone all along the mine lease boundary as per the guidelines of CPCB in order to arrest pollution emanating from mining operations within the lease. The whole green belt shall be developed within first 5 years starting from windward side of the active mining area. The development of greenbelt shall be governed as per the EC granted by the Ministry irrespective of the stipulation made in approved mine plan.”

उक्त मानक शर्त के अनुसार माईन लीज क्षेत्र के अंदर 7.5 मीटर चौड़े सेफ्टी जोन में वृक्षारोपण किया जाना आवश्यक है।

16. **पूर्व में जारी पर्यावरणीय स्वीकृति संबंधी विवरण:—**

- i. पूर्व में चूना पत्थर खदान खसरा क्रमांक 1248/1, 1248/5, 1249/1, 1249/3, 1249/5 एवं 1249/14, क्षेत्रफल 0.81 हेक्टेयर, क्षमता-5,000 टन प्रतिवर्ष हेतु जिला स्तरीय पर्यावरण समाघात निर्धारण प्राधिकरण, जिला-बिलासपुर द्वारा पर्यावरणीय स्वीकृति दिनांक 01/10/2016 से दिनांक 21/07/2020 तक की अवधि हेतु जारी की गई थी।
- ii. पूर्व में जारी पर्यावरणीय स्वीकृति के शर्तों के पालन में की गई कार्यवाही की जानकारी प्रस्तुत की गई है।
- iii. निर्धारित शर्तानुसार वृक्षारोपण नहीं किया गया है।
- iv. कार्यालय कलेक्टर (खनिज शाखा), जिला-बिलासपुर के ज्ञापन क्रमांक 610/ख.लि./न.क्र./2020 बिलासपुर, दिनांक 17/07/2020 के अनुसार विगत वर्षों में किये गये उत्खनन का विवरण निम्नानुसार है:-

दिनांक	वास्तविक उत्खनन (घनमीटर)
01/07/2010 से 31/12/2010	57
01/01/2011 से 30/06/2011	286
01/07/2011 से 31/12/2011	224
01/01/2012 से 30/06/2012	313
01/07/2012 से 31/12/2012	218
01/01/2013 से 30/06/2013	606
01/07/2013 से 31/12/2013	352
01/01/2014 से 30/06/2014	679
01/07/2014 से 31/12/2014	603
01/01/2015 से 30/06/2015	1,063
01/07/2015 से 31/12/2015	310
01/01/2016 से 30/06/2016	374
01/07/2016 से 31/12/2016	135
01/01/2017 से 30/06/2017	849
01/07/2017 से 31/12/2017	258
01/01/2018 से 30/06/2018	633
01/07/2018 से 31/12/2018	186
01/01/2019 से 30/06/2019	489
01/07/2019 से 31/12/2019	—
01/01/2020 से 30/06/2020 तक	219

17. कॉर्पोरेट पर्यावरणीय दायित्व (C.E.R.) – परियोजना प्रस्तावक द्वारा समिति के समक्ष विस्तार से चर्चा उपरांत निम्नानुसार विस्तृत प्रस्ताव प्रस्तुत किया गया है:-

Capital Investment (in Lakh Rupees)	Percentage of Capital Investment to be Spent	Amount for CER Activities (in Lakh Rupees)	Amount Proposed & Details for CER Activities (in Lakh Rupees)	
			Particulars	CER Fund Allocation (in Lakh)

			Rupees)	
25	2%	0.50	Following activities at Nearby Government Primary School Village- Chanadongri	
			Rain Water Harvesting System	0.30
			Plantation with fencing	0.20
			Total	0.50

समिति द्वारा विचार विमर्श उपरांत सर्वसम्मति से निम्नानुसार निर्णय लिया गया:—

- परियोजना प्रस्तावक के नाम पर करते हुये 7.5 मीटर सेफटी जोन के कुछ भागों में किये गये उत्खनन का विवरण एवं इस क्षेत्र के उपचारी उपायों (Remedial Measures) का समावेश करते हुए संशोधित अनुमोदित माईनिंग प्लान प्रस्तुत की जाए। साथ ही रेस्टोरेशन (Restoration) प्लान प्रस्तुत किया जाए।
- अनुमोदित क्वारी प्लान का जावक क्रमांक एवं दिनांक सहित अनुमोदन पत्र प्रस्तुत किया जाए।
- लीज सीमा से निकटतम वन क्षेत्र की वास्तविक दूरी संबंधी जानकारी हेतु वन विभाग से जारी अनापत्ति प्रमाण पत्र की अद्यतन प्रति प्रस्तुत की जाए।
- जल की आपूर्ति हेतु ग्राम पंचायत से सहमति प्राप्त कर प्रस्तुत की जाए।
- भू-स्वामित्व संबंधी दस्तावेज प्रस्तुत किये जाये।
- स्थल निरीक्षण के उपरांत सी.ई.आर. (Corporate Environment Responsibility) का विस्तृत प्रस्ताव प्रस्तुत किया जाए।
- परियोजना प्रस्तावक को उपरोक्त समस्त पूर्ण जानकारी / दस्तावेज प्रस्तुत किये जाने उपरांत आगामी कार्यवाही की जाएगी।

परियोजना प्रस्तावक को तदानुसार सूचित किया जाए।

- मेसर्स श्री हितेन्द्र तिवारी (बाकल सॉईल/आर्डिनरी क्ले क्वारी), ग्राम-बाकल, तहसील व जिला-राजनांदगांव (सचिवालय का नस्ती क्रमांक 1083ए)

ऑनलाईन आवेदन - प्रपोजल नम्बर - एसआईए/ सीजी/ एमआईएन/ 44494/2018, दिनांक 28/12/2019। परियोजना प्रस्तावक द्वारा प्रस्तुत ऑनलाईन आवेदन में कमियाँ होने से ज्ञापन दिनांक 07/01/2020 द्वारा जानकारी प्रस्तुत करने हेतु निर्देशित किया गया। परियोजना प्रस्तावक द्वारा वांछित जानकारी दिनांक 14/08/2020 को ऑनलाईन प्रस्तुत की गई।

प्रस्ताव का विवरण - यह पूर्व से संचालित मिट्टी उत्खनन (गौण खनिज) खदान है। खदान ग्राम-बाकल, तहसील व जिला-राजनांदगांव स्थित खसरा क्रमांक 401, 402/1, 402/2 एवं 402/3, कुल क्षेत्रफल-3.958 हेक्टेयर में प्रस्तावित है। खदान की आवेदित मिट्टी उत्खनन (गौण खनिज) क्षमता-10,000 घनमीटर (15,000 टन) प्रतिवर्ष है।

बैठकों का विवरण -

(अ) समिति की 338वीं बैठक दिनांक 02/09/2020:

समिति द्वारा प्रकरण की नस्ती एवं प्रस्तुत जानकारी का परीक्षण तथा तत्समय सर्वसम्मति से निम्नानुसार निर्णय लिया गया था:-

1. प्रस्तुत 500 मीटर के प्रमाण पत्र से यह स्पष्ट नहीं हो रहा है कि उक्त खदानों के 500 मीटर के भीतर अन्य खदान है अथवा नहीं? ई.आई.ए. नोटिफिकेशन, 2006 (यथा संशोधित) में परिभाषित क्लस्टर अनुसार "कोई क्लस्टर उस समय बनाया जाएगा, जब एक लीज के परिसरों के बीच दूरी उस सदृश खनिज क्षेत्र में अन्य पट्टे के परिसर से 500 मीटर से कम है।" अर्थात् क्लस्टर हेतु होमोजिनियस मिनेरल क्षेत्र में विचाराधीन खदान के लीज सीमा से 500 मीटर के भीतर आने वाले सभी खदानों को शामिल करते हुए तथा इस प्रकार शामिल खदानों के लीज सीमा के 500 मीटर के भीतर आने वाले अन्य सभी खदानों को (क्लस्टर में खदानों को वहाँ तक शामिल किया जाए, जहाँ तक 500 मीटर की दूरी में कोई खदान अवस्थित न हों) शामिल किया जाना चाहिए। अतः उपरोक्तानुसार प्रमाण पत्र प्रस्तुत किया जाए।
2. कार्यालय कलेक्टर (खनिज शाखा) द्वारा उक्त खदान के 200 मीटर की परिधि में मंदिर, मरघट, अस्पताल, स्कूल, आदि प्रतिबंधित क्षेत्र निर्मित होने अथवा न होने बाबत जानकारी की स्पष्ट/पठनीय प्रति प्रस्तुत की जाए।
3. विगत वर्षों में वर्षवार किए गए उत्खनन की वास्तविक मात्रा की जानकारी (वित्तीय वर्ष) खनिज विभाग से प्रमाणित करा कर प्रस्तुत की जाए।
4. भारत सरकार, पर्यावरण, वन और जलवायु परिवर्तन मंत्रालय, नई दिल्ली के ओ. एम. दिनांक 01/05/2018 के अनुसार सी.ई.आर. (Corporate Environment Responsibility) हेतु विस्तृत प्रस्ताव पूर्ण विवरण के साथ प्रस्तुत किया जाए।
5. परियोजना प्रस्तावक को उपरोक्त समस्त पूर्ण जानकारी / दस्तावेज (अद्यतन फोटोग्राफ्स) के साथ आगामी माह की आयोजित बैठक में प्रस्तुतीकरण दिये जाने हेतु निर्देशित किया जाए।

तदनुसार परियोजना प्रस्तावक को एस.ई.ए.सी., छत्तीसगढ़ के ज्ञापन दिनांक 03/10/2020 द्वारा प्रस्तुतीकरण हेतु सूचित किया गया।

(ब) समिति की 340वीं बैठक दिनांक 06/10/2020:

प्रस्तुतीकरण हेतु कोई भी प्रतिनिधि उपस्थित नहीं हुए। परियोजना प्रस्तावक के पत्र दिनांक 06/10/2020 द्वारा सूचना दी गयी है कि समिति के समक्ष अपूर्ण जानकारी / दस्तावेज होने के कारणों से आज बैठक में प्रस्तुतीकरण दिया जाना संभव नहीं है। अतः आगामी माह की आयोजित बैठक में समय प्रदान करने हेतु अनुरोध किया गया है।

समिति द्वारा विचार विमर्श उपरांत सर्वसम्मति से निर्णय लिया गया कि परियोजना प्रस्तावक को आगामी माह के आयोजित बैठक में पूर्व में चाही गई वांछित जानकारी एवं समस्त सुसंगत जानकारी / दस्तावेज सहित प्रस्तुतीकरण दिये जाने हेतु निर्देशित किया जाए।

परियोजना प्रस्तावक को तदनुसार सूचित किया जाए।



13. मेसर्स छापर भानपुरी लाईम स्टोन माईन (प्रो.- श्री पी. गोयल), ग्राम-छापर भानपुरी, तहसील-तोकापाल जिला-बस्तर (सचिवालय का नस्ती क्रमांक 708)

ऑनलाईन आवेदन - पूर्व में प्रपोजल नम्बर - एसआईए/ सीजी/ एमआईएन/ 74582/2018, दिनांक 14/04/2018 द्वारा टी.ओ.आर हेतु आवेदन किया गया था। वर्तमान में प्रपोजल नम्बर - एसआईए/ सीजी/ एमआईएन/ 49895/2018, दिनांक 24/01/2020 द्वारा पर्यावरणीय स्वीकृति के लिए फाईनल ई.आई.ए. रिपोर्ट हेतु आवेदन किया गया।

प्रस्ताव का विवरण - यह पूर्व से संचालित चूना पत्थर (मुख्य खनिज) खदान है। खदान ग्राम-छापर भानपुरी, तहसील-तोकापाल जिला-बस्तर स्थित पार्ट ऑफ खसरा क्रमांक 1200, कुल क्षेत्रफल-1.53 हेक्टेयर में प्रस्तावित है। खदान की आवेदित उत्खनन क्षमता-9,950 टन प्रतिवर्ष है।

पूर्व में एस.ई.ए.सी. छत्तीसगढ़ के ज्ञापन दिनांक 26/03/2019 द्वारा उल्लंघन का प्रकरण होने के कारण अधिसूचना का.आ. 1030 (अ) दिनांक 08/03/2018 के प्रावधानों के अनुसार इन्वॉयरोमेंट इम्पेक्ट असेसमेंट रिपोर्ट, इन्वॉयरोमेंट मेनेजमेंट प्लान आदि तैयार करने हेतु भारत सरकार, पर्यावरण, वन एवं जलवायु परिवर्तन मंत्रालय द्वारा अप्रैल 2015 में प्रकाशित श्रेणी 1(ए) का स्टैंडर्ड टीओआर (लोक सुनवाई सहित) नॉन कोल माईनिंग प्रोजेक्ट्स हेतु जारी किया गया।

परियोजना प्रस्तावक द्वारा फाईनल ई.आई.ए. रिपोर्ट दिनांक 24/01/2020 को प्रस्तुत किया गया है।

बैठकों का विवरण -

(अ) समिति की 338वीं बैठक दिनांक 02/09/2020:

समिति द्वारा प्रकरण की नस्ती एवं प्रस्तुत जानकारी का परीक्षण तथा तत्समय सर्वसम्मति से निम्नानुसार निर्णय लिया गया था:-

1. जारी टी.ओ.आर. एवं अतिरिक्त टी.ओ.आर. का बिन्दुवार पालन प्रतिवेदन वांछित दस्तावेजों सहित प्रस्तुत किया जाए।
2. भारत सरकार, पर्यावरण, वन और जलवायु परिवर्तन मंत्रालय, नई दिल्ली के ओ. एम. दिनांक 01/05/2018 के अनुसार सी.ई.आर. (Corporate Environment Responsibility) हेतु विस्तृत प्रस्ताव पूर्ण विवरण के साथ प्रस्तुत किया जाए।
3. परियोजना प्रस्तावक को उपरोक्त समस्त पूर्ण जानकारी / दस्तावेज (अद्यतन फोटोग्राफ्स) के साथ आगामी माह की आयोजित बैठक में प्रस्तुतीकरण दिये जाने हेतु निर्देशित किया जाए।

तदनुसार परियोजना प्रस्तावक को एस.ई.ए.सी., छत्तीसगढ़ के ज्ञापन दिनांक 03/10/2020 द्वारा प्रस्तुतीकरण हेतु सूचित किया गया।

(ब) समिति की 340वीं बैठक दिनांक 06/10/2020:

प्रस्तुतीकरण हेतु श्री प्रदीप गोयल, प्रोपराईटर एवं मेसर्स ओवरसीज माईन-टेक कन्सलटेंट की ओर से पर्यावरणीय सलाहकार के रूप में श्री मनोज कुमार उपस्थित हुए। समिति द्वारा नस्ती, प्रस्तुत जानकारी का अवलोकन एवं परीक्षण करने पर निम्न स्थिति पाई गई:-

1. **ग्राम पंचायत का अनापत्ति प्रमाण पत्र** – ग्राम पंचायत छापर भानपुरी द्वारा दिनांक 22/08/1998 को जारी अनापत्ति प्रमाण पत्र प्रस्तुत किया गया है।
2. **उत्खनन योजना** – परियोजना प्रस्तावक द्वारा मॉडिफाईड माईनिंग प्लान एण्ड प्रोग्रेसिव माइन क्लोजर प्लान प्रस्तुत किया गया है, जो क्षेत्रीय खान नियंत्रक, भारतीय खान ब्यूरो, रायपुर के पत्र क्रमांक बस्तर / चूप / खयो-1133 / 2017, रायपुर दिनांक 16/01/2018 जो अवधि 2017-18 से 2021-22 तक की अवधि हेतु अनुमोदित है।
3. **500 मीटर की परिधि में स्थित खदान** – कार्यालय कलेक्टर (खनि. प्रशा.), जिला-बस्तर के ज्ञापन क्रमांक 1996 दिनांक 04/08/2018 द्वारा जारी प्रमाण पत्र अनुसार आवेदित खदान से 500 मीटर परिधि में कुल 06 खदानें रकबा 8.1 हेक्टेयर स्वीकृत/विद्यमान हैं।
4. **महत्वपूर्ण संरचनाओं की दूरी** – निकटतम आबादी ग्राम-ताकरागुड़ा 1.5 कि.मी. एवं ग्राम-गनियापाल 2 कि.मी. है। स्कूल ग्राम-छापरभानपुरी 1.2 कि.मी. एवं प्राथमिक स्वास्थ्य केन्द्र ग्राम-छापरभानपुरी 1 कि.मी. की दूरी पर स्थित है। रेल्वे स्टेशन तोकापाल 16 कि.मी. की दूरी पर स्थित है। राष्ट्रीय राजमार्ग 16 कि.मी. है। इन्द्रावती नदी 1.5 कि.मी की दूरी पर है।
5. **पारिस्थितिकीय/जैवविविधता संवेदनशील क्षेत्र** – परियोजना प्रस्तावक द्वारा 10 कि.मी. की परिधि में अंतर्राज्जीय सीमा, राष्ट्रीय उद्यान, अभ्यारण्य, केन्द्रीय प्रदूषण नियंत्रण बोर्ड द्वारा घोषित क्रिटिकली पॉल्युटेड क्षेत्र, पारिस्थितिकीय संवेदनशील क्षेत्र या घोषित जैवविविधता क्षेत्र स्थित नहीं होना प्रतिवेदित किया है।
6. **लीज का विवरण** – लीज डीड श्री पी. गोयल के नाम पर है। लीज डीड 50 वर्षों के लिए 22/02/2001 से 21/02/2051 तक की अवधि हेतु है।
7. **खनन संपदा एवं खनन का विवरण** – जियोलॉजिकल रिजर्व 1.13 मिलियन टन एवं माईनेबल रिजर्व 1,00,993 टन है। लीज की 7.5 मीटर चौड़ी सीमा पट्टी (उत्खनन के लिए प्रतिबंधित क्षेत्र) का क्षेत्रफल 0.661 हेक्टेयर है। ओपन कास्ट मैनुअल विधि से उत्खनन किया जाता है। क्रशर यूनिट 0.005 हेक्टेयर क्षेत्र में स्थापित है। जिसकी क्षमता 50 टन प्रतिदिन है। वर्तमान में भू-भाग के 0.562 वर्गमीटर क्षेत्र में उत्खनन हुआ है। उत्खनन की वर्तमान गहराई 4 से 5 मीटर है। उत्खनन की प्रस्तावित गहराई 12 मीटर है। बेंच की ऊंचाई 02 मीटर एवं चौड़ाई 04 मीटर है। ड्रिलिंग हेतु जेक हैमर ड्रिल का उपयोग किया जाता है। ब्लास्टिंग किया जाता है। विभिन्न प्रक्रियाओं हेतु 2.5 किलोलीटर प्रतिदिन जल की आवश्यकता होती है। जल का स्रोत भू-जल है। वायु प्रदूषण नियंत्रण हेतु जल का छिड़काव किया जाता है। डस्ट उत्सर्जन के नियंत्रण हेतु जल छिड़काव की व्यवस्था है। लीज क्षेत्र के चारों ओर 7.5 मीटर खुला क्षेत्र में वृक्षारोपण किया जाएगा। विगत वर्षों के उत्खनन का विवरण निम्नानुसार है:-

वर्ष	वास्तविक उत्खनन (टन)	वर्ष	वास्तविक उत्खनन (टन)
2001	2,336	2010	4,792
2002	11,148	2011	5,515
2003	3,100	2012	2,015

2004	1,809	2013	4,372
2005	5,615	2014	4,753
2006	5,180	2015	4,457.16
2007	4,038	2016	11,176.962
2008	4,270	2017	3,266.527
2009	4,264	2018	—

उत्खनन की वर्षवार प्रस्तावित योजना

वर्ष	उत्खनन ROM (टन)
2017-18	8,305
2018-19	8,305
2019-20	8,782
2020-21	8,782
2021-22	9,750

8. पूर्व में जारी पर्यावरणीय स्वीकृति संबंधी विवरण:— पूर्व में परियोजना प्रस्तावक द्वारा इस खदान हेतु पर्यावरणीय स्वीकृति प्राप्त नहीं की गई है।
9. ई.आई.ए. अध्ययन का प्रस्तुतीकरण नहीं किया गया है।
10. जारी टी.ओ.आर. के बिंदु क्रमांक 1, 6, 7, 9, 10, 11, 15, 18, 23, 26, 28, 31, 32 एवं अतिरिक्त टी.ओ.आर. के बिंदु क्रमांक 1, 2, 3, 5, 9 के परिपेक्ष्य में वांछित एवं उपयुक्त पालन प्रतिवेदन प्रस्तुत नहीं किया गया है।
11. प्रस्तुतीकरण के दौरान परियोजना प्रस्तावक द्वारा बताया गया कि लीज क्षेत्र के चारों ओर 7.5 मीटर क्षेत्र के कुछ भागों में उत्खनन किया गया है। परियोजना प्रस्तावक द्वारा उत्खनित क्षेत्र को पुनःभराव कर वृक्षारोपण कार्य हेतु प्रस्ताव प्रस्तुत नहीं किया गया है।
12. उल्लेखनीय है कि भारत सरकार, पर्यावरण, वन एवं जलवायु परिवर्तन मंत्रालय, नई दिल्ली द्वारा नॉन कोल माईनिंग प्रोजेक्ट्स हेतु मानक पर्यावरणीय शर्तें जारी की गई हैं। शर्त क्रमांक VIII (i) के अनुसार:—

“The Project Proponent shall develop greenbelt in 7.5m wide safety zone all along the mine lease boundary as per the guidelines of CPCB in order to arrest pollution emanating from mining operations within the lease. The whole green belt shall be developed within first 5 years starting from windward side of the active mining area. The development of greenbelt shall be governed as per the EC granted by the Ministry irrespective of the stipulation made in approved mine plan.”

उक्त मानक शर्त के अनुसार माईन लीज क्षेत्र के अंदर 7.5 मीटर चौड़े सेफ्टी जोन में वृक्षारोपण किया जाना आवश्यक है।
13. उल्लंघन अवधि में उत्खनन कार्य किए जाने से परिवेशीय वायु, जल एवं ध्वनि गुणवत्ता में हुए विपरीत प्रभाव का आंकलन कर, तदानुसार अध्ययन कर संशोधित रेमेडियल प्लान प्रस्तुत नहीं किया गया है।
14. हाइड्रोलॉजिकल स्टडी प्रस्तुत नहीं किया गया है।

15. सी.ई.आर. (Corporate Environment Responsibility) का विस्तृत प्रस्ताव पूर्ण विवरण के साथ प्रस्तुत नहीं किया गया है।

समिति द्वारा विचार विमर्श उपरांत सर्वसम्मति से निम्नानुसार निर्णय लिया गया:-

1. जारी टी.ओ.आर. के बिंदु क्रमांक 1, 6, 7, 9, 10, 11, 15, 18, 23, 26, 28, 31, 32 एवं अतिरिक्त टी.ओ.आर. के बिंदु क्रमांक 1, 2, 3, 5, 9 के परिपेक्ष्य में वांछित पालन प्रतिवेदन प्रस्तुत किया जाए।
2. लीज क्षेत्र के 7.5 मीटर क्षेत्र (सेपटी जोन) के कुछ भाग उत्खनित है एवं इस क्षेत्र के उपचारी उपायों (Remedial Measures) एवं रिजवर्स की विस्तृत गणना को समावेश करते हुए संशोधित अनुमोदित माईनिंग प्लान प्रस्तुत की जाए। साथ ही रेस्टोरेशन (Restoration) प्लान प्रस्तुत किया जाए।
3. लीज डीड की वैधता वृद्धि संबंधी जानकारी / दस्तावेज प्रस्तुत किया जाए।
4. स्थल निरीक्षण के उपरांत सी.ई.आर. (Corporate Environment Responsibility) का विस्तृत प्रस्ताव पूर्ण विवरण के साथ प्रस्तुत किया जाए।
5. परियोजना प्रस्तावक को उपरोक्त समस्त पूर्ण जानकारी / दस्तावेज (अद्यतन फोटोग्राफस) के साथ आगामी माह की आयोजित बैठक में प्रस्तुतीकरण दिये जाने हेतु निर्देशित किया जाए।

परियोजना प्रस्तावक को तदानुसार सूचित किया जाए।

बैठक धन्यवाद ज्ञापन के साथ संपन्न हुई।

(कलदियुस तिकी)

सदस्य सचिव

राज्य स्तर विशेषज्ञ अंकन समिति
छत्तीसगढ़

(धीरेन्द्र शर्मा)

अध्यक्ष

राज्य स्तर विशेषज्ञ अंकन समिति
छत्तीसगढ़

मेसर्स श्री सुनील कुमार अग्रवाल
(सोहनपुर ऑर्डिनरी स्टोन टेम्पररी परमिट क्वारी)

को खसरा क्रमांक 519, कुल लीज क्षेत्र 0.39 हेक्टेयर, ग्राम-सोहनपुर,
तहसील-लैलुंगा, जिला-रायगढ़ में साधारण पत्थर (गौण खनिज) उत्खनन प्रथम
वर्ष में क्षमता - 23,497 टन एवं द्वितीय वर्ष में क्षमता - 2,000 टन हेतु
पर्यावरणीय स्वीकृति में दी जाने वाली शर्तें

1. यह पर्यावरणीय स्वीकृति जारी दिनांक से दो वर्ष तक की अवधि हेतु वैध है।
2. यह पर्यावरणीय स्वीकृति अधिकतम उत्खनन क्षेत्रफल (लीज क्षेत्र) 0.39 हेक्टेयर अथवा छत्तीसगढ़ शासन, खनिज शासन विभाग द्वारा स्वीकृत लीज क्षेत्र (दोनों में से जो कम हो) हेतु मान्य होगा। इसी प्रकार खदान से साधारण पत्थर का अधिकतम उत्खनन प्रथम वर्ष में क्षमता - 23,497 टन एवं द्वितीय वर्ष में क्षमता - 2,000 टन से अधिक नहीं होगा। लीज क्षेत्र की सीमाओं का सीमांकन कराकर पक्के मुनारे लगाया जाए।
3. परियोजना प्रस्तावक द्वारा खदान से उत्पन्न जल एवं घरेलू दूषित जल (यदि कोई हो), के उपचार की उचित एवं पर्याप्त व्यवस्था किया जाए।
4. औद्योगिक प्रक्रिया एवं खदान से उत्पन्न किसी भी प्रकार से दूषित जल को किसी नदी अथवा सतही जल स्रोतों में किसी भी परिस्थिति में निस्सारित नहीं किया जाए, अपितु इसे प्रक्रिया में अथवा वृक्षारोपण हेतु पुनःउपयोग किया जाए। घरेलू दूषित जल के उपचार के लिए सेप्टिक टैंक एवं सोकपीट की व्यवस्था की जाए एवं जल को किसी नदी अथवा सतही जल स्रोतों में किसी भी परिस्थिति में निस्सारित नहीं किया जाए। दूषित जल एवं वर्षाऋतु का जल आपस में न मिलने देने हेतु भी व्यवस्था की जाए। उपचारित दूषित जल की गुणवत्ता भारत सरकार, पर्यावरण, वन और जलवायु परिवर्तन, मंत्रालय, नई दिल्ली द्वारा अधिसूचित मानक अथवा छत्तीसगढ़ पर्यावरण संरक्षण मंडल द्वारा अधिसूचित मानक (जो भी कठोर हो) के अनुसार सुनिश्चित किया जाए।
5. खनि पट्टा धारक खान संचालन बंद करने के उपरांत (after ceasing mining operations) खनन क्षेत्र तथा किसी भी अन्य क्षेत्र जो कि उनकी खनन गतिविधियों के कारण प्रभावित (disturbed due to their mining activities) हुए हैं, उनकी री-ग्रासिंग (re-grassing) की जाएगी एवं भूमि का पुनःस्थापना इस स्थिति तक किया जाएगा, जिससे यह चारा, वनस्पतियों, जीवों आदि के उत्पत्ति हेतु उपयुक्त हो। परियोजना प्रस्तावक द्वारा सक्षम प्राधिकारी से अनुमोदित माईन क्लोजर प्लान एक माह के भीतर प्रस्तुत किया जाए।
6. भू-जल के उपयोग हेतु केन्द्रीय भू-जल बोर्ड से उत्खनन आरंभ करने के पूर्व अनुमति प्राप्त की जाए।
7. किसी चिमनी / वेंट / प्वाइंट सोर्स से पार्टिकुलेट मेटर उत्सर्जन की मात्रा 50 मिलीग्राम / सामान्य घनमीटर से कम सुनिश्चित किया जाए। क्रशर, स्क्रीन, ट्रांसफर प्वाइंट्स (यदि कोई हो) में वायु प्रदूषण नियंत्रण हेतु डस्ट एक्सट्रैक्शन सिस्टम के साथ उच्च दक्षता का बेग फिल्टर स्थापित किया जाए। खनिज उत्खनन गतिविधियों के विभिन्न स्रोतों से उत्पन्न फ्यूजिटिव डस्ट उत्सर्जन का नियंत्रण प्रभावी एवं नियमित रूप से किया जाए। पहुँच मार्ग, रैम्प, संग्रहण क्षेत्र, भराई एवं अन्य डस्ट उत्सर्जन बिन्दुओं डस्ट कंटेन्मेंट कम सप्रेसन सिस्टम एवं जल छिड़काव की व्यवस्था की जाकर

इसका सतत संचालन /संधारण सुनिश्चित किया जाए। विण्ड ब्रेकिंग वॉल का निर्माण सुनिश्चित किया जाए।

8. वाहनों, खनन एवं अन्य प्रक्रिया से उत्पन्न वायु प्रदूषण को पर्यावरण संरक्षण अधिनियम, 1986 एवं वायु (प्रदूषण निवारण तथा नियंत्रण) अधिनियम, 1981 के तहत विनिर्दिष्ट मानकों के अनुरूप रखा जाएगा। उत्खनन क्षेत्र में परिवेशीय वायु की गुणवत्ता भारत सरकार के पर्यावरण, वन और जल वायु परिवर्तन मंत्रालय, नई दिल्ली द्वारा अधिसूचित मानकों से अधिक नहीं होनी चाहिए।
9. लीज क्षेत्र के चारों तरफ छोड़ी गई 7.5 मीटर की चौड़ी पट्टी में कोई वेस्ट का डंप / भण्डारण नहीं किया जाए तथा इस पट्टी में वृक्षारोपण किया जाए।
10. उत्खनन प्रक्रिया के दौरान हटाई गई ऊपरी मिट्टी (टॉप सॉईल) का उपयोग उत्खनन हेतु उपयोग में न आने वाली भूमि के पुनः उद्धार हेतु अथवा बाहरी ओवरबर्डन को स्थिर (स्टेबिलाइज) करने में किया जाए। जहां पर ऊपरी मिट्टी (टॉप सॉईल) को खनन प्रक्रिया के साथ-साथ (कॉन्करेंटली) उपयोग किया जाना संभव न हो, तब इसे पृथक से भण्डारित कर भविष्य में उपयोग हेतु रखा जाए।
11. ओवरबर्डन एवं अनुपयोगी/बिक्री अयोग्य खनिज (वेस्ट रॉक) को पृथक से पूर्व से चिन्हीत स्थल पर भण्डारित किया जायेगा। इस प्रकार के भण्डारण स्थलों को उचित प्रकार से सुरक्षित रखे जाएं ताकि भण्डारित पदार्थ आस-पास की भूमि पर विपरित प्रभाव न डाल सकें। डम्प की ऊंचाई 3 मीटर तथा स्लोप 28 डिग्री से अधिक न हो। ओवरबर्डन डम्प का क्षरण रोकने हेतु वैज्ञानिक तरीके से वृक्षारोपण किया जाए।
12. जहाँ तक संभव हो ओवरबर्डन एवं अन्य अनुपयोगी/बिक्री अयोग्य खनिज (वेस्ट रॉक) को खनन के पश्चात बने गड्ढों में पुनःभरण (बैंक फिलिंग) हेतु उपयोग किया जाए, ताकि भूमि का मूल उपयोग अथवा वांछित वैकल्पिक उपयोग सुनिश्चित किया जा सके।
13. परियोजना प्रस्तावक द्वारा यह सुनिश्चित किया जाए कि खनन प्रक्रिया से उत्पन्न सिल्ट लीज क्षेत्र के आस-पास के सतही जल स्रोतों में प्रवाहित न हो। इसे रोकने हेतु माईन पीट तथा डम्प क्षेत्र में रिटेनिंग वॉल / गारलेण्ड ड्रेन की व्यवस्था की जाए।
14. खनिज का परिवहन मेकनेकली कवर्ड वाहन से किया जाए, ताकि खनिज वाहन से बाहर नहीं गिरे। खनिज का परिवहन कर रहे वाहनों को क्षमता से अधिक नहीं भरा जाना सुनिश्चित किया जाए।
15. सी.ई.आर. (Corporate Environment Responsibility) हेतु निम्नानुसार प्रस्ताव पर कार्य किया जाए:-

Capital Investment (in Lakh Rupees)	Percentage of Capital Investment to be Spent	Amount for CER Activities (in Lakh Rupees)	Amount Proposed & Details for CER Activities (in Lakh Rupees)	
			Particulars	CER Fund Allocation (in Lakh Rupees)
56.5	2%	1.14	Following activities at Nearby Government Primary School Village- Sohanpur	
			Rain Water	1.00


			Harvesting System	
			Running Water Facility for Toilets	0.15
			Plantation with fencing	0.10
			Total	1.25

16. सी.ई.आर. के तहत निर्धारित कार्यवाही 03 माह में अनिवार्य रूप से पूर्ण किया जाए।
17. उत्खनन हेतु निषिद्ध क्षेत्र (चारों तरफ 7.5 मीटर चौड़ा क्षेत्र), हॉल रोड, ओवरबर्डन डम्प आदि में स्थानीय प्रजाति के 327 वृक्षों का सघन वृक्षारोपण प्रथम वर्ष में किया जाए। हरित पट्टी का विकास केन्द्रीय प्रदूषण नियंत्रण बोर्ड की मार्गदर्शिका के अनुसार किया जाए।
18. प्राथमिकता के आधार पर खदान प्रबंधन द्वारा वर्ष 2020 में कम से कम 200 नग प्रति हेक्टेयर लीज क्षेत्र के अनुसार बड़, पीपल, नीम, करंज, सीसू, आम, इमली, अर्जुन, सीरस आदि अन्य स्थानीय प्रजातियों के 200 पौधों का रोपण खदान के खुले क्षेत्र में किया जाए। रोपण को सुरक्षित रखने के लिये उपयुक्त एवं पर्याप्त व्यवस्था (यथा कांटेदार तार के बाड़ अथवा ट्री गार्ड का उपयोग) किया जाए। स्थल उपलब्ध नहीं होने की दशा में संबंधित ग्राम पंचायत द्वारा चिन्हीत क्षेत्र में उपरोक्तानुसार वृक्षारोपण किया जाए। उपरोक्त वृक्षारोपण प्रथम वर्ष में पूर्ण किया जाए।
19. परियोजना प्रस्तावक द्वारा ध्वनि प्रदूषण के नियंत्रण हेतु आवश्यक उपाय किया जाए। ध्वनि का स्तर उत्खनन क्षेत्र में दिन के समय 75 DB(A) एवं रात्रि के समय 70 DB(A) से अधिक नहीं होना चाहिए। तीव्र ध्वनि वाले क्षेत्रों में काम करने वाले श्रमिकों को इयरप्लग/मफ आदि प्रदान किए जाएं एवं समय-समय पर चिकित्सकीय जाँच एवं आवश्यकता अनुसार उनका उपचार भी कराया जाए।
20. सक्षम प्राधिकारी / डी.जी.एम.एस. से अनुमति उपरांत सुरक्षित एवं नियंत्रित विधि से ब्लास्टिंग किया जाए। पत्थर के छोटे-छोटे टुकड़ों (फ्लाइंग रॉक्स) को उड़ने से रोकने हेतु पर्याप्त एवं सक्षम व्यवस्था किया जाए। वेट ड्रिलिंग अथवा वायु प्रदूषण नियंत्रण व्यवस्था आधारित ड्रिलिंग किया जाए, जिससे डस्ट का उत्सर्जन नियंत्रण में रहे।
21. उत्खनन प्रक्रिया भू-जल स्तर के उपर असंतृप्त प्रभाग में की जाएगी एवं उत्खनन प्रक्रिया भू-जल स्तर के नीचे किसी भी परिस्थिति में नहीं किया जाए।
22. उत्खनन की प्रक्रिया इस प्रकार सुनिश्चित की जाए कि वनस्पतियों एवं जीव-जन्तुओं पर कम से कम दुष्प्रभाव हो।
23. परियोजना प्रस्तावक द्वारा गौण खनिज का उत्खनन छत्तीसगढ़ गौण खनिज नियम, 2015 के प्रावधानों, अनुमोदित उत्खनन योजना एवं पर्यावरणीय प्रबंधन योजना के अनुसार किया जाए। माईन एक्ट 1952 के प्रावधानों का पालन किया जाए।
24. कार्य स्थल पर यदि केम्पिंग श्रमिक कार्य पर लगाये जाते हैं तो ऐसे श्रमिकों के आवास हेतु उचित व्यवस्था परियोजना प्रस्तावक द्वारा की जाएगी। आवासीय व्यवस्था अस्थायी संरचनाओं के रूप में हो सकती है, जिसे परियोजना पूरी होने के पश्चात् हटाया जा सके।
25. श्रमिकों के लिए खनन स्थल पर स्वच्छ पेयजल चिकित्सकीय सुविधा, मोबाइल टायलेट आदि की व्यवस्था परियोजना प्रस्तावक द्वारा की जाए।

26. श्रमिकों का समय-समय पर आक्यूपेशनल हेल्थ सर्विलेंस कराना आवश्यक है।
27. उत्खनन की तकनीक, कार्य क्षेत्र एवं अनुमोदित उत्खनन योजना के अनुरूप वार्षिक योजना, जिसमें उत्खनन, खनिज की मात्रा एवं अपशिष्ट सम्मिलित है, में किसी भी प्रकार का परिवर्तन एस.ई.आई.ए.ए., छत्तीसगढ़ / पर्यावरण, वन और जलवायु परिवर्तन मंत्रालय, भारत सरकार की पूर्व अनुमति के बिना नहीं किया जाए।
28. इस पर्यावरणीय स्वीकृति को जारी करने का आशय किसी व्यक्तिगत अथवा अन्य सम्पत्ति पर अधिकार दर्शाने का नहीं है एवं न ही यह पर्यावरणीय स्वीकृति किसी निजी सम्पत्ति को नुकसान पहुँचाने अथवा व्यक्तिगत अधिकारों के अतिक्रमण अथवा केन्द्र, राज्य एवं स्थानीय कानूनों / विधियों के उल्लंघन हेतु अधिकृत करता है।
29. एस.ई.आई.ए.ए., छत्तीसगढ़ पर्यावरण संरक्षण की दृष्टि से, परियोजना की रूपरेखा में परिवर्तन अथवा विनिर्दिष्ट शर्तों के संतोषप्रद रूप से पालन न करने की दशा में किसी भी शर्त में संशोधन/निरस्त करने अथवा नई शर्त जोड़ने अथवा उत्सर्जन / निस्स्राव के मानकों को और सख्त करने का अधिकार सुरक्षित रखता है।
30. परियोजना प्रस्तावक न्यूनतम 2 स्थानीय समाचार पत्रों में, जो कि परियोजना क्षेत्र के आस-पास व्यापक रूप से प्रसारित हो, पर्यावरणीय स्वीकृति प्राप्त होने के 7 दिनों के भीतर इस आशय की सूचना प्रसारित करेगा कि परियोजना को पर्यावरणीय स्वीकृति प्राप्त हो गई है एवं पर्यावरणीय स्वीकृति पत्र की प्रतियाँ सचिवालय, छत्तीसगढ़ पर्यावरण संरक्षण मण्डल में अवलोकन हेतु उपलब्ध है। साथ ही इसका अवलोकन एस. ई.आई.ए.ए., छत्तीसगढ़ की वेबसाइट www.seiaacg.org पर भी किया जा सकता है।
31. पर्यावरणीय स्वीकृति में दी गई शर्तों के पालन हेतु की गई कार्यवाही की अर्ध वार्षिक रिपोर्ट छत्तीसगढ़ पर्यावरण संरक्षण मण्डल, अटल नगर, क्षेत्रीय कार्यालय छत्तीसगढ़ पर्यावरण संरक्षण मण्डल, रायगढ़, एस.ई.आई.ए.ए., छत्तीसगढ़ एवं क्षेत्रीय कार्यालय पर्यावरण, वन एवं जलवायु परिवर्तन मंत्रालय, भारत सरकार, नागपुर को प्रेषित किया जाए।
32. क्षेत्रीय कार्यालय पर्यावरण, वन एवं जलवायु परिवर्तन मंत्रालय, भारत सरकार, नागपुर द्वारा पर्यावरणीय स्वीकृति में प्रदत्त शर्तों के पालन की मॉनिटरिंग की जाएगी। इस हेतु परियोजना प्रस्तावक द्वारा समय-समय पर प्रस्तुत किए गए दस्तावेजों एवं आवेदन का पूर्ण सेट क्षेत्रीय कार्यालय पर्यावरण, वन एवं जलवायु परिवर्तन मंत्रालय, भारत सरकार, नागपुर को प्रेषित किया जाए।
33. एस.ई.आई.ए.ए., छत्तीसगढ़, पर्यावरण, वन और जलवायु परिवर्तन मंत्रालय, भारत सरकार / क्षेत्रीय कार्यालय, पर्यावरण, वन एवं जलवायु परिवर्तन मंत्रालय, भारत सरकार, नागपुर / केन्द्रीय प्रदूषण नियंत्रण बोर्ड / छत्तीसगढ़ पर्यावरण संरक्षण मण्डल के वैज्ञानिकों/अधिकारियों को शर्तों के अनुपालन के संबंध में की जाने वाली मॉनिटरिंग हेतु पूर्ण सहयोग प्रदान किया जाए।
34. परियोजना प्रस्तावक छत्तीसगढ़ पर्यावरण संरक्षण मण्डल एवं राज्य सरकार द्वारा दी गई शर्तों का अनिवार्य रूप से पालन करेगा। ये शर्तें जल (प्रदूषण निवारण तथा नियंत्रण) अधिनियम, 1974 वायु (प्रदूषण निवारण तथा नियंत्रण) अधिनियम, 1981, पर्यावरण (संरक्षण) अधिनियम, 1986 तथा इनके तहत बनाये गये नियमों, परिसंकटमय और अन्य अपशिष्ट (प्रबंध एवं सीमापार संचलन) नियम, 2016 तथा लोक दायित्व बीमा अधिनियम, 1991 (यथा संशोधित) के अधीन विनिर्दिष्ट की जा सकती है।



35. प्रस्तावित परियोजना के बारे में एस.ई.आई.ए.ए., छत्तीसगढ़ में प्रस्तुत विवरण में कोई भी विचलन अथवा परिवर्तन होने की दशा में एस.ई.आई.ए.ए., छत्तीसगढ़ को पुनः नवीन जानकारी सहित सूचित किया जाए, ताकि एस.ई.आई.ए.ए., छत्तीसगढ़ इस पर विचार कर शर्तों की उपयुक्तता अथवा नवीन शर्त निर्दिष्ट करने बाबत निर्णय ले सके। खदान में कोई भी विस्तार अथवा उन्नयन एस.ई.आई.ए.ए., छत्तीसगढ़ / पर्यावरण, वन और जलवायु परिवर्तन मंत्रालय, भारत सरकार की पूर्व अनुमति के बिना नहीं किया जाए।
36. छत्तीसगढ़ पर्यावरण संरक्षण मण्डल पर्यावरणीय स्वीकृति की प्रति को उनके क्षेत्रीय कार्यालय, जिला-ब्यापार एवं उद्योग केन्द्र एवं कलेक्टर/तहसीलदार कार्यालय में 30 दिवस की अवधि के लिए प्रदर्शित करेगा।
37. पर्यावरणीय स्वीकृति के विरुद्ध अपील नेशनल ग्रीन ट्रीब्यूनल के समक्ष, नेशनल ग्रीन ट्रीब्यूनल एक्ट 2010 की धारा 16 में दिए गए प्रावधानों अनुसार, 30 दिन की समय अवधि में की जा सकेगी।


सदस्य सचिव, एस.ई.ए.सी.

अध्यक्ष, एस.ई.ए.सी.

**मेसर्स जय मां शारदा स्टोन क्रशर (प्रो.-श्री लखन श्रीवास्तव)
को खसरा क्रमांक 525, कुल लीज क्षेत्र 1 हेक्टेयर, ग्राम-डोमनापारा,
तहसील-मनेन्द्रगढ़, जिला-कोरिया में साधारण पत्थर (गौण खनिज) उत्खनन
क्षमता-10,360 टन प्रतिवर्ष हेतु पर्यावरणीय स्वीकृति में दी जाने वाली शर्तें**

1. यह पर्यावरणीय स्वीकृति अधिकतम उत्खनन क्षेत्रफल (लीज क्षेत्र) 1 हेक्टेयर अथवा छत्तीसगढ़ शासन, खनिज शासन विभाग द्वारा स्वीकृत लीज क्षेत्र (दोनों में से जो कम हो) हेतु मान्य होगा। इसी प्रकार खदान से साधारण पत्थर का अधिकतम उत्खनन 10,360 टन प्रतिवर्ष से अधिक नहीं होगा। लीज क्षेत्र की सीमाओं का सीमांकन कराकर पक्के मुनारे लगाया जाए।
2. लीज क्षेत्र के चारों तरफ छोड़ी गई 7.5 मीटर की चौड़ी पट्टी में उत्खनित क्षेत्र को मार्च, 2021 के भीतर पुनःभराव कर वृक्षारोपण का कार्य किया जाए।
3. परियोजना प्रस्तावक द्वारा खदान से उत्पन्न जल एवं घरेलू दूषित जल (यदि कोई हो), के उपचार की उचित एवं पर्याप्त व्यवस्था किया जाए।
4. औद्योगिक प्रक्रिया एवं खदान से उत्पन्न किसी भी प्रकार से दूषित जल को किसी नदी अथवा सतही जल स्रोतों में किसी भी परिस्थिति में निस्सारित नहीं किया जाए, अपितु इसे प्रक्रिया में अथवा वृक्षारोपण हेतु पुनःउपयोग किया जाए। घरेलू दूषित जल के उपचार के लिए सेप्टिक टैंक एवं सोकपीट की व्यवस्था की जाए एवं जल को किसी नदी अथवा सतही जल स्रोतों में किसी भी परिस्थिति में निस्सारित नहीं किया जाए। दूषित जल एवं वर्षाऋतु का जल आपस में न मिलने देने हेतु भी व्यवस्था की जाए। उपचारित दूषित जल की गुणवत्ता भारत सरकार, पर्यावरण, वन और जलवायु परिवर्तन, मंत्रालय, नई दिल्ली द्वारा अधिसूचित मानक अथवा छत्तीसगढ़ पर्यावरण संरक्षण मंडल द्वारा अधिसूचित मानक (जो भी कठोर हो) के अनुसार सुनिश्चित किया जाए।
5. खनि पट्टा धारक खान संचालन बंद करने के उपरांत (after ceasing mining operations) खनन क्षेत्र तथा किसी भी अन्य क्षेत्र जो कि उनकी खनन गतिविधियों के कारण प्रभावित (disturbed due to their mining activities) हुए हैं, उनकी री-ग्रासिंग (re-grassing) की जाएगी एवं भूमि का पुनःस्थापना इस स्थिति तक किया जाएगा, जिससे यह चारा, वनस्पतियों, जीवों आदि के उत्पत्ति हेतु उपयुक्त हो। परियोजना प्रस्तावक द्वारा सक्षम प्राधिकारी से अनुमोदित माईन क्लोजर प्लान एक माह के भीतर प्रस्तुत किया जाए।
6. भू-जल के उपयोग हेतु केन्द्रीय भू-जल बोर्ड से उत्खनन आरंभ करने के पूर्व अनुमति प्राप्त की जाए।
7. किसी चिमनी / वेंट / प्वाइंट सोर्स से पार्टिकुलेट मेटर उत्सर्जन की मात्रा 50 मिलीग्राम / सामान्य घनमीटर से कम सुनिश्चित किया जाए। क्रशर, स्क्रीन, ट्रांसफर प्वाइंट्स (यदि कोई हो) में वायु प्रदूषण नियंत्रण हेतु डस्ट एक्सट्रैक्शन सिस्टम के साथ उच्च दक्षता का बेग फिल्टर स्थापित किया जाए। खनिज उत्खनन गतिविधियों के विभिन्न स्रोतों से उत्पन्न फ्यूजिटिव डस्ट उत्सर्जन का नियंत्रण प्रभावी एवं नियमित रूप से किया जाए। पहुँच मार्ग, रैम्प, संग्रहण क्षेत्र, भराई एवं अन्य डस्ट उत्सर्जन बिन्दुओं डस्ट कंटेन्मेंट कम सप्रेसन सिस्टम एवं जल छिड़काव की व्यवस्था की जाकर

इसका सतत संचालन /संधारण सुनिश्चित किया जाए। विण्ड ब्रेकिंग वॉल का निर्माण सुनिश्चित किया जाए।

8. वाहनों, खनन एवं अन्य प्रक्रिया से उत्पन्न वायु प्रदूषण को पर्यावरण संरक्षण अधिनियम, 1986 एवं वायु (प्रदूषण निवारण तथा नियंत्रण) अधिनियम, 1981 के तहत विनिर्दिष्ट मानकों के अनुरूप रखा जाएगा। उत्खनन क्षेत्र में परिवेशीय वायु की गुणवत्ता भारत सरकार के पर्यावरण, वन और जल वायु परिवर्तन मंत्रालय, नई दिल्ली द्वारा अधिसूचित मानकों से अधिक नहीं होनी चाहिए।
9. लीज क्षेत्र के चारों तरफ छोड़ी गई 7.5 मीटर की चौड़ी पट्टी में कोई वेस्ट का डंप / भण्डारण नहीं किया जाए तथा इस पट्टी में वृक्षारोपण किया जाए।
10. उत्खनन प्रक्रिया के दौरान हटाई गई ऊपरी मिट्टी (टॉप सॉईल) का उपयोग उत्खनन हेतु उपयोग में न आने वाली भूमि के पुनः उद्धार हेतु अथवा बाहरी ओवरबर्डन को स्थिर (स्टेबिलाइज) करने में किया जाए। जहां पर ऊपरी मिट्टी (टॉप सॉईल) को खनन प्रक्रिया के साथ-साथ (कॉनकरेंटली) उपयोग किया जाना संभव न हो, तब इसे पृथक से भण्डारित कर भविष्य में उपयोग हेतु रखा जाए।
11. ओवरबर्डन एवं अनुपयोगी/बिक्री अयोग्य खनिज (वेस्ट रॉक) को पृथक से पूर्व से चिन्हीत स्थल पर भण्डारित किया जायेगा। इस प्रकार के भण्डारण स्थलों को उचित प्रकार से सुरक्षित रखे जाएं ताकि भण्डारित पदार्थ आस-पास की भूमि पर विपरित प्रभाव न डाल सकें। डम्प की ऊंचाई 3 मीटर तथा स्लोप 28 डिग्री से अधिक न हो। ओवरबर्डन डम्प का क्षरण रोकने हेतु वैज्ञानिक तरीके से वृक्षारोपण किया जाए।
12. जहाँ तक संभव हो ओवरबर्डन एवं अन्य अनुपयोगी/बिक्री अयोग्य खनिज (वेस्ट रॉक) को खनन के पश्चात बने गड्डों में पुनःभरण (बैंक फिलिंग) हेतु उपयोग किया जाए, ताकि भूमि का मूल उपयोग अथवा वांछित वैकल्पिक उपयोग सुनिश्चित किया जा सके।
13. परियोजना प्रस्तावक द्वारा यह सुनिश्चित किया जाए कि खनन प्रक्रिया से उत्पन्न सिल्ट लीज क्षेत्र के आस-पास के सतही जल स्रोतों में प्रवाहित न हो। इसे रोकने हेतु माईन पीट तथा डम्प क्षेत्र में रिटेनिंग वॉल / गारलेण्ड ड्रेन की व्यवस्था की जाए।
14. खनिज का परिवहन मेकनेकली कवर्ड वाहन से किया जाए, ताकि खनिज वाहन से बाहर नहीं गिरे। खनिज का परिवहन कर रहे वाहनों को क्षमता से अधिक नहीं भरा जाना सुनिश्चित किया जाए।
15. सी.ई.आर. (Corporate Environment Responsibility) हेतु निम्नानुसार प्रस्ताव पर कार्य किया जाए:-


Capital Investment (in Lakh Rupees)	Percentage of Capital Investment to be Spent	Amount for CER Activities (in Lakh Rupees)	Amount Proposed & Details for CER Activities (in Lakh Rupees)	
			Particulars	CER Fund Allocation (in Lakh Rupees)
47.84	2%	0.96	Following activities at Nearby Government Primary School Village- Domnapara	
			Rain Water	0.81

			Harvesting System	
			Running Water Facility for Toilets	0.15
			Plantation with fencing	0.10
			Total	1.06

16. सी.ई.आर. के तहत निर्धारित कार्यवाही 03 माह में अनिवार्य रूप से पूर्ण किया जाए।
17. उत्खनन हेतु निषिद्ध क्षेत्र (चारों तरफ 7.5 मीटर चौड़ा क्षेत्र), हॉल रोड, ओवरबर्डन डम्प आदि में स्थानीय प्रजाति के 775 वृक्षों का सघन वृक्षारोपण प्रथम वर्ष में किया जाए। हरित पट्टी का विकास केन्द्रीय प्रदूषण नियंत्रण बोर्ड की मार्गदर्शिका के अनुसार किया जाए। इसके अतिरिक्त 200 नग वृक्षारोपण पहुंच मार्ग में किया जाएगा।
18. प्राथमिकता के आधार पर खदान प्रबंधन द्वारा वर्ष 2020 में कम से कम 200 नग प्रति हेक्टेयर लीज क्षेत्र के अनुसार बड़, पीपल, नीम, करंज, सीसू, आम, इमली, अर्जुन, सीरस आदि अन्य स्थानीय प्रजातियों के 200 पौधों का रोपण खदान के खुले क्षेत्र में किया जाए। रोपण को सुरक्षित रखने के लिये उपयुक्त एवं पर्याप्त व्यवस्था (यथा कांटेदार तार के बाड़ अथवा ट्री गार्ड का उपयोग) किया जाए। स्थल उपलब्ध नहीं होने की दशा में संबंधित ग्राम पंचायत द्वारा चिन्हीत क्षेत्र में उपरोक्तानुसार वृक्षारोपण किया जाए। उपरोक्त वृक्षारोपण प्रथम वर्ष में पूर्ण किया जाए।
19. परियोजना प्रस्तावक द्वारा ध्वनि प्रदूषण के नियंत्रण हेतु आवश्यक उपाय किया जाए। ध्वनि का स्तर उत्खनन क्षेत्र में दिन के समय 75 DB(A) एवं रात्रि के समय 70 DB(A) से अधिक नहीं होना चाहिए। तीव्र ध्वनि वाले क्षेत्रों में काम करने वाले श्रमिकों को इयरप्लग/मफ आदि प्रदान किए जाएं एवं समय-समय पर चिकित्सकीय जाँच एवं आवश्यकता अनुसार उनका उपचार भी कराया जाए।
20. सक्षम प्राधिकारी / डी.जी.एम.एस. से अनुमति उपरांत सुरक्षित एवं नियंत्रित विधि से ब्लास्टिंग किया जाए। पत्थर के छोटे-छोटे टुकड़ों (फलाई रॉक्स) को उड़ने से रोकने हेतु पर्याप्त एवं सक्षम व्यवस्था किया जाए। वेट ड्रिलिंग अथवा वायु प्रदूषण नियंत्रण व्यवस्था आधारित ड्रिलिंग किया जाए, जिससे डस्ट का उत्सर्जन नियंत्रण में रहे।
21. उत्खनन प्रक्रिया भू-जल स्तर के उपर असंतुप्त प्रभाग में की जाएगी एवं उत्खनन प्रक्रिया भू-जल स्तर के नीचे किसी भी परिस्थिति में नहीं किया जाए।
22. उत्खनन की प्रक्रिया इस प्रकार सुनिश्चित की जाए कि वनस्पतियों एवं जीव-जन्तुओं पर कम से कम दुष्प्रभाव हो।
23. परियोजना प्रस्तावक द्वारा गौण खनिज का उत्खनन छत्तीसगढ़ गौण खनिज नियम, 2015 के प्रावधानों, अनुमोदित उत्खनन योजना एवं पर्यावरणीय प्रबंधन योजना के अनुसार किया जाए। माईन एक्ट 1952 के प्रावधानों का पालन किया जाए।
24. कार्य स्थल पर यदि कैम्पिंग श्रमिक कार्य पर लगाये जाते हैं तो ऐसे श्रमिकों के आवास हेतु उचित व्यवस्था परियोजना प्रस्तावक द्वारा की जाएगी। आवासीय व्यवस्था अस्थायी संरचनाओं के रूप में हो सकती है, जिसे परियोजना पूरी होने के पश्चात् हटाया जा सके।
25. श्रमिकों के लिए खनन स्थल पर स्वच्छ पेयजल चिकित्सकीय सुविधा, मोबाइल टायलेट आदि की व्यवस्था परियोजना प्रस्तावक द्वारा की जाए।

26. श्रमिकों का समय-समय पर आक्यूपेशनल हेल्थ सर्विलेंस कराना आवश्यक है।
27. उत्खनन की तकनीक, कार्य क्षेत्र एवं अनुमोदित उत्खनन योजना के अनुरूप वार्षिक योजना, जिसमें उत्खनन, खनिज की मात्रा एवं अपशिष्ट सम्मिलित है, में किसी भी प्रकार का परिवर्तन एस.ई.आई.ए.ए., छत्तीसगढ़ / पर्यावरण, वन और जलवायु परिवर्तन मंत्रालय, भारत सरकार की पूर्व अनुमति के बिना नहीं किया जाए।
28. इस पर्यावरणीय स्वीकृति को जारी करने का आशय किसी व्यक्तिगत अथवा अन्य सम्पत्ति पर अधिकार दर्शाने का नहीं है एवं न ही यह पर्यावरणीय स्वीकृति किसी निजी सम्पत्ति को नुकसान पहुँचाने अथवा व्यक्तिगत अधिकारों के अतिक्रमण अथवा केन्द्र, राज्य एवं स्थानीय कानूनों / विधियों के उल्लंघन हेतु अधिकृत करता है।
29. एस.ई.आई.ए.ए., छत्तीसगढ़ पर्यावरण संरक्षण की दृष्टि से, परियोजना की रूपरेखा में परिवर्तन अथवा विनिर्दिष्ट शर्तों के संतोषप्रद रूप से पालन न करने की दशा में किसी भी शर्त में संशोधन/निरस्त करने अथवा नई शर्त जोड़ने अथवा उत्सर्जन / निस्स्राव के मानकों को और सख्त करने का अधिकार सुरक्षित रखता है।
30. परियोजना प्रस्तावक न्यूनतम 2 स्थानीय समाचार पत्रों में, जो कि परियोजना क्षेत्र के आस-पास व्यापक रूप से प्रसारित हो, पर्यावरणीय स्वीकृति प्राप्त होने के 7 दिनों के भीतर इस आशय की सूचना प्रसारित करेगा कि परियोजना को पर्यावरणीय स्वीकृति प्राप्त हो गई है एवं पर्यावरणीय स्वीकृति पत्र की प्रतियाँ सचिवालय, छत्तीसगढ़ पर्यावरण संरक्षण मण्डल में अवलोकन हेतु उपलब्ध है। साथ ही इसका अवलोकन एस. ई.आई.ए.ए., छत्तीसगढ़ की वेबसाइट www.seiaacg.org पर भी किया जा सकता है।
31. पर्यावरणीय स्वीकृति में दी गई शर्तों के पालन हेतु की गई कार्यवाही की अर्ध वार्षिक रिपोर्ट छत्तीसगढ़ पर्यावरण संरक्षण मण्डल, अटल नगर, क्षेत्रीय कार्यालय छत्तीसगढ़ पर्यावरण संरक्षण मण्डल, अम्बिकापुर, एस.ई.आई.ए.ए., छत्तीसगढ़ एवं क्षेत्रीय कार्यालय पर्यावरण, वन एवं जलवायु परिवर्तन मंत्रालय, भारत सरकार, नागपुर को प्रेषित किया जाए।
32. क्षेत्रीय कार्यालय पर्यावरण, वन एवं जलवायु परिवर्तन मंत्रालय, भारत सरकार, नागपुर द्वारा पर्यावरणीय स्वीकृति में प्रदत्त शर्तों के पालन की मॉनिटरिंग की जाएगी। इस हेतु परियोजना प्रस्तावक द्वारा समय-समय पर प्रस्तुत किए गए दस्तावेजों एवं आवेदन का पूर्ण सेट क्षेत्रीय कार्यालय पर्यावरण, वन एवं जलवायु परिवर्तन मंत्रालय, भारत सरकार, नागपुर को प्रेषित किया जाए।
33. एस.ई.आई.ए.ए., छत्तीसगढ़, पर्यावरण, वन और जलवायु परिवर्तन मंत्रालय, भारत सरकार / क्षेत्रीय कार्यालय, पर्यावरण, वन एवं जलवायु परिवर्तन मंत्रालय, भारत सरकार, नागपुर / केन्द्रीय प्रदूषण नियंत्रण बोर्ड / छत्तीसगढ़ पर्यावरण संरक्षण मण्डल के वैज्ञानिकों/अधिकारियों को शर्तों के अनुपालन के संबंध में की जाने वाली मॉनिटरिंग हेतु पूर्ण सहयोग प्रदान किया जाए।
34. परियोजना प्रस्तावक छत्तीसगढ़ पर्यावरण संरक्षण मण्डल एवं राज्य सरकार द्वारा दी गई शर्तों का अनिवार्य रूप से पालन करेगा। ये शर्तें जल (प्रदूषण निवारण तथा नियंत्रण) अधिनियम, 1974 वायु (प्रदूषण निवारण तथा नियंत्रण) अधिनियम, 1981, पर्यावरण (संरक्षण) अधिनियम, 1986 तथा इनके तहत बनाये गये नियमों, परिसंकटमय और अन्य अपशिष्ट (प्रबंध एवं सीमापार संचलन) नियम, 2016 तथा लोक दायित्व बीमा अधिनियम, 1991 (यथा संशोधित) के अधीन विनिर्दिष्ट की जा सकती है।

35. प्रस्तावित परियोजना के बारे में एस.ई.आई.ए.ए., छत्तीसगढ़ में प्रस्तुत विवरण में कोई भी विचलन अथवा परिवर्तन होने की दशा में एस.ई.आई.ए.ए., छत्तीसगढ़ को पुनः नवीन जानकारी सहित सूचित किया जाए, ताकि एस.ई.आई.ए.ए., छत्तीसगढ़ इस पर विचार कर शर्तों की उपयुक्तता अथवा नवीन शर्त निर्दिष्ट करने बाबत निर्णय ले सके। खदान में कोई भी विस्तार अथवा उन्नयन एस.ई.आई.ए.ए., छत्तीसगढ़ / पर्यावरण, वन और जलवायु परिवर्तन मंत्रालय, भारत सरकार की पूर्व अनुमति के बिना नहीं किया जाए।
36. छत्तीसगढ़ पर्यावरण संरक्षण मण्डल पर्यावरणीय स्वीकृति की प्रति को उनके क्षेत्रीय कार्यालय, जिला-व्यापार एवं उद्योग केन्द्र एवं कलेक्टर/तहसीलदार कार्यालय में 30 दिवस की अवधि के लिए प्रदर्शित करेगा।
37. पर्यावरणीय स्वीकृति के विरुद्ध अपील नेशनल ग्रीन ट्रीब्यूनल के समक्ष, नेशनल ग्रीन ट्रीब्यूनल एक्ट 2010 की धारा 16 में दिए गए प्रावधानों अनुसार, 30 दिन की समय अवधि में की जा सकेगी।


सदस्य सचिव, एस.ई.ए.सी.

अध्यक्ष, एस.ई.ए.सी.