

राज्य स्तर विशेषज्ञ अंकन समिति, छत्तीसगढ़

भारत सरकार

पर्यावरण, वन और जलवायु परिवर्तन मंत्रालय

पर्यावास भवन, सेक्टर-19, नवा रायपुर अटल नगर, जिला-रायपुर (छ.ग.)

ई-मेल : seiaacg@gmail.com

विषय:- राज्य स्तर विशेषज्ञ अंकन समिति (एस.ई.ए.सी.), छत्तीसगढ़ की दिनांक 08/10/2020 को संपन्न 342वीं बैठक का कार्यवाही विवरण

---00---

राज्य स्तर विशेषज्ञ अंकन समिति (एस.ई.ए.सी.), छत्तीसगढ़ की 342वीं बैठक दिनांक 08/10/2020 को श्री धीरेन्द्र शर्मा, अध्यक्ष, राज्य स्तर विशेषज्ञ अंकन समिति की अध्यक्षता में संपन्न हुई। बैठक में समिति के निम्नलिखित सदस्यों ने भाग लिया:-

1. डॉ. मोहन लाल अग्रवाल, सदस्य, राज्य स्तर विशेषज्ञ अंकन समिति
2. श्री नीलेश्वर प्रसाद साहू, सदस्य, राज्य स्तर विशेषज्ञ अंकन समिति
3. डॉ. एम.डब्ल्यू.वाय. खान, सदस्य, राज्य स्तर विशेषज्ञ अंकन समिति
4. डॉ. विकास कुमार जैन, सदस्य, राज्य स्तर विशेषज्ञ अंकन समिति
5. डॉ. दीपक सिन्हा, सदस्य, राज्य स्तर विशेषज्ञ अंकन समिति
6. श्री कलदियुस तिर्की, सदस्य सचिव, राज्य स्तर विशेषज्ञ अंकन समिति

श्री धीरेन्द्र शर्मा द्वारा विडियो कान्फ्रेंसिंग के माध्यम से बैठक की अध्यक्षता की गई एवं श्री अरविन्द कुमार गौरहा, सदस्य विडियो कान्फ्रेंसिंग के माध्यम से बैठक में शामिल हुये। समिति द्वारा एजेण्डा में सम्मिलित विषयों पर निम्नानुसार विचार किया गया:-

एजेण्डा आयटम क्रमांक-1: 341वीं बैठक दिनांक 07/10/2020 के कार्यवाही विवरण का अनुमोदन।

राज्य स्तर विशेषज्ञ अंकन समिति (एस.ई.ए.सी.), छत्तीसगढ़ की 341वीं बैठक दिनांक 07/10/2020 को संपन्न हुई थी। समिति को अवगत कराया गया कि बैठक का कार्यवाही विवरण तैयार किया जा रहा है, जिसे समिति के समक्ष शीघ्र प्रस्तुत किया जाएगा। उक्त स्थिति से समिति सहमत हुई।

एजेन्डा आयटम क्रमांक-2: गौण / मुख्य खनिजों संबंधी प्रकरणों के प्रस्तुतीकरण उपरांत पर्यावरणीय स्वीकृति / टीओआर हेतु निर्णय लिया जाना।

1. मेसर्स बिलाडी लाईम स्टोन क्वारी (प्रो.- श्री संजय सहगल), ग्राम-बिलाडी, तहसील-तिल्दा, जिला-रायपुर (सचिवालय का नस्ती क्रमांक 1190)

ऑनलाईन आवेदन - प्रपोजल नम्बर - एसआईए/ सीजी/ एमआईएन/ 144140/2020, दिनांक 20/02/2020। परियोजना प्रस्तावक द्वारा प्रस्तुत ऑनलाईन आवेदन में कमियाँ होने से ज्ञापन दिनांक 26/02/2020 एवं 17/07/2020 द्वारा जानकारी प्रस्तुत करने हेतु निर्देशित किया गया। परियोजना प्रस्तावक द्वारा वांछित जानकारी दिनांक 07/07/2020 एवं 19/08/2020 को ऑनलाईन प्रस्तुत की गई।

प्रस्ताव का विवरण - यह पूर्व से संचालित चूना पत्थर (गौण खनिज) खदान है। खदान ग्राम-बिलाडी, तहसील-तिल्दा, जिला-रायपुर स्थित खसरा क्रमांक 105/1, कुल क्षेत्रफल-2.9 हेक्टेयर में है। खदान की आवेदित उत्खनन क्षमता-3,500 टन प्रतिवर्ष है।

बैठकों का विवरण -

(अ) समिति की 338वीं बैठक दिनांक 02/09/2020:

समिति द्वारा प्रकरण की नस्ती एवं प्रस्तुत जानकारी का परीक्षण तथा तत्समय सर्वसम्मति से निम्नानुसार निर्णय लिया गया था:-

1. ग्राम पंचायत द्वारा जारी अनापत्ति प्रमाण पत्र (कार्यवाही बैठक सहित) की स्पष्ट/ पठनीय प्रति प्रस्तुत किया जाए।
2. लीज सीमा से निकटतम वन क्षेत्र की वास्तविक दूरी संबंधी जानकारी हेतु वन विभाग से जारी अनापत्ति प्रमाण पत्र की स्पष्ट/पठनीय प्रति प्रस्तुत किया जाए।
3. यदि पूर्व में आवेदित स्थल पर खनन हेतु राज्य स्तर पर्यावरण समाघात निर्धारण प्राधिकरण (एस.ई.आई.ए.ए.), छत्तीसगढ़ अथवा जिला स्तरीय पर्यावरण समाघात निर्धारण प्राधिकरण (डी.ई.आई.ए.ए.), छत्तीसगढ़ द्वारा पर्यावरणीय स्वीकृति दी गई हो, तो पूर्व में जारी पर्यावरणीय स्वीकृति की प्रति एवं अधिरोपित शर्तों के पालन में की गई कार्यवाही की जानकारी फोटोग्राफ्स सहित प्रस्तुत की जाए। साथ ही वृक्षारोपण की अद्यतन स्थिति की जानकारी फोटोग्राफ्स सहित प्रस्तुत की जाए।
4. यदि खदान पूर्व से संचालित है, तो विगत वर्षों में वर्षवार किए गए उत्खनन की वास्तविक मात्रा की जानकारी (वित्तीय वर्ष) खनिज विभाग से प्रमाणित करा कर प्रस्तुत की जाए।
5. भारत सरकार, पर्यावरण, वन और जलवायु परिवर्तन मंत्रालय, नई दिल्ली के ओ. एम. दिनांक 01/05/2018 के अनुसार सी.ई.आर. (Corporate Environment Responsibility) हेतु विस्तृत प्रस्ताव पूर्ण विवरण के साथ प्रस्तुत किया जाए।
6. परियोजना प्रस्तावक को उपरोक्त समस्त पूर्ण जानकारी / दस्तावेज (अद्यतन फोटोग्राफ्स) के साथ आगामी माह की आयोजित बैठक में प्रस्तुतीकरण दिये जाने हेतु निर्देशित किया जाए।

परियोजना प्रस्तावक को एस.ई.ए.सी., छत्तीसगढ़ के ज्ञापन दिनांक 03/10/2020 द्वारा प्रस्तुतीकरण हेतु सूचित किया गया।

(ब) समिति की 342वीं बैठक दिनांक 08/10/2020:

प्रस्तुतीकरण हेतु श्री संजय सहगल, प्रोपराईटर उपस्थित हुए। समिति द्वारा नस्ती, प्रस्तुत जानकारी का अवलोकन एवं परीक्षण करने पर निम्न स्थिति पाई गई:-

1. **ग्राम पंचायत का अनापत्ति प्रमाण पत्र** – उत्खनन के संबंध में ग्राम पंचायत बिलाडी का दिनांक 06/05/2004 का अनापत्ति प्रमाण पत्र प्रस्तुत किया गया है।
2. **उत्खनन योजना** – क्वारी प्लान एलांग विथ इन्वायरोमेंट मेनेजमेंट प्लान एण्ड क्वारी क्लोजर प्लान प्रस्तुत किया गया है, जो उप संचालक (खनि. प्रशा.), जिला-रायपुर के ज्ञापन क्रमांक 04/ख.लि./तीन-6/उ.प./2017 रायपुर, दिनांक 03/04/2017 द्वारा अनुमोदित है।
3. **500 मीटर की परिधि में स्थित खदान** – कार्यालय कलेक्टर (खनिज शाखा), जिला-रायपुर के ज्ञापन क्रमांक /क/ख.लि./तीन-6/2019/2047 रायपुर, दिनांक 25/09/2019 अनुसार आवेदित खदान से 500 मीटर के भीतर अवस्थित अन्य खदानों की संख्या निरंक है।
4. **200 मीटर की परिधि में स्थित सार्वजनिक क्षेत्र/संरचनाए** – कार्यालय कलेक्टर (खनिज शाखा), जिला-रायपुर के ज्ञापन क्रमांक /क/ख.लि./तीन-6/2019/2036 रायपुर, दिनांक 24/09/2019 द्वारा जारी प्रमाण पत्र अनुसार उक्त खदान से 200 मीटर की परिधि में कोई भी सार्वजनिक क्षेत्र जैसे मंदिर, मस्जिद, मरघट, अस्पताल, स्कूल, पुल, बांध, एनीकट एवं जल आपूर्ति आदि प्रतिबंधित क्षेत्र निर्मित नहीं है।
5. **लीज का विवरण** – यह शासकीय भूमि है। पूर्व में लीज श्री शिव कुमार देवागन के नाम पर थी। लीज डीड 10 वर्षों अर्थात् दिनांक 27/11/2004 से 26/11/2014 तक की अवधि हेतु थी। लीड डीड का हस्तांतरण श्री संजय सहगल के नाम पर दिनांक 02/09/2010 को किया गया है। प्रस्तुतीकरण के दौरान परियोजना प्रस्तावक द्वारा बताया गया कि लीज डीड की अवधि वृद्धि हेतु आवेदन किया गया है।
6. **डिस्ट्रीक्ट सर्वे रिपोर्ट** – वर्ष 2019 की डिस्ट्रीक्ट सर्वे रिपोर्ट (District Survey Report) की प्रति प्रस्तुत की गई है।
7. **वन विभाग का अनापत्ति प्रमाण पत्र** – कार्यालय वनमण्डलाधिकारी, रायपुर वनमण्डल, रायपुर के ज्ञापन क्रमांक /मा.चि./रा/3025 रायपुर, दिनांक 07/09/2020 से जारी अनापत्ति प्रमाण पत्र अनुसार आवेदित क्षेत्र वन भूमि की सीमा से 2 कि.मी. की दूरी पर है।
8. **महत्वपूर्ण संरचनाओं की दूरी** – निकटतम आबादी ग्राम-बिलाडी 1 कि.मी, स्कूल ग्राम-बिलाडी 1 कि.मी. एवं अस्पताल तिल्दा 4 कि.मी. की दूरी पर स्थित है। राष्ट्रीय राजमार्ग 13 कि.मी. एवं राज्यमार्ग 1 कि.मी. दूर है।
9. **पारिस्थितिकीय/जैवविविधता संवेदनशील क्षेत्र** – परियोजना प्रस्तावक द्वारा 10 कि.मी. की परिधि में अंतर्राज्जीय सीमा, राष्ट्रीय उद्यान, अभयारण्य, केन्द्रीय प्रदूषण नियंत्रण बोर्ड द्वारा घोषित क्रिटिकली पॉल्युटेड एरिया, पारिस्थितिकीय

संवेदनशील क्षेत्र या घोषित जैवविविधता क्षेत्र स्थित नहीं होना प्रतिवेदित किया है।

10. **खनन संपदा एवं खनन का विवरण** – जियोलॉजिकल रिजर्व 4,35,000 टन, माईनेबल रिजर्व 3,02,133 टन एवं रिकवरेबल रिजर्व 2,71,919 टन है। जियोलॉजिकल रिजर्व की गणना 6 मीटर गहराई तक की गई है। विगत 10 वर्षों में 0.93 हेक्टेयर क्षेत्र में 1 मीटर गहराई तक उत्खनन किया गया है। लीज की 7.5 मीटर चौड़ी सीमा पट्टी (उत्खनन के लिए प्रतिबंधित क्षेत्र) का क्षेत्रफल 0.49 हेक्टेयर है। ओपन कास्ट सेमी मेकेनाईज्ड विधि से उत्खनन किया जाता है। उत्खनन की प्रस्तावित अधिकतम गहराई 3 मीटर है। ऊपरी मिट्टी की मात्रा 1,866 घनमीटर एवं मोटाई 0.2 मीटर है। बेंच की ऊंचाई 1.5 मीटर एवं चौड़ाई 1.5 मीटर है। खदान की संभावित आयु 30 वर्ष है। लीज क्षेत्र में क्रशर स्थापित नहीं है एवं वर्तमान में इसकी स्थापना का प्रस्ताव प्रस्तुत किया गया है। जैक हैमर से ड्रिलिंग एवं कंट्रोल ब्लास्टिंग किया जाता है। खदान में वायु प्रदूषण नियंत्रण हेतु जल का छिड़काव किया जाता है। वर्षवार प्रस्तावित उत्खनन का विवरण निम्नानुसार है:-

वर्ष	क्षेत्रफल (वर्गमीटर)	गहराई (मीटर)	आयतन (घनमीटर)	प्रस्तावित उत्खनन ROM (टन)
प्रथम	933	1.5	1,400	3,500
द्वितीय	933	1.5	1,400	3,500
तृतीय	933	1.5	1,400	3,500
चतुर्थ	933	1.5	1,400	3,500
पंचम	933	1.5	1,400	3,500

आगामी वर्षों का उत्खनन योजना

वर्ष	क्षेत्रफल (वर्गमीटर)	गहराई (मीटर)	आयतन (घनमीटर)	प्रस्तावित उत्खनन ROM (टन)
छठवे	933	1.5	1,400	3,500
सातवे	933	1.5	1,400	3,500
आठवे	933	1.5	1,400	3,500
नौवे	933	1.5	1,400	3,500
दसवे	933	1.5	1,400	3,500

नोट: तालिका में दशमलव के बाद के अंकों को राउण्डऑफ किया गया है।

11. **जल आपूर्ति** – परियोजना हेतु आवश्यक जल की मात्रा 3 घनमीटर प्रतिदिन होगी। खदान में विभिन्न क्रियाकलापों (जल छिड़काव, वृक्षारोपण) हेतु जल की आपूर्ति टैंकर के माध्यम से की जाएगी। इस बाबत से सहमति ली जाएगी।
12. **वृक्षारोपण कार्य** – लीज क्षेत्र की सीमा में चारों ओर 7.5 मीटर की पट्टी में 1200 नग वृक्षारोपण किया जाएगा। परियोजना प्रस्तावक द्वारा बताया गया कि ऊपरी मिट्टी को प्रथम वर्ष में उत्खनन कर, 7.5 मीटर की पट्टी में भण्डारण/संरक्षित कर प्रथम वर्ष में ही पूर्ण वृक्षारोपण किया जाएगा।
13. **पूर्व में जारी पर्यावरणीय स्वीकृति संबंधी विवरण:-**

- i. पूर्व में चूना पत्थर खदान खसरा क्रमांक 105/1, कुल क्षेत्रफल – 2.9 हेक्टेयर, क्षमता – 300 टन प्रतिवर्ष हेतु पर्यावरणीय स्वीकृति राज्य स्तर पर्यावरण समाघात निर्धारण प्राधिकरण, छत्तीसगढ़ द्वारा दिनांक 12/06/2015 को जारी की गई। यह स्वीकृति दिनांक 15/10/2015 तक की अवधि हेतु जारी की गई।
- ii. पूर्व में जारी पर्यावरणीय स्वीकृति के शर्तों के पालन में की गई कार्यवाही की जानकारी प्रस्तुत की गई है।
- iii. निर्धारित शर्तानुसार वृक्षारोपण नहीं किया गया है।
- iv. कार्यालय कलेक्टर (खनिज शाखा), जिला-रायपुर के ज्ञापन दिनांक 06/10/2020 द्वारा विगत वर्षों में किये गये उत्खनन की जानकारी निम्नानुसार है:-

वर्ष	उत्पादन (टन)
2010	250
2011	500
2012	निरंक
2013	500
2014	निरंक

- v. प्रस्तुतीकरण के दौरान परियोजना प्रस्तावक द्वारा बताया गया कि उत्खनन कार्य वर्ष 2014 से बंद है। चूंकि लीज डीड 10 वर्षों अर्थात् दिनांक 27/11/2004 से 26/11/2014 तक की अवधि हेतु थी।
14. **कॉर्पोरेट पर्यावरणीय दायित्व (C.E.R.)** – परियोजना प्रस्तावक द्वारा सी.ई. आर. (Corporate Environment Responsibility) का प्रस्ताव प्रस्तुत नहीं किया गया है। प्रस्तुत प्रस्ताव में शासकीय स्कूल, ग्राम-बिलाडी में प्रस्तावित रेन वॉटर हार्वेस्टिंग एवं वृक्षारोपण की उपयुक्त गणना तथा कुल लागत में प्रस्तावित क्रशर की लागत को समावेश नहीं किया गया है।
15. प्रस्तुतीकरण के दौरान यह तथ्य संज्ञान में आया कि प्रस्तुत अनुमोदित माईनिंग प्लान में ब्लॉकड रिजर्व की गणना में प्रस्तावित क्रशर क्षेत्र का उल्लेख नहीं किया गया है एवं उक्त क्षेत्र के ब्लॉकड रिजर्व की गणना भी नहीं की गई है। साथ ही प्रस्तुत लेण्ड यूज पैटर्न में लीज की 7.5 मीटर चौड़ी सीमा पट्टी (उत्खनन के लिए प्रतिबंधित क्षेत्र) के क्षेत्रफल का विवरण नहीं दिया गया है। अतः उपयुक्त की गणना कर संशोधित माईनिंग प्लान प्रस्तुत किया जाना आवश्यक है।

समिति द्वारा विचार विमर्श उपरांत सर्वसम्मति से निम्नानुसार निर्णय लिया गया:-

1. उपरोक्त विवरण अनुसार रिजर्व की विस्तृत गणना कर, संशोधित अनुमोदित माईनिंग प्लान प्रस्तुत किया जाए।
2. सी.ई.आर. (Corporate Environment Responsibility) के प्रस्ताव में कुल लागत में प्रस्तावित क्रशर की लागत को समावेश किया जाए एवं प्रस्तावित रेन वॉटर हार्वेस्टिंग, वृक्षारोपण आदि की उपयुक्त गणना सहित विस्तृत प्रस्ताव प्रस्तुत किया जाए।



3. परियोजना प्रस्तावक को उपरोक्त समस्त पूर्ण जानकारी / दस्तावेज प्रस्तुत किये जाने उपरांत आगामी कार्यवाही की जाएगी।

परियोजना प्रस्तावक को तदानुसार सूचित किया जाए।

2. मेसर्स साउथ ईस्टर्न कोलफिल्ड्स लिमिटेड (अम्बिका ओपन कास्ट प्रोजेक्ट), ग्राम-करतला, तहसील-पाली, जिला-कोरबा (सचिवालय का नस्ती क्रमांक 470)

ऑनलाईन आवेदन - पूर्व में प्रयोजल नम्बर - एसआईए/ सीजी/ सीएमआईएन/16502/2016, दिनांक 25/06/2016 द्वारा ऑनलाईन आवेदन किया गया था। वर्तमान में परियोजना प्रस्तावक द्वारा ई.आई.ए. रिपोर्ट दिनांक 17/02/2020 को ऑफलाईन में प्रस्तुत की गई है।

प्रस्ताव का विवरण - यह प्रस्तावित माईनिंग ऑफ कोल परियोजना है। ग्राम-करतला, तहसील-पाली, जिला-कोरबा स्थित कुल क्षेत्रफल-134.192 हेक्टेयर में प्रस्तावित है। कोल माईन क्षमता-1 मिलियन टन प्रतिवर्ष (नॉर्मेटिव) एवं 1.35 मिलियन टन प्रतिवर्ष (पीक) है।

एस.ई.ए.सी., छत्तीसगढ़ के ज्ञापन क्रमांक 1067, दिनांक 25/11/2016 द्वारा कोल माईन क्षमता-1 मिलियन टन प्रतिवर्ष (नॉर्मेटिव) एवं 1.35 मिलियन टन प्रतिवर्ष (पीक) हेतु टी.ओ.आर. (लोक सुनवाई सहित) जारी किया गया था, जिसमें एस.ई.ए.सी., छत्तीसगढ़ के ज्ञापन दिनांक 07/11/2019 द्वारा एक वर्ष की वैधता वृद्धि की गई है।

बैठकों का विवरण -

(अ) समिति की 322वीं बैठक दिनांक 18/05/2020:

समिति द्वारा प्रकरण की नस्ती एवं प्रस्तुत जानकारी का परीक्षण तथा तत्समय सर्वसम्मति से निम्नानुसार निर्णय लिया गया था:-

1. जारी किये गये टर्म्स ऑफ रेफरेन्स का पालन प्रतिवेदन प्रस्तुत किया जाए।
2. लोक सुनवाई में उठाये गये मुद्दों के निराकरण की दिशा में प्रस्तावित कार्यवाही की कार्य योजना प्रस्तुत की जाए।
3. कोल के परिवहन की व्यवस्था के संबंध में जानकारी प्रस्तुत की जाए।
4. भूमि स्वामित्व संबंधी दस्तावेज प्रस्तुत की जाए।
5. वृक्षारोपण को दर्शाते हुये वृक्षों की संख्या तथा क्षेत्रफल का विवरण प्रस्तुत की जाए। वृक्षारोपण हेतु कार्ययोजना प्रस्तुत की जाए।
6. परियोजना प्रस्तावक को उपरोक्त समस्त पूर्ण जानकारी / दस्तावेज (अद्यतन फोटोग्राफ्स) के साथ आगामी माह की आयोजित बैठक में प्रस्तुतीकरण दिये जाने हेतु निर्देशित किया जाए।

तदानुसार परियोजना प्रस्तावक को एस.ई.ए.सी., छत्तीसगढ़ के ज्ञापन दिनांक 23/05/2020 द्वारा प्रस्तुतीकरण हेतु सूचित किया गया।

(ब) समिति की 325वीं बैठक दिनांक 29/05/2020:

प्रस्तुतीकरण हेतु श्री मनोज कुमार प्रसाद, डॉयरेक्टर तकनीकी एवं श्री जी.एस. टोपाजी, महाप्रबंधक (पर्यावरण) उपस्थित हुए। समिति द्वारा नस्ती, प्रस्तुत जानकारी का अवलोकन एवं परीक्षण करने पर निम्न स्थिति पाई गई:-

1. परियोजना से 440 परिवार प्रभावित होंगे, जिन्हें क्षतिपूर्ति राशि प्रदाय किये जाने का प्रावधान किया गया है। वर्तमान में 213 परिवारों को क्षतिपूर्ति प्रदान की गई है तथा शेष 227 परिवारों को क्षतिपूर्ति प्रदाय की जाने की कार्यवाही प्रक्रियाधीन है।
2. **भूमि का विवरण** - कुल एरिया 134.192 हेक्टेयर है, जिसमें टेनेन्सी लेण्ड 132.407 हेक्टेयर एवं शासकीय/अन्य भूमि 1.785 हेक्टेयर है। वन भूमि नहीं है। क्वारी क्षेत्र 89.20 हेक्टेयर, इन्फ्रास्ट्रक्चर क्षेत्र 1.76 हेक्टेयर, एक्सटर्नल ओव्हर बर्डन डम्प 25.325 हेक्टेयर एवं सेफ्टी बेल्ट क्षेत्र 17.89 हेक्टेयर है। पोस्ट माईनिंग लेण्ड यूज के अनुसार रि-क्लेम्ड इंटरनल डम्प बैकफिल्ड एरिया 51.72 हेक्टेयर, वाटर बॉडी 37.48 हेक्टेयर, रि-क्लेम्ड एक्सटर्नल ओव्हर बर्डन डम्प क्षेत्र 25.325 हेक्टेयर है। भूमि भारत सरकार के कोयला धारक क्षेत्र (अर्जन और विकास) अधिनियम 1957 के तहत अधिकृत की गई है।
3. **महत्वपूर्ण संरचनाओं की दूरी** - समीपस्थ आबादी शहर कोरबा 70 कि.मी. की दूरी पर स्थित है। निकटतम रेलवे स्टेशन गेवरा 30 कि.मी. की दूरी पर है। राज्यमार्ग 3 कि.मी. दूर है। गंजन नाला 6 कि.मी. दूर है।
4. **माईनेबल कोल रिजर्व** - कुल माईनेबल कोल रिजर्व की मात्रा 7.6 मिलियन टन है। खदान की संभावित आयु 9 वर्ष है, जिसमें एक वर्ष डेव्हलपमेंट कार्य शामिल है। इसके अतिरिक्त 3 वर्ष की माईन क्लोजर प्लान प्रस्तावित की गई है।
5. **पारिस्थितिकीय/जैवविविधता संवेदनशील क्षेत्र** - परियोजना प्रस्तावक द्वारा 10 कि.मी. की परिधि में अंतर्राज्जीय सीमा, राष्ट्रीय उद्यान, अभ्यारण्य, केन्द्रीय प्रदूषण नियंत्रण बोर्ड द्वारा घोषित क्रिटिकली पॉल्युटेड क्षेत्र, पारिस्थितिकीय संवेदनशील क्षेत्र या घोषित जैवविविधता क्षेत्र स्थित नहीं होना प्रतिवेदित किया है।
6. **वायु प्रदूषण नियंत्रण** - उत्खनन सरफेस माईनिंग एवं वेट ड्रिलिंग पद्धति से की जाएगी। फ्युजिटिव डस्ट के नियंत्रण हेतु नियमित जल छिड़काव किया जाएगा।
7. **ठोस अपशिष्ट अपवहन व्यवस्था** - खदान से उत्पन्न ओव्हर बर्डन डम्प का कुल एरिया 51.72 हेक्टेयर प्रस्तावित है। कुल उत्पन्न ओव्हर बर्डन की मात्रा 24 मिलियन घनमीटर होगी। फ्लाइ ऐश अधिसूचना 2009 के पालन में 3 घनमीटर के साथ 1 घनमीटर फ्लाइ ऐश को मिलाकर बैक फिलिंग किया जाना प्रस्तावित है, जिससे लगभग 2 मिलियन टन फ्लाइ ऐश का अपवहन होगा।
8. **कोल परिवहन की व्यवस्था** - वर्तमान में कोल का परिवहन सड़क मार्ग से किया जाएगा। प्रस्तावित पूर्व-पश्चिम रेल क्वारीडोर के अंतर्गत अम्बिका एवं करताली रेलवे साईडिंग की स्थापना किया जाना प्रस्तावित है। उक्त रेलवे साईडिंग के निर्माण उपरांत कोल का परिवहन रेलमार्ग से किया जाएगा।
9. **जल प्रबंधन व्यवस्था** -



- जल खपत एवं स्रोत – परियोजना हेतु 225 घनमीटर प्रतिदिन जल की आवश्यकता होगी। जल का उपयोग माईन पिट बॉटर से किया जाना प्रस्तावित है।
 - जल प्रदूषण नियंत्रण व्यवस्था – माईन डिस्चार्ज वाटर के उपचार हेतु माईन सम्प का निर्माण किया जाना प्रस्तावित है। अम्लीय जल उत्पन्न नहीं होना बताया गया है। घरेलू दूषित जल के उपचार हेतु सीवेज ट्रीटमेंट प्लांट की स्थापना किया जाना प्रस्तावित है।
10. वृक्षारोपण कार्य – कुल क्षेत्रफल 17.89 हेक्टेयर में लीज क्षेत्र की सीमा में चारों ओर 7.5 मीटर की पट्टी में 45,000 नग वृक्षारोपण किया जाएगा।
11. ई.आई.ए. रिपोर्ट का विश्लेषण:-
- i. जल एवं वायु आदि गुणवत्ता संबंधी जानकारी – मॉनिटरिंग कार्य अप्रैल, 2017 से जून, 2017 (Summer season) में किया गया है। 10 किलोमीटर के अंतर्गत 6 स्थानों पर परिवेशीय वायु गुणवत्ता मापन, 4 स्थानों पर भू-जल गुणवत्ता मापन, 6 स्थानों पर ध्वनि स्तर मापन, 2 स्थलों पर सतही जल गुणवत्ता तथा 3 स्थानों पर मिट्टी के नमूने एकत्रित कर विश्लेषण किया गया है।
 - ii. मॉनिटरिंग परिणामों के अनुसार पी.एम._{2.5} 10 से 86 माईक्रोग्राम/घनमीटर, पी.एम.₁₀ 42 से 98 माईक्रोग्राम/घनमीटर, एसओ₂ 6.87 से 22.5 माईक्रोग्राम/घनमीटर तथा एनओ_{एक्स} 17.8 से 37 माईक्रोग्राम/घनमीटर पाई गई है। परियोजना स्थल के आसपास जल स्रोतों की गुणवत्ता भारतीय मानक के अनुसार है। परिवेशीय ध्वनि स्तर (Day time) 48.1 डीबीए से 49.2 डीबीए एवं ध्वनि स्तर (Night time) 39.8 डीबीए से 40.9 डीबीए पाया गया।
12. लोक सुनवाई दिनांक 11/10/2019 दोपहर 11:00 बजे स्थान पूर्व माध्यमिक शाला, आदिम जाति कल्याण, करतली, विकासखण्ड-पाली, तहसील-पाली, जिला-कोरबा में संपन्न हुई। लोक सुनवाई दस्तावेज सदस्य सचिव, छत्तीसगढ़ पर्यावरण संरक्षण मंडल, नवा रायपुर अटल नगर, जिला-रायपुर के पत्र दिनांक 19/11/2019 द्वारा प्रेषित किया गया है।
13. जनसुनवाई के दौरान मुख्य रूप से निम्न सुझाव/विचार प्रस्तुत किये गये हैं:-
- i. मेसर्स अंबिका ओपन कास्ट कोल माईन्स खुलने से प्रभावितों को नौकरी पुनर्वास एवं अन्य सुविधाओं का पूर्ण विवरण दें। तथा प्राथमिकता से पात्र लोगों को नौकरी शीघ्र दें।
 - ii. पांचवी अनुसूची में कोरबा क्षेत्र आता है, यहां आदिवासी बाहुल्य क्षेत्रों पर प्रदत्त अधिकारों के तहत विरोध करते हैं।
 - iii. माईन खोले जाने से लगभग 05-06 लाख राजकीय वृक्ष की कटाई किये जाने की आवश्यकता है, जिससे पर्यावरण पूरी तरह से प्रभावित होगा।
 - iv. माईन के खुलने से 25 से 30 किलोमीटर की परिधि तक प्रभावित कृषकों के जीवन पर बुरा प्रभाव पड़ेगा।
 - v. माईन के चारों ओर छोटे बड़े नदी, नाले हैं, जिनमें निरन्तर बहाव होने के कारण जल स्तर काफी अच्छी स्थिति में रहता है, जो कि अधिकांश प्रभावित

किसानों की पेयजल की एकमात्र सुविधा है। खदान खुलने से कृषकों को सिंचाई एवं अपने जिविकोपार्जन की विकट समस्या से गुजरना पड़ेगा, जिसकी भरपाई किया जाना संभव नहीं है।

लोक सुनवाई के दौरान उठाये गये विभिन्न मुद्दों के निराकरण की दिशा में परियोजना प्रस्तावक का कथन एवं प्रस्तावित कार्ययोजना संबंधी जानकारी निम्नानुसार है:-

- i. अंबिका ओपन कास्ट परियोजना हेतु अधिग्रहित निजी भूमि के एवज में 155 रोजगार कोल इंडिया के दिशा निर्देश के अनुरूप एवं डी.आर.आर.सी. द्वारा अनुमोदित है, इसके अतिरिक्त प्रभावित भू-स्वामियों जो रोजगार की पात्रता नहीं रखते हैं, उन्हें प्रति एकड़ 05 लाख रुपये की दर से वित्तीय सहायता प्रदान की जायेगी। जो कि न्यूनतम 50 हजार रुपये होगी।
 - ii. खदान क्षेत्र को कोयला धारक (अर्जन एवं विकास) अधिनियम, 1957 के तहत अर्जन किया गया है। देश में कोयले की मांग एवं पूर्ति के अंतर को देखते हुए यह आवश्यक है कि यह परियोजना प्रारंभ की जावे।
 - iii. प्रस्तावित परियोजना हेतु कुल 10,583 वृक्ष की कटाई किया जाना प्रस्तावित है, इसके एवज में वन विभाग राज्य सरकार द्वारा अन्य वन भूमि में वृक्षारोपण किया जावेगा, इसके अलावा परियोजना द्वारा आगामी वर्षों में डम्प क्षेत्र पर वृहद वृक्षारोपण कराया जायेगा।
 - iv. खदान क्षेत्र की 10 किलोमीटर परिधि में आने वाले क्षेत्र में पर्यावरण व जन जीवन पर पड़ने वाले प्रभावों के आंकलन एवं उचित उपायों एवं समाधानों हेतु तकनीकी अध्ययन कर ई.आई.ए. रिपोर्ट बनाई गयी है, जिसका पालन परियोजना प्रबंधन द्वारा किया जायेगा।
 - v. परियोजना प्रारंभ होने से निकट क्षेत्र से गुजरने वाले छोटे बड़े नदी नालों पर प्रतिकूल प्रभावों को कम करने हेतु आवश्यक उपाय किये जायेंगे। खदान से उत्पन्न जल को सेटलिंग टैंक व फिल्टर प्लांट के माध्यम से उपचार पश्चात् निकट ग्रामीण क्षेत्रों में पेयजल एवं सिंचाई हेतु आपूर्ति की जायेगी। इसके अतिरिक्त खदान सम्प में एकत्रित वर्षा जल भण्डार खदान से खनन कार्य समाप्ति पश्चात् निकट ग्रामीण क्षेत्रों में सिंचाई कार्य हेतु उपयोग में लाया जा सकेगा।
14. मॉनिटरिंग कार्य केवल 6 स्थानों पर 3 किलोमीटर की परिधि में किया गया है, जबकि मॉनिटरिंग 10 किलोमीटर की परिधि में कम से कम 8 स्थानों पर किया जाना आवश्यक है। इसी प्रकार अनुमानित अधिकतम ग्राउण्ड लेवल कंसंट्रेशन ध्वनि प्रदूषण की गणना में परिवहन से होने वाले प्रभाव का अंकलन नहीं किया गया है।
15. माईन वॉटर की मात्रा एवं इसके उपचार हेतु प्रस्तावित माईन सम्प की क्षमता का विवरण प्रस्तुत नहीं किया गया है। इसी प्रकार घरेलू दूषित जल के उपचार हेतु सीवेज ट्रीटमेंट प्लांट की क्षमता एवं विभिन्न यूनिट्स का विवरण प्रस्तुत नहीं किया गया है। उपचारित माईन वॉटर का निस्सारण समीपस्थ नाले में किया जाना बताया गया है। लीज क्षेत्र के बगल से नाला प्रवाहित होना बताया गया है तथा गंजन नाला 6 कि.मी. दूर है। उपचारित माईन वॉटर का निस्सारण किये जाने से नाले की जल की गुणवत्ता पर विपरीत प्रभाव नहीं होने के संबंध में जानकारी प्रस्तुत नहीं की गई है।

16. फ्लाइ ऐश का अपवहन केवल बैक फिलिंग में किया जाना बताया गया है, जबकि फ्लाइ ऐश अधिसूचना 2009 के अनुसार फ्लाइ ऐश का अपवहन एक्सटर्नल ओव्हर बर्डन डम्प के साथ भी किया जाना आवश्यक है।
17. परियोजना प्रस्तावक द्वारा बताया गया कि भूमि भारत सरकार के कोयला धारक (अर्जन एवं विकास) अधिनियम, 1957 के तहत अर्जन की गई है। अतः भूमि हेतु PESA Act, 1996 के तहत अनुमति की आवश्यकता नहीं है।
18. भारत सरकार, पर्यावरण, वन और जलवायु परिवर्तन मंत्रालय, नई दिल्ली के ओ. एम. दिनांक 01/05/2018 के अनुसार सी.ई.आर. (Corporate Environment Responsibility) का प्रस्ताव प्रस्तुत नहीं गया है।

समिति द्वारा तत्समय सर्वसम्मति से निम्नानुसार निर्णय लिया गया था:—

1. 10 किलोमीटर की परिधि में कम से कम 3 अतिरिक्त स्थानों (02 प्रीडोमिनेटिंग विन्ड एवं 01 लीवर्ड दिशा में) पर 3 सप्ताह की अतिरिक्त मॉनिटरिंग की जाए तथा तदनुसार आंकलन किया जाए। इसी प्रकार 3 स्थानों पर ध्वनि एवं जल गुणवत्ता की मॉनिटरिंग तथा तदनुसार आंकलन किया जाए। साथ ही परिवहन से परिवेशीय वायु एवं ध्वनि गुणवत्ता का अध्ययन कर गणना प्रस्तुत की जाए।
2. लीज क्षेत्र के समीप प्रवाहित समस्त फर्स्ट ऑर्डर ड्रेन्स (First order drain) पर उपचारित माईन वॉटर का निस्सारण किये जाने से जल की गुणवत्ता पर विपरीत प्रभाव नहीं होने के संबंध अध्ययन रिपोर्ट प्रस्तुत की जाए।
3. माईन वॉटर की मात्रा, उपचार हेतु प्रस्तावित व्यवस्था, घरेलू दूषित जल के उपचार हेतु प्रस्तावित सीवेज ट्रीटमेंट प्लांट की क्षमता एवं विभिन्न यूनिट्स का विवरण प्रस्तुत किया जाए।
4. फ्लाइ ऐश अधिसूचना 2009 के अनुसार फ्लाइ ऐश का अपवहन एक्सटर्नल ओव्हर बर्डन डम्प के साथ किये जाने का तकनीकी अध्ययन एवं प्रस्ताव प्रस्तुत किया जाए।
5. लीज क्षेत्र में अवस्थित 10,583 नग वृक्षों की कटाई किये जाने हेतु क्षतिपूर्ति के तहत लीज क्षेत्र के बाहर वृक्षारोपण का प्रस्ताव प्रस्तुत किया जाए।
6. भूमि भारत सरकार के कोयला धारक (अर्जन एवं विकास) अधिनियम, 1957 के तहत अर्जन किये जाने पर भूमि हेतु PESA Act, 1996 के तहत अनुमति की आवश्यकता नहीं होने के संबंध में शासन द्वारा जारी आदेश/निर्देश की प्रति प्रस्तुत की जाए।
7. भारत सरकार, पर्यावरण, वन और जलवायु परिवर्तन मंत्रालय, नई दिल्ली के ओ. एम. दिनांक 01/05/2018 के अनुसार सी.ई.आर. (Corporate Environment Responsibility) का प्रस्ताव प्रस्तुत किया जाए।
8. परियोजना प्रस्तावक को उपरोक्त समस्त पूर्ण जानकारी / दस्तावेज प्रस्तुत किये जाने हेतु निर्देशित किया जाए।

तदनुसार एस.ई.ए.सी., छ.ग. के ज्ञापन दिनांक 25/06/2020 के परिपेक्ष्य में परियोजना प्रस्तावक द्वारा वांछित जानकारी दिनांक 25/08/2020 को प्रस्तुत किया गया है।

(स) समिति की 338वीं बैठक दिनांक 02/09/2020:

समिति द्वारा नस्ती, प्रस्तुत जानकारी का अवलोकन एवं परीक्षण कर तत्समय सर्वसम्मति से निर्णय लिया गया था कि परियोजना प्रस्तावक को आगामी माह के आयोजित बैठक में पूर्व में चाही गई वांछित जानकारी, स्थल निरीक्षण के उपरांत सी. ई.आर. (Corporate Environment Responsibility) का विस्तृत प्रस्ताव एवं समस्त सुसंगत जानकारी / दस्तावेज सहित प्रस्तुतीकरण दिये जाने हेतु निर्देशित किया जाए।

परियोजना प्रस्तावक को एस.ई.ए.सी., छत्तीसगढ़ के ज्ञापन दिनांक 03/10/2020 द्वारा प्रस्तुतीकरण हेतु सूचित किया गया।

(द) समिति की 342वीं बैठक दिनांक 08/10/2020:

प्रस्तुतीकरण हेतु श्री ए.एस.बापत, महाप्रबंधक (पर्यावरण) एवं श्री आई.डी. नारायण उपस्थित हुए। समिति द्वारा नस्ती, प्रस्तुत जानकारी का अवलोकन एवं परीक्षण करने पर निम्न स्थिति पाई गई:-

1. 10 किलोमीटर की परिधि में 3 अतिरिक्त स्थानों पर 3 सप्ताह की (01 जून, 2020 से) अतिरिक्त मॉनिटरिंग की गई है। इसी प्रकार 3 स्थानों पर ध्वनि एवं जल गुणवत्ता की मॉनिटरिंग तथा तदनुसार आंकलन किया गया है। साथ ही परिवहन से परिवेशीय वायु एवं ध्वनि गुणवत्ता का अध्ययन कर गणना प्रस्तुत किया गया है जिसके अनुसार:-

पी.एम._{2.5} 22 से 40 माईक्रोग्राम/घनमीटर, पी.एम.₁₀ 62 से 85 माईक्रोग्राम/घनमीटर, एसओ₂ 14 से 26 माईक्रोग्राम/घनमीटर तथा एनओ_{एक्स} 15 से 26 माईक्रोग्राम/घनमीटर पाई गई है। परियोजना स्थल के आसपास जल स्रोतों की गुणवत्ता भारतीय मानक के अनुसार है। परिवेशीय ध्वनि स्तर (Day time) 40 डीबीए से 40.8 डीबीए एवं ध्वनि स्तर (Night time) 38.7 डीबीए से 39.6 डीबीए पाया गया।

2. लीज क्षेत्र के समीप प्रवाहित समस्त (दो) फर्स्ट ऑर्डर ड्रेन्स (First order drain) पर उपचारित माईन वॉटर का निस्सारण से जल की गुणवत्ता पर विपरीत प्रभाव नहीं होने के संबंध अध्ययन रिपोर्ट प्रस्तुत की गई है।
3. माईन वॉटर की मात्रा, उपचार हेतु प्रस्तावित व्यवस्था, घरेलू दूषित जल के उपचार हेतु प्रस्तावित सीवेज ट्रीटमेंट प्लांट की क्षमता एवं विभिन्न यूनिट्स का विवरण प्रस्तुत किया गया है। जिसके अनुसार माईन वॉटर की मात्रा - 818 घनमीटर प्रतिदिन होगी, जिसमें से परियोजना (डस्ट सप्रेसन एवं वृक्षारोपण) हेतु 210 घनमीटर प्रतिदिन जल की आवश्यकता होगी। शेष निस्तारित जल की मात्रा - 608 घनमीटर प्रतिदिन होगी। जिसके उपचार हेतु सेटलिंग टैंक का निर्माण प्रस्तावित है एवं इसका उपयोग खदान की सीमा से लगे हुए गावों में सिंचाई हेतु उपलब्ध कराया जायेगा। कॉलोनी से जनित घरेलू दूषित जल के उपचार हेतु घरेलू दूषित जल उपचार संयंत्र क्षमता - 25 घनमीटर प्रतिदिन एवं ऑफिस कार्यालय से जनित दूषित जल के उपचार हेतु सेप्टिक टैंक एवं सोकपिट की व्यवस्था किया जाना प्रस्तावित है।
4. फ्लाइ एश अधिसूचना, 2009 के अनुसार फ्लाइ एश का अपवहन एक्सटर्नल ओवर बर्डन डम्प के साथ किया जाना प्रस्तावित है। उक्त हेतु तकनीकी अध्ययन खदान प्रारम्भ होने के पश्चात् कराया जाना प्रस्तावित है। उत्खनन प्रारंभ होने पर जनित ओवर बर्डन में तकनीकी अध्ययन के अनुरूप फ्लाइ एश मिलाकर

अपवहन किया जायेगा। कोल इण्डिया लिमिटेड द्वारा दिनांक 17/04/2020 को जारी गाईडलाईन "ऑफरिंग माईन व्हाइड्स फॉर फ्लाई ऐश डिस्पोजल" का पालन सुनिश्चित किया जाएगा।

5. लीज क्षेत्र में अवस्थित 10,583 नग वृक्षों की कटाई किये जाने हेतु क्षतिपूर्ति के तहत लीज क्षेत्र के बाहर वृक्षारोपण के संबंध में बताया गया है कि वनमंडलाधिकारी, कटघोरा से वृक्षारोपण बाबत भूमि उपलब्ध कराने हेतु अनुरोध किया गया है, स्थल चयन उपरांत वन विभाग के परामर्श अनुसार वन विकास निगम के माध्यम से 1,00,000 नग वृक्षारोपण किया जाना प्रस्तुतीकरण के दौरान बताया गया है।
6. भारत सरकार के कोयला धारक (अर्जन एवं विकास) अधिनियम, 1957 के तहत अर्जन किये जाने पर भूमि हेतु PESA Act, 1996 के तहत अनुमति की आवश्यकता नहीं होने बाबत लिगल ओपिनियन प्राप्त कर प्रस्तुत की गई है।
7. सी.ई.आर. (Corporate Environment Responsibility) के तहत रूपये 2.5 करोड़ की राशि प्रस्तावित होना बताया गया है। उक्त राशि के व्यय हेतु उपयुक्त प्रस्ताव प्रस्तुत नहीं की गई है।

समिति द्वारा विचार विमर्श उपरांत सर्वसम्मति से निम्नानुसार निर्णय लिया गया:-

1. समिति के संज्ञान में यह तथ्य आया कि खदान प्रबंधन द्वारा पूर्व में मॉनिटरिंग कार्य अप्रैल, 2017 से जून, 2017 (Summer season) में किया गया था एवं तीन स्थलों पर 3 सप्ताह (जून, 2020) की अतिरिक्त मॉनिटरिंग की गई है। छत्तीसगढ़ राज्य में मानसून की अवधि सामान्यतः 10 जून से 15 अक्टूबर तक होती है। तीन स्थलों पर अतिरिक्त मॉनिटरिंग मानसून के दौरान किया गया है। अतः प्राप्त परिणाम प्रतिनिधित्व नहीं करेंगे। मॉनिटरिंग का कार्य गैर मानसून मौसम में किया जाना आवश्यक है। अतः पूर्व चयनित 06 स्थलों एवं अतिरिक्त 03 स्थलों को शामिल करते हुये सभी 9 मॉनिटरिंग स्टेशनों पर एम्बिएंट एयर की मॉनिटरिंग 1 माह की अवधि हेतु किया जाए।
2. जनसुनवाई के दौरान मुख्य रूप से स्थानीय निवासियों द्वारा आस पास के गावों में पेयजल की समस्या होना बताया गया है। अतः आस-पास के जिन गावों में पेयजल की समस्या हो अथवा संभावित हो, उन स्थानों को चिन्हांकित कर पेयजल की उपयुक्त व्यवस्था किये जाने का प्रस्ताव प्रस्तुत किया जाए।
3. परियोजना स्थल से 25 कि.मी. की परिधि के क्षेत्र में आने वाले शासकीय संस्थानों (स्कूलों, कॉलेजों, छात्रावासों/स्वास्थ्य केन्द्रों) में आवश्यकता पर आधारित सर्वे कर रेनवॉटर हार्वेस्टिंग व्यवस्था, सोलर पावर की व्यवस्था, पीने योग्य पानी की व्यवस्था एवं वृक्षारोपण किए जाने हेतु विस्तृत कार्ययोजना (प्रस्तावित स्कूल/ महाविद्यालय/ संस्थान का नाम, पता एवं कार्यवार खर्च का विवरण तथा इस्टिमेट) सी.ई.आर. (Corporate Environment Responsibility) के तहत व्यय किये जाने का समयबद्ध प्रस्ताव प्रस्तुत किया जाए।
4. परियोजना प्रस्तावक द्वारा उपरोक्तानुसार जानकारी / दस्तावेज प्रस्तुत किये जाने के उपरांत आगामी कार्यवाही की जाएगी।

परियोजना प्रस्तावक को तदानुसार सूचित किया जाए।

3. मेसर्स बरांजी लाईम स्टोन माईन (प्रो.- कुसुम तुलसयान), ग्राम-बरांजी, तहसील-लोहांडीगुड़ा, जिला-बस्तर (सचिवालय का नस्ती क्रमांक 705)

ऑनलाईन आवेदन - पूर्व में प्रपोजल नम्बर - एसआईए/ सीजी/ एमआईएन/ 74535/2018, दिनांक 14/04/2018 द्वारा टी.ओ.आर हेतु आवेदन किया गया था। वर्तमान में प्रपोजल नम्बर - एसआईए/ सीजी/ एमआईएन/ 50073/2018, दिनांक 25/01/2020 द्वारा पर्यावरणीय स्वीकृति के लिए फाईनल ई.आई.ए. रिपोर्ट हेतु आवेदन किया गया।

प्रस्ताव का विवरण - यह पूर्व से संचालित चूना पत्थर (मुख्य खनिज) खदान है। खदान ग्राम-बरांजी, तहसील-लोहांडीगुड़ा, जिला-बस्तर स्थित पार्ट ऑफ खसरा क्रमांक 207/13, कुल क्षेत्रफल-1.619 हेक्टेयर में प्रस्तावित है। खदान की आवेदित उत्खनन क्षमता-12,000 टन प्रतिवर्ष है।

पूर्व में एस.ई.ए.सी. छत्तीसगढ़ के ज्ञापन दिनांक 26/03/2019 द्वारा उल्लघन का प्रकरण होने के कारण अधिसूचना का.आ. 1030 (अ) दिनांक 08/03/2018 के प्रावधानों के अनुसार इन्वॉयरोमेंट इम्पेक्ट असेसमेंट रिपोर्ट, इन्वॉयरोमेंट मेनेजमेंट प्लान आदि तैयार करने हेतु भारत सरकार, पर्यावरण, वन एवं जलवायु परिवर्तन मंत्रालय द्वारा अप्रैल 2015 में प्रकाशित श्रेणी 1(ए) का स्टैंडर्ड टीओआर (लोक सुनवाई सहित) नॉन कोल माईनिंग प्रोजेक्ट्स हेतु जारी किया गया।

परियोजना प्रस्तावक द्वारा फाईनल ई.आई.ए. रिपोर्ट दिनांक 25/01/2020 को प्रस्तुत किया गया है।

बैठकों का विवरण -

(अ) समिति की 338वीं बैठक दिनांक 02/09/2020:

समिति द्वारा प्रकरण की नस्ती एवं प्रस्तुत जानकारी का परीक्षण तथा तत्समय सर्वसम्मति से निम्नानुसार निर्णय लिया गया था:-

1. जारी टी.ओ.आर. एवं अतिरिक्त टी.ओ.आर. का बिन्दुवार पालन प्रतिवेदन वांछित दस्तावेजों सहित प्रस्तुत किया जाए।
2. भारत सरकार, पर्यावरण, वन और जलवायु परिवर्तन मंत्रालय, नई दिल्ली के ओ. एम. दिनांक 01/05/2018 के अनुसार सी.ई.आर. (Corporate Environment Responsibility) हेतु विस्तृत प्रस्ताव पूर्ण विवरण के साथ प्रस्तुत किया जाए।
3. परियोजना प्रस्तावक को उपरोक्त समस्त पूर्ण जानकारी / दस्तावेज (अद्यतन फोटोग्राफ्स) के साथ आगामी माह की आयोजित बैठक में प्रस्तुतीकरण दिये जाने हेतु निर्देशित किया जाए।

परियोजना प्रस्तावक को एस.ई.ए.सी., छत्तीसगढ़ के ज्ञापन दिनांक 03/10/2020 द्वारा प्रस्तुतीकरण हेतु सूचित किया गया।

(ब) समिति की 342वीं बैठक दिनांक 08/10/2020:

प्रस्तुतीकरण हेतु कोई भी प्रतिनिधि उपस्थित नहीं हुए। परियोजना प्रस्तावक के पत्र दिनांक 08/10/2020 द्वारा सूचना दी गयी है कि अपरिहार्य कारणों से समिति के समक्ष बैठक में प्रस्तुतीकरण हेतु उपस्थित होना संभव नहीं है। अतः आगामी माह के आयोजित बैठक में समय प्रदान करने हेतु अनुरोध किया गया है।

समिति द्वारा विचार विमर्श उपरांत सर्वसम्मति से निर्णय लिया गया कि परियोजना प्रस्तावक को आगामी माह के आयोजित बैठक में पूर्व में चाही गई वांछित जानकारी एवं समस्त सुसंगत जानकारी / दस्तावेज सहित प्रस्तुतीकरण दिये जाने हेतु निर्देशित किया जाए।

परियोजना प्रस्तावक को तदानुसार सूचित किया जाए।

एजेन्डा आयटम क्रमांक-3: एस.ई.आई.ए.ए., छत्तीसगढ़ से दिनांक 07/10/2020 तक प्राप्त नवीन आवेदनों का परीक्षण कर प्रस्तुतीकरण हेतु निर्णय लिया जाना।

1. मेसर्स सिलमा ब्रिक अर्थ क्ले क्वारी माईन एण्ड फिक्स चिमनी ब्रिक प्लांट (प्रो.-श्रीमती सरिता विश्वकर्मा), ग्राम-सिलमा, तहसील-बतौली, जिला-सरगुजा (सचिवालय का नस्ती क्रमांक 1020)

ऑनलाईन आवेदन - प्रपोजल नम्बर - एसआईए/ सीजी/ एमआईएन/ 125634/2019, दिनांक 16/11/2019। परियोजना प्रस्तावक द्वारा प्रस्तुत ऑनलाईन आवेदन में कमियाँ होने से ज्ञापन दिनांक 14/01/2020 द्वारा जानकारी प्रस्तुत करने हेतु निर्देशित किया गया। परियोजना प्रस्तावक द्वारा वांछित जानकारी दिनांक 29/08/2020 को ऑनलाईन प्रस्तुत की गई।

प्रस्ताव का विवरण - यह प्रस्तावित मिट्टी उत्खनन (गौण खनिज) खदान एवं फिक्स चिमनी ईट उत्पादन इकाई है। खदान ग्राम-सिलमा, तहसील-बतौली, जिला-सरगुजा स्थित खसरा क्रमांक 7, 8 एवं 9, कुल क्षेत्रफल - 1.04 हेक्टेयर में प्रस्तावित है। खदान की आवेदित उत्खनन क्षमता - 1,397.34 घनमीटर प्रतिवर्ष एवं ईट उत्पादन क्षमता - 13,29,933 नग प्रतिवर्ष है।

बैठक का विवरण -

(अ) समिति की 342वीं बैठक दिनांक 08/10/2020:

समिति द्वारा प्रकरण की नस्ती एवं प्रस्तुत जानकारी का परीक्षण तथा विचार विमर्श उपरांत सर्वसम्मति से निम्नानुसार निर्णय लिया गया:-

1. यदि पूर्व में आवेदित स्थल पर खनन हेतु राज्य स्तर पर्यावरण समाघात निर्धारण प्राधिकरण (एस.ई.आई.ए.ए.), छत्तीसगढ़ अथवा जिला स्तरीय पर्यावरण समाघात निर्धारण प्राधिकरण (डी.ई.आई.ए.ए.), छत्तीसगढ़ द्वारा पर्यावरणीय स्वीकृति दी गई हो, तो पूर्व में जारी पर्यावरणीय स्वीकृति की प्रति एवं अधिरोपित शर्तों के पालन में की गई कार्यवाही की जानकारी फोटोग्राफ्स सहित प्रस्तुत की जाए। साथ ही वृक्षारोपण की अद्यतन स्थिति की जानकारी फोटोग्राफ्स सहित प्रस्तुत की जाए।
2. यदि खदान पूर्व से संचालित है, तो विगत वर्षों में किए गए उत्खनन की वास्तविक मात्रा की जानकारी खनिज विभाग से प्रमाणित करा कर प्रस्तुत की जाए।
3. सी.ई.आर. (Corporate Environment Responsibility) हेतु विस्तृत प्रस्ताव पूर्ण विवरण के साथ प्रस्तुत किया जाए।

4. परियोजना प्रस्तावक को उपरोक्त समस्त पूर्ण जानकारी / दस्तावेज (अद्यतन फोटोग्राफ्स) के साथ आगामी माह की आयोजित बैठक में प्रस्तुतीकरण दिये जाने हेतु निर्देशित किया जाए।

परियोजना प्रस्तावक को तदानुसार सूचित किया जाए।

2. मेसर्स श्रीमती विमला देवी जजोदिया (डांडहसवाही सेण्ड माईन, ग्राम-डांडहसवाही, तहसील-मनेन्द्रगढ़, जिला-कोरिया), साई होम्स, विद्या नगर, जिला-बिलासपुर (सचिवालय का नस्ती क्रमांक 1380)

ऑनलाईन आवेदन - प्रपोजल नम्बर - एसआईए/ सीजी/ एमआईएन/ 170353/2020, दिनांक 30/08/2020।

प्रस्ताव का विवरण - यह पूर्व से संचालित रेत खदान (गौण खनिज) है। यह खदान ग्राम- डांडहसवाही, तहसील- मनेन्द्रगढ़, जिला-कोरिया स्थित खसरा क्रमांक 542, कुल लीज क्षेत्र 5 हेक्टेयर में है। उत्खनन कवाई नदी से किया जाता है। खदान की आवेदित उत्खनन क्षमता-84,000 घनमीटर प्रतिवर्ष है।

बैठक का विवरण -

(अ) समिति की 342वीं बैठक दिनांक 08/10/2020:

समिति द्वारा प्रकरण की नस्ती एवं प्रस्तुत जानकारी का परीक्षण तथा विचार विमर्श उपरांत सर्वसम्मति से निम्नानुसार निर्णय लिया गया:-

1. प्रस्तावित खनन क्षेत्र की लंबाई एवं चौड़ाई तथा नदी के पाट की चौड़ाई की जानकारी प्रस्तुत की जाए।
2. रेत उत्खनन हेतु प्रस्तावित स्थल एवं प्रस्तावित स्थल के अपस्ट्रीम तथा डाउनस्ट्रीम में 100 मीटर की दूरी तक, 25 मीटर गुणा 25 मीटर का ग्रिड बनाकर, वर्तमान में रेत सतह के लेवलस (Levels) लेकर ग्रिड मैप में प्रदर्शित कर प्रस्तुत किये जाये। इसके अतिरिक्त खनन लीज के बाहर / नदी तट (दोनों ओर) से 100 मीटर तक के क्षेत्र में नदी सतह के स्तरों (Levels) का भी सर्वे किया जाये। उक्त लेवलस (Levels) हेतु कम से कम 2 टेम्पररी बेंच मार्क (Concreted TBM structure) निर्धारित किये जायें। टेम्पररी बेंच मार्क (TBM) में आर.एल., को-ऑर्डिनेट्स (Co-ordinates) अंकित किये जाये। ग्रिड मैप में टेम्पररी बेंच मार्क (TBM) को भी दर्शाकर, उन्हें खनिज विभाग से प्रमाणीकरण उपरांत फोटोग्राफ्स सहित जानकारी/दस्तावेज प्रस्तुत किये जायें।
3. नदीतट से खदान की सीमा की दूरी न्यूनतम 7.5 मीटर या नदी के पाट की चौड़ाई का 10 प्रतिशत (जो भी अधिक हो) रखी जानी है। यदि इसके अनुसार खदान के कुछ क्षेत्र में उत्खनन किया जाना संभव न हो तो उसकी गणना कर, नक्शे पर दर्शाकर, इसका उल्लेख माईनिंग प्लान में अनिवार्य रूप से कराया जाये। खदान के खनन क्षेत्र एवं प्रतिबंधित क्षेत्र को मौके पर खनिज विभाग से सीमांकन कराकर, प्रमाण पत्र प्राप्त किया जाए।
4. प्रस्तावित स्थल से निकटतम पुल, बांध, एनीकट एवं जल आपूर्ति स्रोत की दूरी बाबत जानकारी प्रस्तुत की जाए। पुल / एनीकट की दूरी खदान के अपस्ट्रीम में न्यूनतम 500 मीटर तथा डाउनस्ट्रीम में न्यूनतम 250 मीटर रखा जाना आवश्यक है। यदि लीज क्षेत्र उपरोक्तानुसार दूरी के अंदर स्थित हो, तो उपरोक्त आधार

पर खनन हेतु प्रतिबंधित क्षेत्र को आवश्यकतानुसार नक्शे पर चिन्हित कर, उसका मौके पर सीमांकन तथा माईनिंग प्लान में इस बाबत उल्लेख किया जाए।

5. रेत उत्खनन हेतु प्रस्तावित स्थल पर वर्तमान में उपलब्ध रेत की मोटाई जानने के लिए, प्रति हेक्टेयर में कम से कम एक गड्ढा (Pit) खोदकर उसकी वास्तविक गहराई का मापन कर, खनिज विभाग से प्रमाणित जानकारी प्रस्तुत की जाए। रेत की वास्तविक गहराई हेतु पंचनामा भी प्रस्तुत किया जाये।
6. पूर्व में जारी पर्यावरणीय स्वीकृति की प्रति एवं अधिरोपित शर्तों के पालन में की गई कार्यवाही की जानकारी फोटोग्राफ्स सहित प्रस्तुत की जाए। साथ ही वृक्षारोपण की अद्यतन स्थिति की जानकारी फोटोग्राफ्स सहित प्रस्तुत की जाए।
7. विगत वर्षों में किए गए उत्खनन की वास्तविक मात्रा की जानकारी खनिज विभाग से प्रमाणित करा कर प्रस्तुत की जाए।
8. सी.ई.आर. (Corporate Environment Responsibility) हेतु विस्तृत प्रस्ताव पूर्ण विवरण के साथ प्रस्तुत किया जाए।
9. खनि निरीक्षक एवं परियोजना प्रस्तावक को खदान में रेत के लेवलस (Levels) लेने वाले सर्वेयर (Surveyor) के साथ आगामी माह की आयोजित बैठक में उपरोक्त समस्त सुसंगत जानकारी / दस्तावेज (अद्यतन फोटोग्राफ्स) सहित प्रस्तुतीकरण दिये जाने हेतु निर्देशित किया जाए।

खनि निरीक्षक एवं परियोजना प्रस्तावक को तदानुसार सूचित किया जाए।

3. मेसर्स पंडरिया लाईम स्टोन क्वारी माईन (प्रो.- श्री खुशाल चंद जैन), ग्राम-पंडरिया, तहसील-पंडरिया, जिला-कबीरधाम (सचिवालय का नस्ती क्रमांक 1381)

ऑनलाईन आवेदन - प्रपोजल नम्बर - एसआईए / सीजी / एमआईएन / 170394 / 2020, दिनांक 30/08/2020।

प्रस्ताव का विवरण - यह पूर्व से संचालित चूना पत्थर (गौण खनिज) खदान है। खदान ग्राम-पंडरिया, तहसील-पंडरिया, जिला-कबीरधाम स्थित खसरा क्रमांक 110, कुल क्षेत्रफल-1.21 हेक्टेयर में है। खदान की आवेदित उत्खनन क्षमता-99,77.85 टन प्रतिवर्ष है।

बैठक का विवरण -

(अ) समिति की 342वीं बैठक दिनांक 08/10/2020:

समिति द्वारा प्रकरण की नस्ती एवं प्रस्तुत जानकारी का परीक्षण तथा विचार विमर्श उपरांत सर्वसम्मति से निम्नानुसार निर्णय लिया गया:-

1. ग्राम पंचायत अनापत्ति प्रमाण पत्र की पठनीय प्रति प्रस्तुत की जाए।
2. पूर्व में आवेदित स्थल पर खनन हेतु राज्य स्तर पर्यावरण समाघात निर्धारण प्राधिकरण (एस.ई.आई.ए.ए.), छत्तीसगढ़ अथवा जिला स्तरीय पर्यावरण समाघात निर्धारण प्राधिकरण (डी.ई.आई.ए.ए.), छत्तीसगढ़ द्वारा पर्यावरणीय स्वीकृति दी गई हो, तो पूर्व में जारी पर्यावरणीय स्वीकृति की प्रति एवं अधिरोपित शर्तों के पालन में की गई कार्यवाही की जानकारी फोटोग्राफ्स सहित प्रस्तुत की जाए। साथ ही वृक्षारोपण की अद्यतन स्थिति की जानकारी फोटोग्राफ्स सहित प्रस्तुत की जाए।

3. विगत वर्षों में किए गए उत्खनन की वास्तविक मात्रा की जानकारी खनिज विभाग से प्रमाणित करा कर प्रस्तुत की जाए।
4. सी.ई.आर. (Corporate Environment Responsibility) हेतु विस्तृत प्रस्ताव पूर्ण विवरण के साथ प्रस्तुत किया जाए।
5. परियोजना प्रस्तावक को उपरोक्त समस्त पूर्ण जानकारी / दस्तावेज (अद्यतन फोटोग्राफ्स) के साथ आगामी माह की आयोजित बैठक में प्रस्तुतीकरण दिये जाने हेतु निर्देशित किया जाए।

परियोजना प्रस्तावक को तदानुसार सूचित किया जाए।

4. मेसर्स श्रीमती कविता बेहरा (ए-1 सराधुनवागांव सेण्ड माईन, ग्राम-सराधुनवागांव, तहसील-चारामा जिला-कांकेर), तहसील-सीतापुर, जिला-सरगुजा (सचिवालय का नस्ती क्रमांक 1335)

ऑनलाईन आवेदन - प्रोजेक्ट नम्बर - एसआईए/ सीजी/ एमआईएन/ 160751/2020, दिनांक 27/06/2020। परियोजना प्रस्तावक द्वारा प्रस्तुत ऑनलाईन आवेदन में कमियाँ होने से ज्ञापन दिनांक 08/07/2020 द्वारा जानकारी प्रस्तुत करने हेतु निर्देशित किया गया। परियोजना प्रस्तावक द्वारा वांछित जानकारी दिनांक 03/09/2020 को ऑनलाईन प्रस्तुत की गई।

प्रस्ताव का विवरण - यह पूर्व से संचालित रेत खदान (गौण खनिज) है। यह खदान ग्राम-सराधुनवागांव, तहसील-चारामा, जिला-कांकेर स्थित खसरा क्रमांक 01, कुल लीज क्षेत्र 5 हेक्टेयर में है। उत्खनन महानदी से किया जाता है। खदान की आवेदित उत्खनन क्षमता-42,843 घनमीटर प्रतिवर्ष है।

बैठक का विवरण -

(अ) समिति की 342वीं बैठक दिनांक 08/10/2020:

समिति द्वारा प्रकरण की नस्ती एवं प्रस्तुत जानकारी का परीक्षण तथा विचार विमर्श उपरांत सर्वसम्मति से निम्नानुसार निर्णय लिया गया:-

1. प्रस्तावित खनन क्षेत्र की लंबाई एवं चौड़ाई तथा नदी के पाट की चौड़ाई की जानकारी प्रस्तुत की जाए।
2. रेत उत्खनन हेतु प्रस्तावित स्थल एवं प्रस्तावित स्थल के अपस्ट्रीम तथा डाउनस्ट्रीम में 100 मीटर की दूरी तक, 25 मीटर गुणा 25 मीटर का ग्रिड बनाकर, वर्तमान में रेत सतह के लेवलस (Levels) लेकर ग्रिड मैप में प्रदर्शित कर प्रस्तुत किये जाये। इसके अतिरिक्त खनन लीज के बाहर / नदी तट (दोनों ओर) से 100 मीटर तक के क्षेत्र में नदी सतह के स्तरों (Levels) का भी सर्वे किया जाये। उक्त लेवलस (Levels) हेतु कम से कम 2 टेम्पररी बेंच मार्क (Concreted TBM structure) निर्धारित किये जायें। टेम्पररी बेंच मार्क (TBM) में आर.एल., को-ऑर्डिनेट्स (Co-ordinates) अंकित किये जाये। ग्रिड मैप में टेम्पररी बेंच मार्क (TBM) को भी दर्शाकर, उन्हें खनिज विभाग से प्रमाणीकरण उपरांत फोटोग्राफ्स सहित जानकारी/दस्तावेज प्रस्तुत किये जायें।
3. नदीतट से खदान की सीमा की दूरी न्यूनतम 7.5 मीटर या नदी के पाट की चौड़ाई का 10 प्रतिशत (जो भी अधिक हो) रखी जानी है। यदि इसके अनुसार खदान के कुछ क्षेत्र में, उत्खनन किया जाना संभव न हो तो उसकी गणना कर,

नक्शे पर दर्शाकर, इसका उल्लेख माईनिंग प्लान में अनिवार्य रूप से कराया जाये। खदान के खनन क्षेत्र एवं प्रतिबंधित क्षेत्र को मौके पर खनिज विभाग से सीमांकन कराकर, प्रमाण पत्र प्राप्त किया जाए।

4. प्रस्तावित स्थल से निकटतम पुल, बांध, एनीकट एवं जल आपूर्ति स्रोत की दूरी बाबत जानकारी प्रस्तुत की जाए। पुल / एनीकट की दूरी खदान के अपस्ट्रीम में न्यूनतम 500 मीटर तथा डाउनस्ट्रीम में न्यूनतम 250 मीटर रखा जाना आवश्यक है। यदि लीज क्षेत्र उपरोक्तानुसार दूरी के अंदर स्थित हो, तो उपरोक्त आधार पर खनन हेतु प्रतिबंधित क्षेत्र को आवश्यकतानुसार नक्शे पर चिन्हित कर, उसका मौके पर सीमांकन तथा माईनिंग प्लान में इस बाबत उल्लेख किया जाए।
5. रेत उत्खनन हेतु प्रस्तावित स्थल पर वर्तमान में उपलब्ध रेत की मोटाई जानने के लिए, प्रति हेक्टेयर में कम से कम एक गड्ढा (Pit) खोदकर उसकी वास्तविक गहराई का मापन कर, खनिज विभाग से प्रमाणित जानकारी प्रस्तुत की जाए। रेत की वास्तविक गहराई हेतु पंचनामा भी प्रस्तुत किया जाये।
6. पूर्व में जारी पर्यावरणीय स्वीकृति की प्रति एवं अधिरोपित शर्तों के पालन में की गई कार्यवाही की जानकारी फोटोग्राफ्स सहित प्रस्तुत की जाए। साथ ही वृक्षारोपण की अद्यतन स्थिति की जानकारी फोटोग्राफ्स सहित प्रस्तुत की जाए।
7. विगत वर्षों में किए गए उत्खनन की वास्तविक मात्रा की जानकारी खनिज विभाग से प्रमाणित करा कर प्रस्तुत की जाए।
8. सी.ई.आर. (Corporate Environment Responsibility) हेतु विस्तृत प्रस्ताव पूर्ण विवरण के साथ प्रस्तुत किया जाए।
9. खनि निरीक्षक एवं परियोजना प्रस्तावक को खदान में रेत के लेवल्स (Levels) लेने वाले सर्वेयर (Surveyor) के साथ आगामी माह की आयोजित बैठक में उपरोक्त समस्त सुसंगत जानकारी / दस्तावेज (अद्यतन फोटोग्राफ्स) सहित प्रस्तुतीकरण दिये जाने हेतु निर्देशित किया जाए।

खनि निरीक्षक एवं परियोजना प्रस्तावक को तदानुसार सूचित किया जाए।

5. मेसर्स छिरालेवा क्रशर स्टोन क्वारी(ए) (प्रो.- श्री ध्रुव कुमार अग्रवाल), ग्राम-छिरालेवा, तहसील-बसना, जिला-महासमुंद (सचिवालय का नस्ती क्रमांक 1383)

ऑनलाईन आवेदन - प्रपोजल नम्बर - एसआईए / सीजी / एमआईएन / 56245 / 2020, दिनांक 04 / 09 / 2020।

प्रस्ताव का विवरण - यह प्रस्तावित साधारण पत्थर (गौण खनिज) खदान है। खदान ग्राम-छिरालेवा, तहसील-बसना, जिला-महासमुंद स्थित पार्ट ऑफ खसरा क्रमांक 97, कुल क्षेत्रफल-1 हेक्टेयर में प्रस्तावित है। खदान की आवेदित उत्खनन क्षमता-69,595.5 टन प्रतिवर्ष है।

बैठक का विवरण -

(अ) समिति की 342वीं बैठक दिनांक 08 / 10 / 2020:

समिति द्वारा प्रकरण की नस्ती एवं प्रस्तुत जानकारी का परीक्षण तथा विचार विमर्श उपरांत सर्वसम्मति से निम्नानुसार निर्णय लिया गया:-

1. प्रस्तुत 500 मीटर के प्रमाण पत्र से यह स्पष्ट नहीं हो रहा है कि उक्त खदानों के 500 मीटर के भीतर अन्य खदान है अथवा नहीं? ई.आई.ए. नोटिफिकेशन, 2006 (यथा संशोधित) में परिभाषित क्लस्टर अनुसार "कोई क्लस्टर उस समय बनाया जाएगा, जब एक लीज के परिसरों के बीच दूरी उस सदृश खनिज क्षेत्र में अन्य पट्टे के परिसर से 500 मीटर से कम है।" अर्थात् क्लस्टर हेतु होमोजिनियस मिनेरल क्षेत्र में विचाराधीन खदान के लीज सीमा से 500 मीटर के भीतर आने वाले सभी खदानों को शामिल करते हुए तथा इस प्रकार शामिल खदानों के लीज सीमा के 500 मीटर के भीतर आने वाले अन्य सभी खदानों को (क्लस्टर में खदानों को वहाँ तक शामिल किया जाए, जहाँ तक 500 मीटर की दूरी में कोई खदान अवस्थित न हों) शामिल किया जाना चाहिए। अतः उपरोक्तानुसार प्रमाण पत्र प्रस्तुत किया जाए।
2. यदि पूर्व में आवेदित स्थल पर खनन हेतु राज्य स्तर पर्यावरण समाघात निर्धारण प्राधिकरण (एस.ई.आई.ए.ए.), छत्तीसगढ़ अथवा जिला स्तरीय पर्यावरण समाघात निर्धारण प्राधिकरण (डी.ई.आई.ए.ए.), छत्तीसगढ़ द्वारा पर्यावरणीय स्वीकृति दी गई हो, तो पूर्व में जारी पर्यावरणीय स्वीकृति की प्रति एवं अधिरोपित शर्तों के पालन में की गई कार्यवाही की जानकारी फोटोग्राफ्स सहित प्रस्तुत की जाए। साथ ही वृक्षारोपण की अद्यतन स्थिति की जानकारी फोटोग्राफ्स सहित प्रस्तुत की जाए।
3. यदि खदान पूर्व से संचालित है, तो विगत वर्षों में किए गए उत्खनन की वास्तविक मात्रा की जानकारी खनिज विभाग से प्रमाणित करा कर प्रस्तुत की जाए।
4. सी.ई.आर. (Corporate Environment Responsibility) हेतु विस्तृत प्रस्ताव पूर्ण विवरण के साथ प्रस्तुत किया जाए।
5. परियोजना प्रस्तावक को उपरोक्त समस्त पूर्ण जानकारी / दस्तावेज (अद्यतन फोटोग्राफ्स) के साथ आगामी माह की आयोजित बैठक में प्रस्तुतीकरण दिये जाने हेतु निर्देशित किया जाए।

परियोजना प्रस्तावक को तदानुसार सूचित किया जाए।

6. मेसर्स श्री राम रोलिंग मिल (पार्टनर- श्री संदीप गिदवानी), प्लॉट नं. 13बी, रावाभाठा, इण्डस्ट्रियल एरिया, जिला-रायपुर (सचिवालय की नस्ती क्रमांक 1384)

ऑनलाईन आवेदन- प्रोजेक्ट नम्बर - एसआईए/ सीजी/ आईएनडी/ 171751/ 2020, दिनांक 07/09/2020।

प्रस्ताव का विवरण - परियोजना प्रस्तावक द्वारा रावाभाठा, इण्डस्ट्रियल एरिया, जिला-रायपुर स्थित प्लॉट नं. 13बी(पार्ट), कुल क्षेत्रफल - 0.497 हेक्टेयर में एम.एस. बिलेट (थू इण्डक्शन फर्नेस) क्षमता - 22,000 टन प्रतिवर्ष से 44,000 टन प्रतिवर्ष एवं सी-रोल्ड स्टील प्रोडक्ट्स क्षमता - 8,000 टन प्रतिवर्ष (थू बिलेट रि-हीटिंग) से 49,360 टन प्रतिवर्ष (41,360 टन प्रतिवर्ष थू हॉट चार्ज एवं 8,000 टन प्रतिवर्ष थू बिलेट रि-हीटिंग) के पर्यावरणीय स्वीकृति प्राप्त करने हेतु आवेदन किया गया है।

बैठक का विवरण -

(अ) समिति की 342वीं बैठक दिनांक 08/10/2020:

समिति द्वारा प्रकरण की नस्ती एवं प्रस्तुत जानकारी का परीक्षण तथा विचार विमर्श उपरांत सर्वसम्मति से निम्नानुसार निर्णय लिया गया:--

1. वर्तमान में स्थापित इकाईयों हेतु छत्तीसगढ़ पर्यावरण संरक्षण मंडल द्वारा जारी सम्मति शर्तों के पालन में की गई कार्यवाही की बिन्दुवार जानकारी प्रस्तुत की जाये।
2. भूमि स्वामित्व / भूमि आबंटन संबंधी दस्तावेज प्रस्तुत की जाये। यह स्पष्ट किया जावे कि भूमि इण्डस्ट्रीयल एरिया के अंतर्गत शामिल है अथवा नहीं? यदि भूमि इण्डस्ट्रीयल एरिया के अंतर्गत शामिल है, तो इसकी पुष्टि हेतु वाणिज्य एवं उद्योग विभाग द्वारा जारी प्रमाणिक दस्तावेज प्रस्तुत की जाये।
3. वर्तमान रोलिंग मिल में री-हीटिंग फर्नेस की स्थापना किया गया है अथवा नहीं? क्षमता विस्तार के तहत रोलिंग मिल में री-हीटिंग फर्नेस की स्थापना किया जाना प्रस्तावित है अथवा नहीं? री-हीटिंग फर्नेस स्थापित है तो री-हीटिंग फर्नेस की संख्या, क्षमता, ईंधन का प्रकार एवं मात्रा, प्रयुक्त ईंधन के आधार पर चिमनी की ऊंचाई गणना एवं वर्तमान में प्रदूषण नियंत्रण व्यवस्था की जानकारी। वर्तमान में स्थापित इण्डक्शन फर्नेस की संख्या, क्षमता, इसमें स्थापित प्रदूषण नियंत्रण व्यवस्था एवं स्थापित चिमनी की ऊंचाई संबंधी जानकारी गणना सहित। क्षमता विस्तार के तहत रोलिंग मिल में यदि री-हीटिंग फर्नेस की स्थापना किया जाना प्रस्तावित है तो री-हीटिंग फर्नेस की संख्या, क्षमता, ईंधन का प्रकार एवं मात्रा, प्रयुक्त ईंधन के आधार पर चिमनी की ऊंचाई गणना सहित जानकारी एवं प्रस्तावित वायु प्रदूषण नियंत्रण व्यवस्था की जानकारी प्रस्तुत की जाये।
4. सम्मति प्राप्त स्थापित क्षमता से उत्पादन की दशा में एवं क्षमता विस्तार उपरांत उत्पादन की दशा में कुल प्रदूषण भार की गणना कर (जल उपयोग की मात्रा, दूषित जल की मात्रा / गुणवत्ता, प्रदूषकों के उत्सर्जन की मात्रा एवं उत्पन्न ठोस अपशिष्टों की मात्रा) प्रस्तुत की जाये।
5. सेंट्रल ग्राउण्ड वाटर अथॉरिटी द्वारा जारी गाईडलाईन अनुसार परियोजना स्थल सेमी क्रिटिकल अथवा क्रिटिकल अथवा सेफ जोन के अंतर्गत आने बाबत जानकारी प्रस्तुत की जाये। ग्राउण्ड वाटर उपयोग करने हेतु सेंट्रल ग्राउण्ड वाटर अथॉरिटी से अनुमति की प्रति प्रस्तुत की जाये।
6. वर्तमान में स्थापित एवं क्षमता विस्तार के तहत प्रस्तावित ग्राउण्ड वाटर रिचार्ज व्यवस्थाओं एवं रेन वाटर हार्वेस्टिंग व्यवस्थाओं का विवरण (नंबर एवं साईज सहित) प्रस्तुत की जाये।
7. सी.ई.आर. (Corporate Environment Responsibility) हेतु विस्तृत प्रस्ताव पूर्ण विवरण के साथ प्रस्तुत किया जाए।
8. परियोजना प्रस्तावक को उपरोक्त समस्त पूर्ण जानकारी / दस्तावेज (अद्यतन फोटोग्राफ्स) के साथ आगामी माह की आयोजित बैठक में प्रस्तुतीकरण दिये जाने हेतु निर्देशित किया जाए।

परियोजना प्रस्तावक को तदानुसार सूचित किया जाए।



7. मेसर्स श्री हरनेक सिंह (नारा सेण्ड माईन, ग्राम-नारा, तहसील-कांकेर, जिला-उ.ब. कांकेर), ग्राम-गोविंदपुर, तहसील-कांकेर, जिला-उ.ब. कांकेर (सचिवालय का नस्ती क्रमांक 1346)

ऑनलाईन आवेदन - प्रपोजल नम्बर - एसआईए/ सीजी/ एमआईएन/ 162753/2020, दिनांक 09/07/2020। परियोजना प्रस्तावक द्वारा प्रस्तुत ऑनलाईन आवेदन में कमियाँ होने से ज्ञापन दिनांक 17/07/2020 द्वारा जानकारी प्रस्तुत करने हेतु निर्देशित किया गया। परियोजना प्रस्तावक द्वारा वांछित जानकारी दिनांक 08/09/2020 को ऑनलाईन प्रस्तुत की गई।

प्रस्ताव का विवरण - यह पूर्व से संचालित रेत खदान (गौण खनिज) है। यह खदान ग्राम-नारा, तहसील-कांकेर, जिला-उ.ब. कांकेर स्थित पार्ट ऑफ खसरा क्रमांक 1025, कुल लीज क्षेत्र 5 हेक्टेयर में है। उत्खनन महानदी से किया जाता है। खदान की आवेदित उत्खनन क्षमता-62,000 घनमीटर प्रतिवर्ष है।

बैठक का विवरण -

(अ) समिति की 342वीं बैठक दिनांक 08/10/2020:

समिति द्वारा प्रकरण की नस्ती एवं प्रस्तुत जानकारी का परीक्षण तथा विचार विमर्श उपरांत सर्वसम्मति से निम्नानुसार निर्णय लिया गया:-

1. प्रस्तावित खनन क्षेत्र की लंबाई एवं चौड़ाई तथा नदी के पाट की चौड़ाई की जानकारी प्रस्तुत की जाए।
2. रेत उत्खनन हेतु प्रस्तावित स्थल एवं प्रस्तावित स्थल के अपस्ट्रीम तथा डाउनस्ट्रीम में 100 मीटर की दूरी तक, 25 मीटर गुणा 25 मीटर का गिड बनाकर, वर्तमान में रेत सतह के लेवलस (Levels) लेकर गिड मैप में प्रदर्शित कर प्रस्तुत किये जाये। इसके अतिरिक्त खनन लीज के बाहर / नदी तट (दोनों ओर) से 100 मीटर तक के क्षेत्र में नदी सतह के स्तरों (Levels) का भी सर्वे किया जाये। उक्त लेवलस (Levels) हेतु कम से कम 2 टेम्पररी बेंच मार्क (Concreted TBM structure) निर्धारित किये जायें। टेम्पररी बेंच मार्क (TBM) में आर.एल., को-ऑर्डिनेट्स (Co-ordinates) अंकित किये जाये। गिड मैप में टेम्पररी बेंच मार्क (TBM) को भी दर्शाकर, उन्हें खनिज विभाग से प्रमाणीकरण उपरांत फोटोग्राफ्स सहित जानकारी/दस्तावेज प्रस्तुत किये जायें।
3. नदीतट से खदान की सीमा की दूरी न्यूनतम 7.5 मीटर या नदी के पाट की चौड़ाई का 10 प्रतिशत (जो भी अधिक हो) रखी जानी है। यदि इसके अनुसार खदान के कुछ क्षेत्र में उत्खनन किया जाना संभव न हो तो उसकी गणना कर, नक्शे पर दर्शाकर, इसका उल्लेख माईनिंग प्लान में अनिवार्य रूप से कराया जाये। खदान के खनन क्षेत्र एवं प्रतिबंधित क्षेत्र को मौके पर खनिज विभाग से सीमांकन कराकर, प्रमाण पत्र प्राप्त किया जाए।
4. प्रस्तावित स्थल से निकटतम पुल, बांध, एनीकट एवं जल आपूर्ति स्रोत की दूरी बाबत जानकारी प्रस्तुत की जाए। पुल / एनीकट की दूरी खदान के अपस्ट्रीम में न्यूनतम 500 मीटर तथा डाउनस्ट्रीम में न्यूनतम 250 मीटर रखा जाना आवश्यक है। यदि लीज क्षेत्र उपरोक्तानुसार दूरी के अंदर स्थित हो, तो उपरोक्त आधार पर खनन हेतु प्रतिबंधित क्षेत्र को आवश्यकतानुसार नक्शे पर चिन्हित कर, उसका मौके पर सीमांकन तथा माईनिंग प्लान में इस बाबत उल्लेख किया जाए।

5. रेत उत्खनन हेतु प्रस्तावित स्थल पर वर्तमान में उपलब्ध रेत की मोटाई जानने के लिए, प्रति हेक्टेयर में कम से कम एक गड्ढा (Pit) खोदकर उसकी वास्तविक गहराई का मापन कर, खनिज विभाग से प्रमाणित जानकारी प्रस्तुत की जाए। रेत की वास्तविक गहराई हेतु पंचनामा भी प्रस्तुत किया जाये।
6. पूर्व में जारी पर्यावरणीय स्वीकृति की प्रति एवं अधिरोपित शर्तों के पालन में की गई कार्यवाही की जानकारी फोटोग्राफ्स सहित प्रस्तुत की जाए। साथ ही वृक्षारोपण की अद्यतन स्थिति की जानकारी फोटोग्राफ्स सहित प्रस्तुत की जाए।
7. विगत वर्षों में किए गए उत्खनन की वास्तविक मात्रा की जानकारी खनिज विभाग से प्रमाणित करा कर प्रस्तुत की जाए।
8. सी.ई.आर. (Corporate Environment Responsibility) हेतु विस्तृत प्रस्ताव पूर्ण विवरण के साथ प्रस्तुत किया जाए।
9. खनि निरीक्षक एवं परियोजना प्रस्तावक को खदान में रेत के लेवलस (Levels) लेने वाले सर्वेयर (Surveyor) के साथ आगामी माह की आयोजित बैठक में उपरोक्त समस्त सुसंगत जानकारी / दस्तावेज (अद्यतन फोटोग्राफ्स) सहित प्रस्तुतीकरण दिये जाने हेतु निर्देशित किया जाए।

खनि निरीक्षक एवं परियोजना प्रस्तावक को तदानुसार सूचित किया गया।

8. मेसर्स साल्ही ब्रिक अर्थ क्ले क्वारी माईन एण्ड फिक्स चिमनी ब्रिक प्लांट (प्रो.— श्री मनोज कुमार साहू), ग्राम—साल्ही, तहसील—रामानुजनगर, जिला—सूरजपुर (सचिवालय का नस्ती क्रमांक 1385)

ऑनलाईन आवेदन - प्रपोजल नम्बर - एसआईए/ सीजी/ एमआईएन/ 172323/2020, दिनांक 09/09/2020।

प्रस्ताव का विवरण - यह पूर्व से संचालित गौण खनिज उत्खनन खदान एवं फिक्स चिमनी ईट उत्पादन इकाई है। खदान ग्राम— साल्ही, तहसील— रामानुजनगर, जिला— सूरजपुर स्थित खसरा क्रमांक 1594/2 कुल क्षेत्रफल - 0.68 हेक्टेयर में प्रस्तावित है। खदान की आवेदित गौण खनिज उत्खनन क्षमता - 676.611 घनमीटर प्रतिवर्ष एवं ईट उत्पादन क्षमता - 3,45,219 नग प्रतिवर्ष है।

बैठक का विवरण -

(अ) समिति की 342वीं बैठक दिनांक 08/10/2020:

समिति द्वारा प्रकरण की नस्ती एवं प्रस्तुत जानकारी का परीक्षण तथा विचार विमर्श उपरांत सर्वसम्मति से निम्नानुसार निर्णय लिया गया:-

1. कार्यालय कलेक्टर (खनिज शाखा) द्वारा उक्त खदान के 500 मीटर में स्थित अन्य खदानों की संख्या एवं 200 मीटर की परिधि में मंदिर, मरघट, अस्पताल, स्कूल, आदि प्रतिबंधित क्षेत्र निर्मित होने अथवा न होने बाबत जानकारी की स्पष्ट/पठनीय प्रति प्रस्तुत की जाए।
2. पूर्व में आवेदित स्थल पर खनन हेतु राज्य स्तर पर्यावरण समाघात निर्धारण प्राधिकरण (एस.ई.आई.ए.ए.), छत्तीसगढ़ अथवा जिला स्तरीय पर्यावरण समाघात निर्धारण प्राधिकरण (डी.ई.आई.ए.ए.), छत्तीसगढ़ द्वारा पर्यावरणीय स्वीकृति दी गई हो, पूर्व में जारी पर्यावरणीय स्वीकृति की प्रति एवं अधिरोपित शर्तों के पालन में

की गई कार्यवाही की जानकारी फोटोग्राफ्स सहित प्रस्तुत की जाए। साथ ही वृक्षारोपण की अद्यतन स्थिति की जानकारी फोटोग्राफ्स सहित प्रस्तुत की जाए।

3. विगत वर्षों में किए गए उत्खनन की वास्तविक मात्रा की जानकारी खनिज विभाग से प्रमाणित करा कर प्रस्तुत की जाए।
4. सी.ई.आर. (Corporate Environment Responsibility) हेतु विस्तृत प्रस्ताव पूर्ण विवरण के साथ प्रस्तुत किया जाए।
5. परियोजना प्रस्तावक को उपरोक्त समस्त पूर्ण जानकारी / दस्तावेज (अद्यतन फोटोग्राफ्स) के साथ आगामी माह की आयोजित बैठक में प्रस्तुतीकरण दिये जाने हेतु निर्देशित किया जाए।

परियोजना प्रस्तावक को तदानुसार सूचित किया जाए।

9. मेसर्स श्री घनश्याम साहू (रहटाटोर सेण्ड माईन, ग्राम-रहटाटोर, तहसील-मस्तूरी, जिला-बिलासपुर), ग्राम-कोटगढ़, तहसील- अकलतरा, जिला-जांजगीर-चांपा (सचिवालय का नस्ती क्रमांक 1386)

ऑनलाईन आवेदन - प्रपोजल नम्बर - एसआईए/ सीजी/ एमआईएन/ 172529/2020, दिनांक 10/09/2020।

प्रस्ताव का विवरण - यह पूर्व से संचालित रेत खदान (गौण खनिज) है। यह खदान ग्राम-रहटाटोर, तहसील-मस्तूरी, जिला-बिलासपुर स्थित खसरा क्रमांक 409, कुल लीज क्षेत्र 4.9 हेक्टेयर में है। उत्खनन शिवनाथ नदी से किया जाता है। खदान की आवेदित उत्खनन क्षमता-10,853.5 घनमीटर प्रतिवर्ष है।

बैठक का विवरण -

(अ) समिति की 342वीं बैठक दिनांक 08/10/2020:

समिति द्वारा प्रकरण की नस्ती एवं प्रस्तुत जानकारी का परीक्षण तथा विचार विमर्श उपरांत सर्वसम्मति से निम्नानुसार निर्णय लिया गया:-

1. प्रस्तावित खनन क्षेत्र की लंबाई एवं चौड़ाई तथा नदी के पाट की चौड़ाई की जानकारी प्रस्तुत की जाए।
2. रेत उत्खनन हेतु प्रस्तावित स्थल एवं प्रस्तावित स्थल के अपस्ट्रीम तथा डाउनस्ट्रीम में 100 मीटर की दूरी तक, 25 मीटर गुणा 25 मीटर का ग्रिड बनाकर, वर्तमान में रेत सतह के लेवलस (Levels) लेकर ग्रिड मैप में प्रदर्शित कर प्रस्तुत किये जाये। इसके अतिरिक्त खनन लीज के बाहर / नदी तट (दोनों ओर) से 100 मीटर तक के क्षेत्र में नदी सतह के स्तरों (Levels) का भी सर्वे किया जाये। उक्त लेवलस (Levels) हेतु कम से कम 2 टेम्पररी बेंच मार्क (Concreted TBM structure) निर्धारित किये जायें। टेम्पररी बेंच मार्क (TBM) में आर.एल., को-ऑर्डिनेट्स (Co-ordinates) अंकित किये जाये। ग्रिड मैप में टेम्पररी बेंच मार्क (TBM) को भी दर्शाकर, उन्हें खनिज विभाग से प्रमाणीकरण उपरांत फोटोग्राफ्स सहित जानकारी/दस्तावेज प्रस्तुत किये जायें।
3. नदीतट से खदान की सीमा की दूरी न्यूनतम 7.5 मीटर या नदी के पाट की चौड़ाई का 10 प्रतिशत (जो भी अधिक हो) रखी जानी है। यदि इसके अनुसार खदान के कुछ क्षेत्र में उत्खनन किया जाना संभव न हो तो उसकी गणना कर, नक्शे पर दर्शाकर, इसका उल्लेख माईनिंग प्लान में अनिवार्य रूप से कराया

जाये। खदान के खनन क्षेत्र एवं प्रतिबंधित क्षेत्र को मौके पर खनिज विभाग से सीमांकन कराकर, प्रमाण पत्र प्राप्त किया जाए।

4. प्रस्तावित स्थल से निकटतम पुल, बांध, एनीकट एवं जल आपूर्ति स्रोत की दूरी बाबत जानकारी प्रस्तुत की जाए। पुल / एनीकट की दूरी खदान के अपस्ट्रीम में न्यूनतम 500 मीटर तथा डाउनस्ट्रीम में न्यूनतम 250 मीटर रखा जाना आवश्यक है। यदि लीज क्षेत्र उपरोक्तानुसार दूरी के अंदर स्थित हो, तो उपरोक्त आधार पर खनन हेतु प्रतिबंधित क्षेत्र को आवश्यकतानुसार नक्शे पर चिन्हित कर, उसका मौके पर सीमांकन तथा माईनिंग प्लान में इस बाबत उल्लेख किया जाए।
5. रेत उत्खनन हेतु प्रस्तावित स्थल पर वर्तमान में उपलब्ध रेत की मोटाई जानने के लिए, प्रति हेक्टेयर में कम से कम एक गड्ढा (Pit) खोदकर उसकी वास्तविक गहराई का मापन कर, खनिज विभाग से प्रमाणित जानकारी प्रस्तुत की जाए। रेत की वास्तविक गहराई हेतु पंचनामा भी प्रस्तुत किया जाये।
6. पूर्व में जारी पर्यावरणीय स्वीकृति की प्रति एवं अधिरोपित शर्तों के पालन में की गई कार्यवाही की जानकारी फोटोग्राफ्स सहित प्रस्तुत की जाए। साथ ही वृक्षारोपण की अद्यतन स्थिति की जानकारी फोटोग्राफ्स सहित प्रस्तुत की जाए।
7. विगत वर्षों में किए गए उत्खनन की वास्तविक मात्रा की जानकारी खनिज विभाग से प्रमाणित करा कर प्रस्तुत की जाए।
8. सी.ई.आर. (Corporate Environment Responsibility) हेतु विस्तृत प्रस्ताव पूर्ण विवरण के साथ प्रस्तुत किया जाए।
9. खनि निरीक्षक एवं परियोजना प्रस्तावक को खदान में रेत के लेवलस (Levels) लेने वाले सर्वेयर (Surveyor) के साथ आगामी माह की आयोजित बैठक में उपरोक्त समस्त सुसंगत जानकारी / दस्तावेज (अद्यतन फोटोग्राफ्स) सहित प्रस्तुतीकरण दिये जाने हेतु निर्देशित किया जाए।

खनि निरीक्षक एवं परियोजना प्रस्तावक को तदानुसार सूचित किया जाए।

10. मेसर्स श्री बबलु साहू (जरेकेला सेण्ड माईन, ग्राम-जरेकेला, तहसील-तमनार, जिला- रायगढ़), ग्राम-तमनार, तहसील-तमनार, जिला-रायगढ़ (सचिवालय का नस्ती क्रमांक 1387)

ऑनलाईन आवेदन - प्रपोजल नम्बर - एसआईए/ सीजी/ एमआईएन/ 172497/2020, दिनांक 11/09/2020।

प्रस्ताव का विवरण - यह प्रस्तावित रेत खदान (गौण खनिज) है। यह खदान ग्राम-जरेकेला, तहसील-तमनार, जिला-रायगढ़ स्थित खसरा क्रमांक 605, कुल लीज क्षेत्र 4 हेक्टेयर में प्रस्तावित है। उत्खनन पाझर नदी से किया जाना प्रस्तावित है। खदान की आवेदित उत्खनन क्षमता-12,800 घनमीटर प्रतिवर्ष है।

बैठक का विवरण -

(अ) समिति की 342वीं बैठक दिनांक 08/10/2020:

समिति द्वारा प्रकरण की नस्ती एवं प्रस्तुत जानकारी का परीक्षण तथा विचार विमर्श उपरांत सर्वसम्मति से निम्नानुसार निर्णय लिया गया:-

1. प्रस्तावित खनन क्षेत्र की लंबाई एवं चौड़ाई तथा नदी के पाट की चौड़ाई की जानकारी प्रस्तुत की जाए।
2. रेत उत्खनन हेतु प्रस्तावित स्थल एवं प्रस्तावित स्थल के अपस्ट्रीम तथा डाउनस्ट्रीम में 100 मीटर की दूरी तक, 25 मीटर गुणा 25 मीटर का ग्रिड बनाकर, वर्तमान में रेत सतह के लेवलस (Levels) लेकर ग्रिड मैप में प्रदर्शित कर प्रस्तुत किये जाये। इसके अतिरिक्त खनन लीज के बाहर / नदी तट (दोनों ओर) से 100 मीटर तक के क्षेत्र में नदी सतह के स्तरों (Levels) का भी सर्वे किया जाये। उक्त लेवलस (Levels) हेतु कम से कम 2 टेम्पररी बेंच मार्क (Concreted TBM structure) निर्धारित किये जायें। टेम्पररी बेंच मार्क (TBM) में आर.एल., को-ऑर्डिनेट्स (Co-ordinates) अंकित किये जाये। ग्रिड मैप में टेम्पररी बेंच मार्क (TBM) को भी दर्शाकर, उन्हें खनिज विभाग से प्रमाणीकरण उपरांत फोटोग्राफ्स सहित जानकारी / दस्तावेज प्रस्तुत किये जायें।
3. नदीतट से खदान की सीमा की दूरी न्यूनतम 7.5 मीटर या नदी के पाट की चौड़ाई का 10 प्रतिशत (जो भी अधिक हो) रखी जानी है। यदि इसके अनुसार खदान के कुछ क्षेत्र में उत्खनन किया जाना संभव न हो तो उसकी गणना कर, नक्शे पर दर्शाकर, इसका उल्लेख माईनिंग प्लान में अनिवार्य रूप से कराया जाये। खदान के खनन क्षेत्र एवं प्रतिबंधित क्षेत्र को मौके पर खनिज विभाग से सीमांकन कराकर, प्रमाण पत्र प्राप्त किया जाए।
4. प्रस्तावित स्थल से निकटतम पुल, बांध, एनीकट एवं जल आपूर्ति स्रोत की दूरी बाबत जानकारी प्रस्तुत की जाए। पुल / एनीकट की दूरी खदान के अपस्ट्रीम में न्यूनतम 500 मीटर तथा डाउनस्ट्रीम में न्यूनतम 250 मीटर रखा जाना आवश्यक है। यदि लीज क्षेत्र उपरोक्तानुसार दूरी के अंदर स्थित हो, तो उपरोक्त आधार पर खनन हेतु प्रतिबंधित क्षेत्र को आवश्यकतानुसार नक्शे पर चिन्हित कर, उसका मौके पर सीमांकन तथा माईनिंग प्लान में इस बाबत उल्लेख किया जाए।
5. रेत उत्खनन हेतु प्रस्तावित स्थल पर वर्तमान में उपलब्ध रेत की मोटाई जानने के लिए, प्रति हेक्टेयर में कम से कम एक गड्ढा (Pit) खोदकर उसकी वास्तविक गहराई का मापन कर, खनिज विभाग से प्रमाणित जानकारी प्रस्तुत की जाए। रेत की वास्तविक गहराई हेतु पंचनामा भी प्रस्तुत किया जाये।
6. पूर्व में आवेदित स्थल पर खनन हेतु राज्य स्तर पर्यावरण समाघात निर्धारण प्राधिकरण (एस.ई.आई.ए.ए.), छत्तीसगढ़ अथवा जिला स्तरीय पर्यावरण समाघात निर्धारण प्राधिकरण (डी.ई.आई.ए.ए.), छत्तीसगढ़ द्वारा पर्यावरणीय स्वीकृति दी गई हो, पूर्व में जारी पर्यावरणीय स्वीकृति की प्रति एवं अधिरोपित शर्तों के पालन में की गई कार्यवाही की जानकारी फोटोग्राफ्स सहित प्रस्तुत की जाए। साथ ही वृक्षारोपण की अद्यतन स्थिति की जानकारी फोटोग्राफ्स सहित प्रस्तुत की जाए।
7. खदान पूर्व से संचालित है, तो विगत वर्षों में किए गए उत्खनन की वास्तविक मात्रा की जानकारी खनिज विभाग से प्रमाणित करा कर प्रस्तुत की जाए।
8. सी.ई.आर. (Corporate Environment Responsibility) हेतु विस्तृत प्रस्ताव पूर्ण विवरण के साथ प्रस्तुत किया जाए।
9. खनि निरीक्षक एवं परियोजना प्रस्तावक को खदान में रेत के लेवलस (Levels) लेने वाले सर्वेयर (Surveyor) के साथ आगामी माह की आयोजित बैठक में

उपरोक्त समस्त सुसंगत जानकारी / दस्तावेज (अद्यतन फोटोग्राफ्स) सहित प्रस्तुतीकरण दिये जाने हेतु निर्देशित किया जाए।

खनि निरीक्षक एवं परियोजना प्रस्तावक को तदानुसार सूचित किया जाए।

11. मेसर्स श्री बबलु साहू (कसडोल सेण्ड माईन, ग्राम-कसडोल, तहसील-तमनार, जिला-रायगढ़), ग्राम-तमनार, तहसील-तमनार, जिला-रायगढ़ (सचिवालय का नस्ती क्रमांक 1388)

ऑनलाईन आवेदन - प्रपोजल नम्बर - एसआईए/ सीजी/ एमआईएन/ 172619/2020, दिनांक 11/09/2020।

प्रस्ताव का विवरण - यह पूर्व से संचालित रेत खदान (गौण खनिज) है। यह खदान ग्राम-कसडोल, तहसील-तमनार, जिला-रायगढ़ स्थित खसरा क्रमांक 46, कुल लीज क्षेत्र 3.5 हेक्टेयर में है। उत्खनन पाझर नदी से किया जाता है। खदान की आवेदित उत्खनन क्षमता-16,000 घनमीटर प्रतिवर्ष है।

बैठक का विवरण -

(अ) समिति की 342वीं बैठक दिनांक 08/10/2020:

समिति द्वारा प्रकरण की नस्ती एवं प्रस्तुत जानकारी का परीक्षण तथा विचार विमर्श उपरांत सर्वसम्मति से निम्नानुसार निर्णय लिया गया:-

1. प्रस्तावित खनन क्षेत्र की लंबाई एवं चौड़ाई तथा नदी के पाट की चौड़ाई की जानकारी प्रस्तुत की जाए।
2. रेत उत्खनन हेतु प्रस्तावित स्थल एवं प्रस्तावित स्थल के अपस्ट्रीम तथा डाउनस्ट्रीम में 100 मीटर की दूरी तक, 25 मीटर गुणा 25 मीटर का ग्रिड बनाकर, वर्तमान में रेत सतह के लेवलस (Levels) लेकर ग्रिड मैप में प्रदर्शित कर प्रस्तुत किये जाये। इसके अतिरिक्त खनन लीज के बाहर / नदी तट (दोनों ओर) से 100 मीटर तक के क्षेत्र में नदी सतह के स्तरों (Levels) का भी सर्वे किया जाये। उक्त लेवलस (Levels) हेतु कम से कम 2 टेम्पररी बेंच मार्क (Concreted TBM structure) निर्धारित किये जायें। टेम्पररी बेंच मार्क (TBM) में आर.एल., को-ऑर्डिनेट्स (Co-ordinates) अंकित किये जाये। ग्रिड मैप में टेम्पररी बेंच मार्क (TBM) को भी दर्शाकर, उन्हें खनिज विभाग से प्रमाणीकरण उपरांत फोटोग्राफ्स सहित जानकारी/दस्तावेज प्रस्तुत किये जायें।
3. नदीतट से खदान की सीमा की दूरी न्यूनतम 7.5 मीटर या नदी के पाट की चौड़ाई का 10 प्रतिशत (जो भी अधिक हो) रखी जानी है। यदि इसके अनुसार खदान के कुछ क्षेत्र में उत्खनन किया जाना संभव न हो तो उसकी गणना कर, नक्शे पर दर्शाकर, इसका उल्लेख माईनिंग प्लान में अनिवार्य रूप से कराया जाये। खदान के खनन क्षेत्र एवं प्रतिबंधित क्षेत्र को मौके पर खनिज विभाग से सीमांकन कराकर, प्रमाण पत्र प्राप्त किया जाए।
4. प्रस्तावित स्थल से निकटतम पुल, बांध, एनीकट एवं जल आपूर्ति स्रोत की दूरी बाबत जानकारी प्रस्तुत की जाए। पुल / एनीकट की दूरी खदान के अपस्ट्रीम में न्यूनतम 500 मीटर तथा डाउनस्ट्रीम में न्यूनतम 250 मीटर रखा जाना आवश्यक है। यदि लीज क्षेत्र उपरोक्तानुसार दूरी के अंदर स्थित हो, तो उपरोक्त आधार

- पर खनन हेतु प्रतिबंधित क्षेत्र को आवश्यकतानुसार नक्शे पर चिन्हित कर, उसका मौके पर सीमांकन तथा माईनिंग प्लान में इस बाबत उल्लेख किया जाए।
5. रेत उत्खनन हेतु प्रस्तावित स्थल पर वर्तमान में उपलब्ध रेत की मोटाई जानने के लिए, प्रति हेक्टेयर में कम से कम एक गड्ढा (Pit) खोदकर उसकी वास्तविक गहराई का मापन कर, खनिज विभाग से प्रमाणित जानकारी प्रस्तुत की जाए। रेत की वास्तविक गहराई हेतु पंचनामा भी प्रस्तुत किया जाये।
 6. पूर्व में जारी पर्यावरणीय स्वीकृति की प्रति एवं अधिरोपित शर्तों के पालन में की गई कार्यवाही की जानकारी फोटोग्राफ्स सहित प्रस्तुत की जाए। साथ ही वृक्षारोपण की अद्यतन स्थिति की जानकारी फोटोग्राफ्स सहित प्रस्तुत की जाए।
 7. विगत वर्षों में किए गए उत्खनन की वास्तविक मात्रा की जानकारी खनिज विभाग से प्रमाणित करा कर प्रस्तुत की जाए।
 8. सी.ई.आर. (Corporate Environment Responsibility) हेतु विस्तृत प्रस्ताव पूर्ण विवरण के साथ प्रस्तुत किया जाए।
 9. खनि निरीक्षक एवं परियोजना प्रस्तावक को खदान में रेत के लेवलस (Levels) लेने वाले सर्वेयर (Surveyor) के साथ आगामी माह की आयोजित बैठक में उपरोक्त समस्त सुसंगत जानकारी / दस्तावेज (अद्यतन फोटोग्राफ्स) सहित प्रस्तुतीकरण दिये जाने हेतु निर्देशित किया जाए।

खनि निरीक्षक एवं परियोजना प्रस्तावक को तदानुसार सूचित किया जाए।

12. मेसर्स श्री घनश्याम साहू (मनवा सेण्ड माईन, ग्राम-मनवा, तहसील- मस्तूरी, जिला-बिलासपुर), ग्राम-कोटगढ़, तहसील- अकलतरा, जिला- जांजगीर-चांपा (सचिवालय का नस्ती क्रमांक 1389)

ऑनलाईन आवेदन - प्रपोजल नम्बर - एसआईए/ सीजी/ एमआईएन/ 172619/2020, दिनांक 11/09/2020।


प्रस्ताव का विवरण - यह पूर्व से संचालित रेत खदान (गौण खनिज) है। यह खदान ग्राम-मनवा, तहसील-मस्तूरी, जिला-बिलासपुर स्थित खसरा क्रमांक 785, कुल लीज क्षेत्र 4.9 हेक्टेयर में है। उत्खनन शिवनाथ नदी से किया जाता है। खदान की आवेदित उत्खनन क्षमता-93,100 घनमीटर प्रतिवर्ष है।

बैठक का विवरण -

(अ) समिति की 342वीं बैठक दिनांक 08/10/2020:

समिति द्वारा प्रकरण की नस्ती एवं प्रस्तुत जानकारी का परीक्षण तथा विचार विमर्श उपरांत सर्वसम्मति से निम्नानुसार निर्णय लिया गया:-

1. प्रस्तावित खनन क्षेत्र की लंबाई एवं चौड़ाई तथा नदी के पाट की चौड़ाई की जानकारी प्रस्तुत की जाए।
2. रेत उत्खनन हेतु प्रस्तावित स्थल एवं प्रस्तावित स्थल के अपस्ट्रीम तथा डाउनस्ट्रीम में 100 मीटर की दूरी तक, 25 मीटर गुणा 25 मीटर का ग्रिड बनाकर, वर्तमान में रेत सतह के लेवलस (Levels) लेकर ग्रिड मैप में प्रदर्शित कर प्रस्तुत किये जाये। इसके अतिरिक्त खनन लीज के बाहर / नदी तट (दोनों ओर) से 100 मीटर तक के क्षेत्र में नदी सतह के स्तरों (Levels) का भी सर्वे



किया जाये। उक्त लेवलस (Levels) हेतु कम से कम 2 टेम्पररी बेंच मार्क (Concreted TBM structure) निर्धारित किये जायें। टेम्पररी बेंच मार्क (TBM) में आर.एल., को-ऑर्डिनेट्स (Co-ordinates) अंकित किये जाये। ग्रिड मैप में टेम्पररी बेंच मार्क (TBM) को भी दर्शाकर, उन्हें खनिज विभाग से प्रमाणीकरण उपरांत फोटोग्राफ्स सहित जानकारी / दस्तावेज प्रस्तुत किये जायें।

3. नदीतट से खदान की सीमा की दूरी न्यूनतम 7.5 मीटर या नदी के पाट की चौड़ाई का 10 प्रतिशत (जो भी अधिक हो) रखी जानी है। यदि इसके अनुसार खदान के कुछ क्षेत्र में उत्खनन किया जाना संभव न हो तो उसकी गणना कर, नक्शे पर दर्शाकर, इसका उल्लेख माईनिंग प्लान में अनिवार्य रूप से कराया जाये। खदान के खनन क्षेत्र एवं प्रतिबंधित क्षेत्र को मौके पर खनिज विभाग से सीमांकन कराकर, प्रमाण पत्र प्राप्त किया जाए।
4. प्रस्तावित स्थल से निकटतम पुल, बांध, एनीकट एवं जल आपूर्ति स्रोत की दूरी बाबत जानकारी प्रस्तुत की जाए। पुल / एनीकट की दूरी खदान के अपस्ट्रीम में न्यूनतम 500 मीटर तथा डाउनस्ट्रीम में न्यूनतम 250 मीटर रखा जाना आवश्यक है। यदि लीज क्षेत्र उपरोक्तानुसार दूरी के अंदर स्थित हो, तो उपरोक्त आधार पर खनन हेतु प्रतिबंधित क्षेत्र को आवश्यकतानुसार नक्शे पर चिन्हित कर, उसका मौके पर सीमांकन तथा माईनिंग प्लान में इस बाबत उल्लेख किया जाए।
5. रेत उत्खनन हेतु प्रस्तावित स्थल पर वर्तमान में उपलब्ध रेत की मोटाई जानने के लिए, प्रति हेक्टेयर में कम से कम एक गद्ढा (Pit) खोदकर उसकी वास्तविक गहराई का मापन कर, खनिज विभाग से प्रमाणित जानकारी प्रस्तुत की जाए। रेत की वास्तविक गहराई हेतु पंचनामा भी प्रस्तुत किया जाये।
6. पूर्व में जारी पर्यावरणीय स्वीकृति की प्रति एवं अधिरोपित शर्तों के पालन में की गई कार्यवाही की जानकारी फोटोग्राफ्स सहित प्रस्तुत की जाए। साथ ही वृक्षारोपण की अद्यतन स्थिति की जानकारी फोटोग्राफ्स सहित प्रस्तुत की जाए।
7. विगत वर्षों में किए गए उत्खनन की वास्तविक मात्रा की जानकारी खनिज विभाग से प्रमाणित करा कर प्रस्तुत की जाए।
8. सी.ई.आर. (Corporate Environment Responsibility) हेतु विस्तृत प्रस्ताव पूर्ण विवरण के साथ प्रस्तुत किया जाए।
9. खनि निरीक्षक एवं परियोजना प्रस्तावक को खदान में रेत के लेवलस (Levels) लेने वाले सर्वेयर (Surveyor) के साथ आगामी माह की आयोजित बैठक में उपरोक्त समस्त सुसंगत जानकारी / दस्तावेज (अद्यतन फोटोग्राफ्स) सहित प्रस्तुतीकरण दिये जाने हेतु निर्देशित किया जाए।

खनि निरीक्षक एवं परियोजना प्रस्तावक को तदानुसार सूचित किया जाए।

13. मेसर्स श्री गोपाल प्रसाद कुम्हार (सिलदहा सेण्ड माईन, ग्राम-सिलदहा, तहसील-कोटा, जिला-बिलासपुर), तहसील व जिला-बिलासपुर (सचिवालय का नस्ती क्रमांक 1390)

ऑनलाईन आवेदन - प्रपोजल नम्बर - एसआईए / सीजी / एमआईएन / 172715 / 2020, दिनांक 11 / 09 / 2020।

प्रस्ताव का विवरण – यह पूर्व से संचालित रेत खदान (गौण खनिज) है। यह खदान ग्राम-सिलदहा, तहसील-कोटा, जिला-बिलासपुर स्थित खसरा क्रमांक 01, कुल लीज क्षेत्र 4 हेक्टेयर में है। उत्खनन अरपा नदी से किया जाता है। खदान की आवेदित उत्खनन क्षमता-38,000 घनमीटर प्रतिवर्ष है।

बैठक का विवरण –

(अ) समिति की 342वीं बैठक दिनांक 08/10/2020:

समिति द्वारा प्रकरण की नस्ती एवं प्रस्तुत जानकारी का परीक्षण तथा विचार विमर्श उपरांत सर्वसम्मति से निम्नानुसार निर्णय लिया गया:-

1. प्रस्तावित खनन क्षेत्र की लंबाई एवं चौड़ाई तथा नदी के पाट की चौड़ाई की जानकारी प्रस्तुत की जाए।
2. रेत उत्खनन हेतु प्रस्तावित स्थल एवं प्रस्तावित स्थल के अपस्ट्रीम तथा डाउनस्ट्रीम में 100 मीटर की दूरी तक, 25 मीटर गुणा 25 मीटर का ग्रिड बनाकर, वर्तमान में रेत सतह के लेवलस (Levels) लेकर ग्रिड मैप में प्रदर्शित कर प्रस्तुत किये जाये। इसके अतिरिक्त खनन लीज के बाहर / नदी तट (दोनों ओर) से 100 मीटर तक के क्षेत्र में नदी सतह के स्तरों (Levels) का भी सर्वे किया जाये। उक्त लेवलस (Levels) हेतु कम से कम 2 टेम्पररी बेंच मार्क (Concreted TBM structure) निर्धारित किये जायें। टेम्पररी बेंच मार्क (TBM) में आर.एल., को-ऑर्डिनेट्स (Co-ordinates) अंकित किये जाये। ग्रिड मैप में टेम्पररी बेंच मार्क (TBM) को भी दर्शाकर, उन्हें खनिज विभाग से प्रमाणीकरण उपरांत फोटोग्राफ्स सहित जानकारी/दस्तावेज प्रस्तुत किये जायें।
3. नदीतट से खदान की सीमा की दूरी न्यूनतम 7.5 मीटर या नदी के पाट की चौड़ाई का 10 प्रतिशत (जो भी अधिक हो) रखी जानी है। यदि इसके अनुसार खदान के कुछ क्षेत्र में उत्खनन किया जाना संभव न हो तो उसकी गणना कर, नक्शे पर दर्शाकर, इसका उल्लेख माईनिंग प्लान में अनिवार्य रूप से कराया जाये। खदान के खनन क्षेत्र एवं प्रतिबंधित क्षेत्र को मौके पर खनिज विभाग से सीमांकन कराकर, प्रमाण पत्र प्राप्त किया जाए।
4. प्रस्तावित स्थल से निकटतम पुल, बांध, एनीकट एवं जल आपूर्ति स्रोत की दूरी बाबत जानकारी प्रस्तुत की जाए। पुल / एनीकट की दूरी खदान के अपस्ट्रीम में न्यूनतम 500 मीटर तथा डाउनस्ट्रीम में न्यूनतम 250 मीटर रखा जाना आवश्यक है। यदि लीज क्षेत्र उपरोक्तानुसार दूरी के अंदर स्थित हो, तो उपरोक्त आधार पर खनन हेतु प्रतिबंधित क्षेत्र को आवश्यकतानुसार नक्शे पर चिन्हित कर, उसका मौके पर सीमांकन तथा माईनिंग प्लान में इस बाबत उल्लेख किया जाए।
5. रेत उत्खनन हेतु प्रस्तावित स्थल पर वर्तमान में उपलब्ध रेत की मोटाई जानने के लिए, प्रति हेक्टेयर में कम से कम एक गड्ढा (Pit) खोदकर उसकी वास्तविक गहराई का मापन कर, खनिज विभाग से प्रमाणित जानकारी प्रस्तुत की जाए। रेत की वास्तविक गहराई हेतु पंचनामा भी प्रस्तुत किया जाये।
6. पूर्व में जारी पर्यावरणीय स्वीकृति की प्रति एवं अधिरोपित शर्तों के पालन में की गई कार्यवाही की जानकारी फोटोग्राफ्स सहित प्रस्तुत की जाए। साथ ही वृक्षारोपण की अद्यतन स्थिति की जानकारी फोटोग्राफ्स सहित प्रस्तुत की जाए।
7. विगत वर्षों में किए गए उत्खनन की वास्तविक मात्रा की जानकारी खनिज विभाग से प्रमाणित करा कर प्रस्तुत की जाए।

8. सी.ई.आर. (Corporate Environment Responsibility) हेतु विस्तृत प्रस्ताव पूर्ण विवरण के साथ प्रस्तुत किया जाए।
9. खनि निरीक्षक एवं परियोजना प्रस्तावक को खदान में रेत के लेवलस (Levels) लेने वाले सर्वेयर (Surveyor) के साथ आगामी माह की आयोजित बैठक में उपरोक्त समस्त सुसंगत जानकारी / दस्तावेज (अद्यतन फोटोग्राफ्स) सहित प्रस्तुतीकरण दिये जाने हेतु निर्देशित किया जाए।

खनि निरीक्षक एवं परियोजना प्रस्तावक को तदानुसार सूचित किया जाए।

14. मेसर्स श्री संतोष सिंह राजपूत (भैंसो डोलोमाईट क्वारी), ग्राम-भैंसो, तहसील-पामगढ़, जिला-जांजगीर-चांपा (सचिवालय का नस्ती क्रमांक 1344)

ऑनलाईन आवेदन - प्रपोजल नम्बर - एसआईए/ सीजी/ एमआईएन/ 160834/2020, दिनांक 09/07/2020। परियोजना प्रस्तावक द्वारा प्रस्तुत ऑनलाईन आवेदन में कमियाँ होने से ज्ञापन दिनांक 17/07/2020 द्वारा जानकारी प्रस्तुत करने हेतु निर्देशित किया गया। परियोजना प्रस्तावक द्वारा वांछित जानकारी दिनांक 14/09/2020 को ऑनलाईन प्रस्तुत की गई।

प्रस्ताव का विवरण - यह पूर्व से संचालित डोलोमाईट (गौण खनिज) खदान है। खदान ग्राम-भैंसो, तहसील-पामगढ़, जिला-जांजगीर-चांपा स्थित खसरा क्रमांक 1652/1, कुल क्षेत्रफल-4.497 हेक्टेयर में है। खदान की आवेदित उत्खनन क्षमता-1,00,553 टन प्रतिवर्ष है।

बैठक का विवरण -

(अ) समिति की 342वीं बैठक दिनांक 08/10/2020:

समिति द्वारा प्रकरण की नस्ती एवं प्रस्तुत जानकारी का परीक्षण तथा विचार विमर्श उपरांत सर्वसम्मति से निम्नानुसार निर्णय लिया गया:-

1. कार्यालय कलेक्टर (खनिज शाखा) द्वारा उक्त खदान के 200 मीटर की परिधि में मंदिर, मरघट, अस्पताल, स्कूल, आदि प्रतिबंधित क्षेत्र निर्मित होने अथवा न होने बाबत जानकारी की स्पष्ट/पठनीय प्रति प्रस्तुत की जाए।
2. यदि पूर्व में आवेदित स्थल पर खनन हेतु राज्य स्तर पर्यावरण समाघात निर्धारण प्राधिकरण (एस.ई.आई.ए.ए.), छत्तीसगढ़ अथवा जिला स्तरीय पर्यावरण समाघात निर्धारण प्राधिकरण (डी.ई.आई.ए.ए.), छत्तीसगढ़ द्वारा पर्यावरणीय स्वीकृति दी गई हो, तो पूर्व में जारी पर्यावरणीय स्वीकृति की प्रति एवं अधिरोपित शर्तों के पालन में की गई कार्यवाही की जानकारी फोटोग्राफ्स सहित प्रस्तुत की जाए। साथ ही वृक्षारोपण की अद्यतन स्थिति की जानकारी फोटोग्राफ्स सहित प्रस्तुत की जाए।
3. विगत वर्षों में किए गए उत्खनन की वास्तविक मात्रा की जानकारी खनिज विभाग से प्रमाणित करा कर प्रस्तुत की जाए।
4. सी.ई.आर. (Corporate Environment Responsibility) हेतु विस्तृत प्रस्ताव पूर्ण विवरण के साथ प्रस्तुत किया जाए।
5. परियोजना प्रस्तावक को उपरोक्त समस्त पूर्ण जानकारी / दस्तावेज (अद्यतन फोटोग्राफ्स) के साथ आगामी माह की आयोजित बैठक में प्रस्तुतीकरण दिये जाने हेतु निर्देशित किया जाए।

परियोजना प्रस्तावक को तदानुसार सूचित किया जाए।

15. मेसर्स श्री रितेश बजाज (पसौदा सेण्ड माईन, ग्राम-पसौदा, तहसील-राजिम, जिला-गरियाबंद), खम्हारडीह, शंकर नगर जिला-रायपुर (सचिवालय का नस्ती क्रमांक 1393)

ऑनलाईन आवेदन - प्रपोजल नम्बर - एसआईए/ सीजी/ एमआईएन/ 172980/2020, दिनांक 16/09/2020।

प्रस्ताव का विवरण - यह पूर्व से संचालित रेत खदान (गौण खनिज) है। यह खदान ग्राम-पसौदा, तहसील-राजिम, जिला-गरियाबंद स्थित खसरा क्रमांक 373, कुल लीज क्षेत्र 4.8 हेक्टेयर में है। उत्खनन सूखा नदी से किया जाता है। खदान की आवेदित उत्खनन क्षमता-86,200 घनमीटर प्रतिवर्ष है।

बैठक का विवरण -

(अ) समिति की 342वीं बैठक दिनांक 08/10/2020:

समिति द्वारा प्रकरण की नस्ती एवं प्रस्तुत जानकारी का परीक्षण तथा विचार विमर्श उपरांत सर्वसम्मति से निम्नानुसार निर्णय लिया गया:-

1. प्रस्तावित खनन क्षेत्र की लंबाई एवं चौड़ाई तथा नदी के पाट की चौड़ाई की जानकारी प्रस्तुत की जाए।
2. रेत उत्खनन हेतु प्रस्तावित स्थल एवं प्रस्तावित स्थल के अपस्ट्रीम तथा डाउनस्ट्रीम में 100 मीटर की दूरी तक, 25 मीटर गुणा 25 मीटर का ग्रिड बनाकर, वर्तमान में रेत सतह के लेवलस (Levels) लेकर ग्रिड मैप में प्रदर्शित कर प्रस्तुत किये जाये। इसके अतिरिक्त खनन लीज के बाहर / नदी तट (दोनों ओर) से 100 मीटर तक के क्षेत्र में नदी सतह के स्तरों (Levels) का भी सर्वे किया जाये। उक्त लेवलस (Levels) हेतु कम से कम 2 टेम्पररी बेंच मार्क (Concreted TBM structure) निर्धारित किये जायें। टेम्पररी बेंच मार्क (TBM) में आर.एल., को-ऑर्डिनेट्स (Co-ordinates) अंकित किये जाये। ग्रिड मैप में टेम्पररी बेंच मार्क (TBM) को भी दर्शाकर, उन्हें खनिज विभाग से प्रमाणीकरण उपरांत फोटोग्राफ्स सहित जानकारी/दस्तावेज प्रस्तुत किये जायें।
3. नदीतट से खदान की सीमा की दूरी न्यूनतम 7.5 मीटर या नदी के पाट की चौड़ाई का 10 प्रतिशत (जो भी अधिक हो) रखी जानी है। यदि इसके अनुसार खदान के कुछ क्षेत्र में उत्खनन किया जाना संभव न हो तो उसकी गणना कर, नक्शे पर दर्शाकर, इसका उल्लेख माईनिंग प्लान में अनिवार्य रूप से कराया जाये। खदान के खनन क्षेत्र एवं प्रतिबंधित क्षेत्र को मौके पर खनिज विभाग से सीमांकन कराकर, प्रमाण पत्र प्राप्त किया जाए।
4. प्रस्तावित स्थल से निकटतम पुल, बांध, एनीकट एवं जल आपूर्ति स्रोत की दूरी बाबत जानकारी प्रस्तुत की जाए। पुल / एनीकट की दूरी खदान के अपस्ट्रीम में न्यूनतम 500 मीटर तथा डाउनस्ट्रीम में न्यूनतम 250 मीटर रखा जाना आवश्यक है। यदि लीज क्षेत्र उपरोक्तानुसार दूरी के अंदर स्थित हो, तो उपरोक्त आधार पर खनन हेतु प्रतिबंधित क्षेत्र को आवश्यकतानुसार नक्शे पर चिन्हित कर, उसका मौके पर सीमांकन तथा माईनिंग प्लान में इस बाबत उल्लेख किया जाए।

5. रेत उत्खनन हेतु प्रस्तावित स्थल पर वर्तमान में उपलब्ध रेत की मोटाई जानने के लिए, प्रति हेक्टेयर में कम से कम एक गड्ढा (Pit) खोदकर उसकी वास्तविक गहराई का मापन कर, खनिज विभाग से प्रमाणित जानकारी प्रस्तुत की जाए। रेत की वास्तविक गहराई हेतु पंचनामा भी प्रस्तुत किया जाये।
6. पूर्व में जारी पर्यावरणीय स्वीकृति की प्रति एवं अधिरोपित शर्तों के पालन में की गई कार्यवाही की जानकारी फोटोग्राफ्स सहित प्रस्तुत की जाए। साथ ही वृक्षारोपण की अद्यतन स्थिति की जानकारी फोटोग्राफ्स सहित प्रस्तुत की जाए।
7. विगत वर्षों में किए गए उत्खनन की वास्तविक मात्रा की जानकारी खनिज विभाग से प्रमाणित करा कर प्रस्तुत की जाए।
8. सी.ई.आर. (Corporate Environment Responsibility) हेतु विस्तृत प्रस्ताव पूर्ण विवरण के साथ प्रस्तुत किया जाए।
9. खनि निरीक्षक एवं परियोजना प्रस्तावक को खदान में रेत के लेवलस (Levels) लेने वाले सर्वेयर (Surveyor) के साथ आगामी माह की आयोजित बैठक में उपरोक्त समस्त सुसंगत जानकारी / दस्तावेज (अद्यतन फोटोग्राफ्स) सहित प्रस्तुतीकरण दिये जाने हेतु निर्देशित किया जाए।

खनि निरीक्षक एवं परियोजना प्रस्तावक को तदानुसार सूचित किया जाए।

16. मेसर्स श्री हितेश सिंह ठाकुर (बी-2, पचावल सेण्ड माईन, ग्राम-पचावल, तहसील-रामानुजगंज जिला-बलरामपुर), सरकण्डा, बंधवापारा तहसील व जिला-बिलासपुर (सचिवालय का नस्ती क्रमांक 1396)

ऑनलाईन आवेदन - प्रपोजल नम्बर - एसआईए/ सीजी/ एमआईएन/ 173567/2020, दिनांक 16/09/2020।

प्रस्ताव का विवरण - यह पूर्व से संचालित रेत खदान (गौण खनिज) है। यह खदान ग्राम-पचावल, तहसील-रामानुजगंज, जिला-बलरामपुर स्थित खसरा क्रमांक 390, कुल लीज क्षेत्र 5 हेक्टेयर में है। उत्खनन पांगण नदी से किया जाता है। खदान की आवेदित उत्खनन क्षमता-1,35,000 घनमीटर प्रतिवर्ष है।

बैठक का विवरण -

(अ) समिति की 342वीं बैठक दिनांक 08/10/2020:

समिति द्वारा प्रकरण की नस्ती एवं प्रस्तुत जानकारी का परीक्षण तथा विचार विमर्श उपरांत सर्वसम्मति से निम्नानुसार निर्णय लिया गया:-

1. ग्राम पंचायत के अनापत्ति प्रमाण पत्र की पठनीय प्रति प्रस्तुत की जाए।
2. प्रस्तावित खनन क्षेत्र की लंबाई एवं चौड़ाई तथा नदी के पाट की चौड़ाई की जानकारी प्रस्तुत की जाए।
3. रेत उत्खनन हेतु प्रस्तावित स्थल एवं प्रस्तावित स्थल के अपस्ट्रीम तथा डाउनस्ट्रीम में 100 मीटर की दूरी तक, 25 मीटर गुणा 25 मीटर का ग्रिड बनाकर, वर्तमान में रेत सतह के लेवलस (Levels) लेकर ग्रिड मैप में प्रदर्शित कर प्रस्तुत किये जाये। इसके अतिरिक्त खनन लीज के बाहर / नदी तट (दोनों ओर) से 100 मीटर तक के क्षेत्र में नदी सतह के स्तरों (Levels) का भी सर्वे किया जाये। उक्त लेवलस (Levels) हेतु कम से कम 2 टेम्पररी बेंच मार्क

(Concreted TBM structure) निर्धारित किये जायें। टेम्पररी बेंच मार्क (TBM) में आर.एल., को-ऑर्डिनेट्स (Co-ordinates) अंकित किये जाये। ग्रिड मैप में टेम्पररी बेंच मार्क (TBM) को भी दर्शाकर, उन्हें खनिज विभाग से प्रमाणीकरण उपरांत फोटोग्राफ्स सहित जानकारी/दस्तावेज प्रस्तुत किये जायें।

4. नदीतट से खदान की सीमा की दूरी न्यूनतम 7.5 मीटर या नदी के पाट की चौड़ाई का 10 प्रतिशत (जो भी अधिक हो) रखी जानी है। यदि इसके अनुसार खदान के कुछ क्षेत्र में उत्खनन किया जाना संभव न हो तो उसकी गणना कर, नक्शे पर दर्शाकर, इसका उल्लेख माईनिंग प्लान में अनिवार्य रूप से कराया जाये। खदान के खनन क्षेत्र एवं प्रतिबंधित क्षेत्र को मौके पर खनिज विभाग से सीमांकन कराकर, प्रमाण पत्र प्राप्त किया जाए।
5. प्रस्तावित स्थल से निकटतम पुल, बांध, एनीकट एवं जल आपूर्ति स्रोत की दूरी बाबत जानकारी प्रस्तुत की जाए। पुल / एनीकट की दूरी खदान के अपस्ट्रीम में न्यूनतम 500 मीटर तथा डाउनस्ट्रीम में न्यूनतम 250 मीटर रखा जाना आवश्यक है। यदि लीज क्षेत्र उपरोक्तानुसार दूरी के अंदर स्थित हो, तो उपरोक्त आधार पर खनन हेतु प्रतिबंधित क्षेत्र को आवश्यकतानुसार नक्शे पर चिन्हित कर, उसका मौके पर सीमांकन तथा माईनिंग प्लान में इस बाबत उल्लेख किया जाए।
6. रेत उत्खनन हेतु प्रस्तावित स्थल पर वर्तमान में उपलब्ध रेत की मोटाई जानने के लिए, प्रति हेक्टेयर में कम से कम एक गड्ढा (Pit) खोदकर उसकी वास्तविक गहराई का मापन कर, खनिज विभाग से प्रमाणित जानकारी प्रस्तुत की जाए। रेत की वास्तविक गहराई हेतु पंचनामा भी प्रस्तुत किया जाये।
7. पूर्व में जारी पर्यावरणीय स्वीकृति की प्रति एवं अधिरोपित शर्तों के पालन में की गई कार्यवाही की जानकारी फोटोग्राफ्स सहित प्रस्तुत की जाए। साथ ही वृक्षारोपण की अद्यतन स्थिति की जानकारी फोटोग्राफ्स सहित प्रस्तुत की जाए।
8. विगत वर्षों में किए गए उत्खनन की वास्तविक मात्रा की जानकारी खनिज विभाग से प्रमाणित करा कर प्रस्तुत की जाए।
9. सी.ई.आर. (Corporate Environment Responsibility) हेतु विस्तृत प्रस्ताव पूर्ण विवरण के साथ प्रस्तुत किया जाए।
10. खनि निरीक्षक एवं परियोजना प्रस्तावक को खदान में रेत के लेवलस (Levels) लेने वाले सर्वेयर (Surveyor) के साथ आगामी माह की आयोजित बैठक में उपरोक्त समस्त सुसंगत जानकारी / दस्तावेज (अद्यतन फोटोग्राफ्स) सहित प्रस्तुतीकरण दिये जाने हेतु निर्देशित किया जाए।

खनि निरीक्षक एवं परियोजना प्रस्तावक को तदानुसार सूचित किया जाए।

17. मेसर्स श्री हितेश सिंह ठाकुर (बी-1, पचावल सेण्ड माईन, ग्राम-पचावल, तहसील-रामानुजगंज जिला-बलरामपुर), सरकण्डा, बंधवापारा, तहसील व जिला- बिलासपुर (सचिवालय का नस्ती क्रमांक 1397)

ऑनलाईन आवेदन - प्रपोजल नम्बर - एसआईए/ सीजी/ एमआईएन/ 173726/2020, दिनांक 17/09/2020।

प्रस्ताव का विवरण - यह पूर्व से संचालित रेत खदान (गौण खनिज) है। यह खदान ग्राम-पचावल, तहसील-रामानुजगंज, जिला-बलरामपुर स्थित खसरा क्रमांक

218. कुल लीज क्षेत्र 5 हेक्टेयर में है। उत्खनन सुखरी नदी से किया जाता है। खदान की आवेदित उत्खनन क्षमता-1,35,000 घनमीटर प्रतिवर्ष है।

बैठक का विवरण -

(अ) समिति की 342वीं बैठक दिनांक 08/10/2020:

समिति द्वारा प्रकरण की नस्ती एवं प्रस्तुत जानकारी का परीक्षण तथा विचार विमर्श उपरांत सर्वसम्मति से निम्नानुसार निर्णय लिया गया:-

1. अनुमोदित माईनिंग प्लान की पठनीय एवं पूर्ण प्रति प्रस्तुत की जाए।
2. प्रस्तावित खनन क्षेत्र की लंबाई एवं चौड़ाई तथा नदी के पाट की चौड़ाई की जानकारी प्रस्तुत की जाए।
3. रेत उत्खनन हेतु प्रस्तावित स्थल एवं प्रस्तावित स्थल के अपस्ट्रीम तथा डाउनस्ट्रीम में 100 मीटर की दूरी तक, 25 मीटर गुणा 25 मीटर का ग्रिड बनाकर, वर्तमान में रेत सतह के लेवलस (Levels) लेकर ग्रिड मैप में प्रदर्शित कर प्रस्तुत किये जाये। इसके अतिरिक्त खनन लीज के बाहर / नदी तट (दोनों ओर) से 100 मीटर तक के क्षेत्र में नदी सतह के स्तरों (Levels) का भी सर्वे किया जाये। उक्त लेवलस (Levels) हेतु कम से कम 2 टेम्पररी बेंच मार्क (Concreted TBM structure) निर्धारित किये जायें। टेम्पररी बेंच मार्क (TBM) में आर.एल., को-ऑर्डिनेट्स (Co-ordinates) अंकित किये जाये। ग्रिड मैप में टेम्पररी बेंच मार्क (TBM) को भी दर्शाकर, उन्हें खनिज विभाग से प्रमाणीकरण उपरांत फोटोग्राफ्स सहित जानकारी/दस्तावेज प्रस्तुत किये जायें।
4. नदीतट से खदान की सीमा की दूरी न्यूनतम 7.5 मीटर या नदी के पाट की चौड़ाई का 10 प्रतिशत (जो भी अधिक हो) रखी जानी है। यदि इसके अनुसार खदान के कुछ क्षेत्र में उत्खनन किया जाना संभव न हो तो उसकी गणना कर, नक्शे पर दर्शाकर, इसका उल्लेख माईनिंग प्लान में अनिवार्य रूप से कराया जाये। खदान के खनन क्षेत्र एवं प्रतिबंधित क्षेत्र को मौके पर खनिज विभाग से सीमांकन कराकर, प्रमाण पत्र प्राप्त किया जाए।
5. प्रस्तावित स्थल से निकटतम पुल, बांध, एनीकट एवं जल आपूर्ति स्रोत की दूरी बाबत जानकारी प्रस्तुत की जाए। पुल / एनीकट की दूरी खदान के अपस्ट्रीम में न्यूनतम 500 मीटर तथा डाउनस्ट्रीम में न्यूनतम 250 मीटर रखा जाना आवश्यक है। यदि लीज क्षेत्र उपरोक्तानुसार दूरी के अंदर स्थित हो, तो उपरोक्त आधार पर खनन हेतु प्रतिबंधित क्षेत्र को आवश्यकतानुसार नक्शे पर चिन्हित कर, उसका मौके पर सीमांकन तथा माईनिंग प्लान में इस बाबत उल्लेख किया जाए।
6. रेत उत्खनन हेतु प्रस्तावित स्थल पर वर्तमान में उपलब्ध रेत की मोटाई जानने के लिए, प्रति हेक्टेयर में कम से कम एक गड्ढा (Pit) खोदकर उसकी वास्तविक गहराई का मापन कर, खनिज विभाग से प्रमाणित जानकारी प्रस्तुत की जाए। रेत की वास्तविक गहराई हेतु पंचनामा भी प्रस्तुत किया जाये।
7. पूर्व में जारी पर्यावरणीय स्वीकृति की प्रति एवं अधिरोपित शर्तों के पालन में की गई कार्यवाही की जानकारी फोटोग्राफ्स सहित प्रस्तुत की जाए। साथ ही वृक्षारोपण की अद्यतन स्थिति की जानकारी फोटोग्राफ्स सहित प्रस्तुत की जाए।
8. विगत वर्षों में किए गए उत्खनन की वास्तविक मात्रा की जानकारी खनिज विभाग से प्रमाणित करा कर प्रस्तुत की जाए।

9. सी.ई.आर. (Corporate Environment Responsibility) हेतु विस्तृत प्रस्ताव पूर्ण विवरण के साथ प्रस्तुत किया जाए।

10. खनि निरीक्षक एवं परियोजना प्रस्तावक को खदान में रेत के लेवलस (Levels) लेने वाले सर्वेयर (Surveyor) के साथ आगामी माह की आयोजित बैठक में उपरोक्त समस्त सुसंगत जानकारी / दस्तावेज (अद्यतन फोटोग्राफ्स) सहित प्रस्तुतीकरण दिये जाने हेतु निर्देशित किया जाए।

खनि निरीक्षक एवं परियोजना प्रस्तावक को तदानुसार सूचित किया जाए।

18. मेसर्स श्रीमती कविता बेहरा (ए-2 करिहा सेण्ड माईन, ग्राम-करिहा, तहसील-चारामा, जिला-कांकेर), ग्राम व पोस्ट-पेटला, तहसील-सीतापुर, जिला-सरगुजा (सचिवालय का नस्ती क्रमांक 1336)

ऑनलाईन आवेदन - प्रपोजल नम्बर - एसआईए/ सीजी/ एमआईएन/ 160757/2020, दिनांक 28/06/2020। परियोजना प्रस्तावक द्वारा प्रस्तुत ऑनलाईन आवेदन में कमियाँ होने से ज्ञापन दिनांक 04/09/2020 द्वारा जानकारी प्रस्तुत करने हेतु निर्देशित किया गया। परियोजना प्रस्तावक द्वारा वांछित जानकारी दिनांक 18/09/2020 को ऑनलाईन प्रस्तुत की गई।

प्रस्ताव का विवरण - यह पूर्व से संचालित रेत खदान (गौण खनिज) है। यह खदान ग्राम-करिहा, तहसील-चारामा, जिला-कांकेर स्थित खसरा क्रमांक 735, कुल लीज क्षेत्र 5 हेक्टेयर में है। उत्खनन महानदी से किया जाता है। खदान की आवेदित उत्खनन क्षमता-86,241 घनमीटर प्रतिवर्ष है।

बैठक का विवरण -

(अ) समिति की 342वीं बैठक दिनांक 08/10/2020:

समिति द्वारा प्रकरण की नस्ती एवं प्रस्तुत जानकारी का परीक्षण तथा विचार विमर्श उपरांत सर्वसम्मति से निम्नानुसार निर्णय लिया गया:-

1. प्रस्तावित खनन क्षेत्र की लंबाई एवं चौड़ाई तथा नदी के पाट की चौड़ाई की जानकारी प्रस्तुत की जाए।
2. रेत उत्खनन हेतु प्रस्तावित स्थल एवं प्रस्तावित स्थल के अपस्ट्रीम तथा डाउनस्ट्रीम में 100 मीटर की दूरी तक, 25 मीटर गुणा 25 मीटर का ग्रिड बनाकर, वर्तमान में रेत सतह के लेवलस (Levels) लेकर ग्रिड मैप में प्रदर्शित कर प्रस्तुत किये जाये। इसके अतिरिक्त खनन लीज के बाहर / नदी तट (दोनों ओर) से 100 मीटर तक के क्षेत्र में नदी सतह के स्तरों (Levels) का भी सर्वे किया जाये। उक्त लेवलस (Levels) हेतु कम से कम 2 टेम्पररी बेंच मार्क (Concreted TBM structure) निर्धारित किये जायें। टेम्पररी बेंच मार्क (TBM) में आर.एल., को-ऑर्डिनेट्स (Co-ordinates) अंकित किये जाये। ग्रिड मैप में टेम्पररी बेंच मार्क (TBM) को भी दर्शाकर, उन्हें खनिज विभाग से प्रमाणीकरण उपरांत फोटोग्राफ्स सहित जानकारी/दस्तावेज प्रस्तुत किये जायें।
3. नदीतट से खदान की सीमा की दूरी न्यूनतम 7.5 मीटर या नदी के पाट की चौड़ाई का 10 प्रतिशत (जो भी अधिक हो) रखी जानी है। यदि इसके अनुसार खदान के कुछ क्षेत्र में उत्खनन किया जाना संभव न हो तो उसकी गणना कर, नक्शे पर दर्शाकर, इसका उल्लेख माईनिंग प्लान में अनिवार्य रूप से कराया

जाये। खदान के खनन क्षेत्र एवं प्रतिबंधित क्षेत्र को मौके पर खनिज विभाग से सीमांकन कराकर, प्रमाण पत्र प्राप्त किया जाए।

4. प्रस्तावित स्थल से निकटतम पुल, बांध, एनीकट एवं जल आपूर्ति स्रोत की दूरी बाबत जानकारी प्रस्तुत की जाए। पुल / एनीकट की दूरी खदान के अपस्ट्रीम में न्यूनतम 500 मीटर तथा डाउनस्ट्रीम में न्यूनतम 250 मीटर रखा जाना आवश्यक है। यदि लीज क्षेत्र उपरोक्तानुसार दूरी के अंदर स्थित हो, तो उपरोक्त आधार पर खनन हेतु प्रतिबंधित क्षेत्र को आवश्यकतानुसार नक्शे पर चिन्हित कर, उसका मौके पर सीमांकन तथा माईनिंग प्लान में इस बाबत उल्लेख किया जाए।
5. रेत उत्खनन हेतु प्रस्तावित स्थल पर वर्तमान में उपलब्ध रेत की मोटाई जानने के लिए, प्रति हेक्टेयर में कम से कम एक गड्ढा (Pit) खोदकर उसकी वास्तविक गहराई का मापन कर, खनिज विभाग से प्रमाणित जानकारी प्रस्तुत की जाए। रेत की वास्तविक गहराई हेतु पंचनामा भी प्रस्तुत किया जाये।
6. पूर्व में जारी पर्यावरणीय स्वीकृति की प्रति एवं अधिरोपित शर्तों के पालन में की गई कार्यवाही की जानकारी फोटोग्राफ्स सहित प्रस्तुत की जाए। साथ ही वृक्षारोपण की अद्यतन स्थिति की जानकारी फोटोग्राफ्स सहित प्रस्तुत की जाए।
7. विगत वर्षों में किए गए उत्खनन की वास्तविक मात्रा की जानकारी खनिज विभाग से प्रमाणित करा कर प्रस्तुत की जाए।
8. सी.ई.आर. (Corporate Environment Responsibility) हेतु विस्तृत प्रस्ताव पूर्ण विवरण के साथ प्रस्तुत किया जाए।
9. खनि निरीक्षक एवं परियोजना प्रस्तावक को खदान में रेत के लेवलस (Levels) लेने वाले सर्वेयर (Surveyor) के साथ आगामी माह की आयोजित बैठक में उपरोक्त समस्त सुसंगत जानकारी / दस्तावेज (अद्यतन फोटोग्राफ्स) सहित प्रस्तुतीकरण दिये जाने हेतु निर्देशित किया जाए।

खनि निरीक्षक एवं परियोजना प्रस्तावक को तदानुसार सूचित किया जाए।

19. मेसर्स श्री पिताम्बर अग्रवाल (तनौद सेण्ड माईन, ग्राम- तनौद, तहसील-पामगढ़, जिला-जांजगीर-चांपा), ग्राम व तहसील-चांपा, जिला-जांजगीर-चांपा (सचिवालय का नस्ती क्रमांक 1399)

ऑनलाईन आवेदन - प्रपोजल नम्बर - एसआईए/ सीजी/ एमआईएन/ 174001/2020, दिनांक 18/09/2020।

प्रस्ताव का विवरण - यह पूर्व से संचालित रेत खदान (गौण खनिज) है। यह खदान ग्राम-तनौद, तहसील-पामगढ़, जिला-जांजगीर-चांपा स्थित खसरा क्रमांक 1759, कुल लीज क्षेत्र 5 हेक्टेयर में है। उत्खनन महानदी से किया जाता है। खदान की आवेदित उत्खनन क्षमता-78,750 घनमीटर प्रतिवर्ष है।

बैठक का विवरण -

(अ) समिति की 342वीं बैठक दिनांक 08/10/2020:

समिति द्वारा प्रकरण की नस्ती एवं प्रस्तुत जानकारी का परीक्षण तथा विचार विमर्श उपरांत सर्वसम्मति से निम्नानुसार निर्णय लिया गया:-

1. लीज डीड की पठनीय प्रति प्रस्तुत की जाये।

2. प्रस्तावित खनन क्षेत्र की लंबाई एवं चौड़ाई तथा नदी के पाट की चौड़ाई की जानकारी प्रस्तुत की जाए।
3. रेत उत्खनन हेतु प्रस्तावित स्थल एवं प्रस्तावित स्थल के अपस्ट्रीम तथा डाउनस्ट्रीम में 100 मीटर की दूरी तक, 25 मीटर गुणा 25 मीटर का ग्रिड बनाकर, वर्तमान में रेत सतह के लेवलस (Levels) लेकर ग्रिड मैप में प्रदर्शित कर प्रस्तुत किये जाये। इसके अतिरिक्त खनन लीज के बाहर / नदी तट (दोनों ओर) से 100 मीटर तक के क्षेत्र में नदी सतह के स्तरों (Levels) का भी सर्वे किया जाये। उक्त लेवलस (Levels) हेतु कम से कम 2 टेम्पररी बेंच मार्क (Concreted TBM structure) निर्धारित किये जायें। टेम्पररी बेंच मार्क (TBM) में आर.एल., को-ऑर्डिनेट्स (Co-ordinates) अंकित किये जाये। ग्रिड मैप में टेम्पररी बेंच मार्क (TBM) को भी दर्शाकर, उन्हें खनिज विभाग से प्रमाणीकरण उपरांत फोटोग्राफ्स सहित जानकारी / दस्तावेज प्रस्तुत किये जायें।
4. नदीतट से खदान की सीमा की दूरी न्यूनतम 7.5 मीटर या नदी के पाट की चौड़ाई का 10 प्रतिशत (जो भी अधिक हो) रखी जानी है। यदि इसके अनुसार खदान के कुछ क्षेत्र में उत्खनन किया जाना संभव न हो तो उसकी गणना कर, नक्शे पर दर्शाकर, इसका उल्लेख माईनिंग प्लान में अनिवार्य रूप से कराया जाये। खदान के खनन क्षेत्र एवं प्रतिबंधित क्षेत्र को मौके पर खनिज विभाग से सीमांकन कराकर, प्रमाण पत्र प्राप्त किया जाए।
5. प्रस्तावित स्थल से निकटतम पुल, बांध, एनीकट एवं जल आपूर्ति स्रोत की दूरी बाबत जानकारी प्रस्तुत की जाए। पुल / एनीकट की दूरी खदान के अपस्ट्रीम में न्यूनतम 500 मीटर तथा डाउनस्ट्रीम में न्यूनतम 250 मीटर रखा जाना आवश्यक है। यदि लीज क्षेत्र उपरोक्तानुसार दूरी के अंदर स्थित हो, तो उपरोक्त आधार पर खनन हेतु प्रतिबंधित क्षेत्र को आवश्यकतानुसार नक्शे पर चिन्हित कर, उसका मौके पर सीमांकन तथा माईनिंग प्लान में इस बाबत उल्लेख किया जाए।
6. रेत उत्खनन हेतु प्रस्तावित स्थल पर वर्तमान में उपलब्ध रेत की मोटाई जानने के लिए, प्रति हेक्टेयर में कम से कम एक गड्ढा (Pit) खोदकर उसकी वास्तविक गहराई का मापन कर, खनिज विभाग से प्रमाणित जानकारी प्रस्तुत की जाए। रेत की वास्तविक गहराई हेतु पंचनामा भी प्रस्तुत किया जाये।
7. पूर्व में जारी पर्यावरणीय स्वीकृति की प्रति एवं अधिरोपित शर्तों के पालन में की गई कार्यवाही की जानकारी फोटोग्राफ्स सहित प्रस्तुत की जाए। साथ ही वृक्षारोपण की अद्यतन स्थिति की जानकारी फोटोग्राफ्स सहित प्रस्तुत की जाए।
8. विगत वर्षों में किए गए उत्खनन की वास्तविक मात्रा की जानकारी खनिज विभाग से प्रमाणित करा कर प्रस्तुत की जाए।
9. सी.ई.आर. (Corporate Environment Responsibility) हेतु विस्तृत प्रस्ताव पूर्ण विवरण के साथ प्रस्तुत किया जाए।
10. खनि निरीक्षक एवं परियोजना प्रस्तावक को खदान में रेत के लेवलस (Levels) लेने वाले सर्वेयर (Surveyor) के साथ आगामी माह की आयोजित बैठक में उपरोक्त समस्त सुसंगत जानकारी / दस्तावेज (अद्यतन फोटोग्राफ्स) सहित प्रस्तुतीकरण दिये जाने हेतु निर्देशित किया जाए।

खनि निरीक्षक एवं परियोजना प्रस्तावक को तदनुसार सूचित किया जाए।

20. मेसर्स श्री विमल शर्मा (कुरुसकेरा सेण्ड माईन, ग्राम-कुरुसकेरा, तहसील-राजिम, जिला-गरियाबंद), राजीव लोचन चौक, राजिम, जिला-गरियाबंद (सचिवालय का नस्ती क्रमांक 1400)

ऑनलाईन आवेदन - प्रपोजल नम्बर - एसआईए/ सीजी/ एमआईएन/ 174316/2020, दिनांक 20/09/2020।

प्रस्ताव का विवरण - यह प्रस्तावित रेत खदान (गौण खनिज) है। यह खदान ग्राम-कुरुसकेरा, तहसील-राजिम, जिला-गरियाबंद स्थित खसरा क्रमांक 01, कुल लीज क्षेत्र 05 हेक्टेयर में प्रस्तावित है। उत्खनन पैरी नदी से किया जाना प्रस्तावित है। खदान की आवेदित उत्खनन क्षमता-1,00,000 घनमीटर प्रतिवर्ष है।

बैठक का विवरण -

(अ) समिति की 342वीं बैठक दिनांक 08/10/2020:

समिति द्वारा प्रकरण की नस्ती एवं प्रस्तुत जानकारी का परीक्षण तथा विचार विमर्श उपरांत सर्वसम्मति से निम्नानुसार निर्णय लिया गया:-

1. प्रस्तावित खनन क्षेत्र की लंबाई एवं चौड़ाई तथा नदी के पाट की चौड़ाई की जानकारी प्रस्तुत की जाए।
2. रेत उत्खनन हेतु प्रस्तावित स्थल एवं प्रस्तावित स्थल के अपस्ट्रीम तथा डाउनस्ट्रीम में 100 मीटर की दूरी तक, 25 मीटर गुणा 25 मीटर का ग्रिड बनाकर, वर्तमान में रेत सतह के लेवलस (Levels) लेकर ग्रिड मैप में प्रदर्शित कर प्रस्तुत किये जाये। इसके अतिरिक्त खनन लीज के बाहर / नदी तट (दोनों ओर) से 100 मीटर तक के क्षेत्र में नदी सतह के स्तरों (Levels) का भी सर्वे किया जाये। उक्त लेवलस (Levels) हेतु कम से कम 2 टेम्पररी बेंच मार्क (Concreted TBM structure) निर्धारित किये जायें। टेम्पररी बेंच मार्क (TBM) में आर.एल., को-ऑर्डिनेट्स (Co-ordinates) अंकित किये जाये। ग्रिड मैप में टेम्पररी बेंच मार्क (TBM) को भी दर्शाकर, उन्हें खनिज विभाग से प्रमाणीकरण उपरांत फोटोग्राफ्स सहित जानकारी/दस्तावेज प्रस्तुत किये जायें।
3. नदीतट से खदान की सीमा की दूरी न्यूनतम 7.5 मीटर या नदी के पाट की चौड़ाई का 10 प्रतिशत (जो भी अधिक हो) रखी जानी है। यदि इसके अनुसार खदान के कुछ क्षेत्र में उत्खनन किया जाना संभव न हो तो उसकी गणना कर, नक्शे पर दर्शाकर, इसका उल्लेख माईनिंग प्लान में अनिवार्य रूप से कराया जाये। खदान के खनन क्षेत्र एवं प्रतिबंधित क्षेत्र को मौके पर खनिज विभाग से सीमांकन कराकर, प्रमाण पत्र प्राप्त किया जाए।
4. प्रस्तावित स्थल से निकटतम पुल, बांध, एनीकट एवं जल आपूर्ति स्रोत की दूरी बाबत जानकारी प्रस्तुत की जाए। पुल / एनीकट की दूरी खदान के अपस्ट्रीम में न्यूनतम 500 मीटर तथा डाउनस्ट्रीम में न्यूनतम 250 मीटर रखा जाना आवश्यक है। यदि लीज क्षेत्र उपरोक्तानुसार दूरी के अंदर स्थित हो, तो उपरोक्त आधार पर खनन हेतु प्रतिबंधित क्षेत्र को आवश्यकतानुसार नक्शे पर चिन्हित कर, उसका मौके पर सीमांकन तथा माईनिंग प्लान में इस बाबत उल्लेख किया जाए।
5. रेत उत्खनन हेतु प्रस्तावित स्थल पर वर्तमान में उपलब्ध रेत की मोटाई जानने के लिए, प्रति हेक्टेयर में कम से कम एक गड्ढा (Pit) खोदकर उसकी वास्तविक गहराई का मापन कर, खनिज विभाग से प्रमाणित जानकारी प्रस्तुत की जाए। रेत की वास्तविक गहराई हेतु पंचनामा भी प्रस्तुत किया जाये।

6. यदि पूर्व में आवेदित स्थल पर खनन हेतु राज्य स्तर पर्यावरण समाघात निर्धारण प्राधिकरण (एस.ई.आई.ए.ए.), छत्तीसगढ़ अथवा जिला स्तरीय पर्यावरण समाघात निर्धारण प्राधिकरण (डी.ई.आई.ए.ए.), छत्तीसगढ़ द्वारा पर्यावरणीय स्वीकृति दी गई हो, तो पूर्व में जारी पर्यावरणीय स्वीकृति की प्रति एवं अधिरोपित शर्तों के पालन में की गई कार्यवाही की जानकारी फोटोग्राफ्स सहित प्रस्तुत की जाए। साथ ही वृक्षारोपण की अद्यतन स्थिति की जानकारी फोटोग्राफ्स सहित प्रस्तुत की जाए।
7. यदि खदान पूर्व से संचालित है, तो विगत वर्षों में किए गए उत्खनन की वास्तविक मात्रा की जानकारी खनिज विभाग से प्रमाणित करा कर प्रस्तुत की जाए।
8. सी.ई.आर. (Corporate Environment Responsibility) हेतु विस्तृत प्रस्ताव पूर्ण विवरण के साथ प्रस्तुत किया जाए।
9. खनि निरीक्षक एवं परियोजना प्रस्तावक को खदान में रेत के लेवलस (Levels) लेने वाले सर्वेयर (Surveyor) के साथ आगामी माह की आयोजित बैठक में उपरोक्त समस्त सुसंगत जानकारी / दस्तावेज (अद्यतन फोटोग्राफ्स) सहित प्रस्तुतीकरण दिये जाने हेतु निर्देशित किया जाए।

खनि निरीक्षक एवं परियोजना प्रस्तावक को तदानुसार सूचित किया जाए।

- 21. मेसर्स श्री रमेश डाकलिया (पिपलाकछार क्वार्टर्जाईट एण्ड सिलिका सेण्ड क्वारी), ग्राम-पिपलाकछार, तहसील-खैरागढ़, जिला-राजनांदगांव (सचिवालय का नस्ती क्रमांक 1349)**

ऑनलाईन आवेदन - प्रपोजल नम्बर - एसआईए / सीजी / एमआईएन / 149122/2020, दिनांक 12/07/2020। परियोजना प्रस्तावक द्वारा प्रस्तुत ऑनलाईन आवेदन में कमियाँ होने से ज्ञापन दिनांक 17/07/2020 द्वारा जानकारी प्रस्तुत करने हेतु निर्देशित किया गया। परियोजना प्रस्तावक द्वारा वांछित जानकारी दिनांक 21/09/2020 को ऑनलाईन प्रस्तुत की गई।

प्रस्ताव का विवरण - यह पूर्व से संचालित क्वार्टर्जाईट एण्ड सिलिका सेण्ड (गौण खनिज) खदान है। खदान ग्राम-पिपलाकछार, तहसील-खैरागढ़, जिला-राजनांदगांव स्थित पार्ट ऑफ खसरा क्रमांक 708, कुल क्षेत्रफल-2.133 हेक्टेयर में है। खदान की आवेदित उत्खनन क्षमता-15,000 टन प्रतिवर्ष है।

बैठक का विवरण -

(अ) समिति की 342वीं बैठक दिनांक 08/10/2020:

समिति द्वारा प्रकरण की नस्ती एवं प्रस्तुत जानकारी का परीक्षण तथा विचार विमर्श उपरांत सर्वसम्मति से निम्नानुसार निर्णय लिया गया:-

1. पूर्व में आवेदित स्थल पर खनन हेतु राज्य स्तर पर्यावरण समाघात निर्धारण प्राधिकरण (एस.ई.आई.ए.ए.), छत्तीसगढ़ अथवा जिला स्तरीय पर्यावरण समाघात निर्धारण प्राधिकरण (डी.ई.आई.ए.ए.), छत्तीसगढ़ द्वारा पर्यावरणीय स्वीकृति दी गई हो, पूर्व में जारी पर्यावरणीय स्वीकृति की प्रति एवं अधिरोपित शर्तों के पालन में की गई कार्यवाही की जानकारी फोटोग्राफ्स सहित प्रस्तुत की जाए। साथ ही वृक्षारोपण की अद्यतन स्थिति की जानकारी फोटोग्राफ्स सहित प्रस्तुत की जाए।



2. विगत वर्षों में किए गए उत्खनन की वास्तविक मात्रा की जानकारी खनिज विभाग से प्रमाणित करा कर प्रस्तुत की जाए।
3. सी.ई.आर. (Corporate Environment Responsibility) हेतु विस्तृत प्रस्ताव पूर्ण विवरण के साथ प्रस्तुत किया जाए।
4. परियोजना प्रस्तावक को उपरोक्त समस्त पूर्ण जानकारी / दस्तावेज (अद्यतन फोटोग्राफ्स) के साथ आगामी माह की आयोजित बैठक में प्रस्तुतीकरण दिये जाने हेतु निर्देशित किया जाए।

परियोजना प्रस्तावक को तदानुसार सूचित किया जाए।

22. मेसर्स श्रीमती अरुणा जोगेवार (कलकसा लाईम स्टोन क्वारी), ग्राम-कलकसा तहसील-खैरागढ़, जिला-राजनांदगांव (सचिवालय का नस्ती क्रमांक 1274)

ऑनलाईन आवेदन - प्रपोजल नम्बर - एसआईए / सीजी / एमआईएन / 127754 / 2020, दिनांक 25 / 03 / 2020। परियोजना प्रस्तावक द्वारा प्रस्तुत ऑनलाईन आवेदन में कमियाँ होने से ज्ञापन दिनांक 12 / 05 / 2020 द्वारा जानकारी प्रस्तुत करने हेतु निर्देशित किया गया। परियोजना प्रस्तावक द्वारा वांछित जानकारी दिनांक 21 / 09 / 2020 को ऑनलाईन प्रस्तुत की गई।

प्रस्ताव का विवरण - यह पूर्व से संचालित चूना पत्थर (गौण खनिज) खदान है। खदान ग्राम-कलकसा, तहसील-खैरागढ़, जिला-राजनांदगांव स्थित खसरा क्रमांक 252, कुल क्षेत्रफल-0.85 हेक्टेयर में है। खदान की आवेदित उत्खनन क्षमता-10,000 टन प्रतिवर्ष है।

बैठक का विवरण -

(अ) समिति की 342वीं बैठक दिनांक 08 / 10 / 2020:

समिति द्वारा प्रकरण की नस्ती एवं प्रस्तुत जानकारी का परीक्षण तथा विचार विमर्श उपरांत सर्वसम्मति से निम्नानुसार निर्णय लिया गया:-

1. प्रस्तुत 500 मीटर के प्रमाण पत्र से यह स्पष्ट नहीं हो रहा है कि उक्त खदानों के 500 मीटर के भीतर अन्य खदान है अथवा नहीं? ई.आई.ए. नोटिफिकेशन, 2006 (यथा संशोधित) में परिभाषित क्लस्टर अनुसार "कोई क्लस्टर उस समय बनाया जाएगा, जब एक लीज के परिसरों के बीच दूरी उस सदृश खनिज क्षेत्र में अन्य पट्टे के परिसर से 500 मीटर से कम है।" अर्थात् क्लस्टर हेतु होमोजिनियस मिनेरल क्षेत्र में विचाराधीन खदान के लीज सीमा से 500 मीटर के भीतर आने वाले सभी खदानों को शामिल करते हुए तथा इस प्रकार शामिल खदानों के लीज सीमा के 500 मीटर के भीतर आने वाले अन्य सभी खदानों को (क्लस्टर में खदानों को वहाँ तक शामिल किया जाए, जहाँ तक 500 मीटर की दूरी में कोई खदान अवस्थित न हों) शामिल किया जाना चाहिए। अतः उपरोक्तानुसार प्रमाण पत्र प्रस्तुत किया जाए।
2. कार्यालय कलेक्टर (खनिज शाखा) द्वारा उक्त खदान के 200 मीटर की परिधि में मंदिर, मरघट, अस्पताल, स्कूल, आदि प्रतिबंधित क्षेत्र निर्मित होने अथवा न होने बाबत जानकारी की स्पष्ट / पठनीय प्रति प्रस्तुत की जाए।



3. पूर्व में आवेदित स्थल पर खनन हेतु राज्य स्तर पर्यावरण समाघात निर्धारण प्राधिकरण (एस.ई.आई.ए.ए.), छत्तीसगढ़ अथवा जिला स्तरीय पर्यावरण समाघात निर्धारण प्राधिकरण (डी.ई.आई.ए.ए.), छत्तीसगढ़ द्वारा पर्यावरणीय स्वीकृति दी गई हो, पूर्व में जारी पर्यावरणीय स्वीकृति की प्रति एवं अधिरोपित शर्तों के पालन में की गई कार्यवाही की जानकारी फोटोग्राफ्स सहित प्रस्तुत की जाए। साथ ही वृक्षारोपण की अद्यतन स्थिति की जानकारी फोटोग्राफ्स सहित प्रस्तुत की जाए।
4. विगत वर्षों में किए गए उत्खनन की वास्तविक मात्रा की जानकारी खनिज विभाग से प्रमाणित करा कर प्रस्तुत की जाए।
5. भू-स्वामित्व संबंधी जानकारी/दस्तावेज की पठनीय प्रति प्रस्तुत की जाए।
6. सी.ई.आर. (Corporate Environment Responsibility) हेतु विस्तृत प्रस्ताव पूर्ण विवरण के साथ प्रस्तुत किया जाए।
7. परियोजना प्रस्तावक को उपरोक्त समस्त पूर्ण जानकारी / दस्तावेज (अद्यतन फोटोग्राफ्स) के साथ आगामी माह की आयोजित बैठक में प्रस्तुतीकरण दिये जाने हेतु निर्देशित किया जाए।

परियोजना प्रस्तावक को तदानुसार सूचित किया जाए।

- 23. मेसर्स स्व. बलीराम कश्यप स्मृति शासकीय चिकित्सा महाविद्यालय (सुपर स्पेशियलिटी हॉस्पिटल, अण्डर पी.एम.एस.एस.वाए., फेज-IV), ग्राम-डिमरापाल, तहसील-जगदलपुर, जिला-बस्तर (सचिवालय की नस्ती क्रमांक 1403)**

ऑनलाईन आवेदन- प्रपोजल नम्बर - एसआईए/ सीजी/ एमआईएस/ 174475/ 2020, दिनांक 26/09/2020।

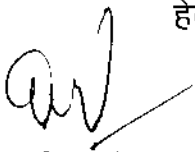
प्रस्ताव का विवरण - यह प्रस्तावित सुपर स्पेशिएलिटी हॉस्पिटल (अण्डर पी.एम. एस.एस.वाए., फेज-IV) है। यह हॉस्पिटल ग्राम-डिमरापाल, तहसील-जगदलपुर, जिला-बस्तर स्थित खसरा क्रमांक 81 एवं 82, प्लॉट एरिया-41,556.4 वर्गमीटर में प्रस्तावित बिल्टअप क्षेत्रफल 26,787.27 वर्गमीटर के पर्यावरणीय स्वीकृति हेतु आवेदन किया गया है। परियोजना का विनियोग रुपये 82 करोड़ होगा।

बैठक का विवरण -

(अ) समिति की 342वीं बैठक दिनांक 08/10/2020:

समिति द्वारा प्रकरण की नस्ती एवं प्रस्तुत जानकारी का परीक्षण तथा विचार विमर्श उपरांत सर्वसम्मति से निम्नानुसार निर्णय लिया गया:-

1. भूमि स्वामित्व संबंधी दस्तावेज प्रस्तुत किये जाए।
2. सक्षम प्राधिकारी द्वारा जारी भवन निर्माण अनुज्ञा की प्रति प्रस्तुत की जाए।
3. दूषित जल हेतु प्रस्तावित उपचार व्यवस्था का पूर्ण विवरण, उपचारित दूषित जल के उपयोग / पुनःउपयोग की व्यवस्था का पूर्ण विवरण प्रस्तुत की जाए।
4. वायु प्रदूषण नियंत्रण हेतु प्रस्तावित व्यवस्था, फ्यूजिटिव डस्ट उत्सर्जन नियंत्रण हेतु प्रस्तावित व्यवस्था का विवरण प्रस्तुत की जाए।



5. ठोस अपशिष्टों के निपटान हेतु प्रस्तावित व्यवस्था की विस्तृत जानकारी प्रस्तुत की जाए।
6. प्रस्तावित ऊर्जा संरक्षण के उपायों की विस्तृत जानकारी प्रस्तुत की जाए।
7. प्रस्तावित ले-आउट में वृक्षारोपण को दर्शाते हुये वृक्षारोपण की संख्या तथा क्षेत्रफल का विवरण प्रस्तुत की जाये। वृक्षारोपण हेतु कार्ययोजना प्रस्तुत की जाए।
8. सी.ई.आर. (Corporate Environment Responsibility) हेतु विस्तृत प्रस्ताव पूर्ण विवरण के साथ प्रस्तुत किया जाए।
9. परियोजना प्रस्तावक को आगामी माह की आयोजित बैठक में उपरोक्त समस्त सुसंगत जानकारी / दस्तावेज (अद्यतन फोटोग्राफ्स) सहित प्रस्तुतीकरण दिये जाने हेतु निर्देशित किया जाए।

परियोजना प्रस्तावक को तदानुसार सूचित किया जाए।

- 24. मेसर्स श्री रमेश पटेल (तालकेश्वपुर सेण्ड माईन, ग्राम-तालकेश्वपुर, तहसील-रामानुजगंज, जिला-बलरामपुर-रामानुजगंज), तिलक नगर, तहसील व जिला-बिलासपुर (सचिवालय का नस्ती क्रमांक 1409)**

ऑनलाईन आवेदन - प्रपोजल नम्बर - एसआईए/ सीजी/ एमआईएन/ 175743/2020, दिनांक 27/09/2020।

प्रस्ताव का विवरण - यह पूर्व से संचालित रेत खदान (गौण खनिज) है। यह खदान ग्राम-तालकेश्वपुर, तहसील-रामानुजगंज, जिला-बलरामपुर-रामानुजगंज स्थित खसरा क्रमांक 924, कुल लीज क्षेत्र 4.9 हेक्टेयर में है। उत्खनन पांगन नदी से किया जाता है। खदान की आवेदित उत्खनन क्षमता-46,480.41 घनमीटर प्रतिवर्ष है।

बैठक का विवरण -

(अ) समिति की 342वीं बैठक दिनांक 08/10/2020:

समिति द्वारा प्रकरण की नस्ती एवं प्रस्तुत जानकारी का परीक्षण तथा विचार विमर्श उपरांत सर्वसम्मति से निम्नानुसार निर्णय लिया गया:-

1. ग्राम पंचायत अनापत्ति प्रमाण पत्र की पठनीय प्रति प्रस्तुत की जाये।
2. प्रस्तावित खनन क्षेत्र की लंबाई एवं चौड़ाई तथा नदी के पाट की चौड़ाई की जानकारी प्रस्तुत की जाए।
3. रेत उत्खनन हेतु प्रस्तावित स्थल एवं प्रस्तावित स्थल के अपस्ट्रीम तथा डाउनस्ट्रीम में 100 मीटर की दूरी तक, 25 मीटर गुणा 25 मीटर का ग्रिड बनाकर, वर्तमान में रेत सतह के लेवलस (Levels) लेकर ग्रिड मैप में प्रदर्शित कर प्रस्तुत किये जाये। इसके अतिरिक्त खनन लीज के बाहर / नदी तट (दोनों ओर) से 100 मीटर तक के क्षेत्र में नदी सतह के स्तरों (Levels) का भी सर्वे किया जाये। उक्त लेवलस (Levels) हेतु कम से कम 2 टेम्पररी बेंच मार्क (Concreted TBM structure) निर्धारित किये जायें। टेम्पररी बेंच मार्क (TBM) में आर.एल., को-ऑर्डिनेट्स (Co-ordinates) अंकित किये जाये। ग्रिड मैप में टेम्पररी बेंच मार्क (TBM) को भी दर्शाकर, उन्हें खनिज विभाग से प्रमाणीकरण उपरांत फोटोग्राफ्स सहित जानकारी/दस्तावेज प्रस्तुत किये जायें।

4. नदीतट से खदान की सीमा की दूरी न्यूनतम 7.5 मीटर या नदी के पाट की चौड़ाई का 10 प्रतिशत (जो भी अधिक हो) रखी जानी है। यदि इसके अनुसार खदान के कुछ क्षेत्र में उत्खनन किया जाना संभव न हो तो उसकी गणना कर, नक्शे पर दर्शाकर, इसका उल्लेख माईनिंग प्लान में अनिवार्य रूप से कराया जाये। खदान के खनन क्षेत्र एवं प्रतिबंधित क्षेत्र को मौके पर खनिज विभाग से सीमांकन कराकर, प्रमाण पत्र प्राप्त किया जाए।
5. प्रस्तावित स्थल से निकटतम पुल, बांध, एनीकट एवं जल आपूर्ति स्रोत की दूरी बाबत जानकारी प्रस्तुत की जाए। पुल / एनीकट की दूरी खदान के अपस्ट्रीम में न्यूनतम 500 मीटर तथा डाउनस्ट्रीम में न्यूनतम 250 मीटर रखा जाना आवश्यक है। यदि लीज क्षेत्र उपरोक्तानुसार दूरी के अंदर स्थित हो, तो उपरोक्त आधार पर खनन हेतु प्रतिबंधित क्षेत्र को आवश्यकतानुसार नक्शे पर चिह्नित कर, उसका मौके पर सीमांकन तथा माईनिंग प्लान में इस बाबत उल्लेख किया जाए।
6. रेत उत्खनन हेतु प्रस्तावित स्थल पर वर्तमान में उपलब्ध रेत की मोटाई जानने के लिए, प्रति हेक्टेयर में कम से कम एक गड्ढा (Pit) खोदकर उसकी वास्तविक गहराई का मापन कर, खनिज विभाग से प्रमाणित जानकारी प्रस्तुत की जाए। रेत की वास्तविक गहराई हेतु पंचनामा भी प्रस्तुत किया जाये।
7. पूर्व में जारी पर्यावरणीय स्वीकृति की प्रति एवं अधिरोपित शर्तों के पालन में की गई कार्यवाही की जानकारी फोटोग्राफ्स सहित प्रस्तुत की जाए। साथ ही वृक्षारोपण की अद्यतन स्थिति की जानकारी फोटोग्राफ्स सहित प्रस्तुत की जाए।
8. विगत वर्षों में किए गए उत्खनन की वास्तविक मात्रा की जानकारी खनिज विभाग से प्रमाणित करा कर प्रस्तुत की जाए।
9. सी.ई.आर. (Corporate Environment Responsibility) हेतु विस्तृत प्रस्ताव पूर्ण विवरण के साथ प्रस्तुत किया जाए।
10. खनि निरीक्षक एवं परियोजना प्रस्तावक को खदान में रेत के लेवलस (Levels) लेने वाले सर्वेयर (Surveyor) के साथ आगामी माह की आयोजित बैठक में उपरोक्त समस्त सुसंगत जानकारी / दस्तावेज (अद्यतन फोटोग्राफ्स) सहित प्रस्तुतीकरण दिये जाने हेतु निर्देशित किया जाए।

खनि निरीक्षक एवं परियोजना प्रस्तावक को तदानुसार सूचित किया जाए।

25. मेसर्स दतिमा ब्रिक अर्थ क्ले क्वारी एण्ड फिक्स चिमनी ब्रिक प्लांट (प्रो.- श्री दिनेश जायसवाल), ग्राम-दतिमा, तहसील व जिला-सूरजपुर (सचिवालय का नस्ती क्रमांक 1410)

ऑनलाईन आवेदन - प्रोजल नम्बर - एसआईए/ सीजी/ एमआईएन/ 175809/2020, दिनांक 27/09/2020।

प्रस्ताव का विवरण - यह पूर्व से संचालित गौण खनिज उत्खनन खदान एवं फिक्स चिमनी ईट उत्पादन इकाई है। खदान ग्राम-दतिमा, तहसील व जिला-सूरजपुर स्थित खसरा क्रमांक 1296/1, 1296/2 एवं 1297 कुल क्षेत्रफल - 1.091 हेक्टेयर में है। खदान की आवेदित गौण खनिज उत्खनन क्षमता - 675 घनमीटर प्रतिवर्ष एवं ईट उत्पादन क्षमता - 6,61,500 नग प्रतिवर्ष है।

बैठक का विवरण -

(अ) समिति की 342वीं बैठक दिनांक 08/10/2020:

समिति द्वारा प्रकरण की नस्ती एवं प्रस्तुत जानकारी का परीक्षण तथा विचार विमर्श उपरांत सर्वसम्मति से निम्नानुसार निर्णय लिया गया:-

1. ग्राम पंचायत के अनापत्ति प्रमाण पत्र की पठनीय प्रति प्रस्तुत की जाए।
2. पूर्व में आवेदित स्थल पर खनन हेतु राज्य स्तर पर्यावरण समाघात निर्धारण प्राधिकरण (एस.ई.आई.ए.ए.), छत्तीसगढ़ अथवा जिला स्तरीय पर्यावरण समाघात निर्धारण प्राधिकरण (डी.ई.आई.ए.ए.), छत्तीसगढ़ द्वारा पर्यावरणीय स्वीकृति दी गई हो, पूर्व में जारी पर्यावरणीय स्वीकृति की प्रति एवं अधिरोपित शर्तों के पालन में की गई कार्यवाही की जानकारी फोटोग्राफ्स सहित प्रस्तुत की जाए। साथ ही वृक्षारोपण की अद्यतन स्थिति की जानकारी फोटोग्राफ्स सहित प्रस्तुत की जाए।
3. विगत वर्षों में किए गए उत्खनन की वास्तविक मात्रा की जानकारी खनिज विभाग से प्रमाणित करा कर प्रस्तुत की जाए।
4. सी.ई.आर. (Corporate Environment Responsibility) हेतु विस्तृत प्रस्ताव पूर्ण विवरण के साथ प्रस्तुत किया जाए।
5. परियोजना प्रस्तावक को उपरोक्त समस्त पूर्ण जानकारी / दस्तावेज (अद्यतन फोटोग्राफ्स) के साथ आगामी माह की आयोजित बैठक में प्रस्तुतीकरण दिये जाने हेतु निर्देशित किया जाए।

परियोजना प्रस्तावक को तदानुसार सूचित किया जाए।

26. मेसर्स श्री गिरीश देवांगन (सेमरा बी सेण्ड माईन, ग्राम-सेमरा (बी), तहसील-मगरलोड, जिला-धमतरी), ग्राम-चर्गा, तहसील-कुरुद, जिला-धमतरी (सचिवालय का नस्ती क्रमांक 1366)

ऑनलाईन आवेदन - प्रपोजल नम्बर - एसआईए/ सीजी/ एमआईएन/ 165951/2020, दिनांक 27/08/2020। परियोजना प्रस्तावक द्वारा प्रस्तुत ऑनलाईन आवेदन में कमियाँ होने से ज्ञापन दिनांक 27/08/2020 द्वारा जानकारी प्रस्तुत करने हेतु निर्देशित किया गया। परियोजना प्रस्तावक द्वारा वांछित जानकारी दिनांक 30/09/2020 को ऑनलाईन प्रस्तुत की गई।

प्रस्ताव का विवरण - यह पूर्व से संचालित रेत खदान (गौण खनिज) है। यह खदान ग्राम-सेमरा (बी), तहसील-मगरलोड, जिला-धमतरी स्थित खसरा क्रमांक 01, कुल लीज क्षेत्र 4 हेक्टेयर में है। उत्खनन खारुन नदी से किया जाता है। खदान की आवेदित उत्खनन क्षमता-19,800 घनमीटर प्रतिवर्ष है।

बैठक का विवरण -

(अ) समिति की 342वीं बैठक दिनांक 08/10/2020:

समिति द्वारा प्रकरण की नस्ती एवं प्रस्तुत जानकारी का परीक्षण तथा विचार विमर्श उपरांत सर्वसम्मति से निम्नानुसार निर्णय लिया गया:-

1. प्रस्तावित खनन क्षेत्र की लंबाई एवं चौड़ाई तथा नदी के पाट की चौड़ाई की जानकारी प्रस्तुत की जाए।
2. रेत उत्खनन हेतु प्रस्तावित स्थल एवं प्रस्तावित स्थल के अपस्ट्रीम तथा डाउनस्ट्रीम में 100 मीटर की दूरी तक, 25 मीटर गुणा 25 मीटर का ग्रिड

बनाकर, वर्तमान में रेत सतह के लेवलस (Levels) लेकर ग्रिड मैप में प्रदर्शित कर प्रस्तुत किये जाये। इसके अतिरिक्त खनन लीज के बाहर / नदी तट (दोनों ओर) से 100 मीटर तक के क्षेत्र में नदी सतह के स्तरों (Levels) का भी सर्वे किया जाये। उक्त लेवलस (Levels) हेतु कम से कम 2 टेम्पररी बेंच मार्क (Concreted TBM structure) निर्धारित किये जायें। टेम्पररी बेंच मार्क (TBM) में आर.एल., को-ऑर्डिनेट्स (Co-ordinates) अंकित किये जाये। ग्रिड मैप में टेम्पररी बेंच मार्क (TBM) को भी दर्शाकर, उन्हें खनिज विभाग से प्रमाणीकरण उपरांत फोटोग्राफ्स सहित जानकारी / दस्तावेज प्रस्तुत किये जायें।

3. नदीतट से खदान की सीमा की दूरी न्यूनतम 7.5 मीटर या नदी के पाट की चौड़ाई का 10 प्रतिशत (जो भी अधिक हो) रखी जानी है। यदि इसके अनुसार खदान के कुछ क्षेत्र में उत्खनन किया जाना संभव न हो तो उसकी गणना कर, नक्शे पर दर्शाकर, इसका उल्लेख माईनिंग प्लान में अनिवार्य रूप से कराया जाये। खदान के खनन क्षेत्र एवं प्रतिबंधित क्षेत्र को मौके पर खनिज विभाग से सीमांकन कराकर, प्रमाण पत्र प्राप्त किया जाए।
4. प्रस्तावित स्थल से निकटतम पुल, बांध, एनीकट एवं जल आपूर्ति स्रोत की दूरी बाबत जानकारी प्रस्तुत की जाए। पुल / एनीकट की दूरी खदान के अपस्ट्रीम में न्यूनतम 500 मीटर तथा डाउनस्ट्रीम में न्यूनतम 250 मीटर रखा जाना आवश्यक है। यदि लीज क्षेत्र उपरोक्तानुसार दूरी के अंदर स्थित हो, तो उपरोक्त आधार पर खनन हेतु प्रतिबंधित क्षेत्र को आवश्यकतानुसार नक्शे पर चिन्हित कर, उसका मौके पर सीमांकन तथा माईनिंग प्लान में इस बाबत उल्लेख किया जाए।
5. रेत उत्खनन हेतु प्रस्तावित स्थल पर वर्तमान में उपलब्ध रेत की मोटाई जानने के लिए, प्रति हेक्टेयर में कम से कम एक गड्ढा (Pit) खोदकर उसकी वास्तविक गहराई का मापन कर, खनिज विभाग से प्रमाणित जानकारी प्रस्तुत की जाए। रेत की वास्तविक गहराई हेतु पंचनामा भी प्रस्तुत किया जाये।
6. पूर्व में जारी पर्यावरणीय स्वीकृति की प्रति एवं अधिरोपित शर्तों के पालन में की गई कार्यवाही की जानकारी फोटोग्राफ्स सहित प्रस्तुत की जाए। साथ ही वृक्षारोपण की अद्यतन स्थिति की जानकारी फोटोग्राफ्स सहित प्रस्तुत की जाए।
7. विगत वर्षों में किए गए उत्खनन की वास्तविक मात्रा की जानकारी खनिज विभाग से प्रमाणित करा कर प्रस्तुत की जाए।
8. सी.ई.आर. (Corporate Environment Responsibility) हेतु विस्तृत प्रस्ताव पूर्ण विवरण के साथ प्रस्तुत किया जाए।
9. खनि निरीक्षक एवं परियोजना प्रस्तावक को खदान में रेत के लेवलस (Levels) लेने वाले सर्वेयर (Surveyor) के साथ आगामी माह की आयोजित बैठक में उपरोक्त समस्त सुसंगत जानकारी / दस्तावेज (अद्यतन फोटोग्राफ्स) सहित प्रस्तुतीकरण दिये जाने हेतु निर्देशित किया जाए।

खनि निरीक्षक एवं परियोजना प्रस्तावक को तदनुसार सूचित किया जाए।



27. मेसर्स श्री अरुण कुमार गुप्ता (अरौद सेण्ड माईन, ग्राम-अरौद, तहसील-मगरलोड, जिला-धमतरी), क्रिदत्त कॉलोनी महात्मा गांधी वार्ड, गोकुलपुर, जिला-धमतरी (सचिवालय का नस्ती क्रमांक 1411)

ऑनलाईन आवेदन - प्रपोजल नम्बर - एसआईए/ सीजी/ एमआईएन/ 176545/2020, दिनांक 30/09/2020।

प्रस्ताव का विवरण - यह पूर्व से संचालित रेत खदान (गौण खनिज) है। यह खदान ग्राम-अरौद, तहसील-मगरलोड, जिला-धमतरी स्थित खसरा क्रमांक 01, कुल लीज क्षेत्र 4.95 हेक्टेयर में है। उत्खनन महानदी से किया जाता है। खदान की आवेदित उत्खनन क्षमता-91,000 घनमीटर प्रतिवर्ष है।

बैठक का विवरण -

(अ) समिति की 342वीं बैठक दिनांक 08/10/2020:

समिति द्वारा प्रकरण की नस्ती एवं प्रस्तुत जानकारी का परीक्षण तथा विचार विमर्श उपरांत सर्वसम्मति से निम्नानुसार निर्णय लिया गया:-

1. ग्राम पंचायत के अनापत्ति प्रमाण पत्र की पठनीय प्रति प्रस्तुत की जाए।
2. प्रस्तावित खनन क्षेत्र की लंबाई एवं चौड़ाई तथा नदी के पाट की चौड़ाई की जानकारी प्रस्तुत की जाए।
3. रेत उत्खनन हेतु प्रस्तावित स्थल एवं प्रस्तावित स्थल के अपस्ट्रीम तथा डाउनस्ट्रीम में 100 मीटर की दूरी तक, 25 मीटर गुणा 25 मीटर का ग्रिड बनाकर, वर्तमान में रेत सतह के लेवलस (Levels) लेकर ग्रिड मैप में प्रदर्शित कर प्रस्तुत किये जाये। इसके अतिरिक्त खनन लीज के बाहर / नदी तट (दोनों ओर) से 100 मीटर तक के क्षेत्र में नदी सतह के स्तरों (Levels) का भी सर्वे किया जाये। उक्त लेवलस (Levels) हेतु कम से कम 2 टेम्पररी बेंच मार्क (Concreted TBM structure) निर्धारित किये जायें। टेम्पररी बेंच मार्क (TBM) में आर.एल., को-ऑर्डिनेट्स (Co-ordinates) अंकित किये जाये। ग्रिड मैप में टेम्पररी बेंच मार्क (TBM) को भी दर्शाकर, उन्हें खनिज विभाग से प्रमाणीकरण उपरांत फोटोग्राफ्स सहित जानकारी/दस्तावेज प्रस्तुत किये जायें।
4. नदीतट से खदान की सीमा की दूरी न्यूनतम 7.5 मीटर या नदी के पाट की चौड़ाई का 10 प्रतिशत (जो भी अधिक हो) रखी जानी है। यदि इसके अनुसार खदान के कुछ क्षेत्र में उत्खनन किया जाना संभव न हो तो उसकी गणना कर, नक्शे पर दर्शाकर, इसका उल्लेख माईनिंग प्लान में अनिवार्य रूप से कराया जाये। खदान के खनन क्षेत्र एवं प्रतिबंधित क्षेत्र को मौके पर खनिज विभाग से सीमांकन कराकर, प्रमाण पत्र प्राप्त किया जाए।
5. प्रस्तावित स्थल से निकटतम पुल, बांध, एनीकट एवं जल आपूर्ति स्रोत की दूरी बाबत जानकारी प्रस्तुत की जाए। पुल / एनीकट की दूरी खदान के अपस्ट्रीम में न्यूनतम 500 मीटर तथा डाउनस्ट्रीम में न्यूनतम 250 मीटर रखा जाना आवश्यक है। यदि लीज क्षेत्र उपरोक्तानुसार दूरी के अंदर स्थित हो, तो उपरोक्त आधार पर खनन हेतु प्रतिबंधित क्षेत्र को आवश्यकतानुसार नक्शे पर चिन्हित कर, उसका मौके पर सीमांकन तथा माईनिंग प्लान में इस बाबत उल्लेख किया जाए।
6. रेत उत्खनन हेतु प्रस्तावित स्थल पर वर्तमान में उपलब्ध रेत की मोटाई जानने के लिए, प्रति हेक्टेयर में कम से कम एक गड्ढा (Pit) खोदकर उसकी वास्तविक

गहराई का मापन कर, खनिज विभाग से प्रमाणित जानकारी प्रस्तुत की जाए।
रेत की वास्तविक गहराई हेतु पंचनामा भी प्रस्तुत किया जाये।

7. पूर्व में जारी पर्यावरणीय स्वीकृति की प्रति एवं अधिरोपित शर्तों के पालन में की गई कार्यवाही की जानकारी फोटोग्राफ्स सहित प्रस्तुत की जाए। साथ ही वृक्षारोपण की अद्यतन स्थिति की जानकारी फोटोग्राफ्स सहित प्रस्तुत की जाए।
8. विगत वर्षों में किए गए उत्खनन की वास्तविक मात्रा की जानकारी खनिज विभाग से प्रमाणित करा कर प्रस्तुत की जाए।
9. सी.ई.आर. (Corporate Environment Responsibility) हेतु विस्तृत प्रस्ताव पूर्ण विवरण के साथ प्रस्तुत किया जाए।
10. खनि निरीक्षक एवं परियोजना प्रस्तावक को खदान में रेत के लेवलस (Levels) लेने वाले सर्वेयर (Surveyor) के साथ आगामी माह की आयोजित बैठक में उपरोक्त समस्त सुसंगत जानकारी / दस्तावेज (अद्यतन फोटोग्राफ्स) सहित प्रस्तुतीकरण दिये जाने हेतु निर्देशित किया जाए।

खनि निरीक्षक एवं परियोजना प्रस्तावक को तदानुसार सूचित किया जाए।

28. मेसर्स हाईटेक सुपर सीमेंट एण्ड स्टील प्राइवेट लिमिटेड (प्रो.- श्री विनित कुमार अग्रवाल), ग्राम-बिल्हा व मोहभट्टा, तहसील-बिल्हा, जिला-बिलासपुर (सचिवालय की नस्ती क्रमांक 1373)

ऑनलाईन आवेदन- प्रोजल नम्बर - एसआईए/ सीजी/ आईएनडी/ 169019 2020, दिनांक 20/08/2020। परियोजना प्रस्तावक द्वारा प्रस्तुत ऑनलाईन आवेदन में कमियाँ होने से ज्ञापन दिनांक 29/08/2020 द्वारा जानकारी प्रस्तुत करने हेतु निर्देशित किया गया। परियोजना प्रस्तावक द्वारा वांछित जानकारी दिनांक 02/10/2020 को ऑनलाईन प्रस्तुत की गई।

प्रस्ताव का विवरण - परियोजना प्रस्तावक द्वारा ग्राम-बिल्हा व मोहभट्टा, तहसील-बिल्हा, जिला-बिलासपुर स्थित ग्राम-बिल्हा में खसरा क्रमांक 16/1, 16/3, 17/1, 17/3, 17/2, 17/8, 17/7, 24/2, 25/4, 25/10, 16/2, 18/1, 18/2, 24/1, 24/5, 25/2, 24/3, 25/8, 25/3, 25/1 एवं ग्राम-मोहभट्टा में खसरा क्रमांक 302/1/क, 302/1/ग, 322, 323, 324, 325, 326, 327/2, कुल क्षेत्रफल - 20.22 एकड़ में प्रस्तावित सीमेंट ग्राईडिंग यूनिट क्षमता-1000 (5 गुणा 200) टन प्रतिदिन के पर्यावरणीय स्वीकृति प्राप्त करने हेतु आवेदन किया गया है। परियोजना का विनियोग रूपए 10 करोड़ होगा।

बैठक का विवरण -

(अ) समिति की 342वीं बैठक दिनांक 08/10/2020:

समिति द्वारा प्रकरण की नस्ती एवं प्रस्तुत जानकारी का परीक्षण तथा विचार विमर्श उपरांत सर्वसम्मति से निम्नानुसार निर्णय लिया गया:-

1. भू-स्वामित्व संबंधी दस्तावेज की पठनीय प्रति प्रस्तुत की जाए।
2. वर्तमान में स्थापित इकाईयों (यदि कोई हो) हेतु छत्तीसगढ़ पर्यावरण संरक्षण मंडल द्वारा जारी सम्मति शर्तों के पालन में की गई कार्यवाही की बिन्दुवार जानकारी प्रस्तुत की जाए।

3. ग्राउण्ड वाटर रिचार्ज व्यवस्थाओं एवं रेन वाटर हार्वेस्टिंग व्यवस्थाओं का विवरण (नंबर एवं साईज सहित) प्रस्तुत की जाए।
 4. दूषित जल हेतु प्रस्तावित उपचार व्यवस्था का पूर्ण विवरण, उपचारित दूषित जल के उपयोग / पुनःउपयोग की व्यवस्था का पूर्ण विवरण प्रस्तुत की जाए।
 5. वायु प्रदूषण नियंत्रण व्यवस्था, फ्यूजिटिव डस्ट उत्सर्जन व्यवस्था, रॉ-मटेरियल के परिवहन रुट एवं परिवहन व्यवस्था (सड़क / रेल मार्ग) का विवरण प्रस्तुत की जाए।
 6. ठोस अपशिष्टों के निपटान हेतु प्रस्तावित व्यवस्था की विस्तृत जानकारी प्रस्तुत की जाए।
 7. ले-आउट में प्रस्तावित वृक्षारोपण को दर्शाते हुये वृक्षारोपण की संख्या तथा क्षेत्रफल का विवरण प्रस्तुत की जाये। वृक्षारोपण हेतु कार्ययोजना प्रस्तुत की जाए।
 8. सेन्ट्रल ग्राउण्ड वॉटर अथॉरिटी द्वारा जारी गाईडलाईन अनुसार परियोजना स्थल सेमी क्रिटिकल अथवा क्रिटिकल अथवा सेफ जोन के अंतर्गत आने बाबत जानकारी प्रस्तुत की जाए। ग्राउण्ड वाटर उपयोग करने हेतु सेंट्रल ग्राउण्ड वाटर अथॉरिटी से अनुमति की प्रति प्रस्तुत की जाए।
 6. सी.ई.आर. (Corporate Environment Responsibility) हेतु विस्तृत प्रस्ताव पूर्ण विवरण के साथ प्रस्तुत किया जाए।
 7. परियोजना प्रस्तावक को उपरोक्त समस्त पूर्ण जानकारी / दस्तावेज (अद्यतन फोटोग्राफ्स) के साथ आगामी माह की आयोजित बैठक में प्रस्तुतीकरण दिये जाने हेतु निर्देशित किया जाए।
- परियोजना प्रस्तावक को तदानुसार सूचित किया जाए।

29. मेसर्स नरदहा लाईम स्टोन क्वारी (प्रो.- श्री श्रीचंद प्रितवानी), ग्राम-नरदहा, तहसील-आरंग, जिला-रायपुर (सचिवालय का नस्ती क्रमांक 1412)

ऑनलाईन आवेदन - प्रपोजल नम्बर - एसआईए / सीजी / एमआईएन / 57190 / 2020, दिनांक 03 / 10 / 2020।

प्रस्ताव का विवरण - यह प्रस्तावित चूना पत्थर (गौण खनिज) खदान है। खदान ग्राम-नरदहा, तहसील-आरंग, जिला-रायपुर स्थित खसरा क्रमांक 1966, कुल क्षेत्रफल-1.558 हेक्टेयर में प्रस्तावित है। खदान की आवेदित उत्खनन क्षमता-60,000 टन प्रतिवर्ष है।

बैठक का विवरण -

(अ) समिति की 342वीं बैठक दिनांक 08 / 10 / 2020:

समिति द्वारा प्रकरण की नस्ती एवं प्रस्तुत जानकारी का परीक्षण तथा विचार विमर्श उपरांत सर्वसम्मति से निम्नानुसार निर्णय लिया गया:-

1. ग्राम पंचायत के अनापत्ति प्रमाण पत्र की पठनीय प्रति प्रस्तुत की जाए।
2. प्रस्तुत 500 मीटर के प्रमाण पत्र से यह स्पष्ट नहीं हो रहा है कि उक्त खदानों के 500 मीटर के भीतर अन्य खदान है अथवा नहीं? ई.आई.ए. नोटिफिकेशन,

2006 (यथा संशोधित) में परिभाषित क्लस्टर अनुसार "कोई क्लस्टर उस समय बनाया जाएगा, जब एक लीज के परिसरों के बीच दूरी उस सदृश खनिज क्षेत्र में अन्य पट्टे के परिसर से 500 मीटर से कम है।" अर्थात् क्लस्टर हेतु होमोजिनियस मिनेरल क्षेत्र में विचाराधीन खदान के लीज सीमा से 500 मीटर के भीतर आने वाले सभी खदानों को शामिल करते हुए तथा इस प्रकार शामिल खदानों के लीज सीमा के 500 मीटर के भीतर आने वाले अन्य सभी खदानों को (क्लस्टर में खदानों को वहाँ तक शामिल किया जाए, जहाँ तक 500 मीटर की दूरी में कोई खदान अवस्थित न हों) शामिल किया जाना चाहिए। अतः उपरोक्तानुसार प्रमाण पत्र प्रस्तुत किया जाए।

3. यदि पूर्व में आवेदित स्थल पर खनन हेतु राज्य स्तर पर्यावरण समाघात निर्धारण प्राधिकरण (एस.ई.आई.ए.ए.), छत्तीसगढ़ अथवा जिला स्तरीय पर्यावरण समाघात निर्धारण प्राधिकरण (डी.ई.आई.ए.ए.), छत्तीसगढ़ द्वारा पर्यावरणीय स्वीकृति दी गई हो, तो पूर्व में जारी पर्यावरणीय स्वीकृति की प्रति एवं अधिरोपित शर्तों के पालन में की गई कार्यवाही की जानकारी फोटोग्राफ्स सहित प्रस्तुत की जाए। साथ ही वृक्षारोपण की अद्यतन स्थिति की जानकारी फोटोग्राफ्स सहित प्रस्तुत की जाए।
4. यदि खदान पूर्व से संचालित है, तो विगत वर्षों में किए गए उत्खनन की वास्तविक मात्रा की जानकारी खनिज विभाग से प्रमाणित करा कर प्रस्तुत की जाए।
5. भू-स्वामित्व संबंधी जानकारी / दस्तावेज की पठनीय प्रति प्रस्तुत की जाए।
6. सी.ई.आर. (Corporate Environment Responsibility) हेतु विस्तृत प्रस्ताव पूर्ण विवरण के साथ प्रस्तुत किया जाए।
7. परियोजना प्रस्तावक को उपरोक्त समस्त पूर्ण जानकारी / दस्तावेज (अद्यतन फोटोग्राफ्स) के साथ आगामी माह की आयोजित बैठक में प्रस्तुतीकरण दिये जाने हेतु निर्देशित किया जाए।

परियोजना प्रस्तावक को तदानुसार सूचित किया जाए।

30. मेसर्स श्री एस. कुमार सोढ़ी (कोपरा सेण्ड माईन, ग्राम-कोपरा, तहसील-राजिम, जिला-गरियाबंद), ग्राम-सोंटी, तहसील-पिपरदा, जिला-जांजगीर-चांपा (सचिवालय का नस्ती क्रमांक 1413)

ऑनलाईन आवेदन - प्रपोजल नम्बर - एसआईए / सीजी / एमआईएन / 177443 / 2020, दिनांक 04 / 10 / 2020।

प्रस्ताव का विवरण - यह पूर्व से संचालित रेत खदान (गौण खनिज) है। यह खदान ग्राम-कोपरा, तहसील-राजिम, जिला-गरियाबंद स्थित खसरा क्रमांक 01, कुल लीज क्षेत्र 4.7 हेक्टेयर में है। उत्खनन पैरी नदी से किया जाता है। खदान की आवेदित उत्खनन क्षमता-23,500 घनमीटर प्रतिवर्ष है।

बैठक का विवरण -

(अ) समिति की 342वीं बैठक दिनांक 08 / 10 / 2020:

समिति द्वारा प्रकरण की नस्ती एवं प्रस्तुत जानकारी का परीक्षण तथा विचार विमर्श उपरांत, सर्वसम्मति से निम्नानुसार निर्णय लिया गया:-

1. ग्राम पंचायत के अनापत्ति प्रमाण पत्र की पठनीय प्रति प्रस्तुत की जाए।
2. प्रस्तावित खनन क्षेत्र की लंबाई एवं चौड़ाई तथा नदी के पाट की चौड़ाई की जानकारी प्रस्तुत की जाए।
3. रेत उत्खनन हेतु प्रस्तावित स्थल एवं प्रस्तावित स्थल के अपस्ट्रीम तथा डाउनस्ट्रीम में 100 मीटर की दूरी तक, 25 मीटर गुणा 25 मीटर का ग्रिड बनाकर, वर्तमान में रेत सतह के लेवलस (Levels) लेकर ग्रिड मैप में प्रदर्शित कर प्रस्तुत किये जाये। इसके अतिरिक्त खनन लीज के बाहर / नदी तट (दोनों ओर) से 100 मीटर तक के क्षेत्र में नदी सतह के स्तरों (Levels) का भी सर्वे किया जाये। उक्त लेवलस (Levels) हेतु कम से कम 2 टेम्पररी बेंच मार्क (Concreted TBM structure) निर्धारित किये जायें। टेम्पररी बेंच मार्क (TBM) में आर.एल., को-ऑर्डिनेट्स (Co-ordinates) अंकित किये जाये। ग्रिड मैप में टेम्पररी बेंच मार्क (TBM) को भी दर्शाकर, उन्हें खनिज विभाग से प्रमाणीकरण उपरांत फोटोग्राफ्स सहित जानकारी / दस्तावेज प्रस्तुत किये जायें।
4. नदीतट से खदान की सीमा की दूरी न्यूनतम 7.5 मीटर या नदी के पाट की चौड़ाई का 10 प्रतिशत (जो भी अधिक हो) रखी जानी है। यदि इसके अनुसार खदान के कुछ क्षेत्र में उत्खनन किया जाना संभव न हो तो उसकी गणना कर, नक्शे पर दर्शाकर, इसका उल्लेख माईनिंग प्लान में अनिवार्य रूप से कराया जाये। खदान के खनन क्षेत्र एवं प्रतिबंधित क्षेत्र को मौके पर खनिज विभाग से सीमांकन कराकर, प्रमाण पत्र प्राप्त किया जाए।
5. प्रस्तावित स्थल से निकटतम पुल, बांध, एनीकट एवं जल आपूर्ति स्रोत की दूरी बाबत जानकारी प्रस्तुत की जाए। पुल / एनीकट की दूरी खदान के अपस्ट्रीम में न्यूनतम 500 मीटर तथा डाउनस्ट्रीम में न्यूनतम 250 मीटर रखा जाना आवश्यक है। यदि लीज क्षेत्र उपरोक्तानुसार दूरी के अंदर स्थित हो, तो उपरोक्त आधार पर खनन हेतु प्रतिबंधित क्षेत्र को आवश्यकतानुसार नक्शे पर चिन्हित कर, उसका मौके पर सीमांकन तथा माईनिंग प्लान में इस बाबत उल्लेख किया जाए।
6. रेत उत्खनन हेतु प्रस्तावित स्थल पर वर्तमान में उपलब्ध रेत की मोटाई जानने के लिए, प्रति हेक्टेयर में कम से कम एक गड्ढा (Pit) खोदकर उसकी वास्तविक गहराई का मापन कर, खनिज विभाग से प्रमाणित जानकारी प्रस्तुत की जाए। रेत की वास्तविक गहराई हेतु पंचनामा भी प्रस्तुत किया जाये।
7. पूर्व में जारी पर्यावरणीय स्वीकृति की प्रति एवं अधिरोपित शर्तों के पालन में की गई कार्यवाही की जानकारी फोटोग्राफ्स सहित प्रस्तुत की जाए। साथ ही वृक्षारोपण की अद्यतन स्थिति की जानकारी फोटोग्राफ्स सहित प्रस्तुत की जाए।
8. विगत वर्षों में किए गए उत्खनन की वास्तविक मात्रा की जानकारी खनिज विभाग से प्रमाणित करा कर प्रस्तुत की जाए।
9. सी.ई.आर. (Corporate Environment Responsibility) हेतु विस्तृत प्रस्ताव पूर्ण विवरण के साथ प्रस्तुत किया जाए।
10. खनि निरीक्षक एवं परियोजना प्रस्तावक को खदान में रेत के लेवलस (Levels) लेने वाले सर्वेयर (Surveyor) के साथ आगामी माह की आयोजित बैठक में उपरोक्त समस्त सुसंगत जानकारी / दस्तावेज (अद्यतन फोटोग्राफ्स) सहित प्रस्तुतीकरण दिये जाने हेतु निर्देशित किया जाए।

खनि निरीक्षक एवं परियोजना प्रस्तावक को तदानुसार सूचित किया जाए।

31. मेसर्स श्री राहील अहमद खान (हीरापुर सेण्ड माईन, ग्राम-हीरापुर, तहसील व, जिला-बालोद), निवासी छोटापारा, जिला-रायपुर (सचिवालय का नस्ती क्रमांक 1370)

ऑनलाईन आवेदन - प्रपोजल नम्बर - एसआईए/ सीजी/ एमआईएन/ 168245/2020, दिनांक 15/08/2020। परियोजना प्रस्तावक द्वारा प्रस्तुत ऑनलाईन आवेदन में कमियाँ होने से ज्ञापन दिनांक 29/08/2020 द्वारा जानकारी प्रस्तुत करने हेतु निर्देशित किया गया। परियोजना प्रस्तावक द्वारा वांछित जानकारी दिनांक 07/10/2020 को ऑनलाईन प्रस्तुत की गई।

प्रस्ताव का विवरण - यह पूर्व से संचालित रेत खदान (गौण खनिज) है। यह खदान ग्राम-हीरापुर, तहसील व जिला-बालोद स्थित खसरा क्रमांक 01 (पार्ट), 765/1 (पार्ट) कुल लीज क्षेत्र 5 हेक्टेयर में है। उत्खनन तांदुला नदी से किया जाता है। खदान की आवेदित उत्खनन क्षमता-1,00,000 घनमीटर प्रतिवर्ष है।

बैठक का विवरण -

(अ) समिति की 342वीं बैठक दिनांक 08/10/2020:

समिति द्वारा प्रकरण की नस्ती एवं प्रस्तुत जानकारी का परीक्षण तथा विचार विमर्श उपरांत सर्वसम्मति से निम्नानुसार निर्णय लिया गया:-

1. प्रस्तावित खनन क्षेत्र की लंबाई एवं चौड़ाई तथा नदी के पाट की चौड़ाई की जानकारी प्रस्तुत की जाए।
2. रेत उत्खनन हेतु प्रस्तावित स्थल एवं प्रस्तावित स्थल के अपस्ट्रीम तथा डाउनस्ट्रीम में 100 मीटर की दूरी तक, 25 मीटर गुणा 25 मीटर का ग्रिड बनाकर, वर्तमान में रेत सतह के लेवलस (Levels) लेकर ग्रिड मैप में प्रदर्शित कर प्रस्तुत किये जाये। इसके अतिरिक्त खनन लीज के बाहर / नदी तट (दोनों ओर) से 100 मीटर तक के क्षेत्र में नदी सतह के स्तरों (Levels) का भी सर्वे किया जाये। उक्त लेवलस (Levels) हेतु कम से कम 2 टेम्पररी बेंच मार्क (Concreted TBM structure) निर्धारित किये जायें। टेम्पररी बेंच मार्क (TBM) में आर.एल., को-ऑर्डिनेट्स (Co-ordinates) अंकित किये जाये। ग्रिड मैप में टेम्पररी बेंच मार्क (TBM) को भी दर्शाकर, उन्हें खनिज विभाग से प्रमाणीकरण उपरांत फोटोग्राफ्स सहित जानकारी/दस्तावेज प्रस्तुत किये जायें।
3. नदीतट से खदान की सीमा की दूरी न्यूनतम 7.5 मीटर या नदी के पाट की चौड़ाई का 10 प्रतिशत (जो भी अधिक हो) रखी जानी है। यदि इसके अनुसार खदान के कुछ क्षेत्र में उत्खनन किया जाना संभव न हो तो उसकी गणना कर, नक्शे पर दर्शाकर, इसका उल्लेख माईनिंग प्लान में अनिवार्य रूप से कराया जाये। खदान के खनन क्षेत्र एवं प्रतिबंधित क्षेत्र को मौके पर खनिज विभाग से सीमांकन कराकर, प्रमाण पत्र प्राप्त किया जाए।
4. प्रस्तावित स्थल से निकटतम पुल, बांध, एनीकट एवं जल आपूर्ति स्रोत की दूरी बाबत जानकारी प्रस्तुत की जाए। पुल / एनीकट की दूरी खदान के अपस्ट्रीम में न्यूनतम 500 मीटर तथा डाउनस्ट्रीम में न्यूनतम 250 मीटर रखा जाना आवश्यक है। यदि लीज क्षेत्र उपरोक्तानुसार दूरी के अंदर स्थित हो, तो उपरोक्त आधार पर खनन हेतु प्रतिबंधित क्षेत्र को आवश्यकतानुसार नक्शे पर चिन्हित कर, उसका मौके पर सीमांकन तथा माईनिंग प्लान में इस बाबत उल्लेख किया जाए।

5. रेत उत्खनन हेतु प्रस्तावित स्थल पर वर्तमान में उपलब्ध रेत की मोटाई जानने के लिए, प्रति हेक्टेयर में कम से कम एक गड्ढा (Pit) खोदकर उसकी वास्तविक गहराई का मापन कर, खनिज विभाग से प्रमाणित जानकारी प्रस्तुत की जाए। रेत की वास्तविक गहराई हेतु पंचनामा भी प्रस्तुत किया जाये।
6. पूर्व में जारी पर्यावरणीय स्वीकृति की प्रति एवं अधिरोपित शर्तों के पालन में की गई कार्यवाही की जानकारी फोटोग्राफ्स सहित प्रस्तुत की जाए। साथ ही वृक्षारोपण की अद्यतन स्थिति की जानकारी फोटोग्राफ्स सहित प्रस्तुत की जाए।
7. विगत वर्षों में किए गए उत्खनन की वास्तविक मात्रा की जानकारी खनिज विभाग से प्रमाणित करा कर प्रस्तुत की जाए।
8. सी.ई.आर. (Corporate Environment Responsibility) हेतु विस्तृत प्रस्ताव पूर्ण विवरण के साथ प्रस्तुत किया जाए।
9. खनि निरीक्षक एवं परियोजना प्रस्तावक को खदान में रेत के लेवलस (Levels) लेने वाले सर्वेयर (Surveyor) के साथ आगामी माह की आयोजित बैठक में उपरोक्त समस्त सुसंगत जानकारी / दस्तावेज (अद्यतन फोटोग्राफ्स) सहित प्रस्तुतीकरण दिये जाने हेतु निर्देशित किया जाए।

खनि निरीक्षक एवं परियोजना प्रस्तावक को तदानुसार सूचित किया जाए।

32. मेसर्स श्री कमर एजाज खान (सलोनी सेण्ड माईन, ग्राम-सलोनी, तहसील व, जिला-बालोद), निवासी बैजनाथ पारा, जिला-रायपुर (सचिवालय का नस्ती क्रमांक 1369)

ऑनलाईन आवेदन - प्रपोजल नम्बर - एसआईए/ सीजी/ एमआईएन/ 168227/2020, दिनांक 15/08/2020। परियोजना प्रस्तावक द्वारा प्रस्तुत ऑनलाईन आवेदन में कमियाँ होने से ज्ञापन दिनांक 04/09/2020 द्वारा जानकारी प्रस्तुत करने हेतु निर्देशित किया गया। परियोजना प्रस्तावक द्वारा वांछित जानकारी दिनांक 07/10/2020 को ऑनलाईन प्रस्तुत की गई।

प्रस्ताव का विवरण - यह पूर्व से संचालित रेत खदान (गौण खनिज) है। यह खदान ग्राम-सलोनी, तहसील-गुण्डरदेही, जिला-बालोद स्थित पार्ट ऑफ खसरा क्रमांक 491, कुल लीज क्षेत्र 5 हेक्टेयर में है। उत्खनन महानदी से किया जाता है। खदान की आवेदित उत्खनन क्षमता-1,00,000 घनमीटर प्रतिवर्ष है।

बैठक का विवरण -

(अ) समिति की 342वीं बैठक दिनांक 08/10/2020:

समिति द्वारा प्रकरण की नस्ती एवं प्रस्तुत जानकारी का परीक्षण तथा विचार विमर्श उपरांत सर्वसम्मति से निम्नानुसार निर्णय लिया गया:-

1. प्रस्तावित खनन क्षेत्र की लंबाई एवं चौड़ाई तथा नदी के पाट की चौड़ाई की जानकारी प्रस्तुत की जाए।
2. रेत उत्खनन हेतु प्रस्तावित स्थल एवं प्रस्तावित स्थल के अपस्ट्रीम तथा डाउनस्ट्रीम में 100 मीटर की दूरी तक, 25 मीटर गुणा 25 मीटर का ग्रिड बनाकर, वर्तमान में रेत सतह के लेवलस (Levels) लेकर ग्रिड मैप में प्रदर्शित कर प्रस्तुत किये जाये। इसके अतिरिक्त खनन लीज के बाहर / नदी तट (दोनों

ओर) से 100 मीटर तक के क्षेत्र में नदी सतह के स्तरों (Levels) का भी सर्वे किया जाये। उक्त लेवलस (Levels) हेतु कम से कम 2 टेम्पररी बेंच मार्क (Concreted TBM structure) निर्धारित किये जायें। टेम्पररी बेंच मार्क (TBM) में आर.एल., को-ऑर्डिनेट्स (Co-ordinates) अंकित किये जाये। ग्रिड मैप में टेम्पररी बेंच मार्क (TBM) को भी दर्शाकर, उन्हें खनिज विभाग से प्रमाणीकरण उपरांत फोटोग्राफ्स सहित जानकारी / दस्तावेज प्रस्तुत किये जायें।

3. नदीतट से खदान की सीमा की दूरी न्यूनतम 7.5 मीटर या नदी के पाट की चौड़ाई का 10 प्रतिशत (जो भी अधिक हो) रखी जानी है। यदि इसके अनुसार खदान के कुछ क्षेत्र में उत्खनन किया जाना संभव न हो तो उसकी गणना कर, नक्शे पर दर्शाकर, इसका उल्लेख माईनिंग प्लान में अनिवार्य रूप से कराया जाये। खदान के खनन क्षेत्र एवं प्रतिबंधित क्षेत्र को मौके पर खनिज विभाग से सीमांकन कराकर, प्रमाण पत्र प्राप्त किया जाए।
4. प्रस्तावित स्थल से निकटतम पुल, बांध, एनीकट एवं जल आपूर्ति स्रोत की दूरी बाबत जानकारी प्रस्तुत की जाए। पुल / एनीकट की दूरी खदान के अपस्ट्रीम में न्यूनतम 500 मीटर तथा डाउनस्ट्रीम में न्यूनतम 250 मीटर रखा जाना आवश्यक है। यदि लीज क्षेत्र उपरोक्तानुसार दूरी के अंदर स्थित हो, तो उपरोक्त आधार पर खनन हेतु प्रतिबंधित क्षेत्र को आवश्यकतानुसार नक्शे पर चिन्हित कर, उसका मौके पर सीमांकन तथा माईनिंग प्लान में इस बाबत उल्लेख किया जाए।
5. रेत उत्खनन हेतु प्रस्तावित स्थल पर वर्तमान में उपलब्ध रेत की मोटाई जानने के लिए, प्रति हेक्टेयर में कम से कम एक गड्ढा (Pit) खोदकर उसकी वास्तविक गहराई का मापन कर, खनिज विभाग से प्रमाणित जानकारी प्रस्तुत की जाए। रेत की वास्तविक गहराई हेतु पंचनामा भी प्रस्तुत किया जाये।
6. पूर्व में जारी पर्यावरणीय स्वीकृति की प्रति एवं अधिरोपित शर्तों के पालन में की गई कार्यवाही की जानकारी फोटोग्राफ्स सहित प्रस्तुत की जाए। साथ ही वृक्षारोपण की अद्यतन स्थिति की जानकारी फोटोग्राफ्स सहित प्रस्तुत की जाए।
7. विगत वर्षों में किए गए उत्खनन की वास्तविक मात्रा की जानकारी खनिज विभाग से प्रमाणित करा कर प्रस्तुत की जाए।
8. सी.ई.आर. (Corporate Environment Responsibility) हेतु विस्तृत प्रस्ताव पूर्ण विवरण के साथ प्रस्तुत किया जाए।
9. खनि निरीक्षक एवं परियोजना प्रस्तावक को खदान में रेत के लेवलस (Levels) लेने वाले सर्वेयर (Surveyor) के साथ आगामी माह की आयोजित बैठक में उपरोक्त समस्त सुसंगत जानकारी / दस्तावेज (अद्यतन फोटोग्राफ्स) सहित प्रस्तुतीकरण दिये जाने हेतु निर्देशित किया जाए।

खनि निरीक्षक एवं परियोजना प्रस्तावक को तदानुसार सूचित किया जाए।

33. मेसर्स श्री अभिनव तिवारी (खुटेरी सेण्ड माईन, ग्राम-खुटेरी, तहसील व, जिला-राजनांदगांव), ग्राम-सोमनी, जिला-राजनांदगांव (सचिवालय का नस्ती क्रमांक 1398)

ऑनलाईन आवेदन - प्रपोजल नम्बर - एसआईए / सीजी / एमआईएन / 172730 / 2020, दिनांक 18 / 09 / 2020। परियोजना प्रस्तावक द्वारा प्रस्तुत ऑनलाईन

आवेदन में कमियाँ होने से ज्ञापन दिनांक 06/10/2020 द्वारा जानकारी प्रस्तुत करने हेतु निर्देशित किया गया। परियोजना प्रस्तावक द्वारा वांछित जानकारी दिनांक 07/10/2020 को ऑनलाईन प्रस्तुत की गई।

प्रस्ताव का विवरण – यह पूर्व से संचालित रेत खदान (गौण खनिज) है। यह खदान ग्राम-खुटेरी, तहसील व जिला-राजनांदगांव स्थित पार्ट ऑफ खसरा क्रमांक 512 कुल लीज क्षेत्र 4.858 हेक्टेयर में से 3.9 हेक्टेयर में है। उत्खनन शिवनाथ नदी से किया जाता है। खदान की आवेदित उत्खनन क्षमता-48,580 घनमीटर प्रतिवर्ष है।

बैठक का विवरण –

(अ) समिति की 342वीं बैठक दिनांक 08/10/2020:

समिति द्वारा प्रकरण की नस्ती एवं प्रस्तुत जानकारी का परीक्षण तथा विचार विमर्श उपरांत सर्वसम्मति से निम्नानुसार निर्णय लिया गया:-

1. प्रस्तावित खनन क्षेत्र की लंबाई एवं चौड़ाई तथा नदी के पाट की चौड़ाई की जानकारी प्रस्तुत की जाए।
2. रेत उत्खनन हेतु प्रस्तावित स्थल एवं प्रस्तावित स्थल के अपस्ट्रीम तथा डाउनस्ट्रीम में 100 मीटर की दूरी तक, 25 मीटर गुणा 25 मीटर का ग्रिड बनाकर, वर्तमान में रेत सतह के लेवलस (Levels) लेकर ग्रिड मैप में प्रदर्शित कर प्रस्तुत किये जाये। इसके अतिरिक्त खनन लीज के बाहर / नदी तट (दोनों ओर) से 100 मीटर तक के क्षेत्र में नदी सतह के स्तरों (Levels) का भी सर्वे किया जाये। उक्त लेवलस (Levels) हेतु कम से कम 2 टेम्पररी बेंच मार्क (Concreted TBM structure) निर्धारित किये जायें। टेम्पररी बेंच मार्क (TBM) में आर.एल., को-ऑर्डिनेट्स (Co-ordinates) अंकित किये जाये। ग्रिड मैप में टेम्पररी बेंच मार्क (TBM) को भी दर्शाकर, उन्हें खनिज विभाग से प्रमाणीकरण उपरांत फोटोग्राफ्स सहित जानकारी/दस्तावेज प्रस्तुत किये जायें।
3. नदीतट से खदान की सीमा की दूरी न्यूनतम 7.5 मीटर या नदी के पाट की चौड़ाई का 10 प्रतिशत (जो भी अधिक हो) रखी जानी है। यदि इसके अनुसार खदान के कुछ क्षेत्र में उत्खनन किया जाना संभव न हो तो उसकी गणना कर, नक्शे पर दर्शाकर, इसका उल्लेख माईनिंग प्लान में अनिवार्य रूप से कराया जाये। खदान के खनन क्षेत्र एवं प्रतिबंधित क्षेत्र को मौके पर खनिज विभाग से सीमांकन कराकर, प्रमाण पत्र प्राप्त किया जाए।
4. प्रस्तावित स्थल से निकटतम पुल, बांध, एनीकट एवं जल आपूर्ति स्रोत की दूरी बाबत जानकारी प्रस्तुत की जाए। पुल / एनीकट की दूरी खदान के अपस्ट्रीम में न्यूनतम 500 मीटर तथा डाउनस्ट्रीम में न्यूनतम 250 मीटर रखा जाना आवश्यक है। यदि लीज क्षेत्र उपरोक्तानुसार दूरी के अंदर स्थित हो, तो उपरोक्त आधार पर खनन हेतु प्रतिबंधित क्षेत्र को आवश्यकतानुसार नक्शे पर चिह्नित कर, उसका मौके पर सीमांकन तथा माईनिंग प्लान में इस बाबत उल्लेख किया जाए।
5. रेत उत्खनन हेतु प्रस्तावित स्थल पर वर्तमान में उपलब्ध रेत की मोटाई जानने के लिए, प्रति हेक्टेयर में कम से कम एक गड्ढा (Pit) खोदकर उसकी वास्तविक गहराई का मापन कर, खनिज विभाग से प्रमाणित जानकारी प्रस्तुत की जाए। रेत की वास्तविक गहराई हेतु पंचनामा भी प्रस्तुत किया जाये।

6. पूर्व में जारी पर्यावरणीय स्वीकृति की प्रति एवं अधिरोपित शर्तों के पालन में की गई कार्यवाही की जानकारी फोटोग्राफ्स सहित प्रस्तुत की जाए। साथ ही वृक्षारोपण की अद्यतन स्थिति की जानकारी फोटोग्राफ्स सहित प्रस्तुत की जाए।
7. विगत वर्षों में किए गए उत्खनन की वास्तविक मात्रा की जानकारी खनिज विभाग से प्रमाणित करा कर प्रस्तुत की जाए।
8. सी.ई.आर. (Corporate Environment Responsibility) हेतु विस्तृत प्रस्ताव पूर्ण विवरण के साथ प्रस्तुत किया जाए।
9. खनि निरीक्षक एवं परियोजना प्रस्तावक को खदान में रेत के लेवलस (Levels) लेने वाले सर्वेयर (Surveyor) के साथ आगामी माह की आयोजित बैठक में उपरोक्त समस्त सुसंगत जानकारी / दस्तावेज (अद्यतन फोटोग्राफ्स) सहित प्रस्तुतीकरण दिये जाने हेतु निर्देशित किया जाए।

खनि निरीक्षक एवं परियोजना प्रस्तावक को तदानुसार सूचित किया जाए।

- 34. मेसर्स श्री अभिनव तिवारी (भर्रेगांव सेण्ड माईन, ग्राम-भर्रेगांव, तहसील व जिला-राजनांदगांव), ग्राम-सोमनी, तहसील व जिला-राजनांदगांव (सचिवालय का नस्ती क्रमांक 1401)**

ऑनलाईन आवेदन - प्रपोजल नम्बर - एसआईए/ सीजी/ एमआईएन/ 172733/2020, दिनांक 21/09/2020। परियोजना प्रस्तावक द्वारा प्रस्तुत ऑनलाईन आवेदन में कमियाँ होने से ज्ञापन दिनांक 06/10/2020 द्वारा जानकारी प्रस्तुत करने हेतु निर्देशित किया गया। परियोजना प्रस्तावक द्वारा वांछित जानकारी दिनांक 07/10/2020 को ऑनलाईन प्रस्तुत की गई।

प्रस्ताव का विवरण - यह पूर्व से संचालित रेत खदान (गौण खनिज) है। यह खदान ग्राम-भर्रेगांव, तहसील व जिला-राजनांदगांव स्थित पार्ट ऑफ खसरा क्रमांक 456/1, कुल लीज क्षेत्र 5 हेक्टेयर में से 3.7 हेक्टेयर में है। उत्खनन शिवनाथ नदी से किया जाता है। खदान की आवेदित उत्खनन क्षमता-50,000 घनमीटर प्रतिवर्ष है।

बैठक का विवरण -

(अ) समिति की 342वीं बैठक दिनांक 08/10/2020:

समिति द्वारा प्रकरण की नस्ती एवं प्रस्तुत जानकारी का परीक्षण तथा विचार विमर्श उपरांत सर्वसम्मति से निम्नानुसार निर्णय लिया गया:-

1. ग्राम पंचायत के अनापत्ति प्रमाण पत्र की पठनीय प्रति प्रस्तुत की जाए।
2. प्रस्तावित खनन क्षेत्र की लंबाई एवं चौड़ाई तथा नदी के पाट की चौड़ाई की जानकारी प्रस्तुत की जाए।
3. रेत उत्खनन हेतु प्रस्तावित स्थल एवं प्रस्तावित स्थल के अपस्ट्रीम तथा डाउनस्ट्रीम में 100 मीटर की दूरी तक, 25 मीटर गुणा 25 मीटर का ग्रिड बनाकर, वर्तमान में रेत सतह के लेवलस (Levels) लेकर ग्रिड मैप में प्रदर्शित कर प्रस्तुत किये जाये। इसके अतिरिक्त खनन लीज के बाहर / नदी तट (दोनों



- ओर) से 100 मीटर तक के क्षेत्र में नदी सतह के स्तरों (Levels) का भी सर्वे किया जाये। उक्त लेवलस (Levels) हेतु कम से कम 2 टेम्पररी बेंच मार्क (Concreted TBM structure) निर्धारित किये जायें। टेम्पररी बेंच मार्क (TBM) में आर.एल., को-ऑर्डिनेट्स (Co-ordinates) अंकित किये जाये। ग्रिड मैप में टेम्पररी बेंच मार्क (TBM) को भी दर्शाकर, उन्हें खनिज विभाग से प्रमाणीकरण उपरांत फोटोग्राफ्स सहित जानकारी / दस्तावेज प्रस्तुत किये जायें।
4. नदीतट से खदान की सीमा की दूरी न्यूनतम 7.5 मीटर या नदी के पाट की चौड़ाई का 10 प्रतिशत (जो भी अधिक हो) रखी जानी है। यदि इसके अनुसार खदान के कुछ क्षेत्र में उत्खनन किया जाना संभव न हो तो उसकी गणना कर, नक्शे पर दर्शाकर, इसका उल्लेख माईनिंग प्लान में अनिवार्य रूप से कराया जाये। खदान के खनन क्षेत्र एवं प्रतिबंधित क्षेत्र को मौके पर खनिज विभाग से सीमांकन कराकर, प्रमाण पत्र प्राप्त किया जाए।
 5. प्रस्तावित स्थल से निकटतम पुल, बांध, एनीकट एवं जल आपूर्ति स्रोत की दूरी बाबत जानकारी प्रस्तुत की जाए। पुल / एनीकट की दूरी खदान के अपस्ट्रीम में न्यूनतम 500 मीटर तथा डाउनस्ट्रीम में न्यूनतम 250 मीटर रखा जाना आवश्यक है। यदि लीज क्षेत्र उपरोक्तानुसार दूरी के अंदर स्थित हो, तो उपरोक्त आधार पर खनन हेतु प्रतिबंधित क्षेत्र को आवश्यकतानुसार नक्शे पर चिह्नित कर, उसका मौके पर सीमांकन तथा माईनिंग प्लान में इस बाबत उल्लेख किया जाए।
 6. रेत उत्खनन हेतु प्रस्तावित स्थल पर वर्तमान में उपलब्ध रेत की मोटाई जानने के लिए, प्रति हेक्टेयर में कम से कम एक गड्ढा (Pit) खोदकर उसकी वास्तविक गहराई का मापन कर, खनिज विभाग से प्रमाणित जानकारी प्रस्तुत की जाए। रेत की वास्तविक गहराई हेतु पंचनामा भी प्रस्तुत किया जाये।
 7. पूर्व में जारी पर्यावरणीय स्वीकृति की प्रति एवं अधिरोपित शर्तों के पालन में की गई कार्यवाही की जानकारी फोटोग्राफ्स सहित प्रस्तुत की जाए। साथ ही वृक्षारोपण की अद्यतन स्थिति की जानकारी फोटोग्राफ्स सहित प्रस्तुत की जाए।
 8. विगत वर्षों में किए गए उत्खनन की वास्तविक मात्रा की जानकारी खनिज विभाग से प्रमाणित करा कर प्रस्तुत की जाए।
 9. सी.ई.आर. (Corporate Environment Responsibility) हेतु विस्तृत प्रस्ताव पूर्ण विवरण के साथ प्रस्तुत किया जाए।
 10. खनि निरीक्षक एवं परियोजना प्रस्तावक को खदान में रेत के लेवलस (Levels) लेने वाले सर्वेयर (Surveyor) के साथ आगामी माह की आयोजित बैठक में उपरोक्त समस्त सुसंगत जानकारी / दस्तावेज (अद्यतन फोटोग्राफ्स) सहित प्रस्तुतीकरण दिये जाने हेतु निर्देशित किया जाए।

खनि निरीक्षक एवं परियोजना प्रस्तावक को तदानुसार सूचित किया जाए।

एजेन्डा आयटम क्रमांक-4: परियोजना प्रस्तावकों से वांछित जानकारी / दस्तावेज प्राप्त प्रकरणों पर विचार कर पर्यावरणीय स्वीकृति / टीओआर हेतु निर्णय लिया जाना।

1. मेसर्स केवटीटोला आर्डिनरी स्टोन माईन (प्रो.- श्री रमेश पंजवानी), ग्राम-केवटीटोला, तहसील व जिला-कांकेर (सचिवालय का नस्ती क्रमांक 1189)

ऑनलाईन आवेदन - प्रपोजल नम्बर - एसआईए / सीजी / एमआईएन / 144096/2020, दिनांक 19/02/2020। परियोजना प्रस्तावक द्वारा प्रस्तुत ऑनलाईन आवेदन में कमियाँ होने से ज्ञापन दिनांक 26/02/2020 द्वारा जानकारी प्रस्तुत करने हेतु निर्देशित किया गया। परियोजना प्रस्तावक द्वारा वांछित जानकारी दिनांक 17/03/2020 को ऑनलाईन प्रस्तुत की गई।

प्रस्ताव का विवरण - यह पूर्व से संचालित साधारण पत्थर (गौण खनिज) खदान है। खदान ग्राम-केवटीटोला, तहसील व जिला-कांकेर स्थित पार्ट ऑफ खसरा क्रमांक 655, कुल क्षेत्रफल - 1.6 हेक्टेयर में है। खदान की आवेदित उत्खनन क्षमता-40,248 टन प्रतिवर्ष है।

बैठकों का विवरण -

(अ) समिति की 322वीं बैठक दिनांक 18/05/2020:

समिति द्वारा प्रकरण की नस्ती एवं प्रस्तुत जानकारी का परीक्षण तथा तत्समय सर्वसम्मति से निम्नानुसार निर्णय लिया गया था:-

1. ग्राम पंचायत द्वारा जारी अनापत्ति प्रमाण पत्र (कार्यवाही बैठक सहित) की स्पष्ट/ पठनीय प्रति प्रस्तुत किया जाए।
2. यदि पूर्व में आवेदित स्थल पर खनन हेतु राज्य स्तर पर्यावरण समाघात निर्धारण प्राधिकरण (एस.ई.आई.ए.ए.), छत्तीसगढ़ अथवा जिला स्तरीय पर्यावरण समाघात निर्धारण प्राधिकरण (डी.ई.आई.ए.ए.), छत्तीसगढ़ द्वारा पर्यावरणीय स्वीकृति दी गई हो, तो पूर्व में जारी पर्यावरणीय स्वीकृति की प्रति एवं अधिरोपित शर्तों के पालन में की गई कार्यवाही की जानकारी फोटोग्राफ्स सहित प्रस्तुत की जाए। साथ ही वृक्षारोपण की अद्यतन स्थिति की जानकारी फोटोग्राफ्स सहित प्रस्तुत की जाए।
3. यदि खदान पूर्व से संचालित है, तो विगत वर्षों में किए गए उत्खनन की वास्तविक मात्रा की जानकारी खनिज विभाग से प्रमाणित करा कर प्रस्तुत की जाए।
4. भारत सरकार, पर्यावरण, वन और जलवायु परिवर्तन मंत्रालय, नई दिल्ली के ओ.एम. दिनांक 01/05/2018 के अनुसार सी.ई.आर. (Corporate Environment Responsibility) हेतु प्रस्ताव प्रस्तुत किया जाए।
5. परियोजना प्रस्तावक को उपरोक्त समस्त पूर्ण जानकारी / दस्तावेज (अद्यतन फोटोग्राफ्स) के साथ आगामी माह की आयोजित बैठक में प्रस्तुतीकरण दिये जाने हेतु निर्देशित किया जाए।

तदनुसार परियोजना प्रस्तावक को एस.ई.ए.सी., छत्तीसगढ़ के ज्ञापन दिनांक 23/05/2020 द्वारा प्रस्तुतीकरण हेतु सूचित किया गया।

(ब) समिति की 327वीं बैठक दिनांक 02/06/2020:

प्रस्तुतीकरण हेतु श्री किशोर जैन, अधिकृत प्रतिनिधि उपस्थित हुए। समिति द्वारा नस्ती, प्रस्तुत जानकारी का अवलोकन एवं परीक्षण करने पर निम्न स्थिति पाई गई:-

1. **ग्राम पंचायत का अनापत्ति प्रमाण पत्र** – उत्खनन के संबंध में ग्राम पंचायत केवटीटोला का दिनांक 10/10/2006 का अनापत्ति प्रमाण पत्र प्रस्तुत किया गया है।
2. **उत्खनन योजना** – मॉडिफाईड क्वारी प्लान प्रस्तुत किया गया है, जो खनि अधिकारी, जिला-उत्तर बस्तर कांकेर के ज्ञापन क्रमांक 1053/खनिज/उत्ख.यो. अनु./उ.प./2019-20 कांकेर, दिनांक 13/02/2020 द्वारा अनुमोदित है। क्वारी क्लोजर प्लान, माईनिंग प्लान के अंतर्गत है।
3. **500 मीटर की परिधि में स्थित खदान** – कार्यालय कलेक्टर (खनिज शाखा), जिला-उत्तर बस्तर कांकेर के ज्ञापन क्रमांक 1200/खनिज/उ.प./2019-20 कांकेर, दिनांक 12/03/2020 के अनुसार आवेदित खदान से 500 मीटर के भीतर अवस्थित 1 खदान, क्षेत्रफल 1.62 हेक्टेयर है। कार्यालय कलेक्टर (खनिज शाखा), जिला-उत्तर बस्तर कांकेर के ज्ञापन क्रमांक 1200/खनिज/उ.प./2019-20 कांकेर, दिनांक 12/03/2020 के अनुसार आवेदित खदान से 500 मीटर के भीतर अवस्थित 1 खदान, क्षेत्रफल 1.62 हेक्टेयर होना बताया गया है। जिसमें केवल विचाराधीन खदान के लीज सीमा से 500 मीटर के परिधि में अवस्थित खदानों का विवरण दिया गया है। उक्त प्रमाण पत्र से यह स्पष्ट नहीं हो रहा है कि उक्त खदानों के 500 मीटर के भीतर अन्य खदान है अथवा नहीं? ई.आई.ए. नोटिफिकेशन, 2006 (यथा संशोधित) में परिभाषित क्लस्टर अनुसार "कोई क्लस्टर उस समय बनाया जाएगा, जब एक लीज के परिसरों के बीच दूरी उस सदृश खनिज क्षेत्र में अन्य पट्टे के परिसर से 500 मीटर से कम है।" अर्थात् क्लस्टर हेतु होमोजिनियस मिनरल क्षेत्र में विचाराधीन खदान के लीज सीमा से 500 मीटर के भीतर आने वाले सभी खदानों को शामिल करते हुए तथा इस प्रकार शामिल खदानों के लीज सीमा के 500 मीटर के भीतर आने वाले अन्य सभी खदानों को (क्लस्टर में खदानों को वहाँ तक शामिल किया जाए, जहाँ तक 500 मीटर की दूरी में कोई खदान अवस्थित न हों) शामिल किया जाना चाहिए। अतः उपरोक्तानुसार प्रमाण पत्र मंगाया जाना आवश्यक है।
4. **200 मीटर की परिधि में स्थित सार्वजनिक क्षेत्र/संरचनाएँ** – कार्यालय कलेक्टर (खनिज शाखा), जिला-उत्तर बस्तर कांकेर के ज्ञापन क्रमांक 1201/खनिज/उ.प./2019-20 कांकेर, दिनांक 12/03/2020 द्वारा जारी प्रमाण पत्र अनुसार उक्त खदान से 200 मीटर की परिधि में कोई भी सार्वजनिक क्षेत्र जैसे राष्ट्रीय राजमार्ग, राष्ट्रीय राज्यमार्ग, मंदिर, मस्जिद, मरघट, अस्पताल, स्कूल, पुल, बांध, एनीकट एवं जल आपूर्ति आदि प्रतिबंधित क्षेत्र निर्मित नहीं है।
5. **लीज का विवरण** – यह शासकीय भूमि है, जिसमें लीज श्री रमेश पंजवानी के नाम पर है, जिसकी अवधि 10 वर्ष अर्थात् दिनांक 2008 से 2018 तक की अवधि हेतु वैध थी। लीज अवधि विस्तार के लिये श्री रमेश पंजवानी द्वारा न्यायालय संचालक भौमिकी तथा खनिकर्म में अपील की गई है।
6. **डिस्ट्रीक्ट सर्वे रिपोर्ट** – भारत सरकार, पर्यावरण, वन और जलवायु परिवर्तन मंत्रालय, नई दिल्ली की अधिसूचना दिनांक 25/07/2018 द्वारा विहित प्रारूप में डिस्ट्रीक्ट सर्वे रिपोर्ट (District Survey Report) की प्रति प्रस्तुत की गई है।

7. वन विभाग का अनापत्ति प्रमाण पत्र – कार्यालय वन मण्डलाधिकारी (सामान्य), वनमण्डल, जिला-कांकेर के ज्ञापन क्रमांक /मा.चि./4882 /कांकेर, दिनांक 16/12/2003 से जारी अनापत्ति प्रमाण पत्र प्रस्तुत किया गया है।
8. महत्वपूर्ण संरचनाओं की दूरी – निकटतम आबादी ग्राम-केवंटीटोला 0.3 कि.मी., स्कूल ग्राम-केवंटीटोला 0.565 कि.मी. एवं अस्पताल केवंटीटोला 0.415 कि.मी. दूरी पर स्थित है। राष्ट्रीय राजमार्ग 14.25 कि.मी. एवं राज्यमार्ग 2.81 कि.मी. दूर है।
9. पारिस्थितिकीय/जैवविविधता संवेदनशील क्षेत्र – परियोजना प्रस्तावक द्वारा 10 कि.मी. की परिधि में अंतर्राज्जीय सीमा, केन्द्रीय प्रदूषण नियंत्रण बोर्ड द्वारा घोषित क्रिटिकली पॉल्यूटेड एरिया, पारिस्थितिकीय संवेदनशील क्षेत्र या घोषित जैवविविधता क्षेत्र स्थित नहीं होना प्रतिवेदित किया है।
10. खनन संपदा एवं खनन का विवरण – जियोलॉजिकल रिजर्व लगभग 4,92,648 टन एवं माईनेबल रिजर्व 3,23,856 टन एवं रिकवरेबल रिजर्व 2,91,470 टन है। लीज क्षेत्र के चारों ओर 7.5 मीटर (0.39 हेक्टेयर) क्षेत्र होता है। ओपन कास्ट सेमी मेकेनाइज्ड विधि से उत्खनन किया जाता है। उत्खनन की प्रस्तावित अधिकतम गहराई 18 मीटर (8 मीटर पहाड़ी क्षेत्र एवं उसके बाद 10 मीटर गहराई तक) है। बेंच की ऊंचाई 1.5 मीटर एवं चौड़ाई 1.5 मीटर है। खदान की संभावित आयु 8 वर्ष है। जैक हैमर से ड्रिलिंग एवं कंट्रोल ब्लास्टिंग किया जाता है। वर्षवार प्रस्तावित उत्खनन का विवरण निम्नानुसार है:-

वर्ष	क्षेत्रफल (वर्गमीटर)	गहराई (मीटर)	आयतन (घनमीटर)	उत्खनन (टन)
प्रथम	1,920	1.5	2,880	7,488
	2,440	1.5	3,660	9,516
	2,260	1.5	3,390	8,814
	2,100	1.5	3,150	8,190
	2,400	1.0	2,400	6,240
द्वितीय	1,850	1.0	1,850	4,810
	8,070	1.0	8,070	20,982
	3,700	1.5	5,550	14,430
तृतीय	7,180	1.5	10,770	28,002
	3,100	1.5	4,650	12,090
चतुर्थ	7,075	1.5	10,612	27,592
	3,200	1.5	4,800	12,480
पंचम	6,290	1.5	9,435	24,531
	4,000	1.5	6,000	15,600

नोट: तालिका में दशमलव के बाद के अंकों को राउण्डऑफ किया गया है।

11. जल आपूर्ति – परियोजना हेतु आवश्यक जल की मात्रा 5 घनमीटर प्रतिदिन होगी। खदान में विभिन्न क्रियाकलापों (जल छिड़काव, वृक्षारोपण) हेतु जल की आपूर्ति बंद खदान के गढ़दे एवं पेयजल हेतु ग्राम पंचायत के माध्यम से की जाएगी। इस बाबत सहमति ली जाएगी। खदान में वायु प्रदूषण नियंत्रण हेतु जल का छिड़काव किया जाता है।

12. वृक्षारोपण कार्य – लीज क्षेत्र की सीमा में चारों ओर 7.5 मीटर की पट्टी में 1,000 नग वृक्षारोपण किया जाएगा।
13. पूर्व में जारी पर्यावरणीय स्वीकृति संबंधी विवरण:— इस खदान को पूर्व में पर्यावरणीय स्वीकृति जारी नहीं की गई है।
14. कॉर्पोरेट पर्यावरणीय दायित्व (C.E.R.) – भारत सरकार, पर्यावरण, वन और जलवायु परिवर्तन मंत्रालय, नई दिल्ली के ओ.एम. दिनांक 01/05/2018 के अनुसार सी.ई.आर. (Corporate Environment Responsibility) हेतु प्रस्ताव प्रस्तुत नहीं किया गया है।
15. परियोजना प्रस्तावक द्वारा बताया गया कि खदान वर्ष 2014 से बंद है। लीज की अवधि 10 वर्ष अर्थात् दिनांक 2008 से 2018 तक वैध थी। लीज अवधि विस्तार के लिये निर्धारित समयावधि में सक्षम प्राधिकारी के समक्ष आवेदन प्रस्तुत नहीं किये जाने के कारण लीज की वैधता वृद्धि नहीं हुई है। वर्तमान में लीज अवधि विस्तार के लिये न्यायालय संचालक भौमिकी तथा खनिकर्म में अपील की गई है।

समिति द्वारा तत्समय सर्वसम्मति से निम्नानुसार निर्णय लिया गया था:—

1. माईनिंग विभाग से क्लस्टर क्षेत्र में 500 मीटर के भीतर अवस्थित अन्य खदानों की जानकारी पूर्व में दिये हुये विवरण अनुसार प्रस्तुत किये जाने के लिए निर्देशित किया जाए।
2. भारत सरकार, पर्यावरण, वन और जलवायु परिवर्तन मंत्रालय, नई दिल्ली के ओ.एम. दिनांक 01/05/2018 के अनुसार सी.ई.आर. (Corporate Environment Responsibility) हेतु प्रस्ताव प्रस्तुत किया जाए।
3. जल की आपूर्ति समीप के बंद खदानों से किये जाने के लिए उनकी सहमति प्रस्तुत की जाए।
4. विगत वर्षों में किए गए उत्खनन की वास्तविक मात्रा की जानकारी खनिज विभाग से प्रमाणित करा कर प्रस्तुत की जाए।
5. परियोजना प्रस्तावक को उपरोक्त समस्त पूर्ण जानकारी / दस्तावेज प्रस्तुत किये जाने उपरांत आगामी कार्यवाही की जाएगी।

एस.ई.ए.सी., छत्तीसगढ़ के ज्ञापन दिनांक 03/07/2020 के परिपेक्ष्य में परियोजना प्रस्तावक द्वारा जानकारी / दस्तावेज दिनांक 14/07/2020 को प्रस्तुत किया गया है।

(स) समिति की 342वीं बैठक दिनांक 08/10/2020:

समिति द्वारा नस्ती, प्रस्तुत जानकारी का अवलोकन एवं परीक्षण करने पर निम्न स्थिति पाई गई:—

1. कार्यालय कलेक्टर (खनिज शाखा), जिला—उत्तर बस्तर कांकेर के ज्ञापन क्रमांक 88/खनिज/उ.प./2020-21 कांकेर, दिनांक 20/05/2020 के अनुसार आवेदित खदान से 500 मीटर के भीतर अवस्थित 1 खदान, क्षेत्रफल 1.62 हेक्टेयर है। प्रस्तुत 500 मीटर के प्रमाण पत्र से यह स्पष्ट नहीं हो रहा है कि उक्त खदानों के 500 मीटर के भीतर अन्य खदान है अथवा नहीं? ई.आई.ए. नोटिफिकेशन, 2006 (यथा संशोधित) में परिभाषित क्लस्टर अनुसार "कोई क्लस्टर उस समय बनाया जाएगा, जब एक लीज के परिसरों के बीच दूरी उस

सदृश खनिज क्षेत्र में अन्य पट्टे के परिसर से 500 मीटर से कम है।" अर्थात् क्लस्टर हेतु होमोजिनियस मिनरल क्षेत्र में विचाराधीन खदान के लीज सीमा से 500 मीटर के भीतर आने वाले सभी खदानों को शामिल करते हुए तथा इस प्रकार शामिल खदानों के लीज सीमा के 500 मीटर के भीतर आने वाले अन्य सभी खदानों को (क्लस्टर में खदानों को वहाँ तक शामिल किया जाए, जहाँ तक 500 मीटर की दूरी में कोई खदान अवस्थित न हों) शामिल किया जाना चाहिए।

2. **कॉर्पोरेट पर्यावरणीय दायित्व (C.E.R.)** – परियोजना प्रस्तावक द्वारा समिति के समक्ष विस्तार से चर्चा उपरांत निम्नानुसार विस्तृत प्रस्ताव प्रस्तुत किया गया है:—

Capital Investment (in Lakh Rupees)	Percentage of Capital Investment to be Spent	Amount Required for CER Activities (in Lakh Rupees)	Amount Proposed & Details for CER Activities (in Lakh Rupees)	
			Particulars	CER Fund Allocation (in Lakh Rupees)
35	2%	0.70	Following activities at Govt. Primary & Middle School Village-Kewtintola	
			Rain Water Harvesting System	0.80
			Potable Drinking Water	0.15
			Plantation with fencing	0.15
			Total	1.10

3. मेसर्स गणपति मेटल्स एण्ड मिनरल्स से खदान में विभिन्न क्रियाकलापों (जल छिड़काव, वृक्षारोपण) हेतु जल की आपूर्ति आसपास स्थित निष्क्रिय खदानों में एकत्रित जल को उपयोग किये जाने हेतु सहमति पत्र प्रस्तुत की गई है।
4. कार्यालय कलेक्टर (खनिज शाखा), जिला-उत्तर बस्तर कांकेर के ज्ञापन क्रमांक 145/खनिज/उ.प./2020-21 कांकेर, दिनांक 01/06/2020 द्वारा विगत वर्षों में किए गए उत्खनन की वास्तविक मात्रा की जानकारी प्रस्तुत की गई है:—

दिनांक	उत्पादन (घनमीटर)
22/04/2009 से 31/12/2010	निरंक
01/01/2011 से 31/12/2011	442
01/01/2012 से 31/12/2012	475
01/01/2013 से 31/12/2013	329
01/01/2014 से 30/04/2014	91
दिनांक 01/05/2014 से उत्खनन कार्य बंद होना बताया गया है।	

समिति द्वारा विचार विमर्श उपरांत सर्वसम्मति से निर्णय लिया गया कि माईनिंग विभाग से क्लस्टर क्षेत्र में 500 मीटर के भीतर अवस्थित अन्य खदानों की जानकारी पूर्व में दिये हुये विवरण अनुसार प्रस्तुत किये जाने के लिए निर्देशित किया जाए।

परियोजना प्रस्तावक को तदानुसार सूचित किया जाए।

2. मेसर्स पदमा एसोसियेट्स (प्रो.- श्री दीपक कुमार अग्रवाल, सालहेभरी लाईम स्टोन क्वारी), ग्राम-सालहेभरी, तहसील-खैरागढ़, जिला-राजनांदगांव (सचिवालय का नस्ती क्रमांक 1204)

ऑनलाईन आवेदन - प्रपोजल नम्बर - एसआईए/ सीजी/ एमआईएन/ 144316/2020, दिनांक 24/02/2020। परियोजना प्रस्तावक द्वारा प्रस्तुत ऑनलाईन आवेदन में कमियाँ होने से ज्ञापन दिनांक 05/03/2020 द्वारा जानकारी प्रस्तुत करने हेतु निर्देशित किया गया। परियोजना प्रस्तावक द्वारा वांछित जानकारी दिनांक 20/03/2020 को ऑनलाईन प्रस्तुत की गई।

प्रस्ताव का विवरण - यह पूर्व से संचालित चूना पत्थर (गौण खनिज) खदान है। खदान ग्राम-सालहेभरी, तहसील-खैरागढ़, जिला-राजनांदगांव स्थित खसरा क्रमांक 468/3, कुल क्षेत्रफल-1.498 हेक्टेयर में है। खदान की आवेदित उत्खनन क्षमता-27,000 टन प्रतिवर्ष है।

बैठकों का विवरण -

(अ) समिति की 322वीं बैठक दिनांक 18/05/2020:

समिति द्वारा प्रकरण की नस्ती एवं प्रस्तुत जानकारी का परीक्षण तथा तत्समय सर्वसम्मति से निम्नानुसार निर्णय लिया गया था:-

1. यदि पूर्व में आवेदित स्थल पर खनन हेतु राज्य स्तर पर्यावरण समाघात निर्धारण प्राधिकरण (एस.ई.आई.ए.ए.), छत्तीसगढ़ अथवा जिला स्तरीय पर्यावरण समाघात निर्धारण प्राधिकरण (डी.ई.आई.ए.ए.), छत्तीसगढ़ द्वारा पर्यावरणीय स्वीकृति दी गई हो, तो पूर्व में जारी पर्यावरणीय स्वीकृति की प्रति एवं अधिरोपित शर्तों के पालन में की गई कार्यवाही की जानकारी फोटोग्राफ्स सहित प्रस्तुत की जाए। साथ ही वृक्षारोपण की अद्यतन स्थिति की जानकारी फोटोग्राफ्स सहित प्रस्तुत की जाए।
2. यदि खदान पूर्व से संचालित है, तो विगत वर्षों में किए गए उत्खनन की वास्तविक मात्रा की जानकारी खनिज विभाग से प्रमाणित करा कर प्रस्तुत की जाए।
3. भूमि स्वामित्व संबंधी दस्तावेज प्रस्तुत किया जाए।
4. भारत सरकार, पर्यावरण, वन और जलवायु परिवर्तन मंत्रालय, नई दिल्ली के ओ.एम. दिनांक 01/05/2018 के अनुसार सी.ई.आर. (Corporate Environment Responsibility) हेतु प्रस्ताव प्रस्तुत किया जाए।
5. परियोजना प्रस्तावक को उपरोक्त समस्त पूर्ण जानकारी / दस्तावेज (अद्यतन फोटोग्राफ्स) के साथ आगामी माह की आयोजित बैठक में प्रस्तुतीकरण दिये जाने हेतु निर्देशित किया जाए।

तदानुसार परियोजना प्रस्तावक को एस.ई.ए.सी., छत्तीसगढ़ के ज्ञापन दिनांक 23/05/2020 द्वारा प्रस्तुतीकरण हेतु सूचित किया गया।

(ब) समिति की 327वीं बैठक दिनांक 02/06/2020:

प्रस्तुतीकरण हेतु श्री डी.के. अग्रवाल, प्रोपराईटर उपस्थित हुए। समिति द्वारा नस्ती, प्रस्तुत जानकारी का अवलोकन एवं परीक्षण करने पर निम्न स्थिति पाई गई:-

1. **ग्राम पंचायत का अनापत्ति प्रमाण पत्र** – उत्खनन के संबंध में ग्राम पंचायत बड़ईटोला का दिनांक 16/02/2007 का अनापत्ति प्रमाण पत्र प्रस्तुत किया गया है।
2. **उत्खनन योजना** – क्वारी प्लान विथ क्वारी कजोजर प्लान एण्ड इन्वायरोमेंट मैनेजमेंट प्लान प्रस्तुत किया गया है, जो उप संचालक (खनि.प्रशा.), जिला-रायपुर के ज्ञापन क्रमांक /क./ख.लि./तीन-6/2016/2902 रायपुर, दिनांक 07/01/2017 द्वारा अनुमोदित है।
3. **500 मीटर की परिधि में स्थित खदान** – कार्यालय कलेक्टर (खनि शाखा), जिला-राजनांदगांव के ज्ञापन क्रमांक/128/ख.लि.03/2020 राजनांदगांव, दिनांक 16/01/2020 के अनुसार आवेदित खदान से 500 मीटर के भीतर अवस्थित अन्य खदानों की संख्या निरंक है।
4. **200 मीटर की परिधि में स्थित सार्वजनिक क्षेत्र/संरचनाएँ** – कार्यालय कलेक्टर (खनि शाखा), जिला-राजनांदगांव के ज्ञापन क्रमांक/128/ख.लि.03/2020 राजनांदगांव, दिनांक 16/01/2020 द्वारा जारी प्रमाण पत्र अनुसार उक्त खदान से 200 मीटर की परिधि में कोई भी सार्वजनिक क्षेत्र जैसे मंदिर, मस्जिद, मरघट, अस्पताल, स्कूल, पुल, बांध, एनीकट एवं जल आपूर्ति आदि प्रतिबंधित क्षेत्र निर्मित नहीं है।
5. **लीज का विवरण** – भूमि एवं लीज श्री दीपक अग्रवाल के नाम पर है, लीज डीड 10 वर्षों अर्थात् दिनांक 21/09/2007 से 20/09/2017 तक की अवधि हेतु थी। तत्पश्चात् लीज डीड 20 वर्षों अर्थात् दिनांक 21/09/2017 से 20/09/2037 तक की अवधि हेतु वृद्धि की गई है।
6. **डिस्ट्रीक्ट सर्वे रिपोर्ट** – भारत सरकार, पर्यावरण, वन और जलवायु परिवर्तन मंत्रालय, नई दिल्ली की अधिसूचना दिनांक 25/07/2018 द्वारा विहित प्रारूप में डिस्ट्रीक्ट सर्वे रिपोर्ट (District Survey Report) की प्रति प्रस्तुत की गई है।
7. **वन विभाग का अनापत्ति प्रमाण पत्र** – कार्यालय वन मण्डल अधिकारी, खैरागढ़ वनमण्डल, जिला-राजनांदगांव के ज्ञापन क्र./मा.चि./1766 खैरागढ़, दिनांक 16/04/2007 को जारी अनापत्ति प्रमाण पत्र अनुसार आवेदित क्षेत्र वन भूमि की सीमा से 5 कि.मी. की दूरी पर है।
8. **महत्वपूर्ण संरचनाओं की दूरी** – निकटतम आबादी ग्राम-साल्हेभरी 1.53 कि.मी., स्कूल साल्हेभरी 1.6 कि.मी. एवं अस्पताल खैरागढ़ 12 कि.मी. की दूरी पर स्थित है। राष्ट्रीय राजमार्ग 30 कि.मी. एवं राज्यमार्ग 0.3 कि.मी. दूर है।
9. **पारिस्थितिकीय/जैवविविधता संवेदनशील क्षेत्र** – परियोजना प्रस्तावक द्वारा 10 कि.मी. की परिधि में अंतर्राज्यीय सीमा, केन्द्रीय प्रदूषण नियंत्रण बोर्ड द्वारा घोषित क्रिटिकली पॉल्युटेड एरिया, पारिस्थितिकीय संवेदनशील क्षेत्र या घोषित जैवविविधता क्षेत्र स्थित नहीं होना प्रतिवेदित किया है।
10. **खनन संपदा एवं खनन का विवरण** – जियोलॉजिकल रिजर्व लगभग 9,36,250 टन, माईनेबल रिजर्व 5,40,013 टन एवं रिकव्हेरेबल रिजर्व 4,86,012 टन है। लीज क्षेत्र के चारों ओर 7.5 मीटर (0.393 हेक्टेयर) क्षेत्र होता है। ओपन कास्ट सेमी मेकेनाईज्ड विधि से उत्खनन किया जाता है। उत्खनन की प्रस्तावित अधिकतम गहराई 25 मीटर है। ऊपरी मिट्टी की मोटाई 1 मीटर है। बेंच की ऊंचाई 1.5 मीटर एवं चौड़ाई 1.5 मीटर है। खदान की संभावित आयु 20 वर्ष है।



जैक हैमर से ड्रिलिंग एवं कन्ट्रोल ब्लास्टिंग किया जाता है। वर्षवार प्रस्तावित उत्खनन का विवरण निम्नानुसार है:-

वर्ष	क्षेत्रफल (वर्गमीटर)	गहराई (मीटर)	आयतन (घनमीटर)	उत्खनन (टन)
प्रथम	1,800	6	10,800	27,000
द्वितीय	1,800	6	10,800	27,000
तृतीय	1,800	6	10,800	27,000
चतुर्थ	1,800	6	10,800	27,000
पंचम	1,800	6	10,800	27,000
छठवे	1,800	6	10,800	27,000
सातवे	1,800	6	10,800	27,000
आठवे	1,800	6	10,800	27,000
नौवे	1,800	6	10,800	27,000
दसवे	1,800	6	10,800	27,000

11. **जल आपूर्ति** – परियोजना हेतु आवश्यक जल की मात्रा 8 घनमीटर प्रतिदिन होगी। जल की आपूर्ति स्वयं के गड्ढे (Pit) के माध्यम से किया जाता है। खदान में वायु प्रदूषण नियंत्रण हेतु जल का छिड़काव किया जाता है।
12. **वृक्षारोपण कार्य** – लीज क्षेत्र की सीमा में चारों ओर 7.5 मीटर की पट्टी में वृक्षारोपण संबंधी जानकारी प्रस्तुत नहीं किया गया है।
13. प्रस्तुतीकरण के दौरान परियोजना प्रस्तावक द्वारा बताया गया कि लीज क्षेत्र के चारों ओर 7.5 मीटर (उत्खनन के लिए प्रतिबंधित क्षेत्र) क्षेत्र उत्खनन किया जा चुका है। उत्खनित क्षेत्र के भराव संबंधी जानकारी प्रस्तुत नहीं किया गया है। इस बाबत शपथ पत्र भी प्रस्तुत नहीं किया गया है।
14. **पूर्व में जारी पर्यावरणीय स्वीकृति संबंधी विवरण:-**

- i. पूर्व में चूना पत्थर खदान खसरा क्रमांक 468/3, कुल क्षेत्रफल – 1.498 हेक्टेयर, क्षमता – 27,000 टन प्रतिवर्ष हेतु पर्यावरणीय स्वीकृति जिला स्तरीय पर्यावरण समाघात निर्धारण प्राधिकरण, जिला-राजनांदगांव द्वारा दिनांक 09/03/2017 को जारी की गई। यह स्वीकृति दिनांक 31/03/2020 तक की अवधि हेतु जारी की गई।
- ii. पूर्व में जारी पर्यावरणीय स्वीकृति के शर्तों के पालन में की गई कार्यवाही की जानकारी प्रस्तुत की गई है।
- iii. निर्धारित शर्तानुसार वृक्षारोपण नहीं किया गया है।
- iv. कार्यालय कलेक्टर (खनि शाखा), जिला-राजनांदगांव के ज्ञापन क्रमांक 386/ख.लि. 03/2020 राजनांदगांव, दिनांक 10/02/2020 के अनुसार विगत वर्षों का उत्खनन विवरण निम्नानुसार है:-

वर्ष	उत्पादन (टन)
दिनांक 21.09.2007 से 31.03.2008 तक	6,300
01.04.2008 से 31.03.2009	21,899
01.01.2009 से 31.03.2010	5,601
01.04.2010 से 31.03.2011	650


01.04.2011 से 31.12.2012	2,620
01.04.2012 से 31.03.2013	8,040
01.04.2013 से 31.03.2014	12,950
01.04.2014 से 31.03.2015	17,550
01.04.2015 से 31.03.2016	11,900
01.04.2016 से 31.03.2017	27,350
01.04.2017 से 31.03.2018	26,990
01.04.2018 से 31.03.2019	13,901
01.04.2019 से 31.12.2019	18,900

15. **कॉर्पोरेट पर्यावरणीय दायित्व (C.E.R.)** – भारत सरकार, पर्यावरण, वन और जलवायु परिवर्तन मंत्रालय, नई दिल्ली के ओ.एम. दिनांक 01/05/2018 के अनुसार सी.ई.आर. (Corporate Environment Responsibility) हेतु समिति के समक्ष विस्तार से चर्चा उपरांत निम्नानुसार प्रस्ताव प्रस्तुत किया गया है:-

Capital Investment (in Lakh Rupees)	Percentage of Capital Investment to be Spent	Amount Required for CER Activities (in Lakh Rupees)	Amount Proposed & Details for CER Activities (in Lakh Rupees)	
			Particulars	CER Fund Allocation (in Lakh Rupees)
52	2%	1.04	Following activities at Govt. Primary School Village-Salhebharri	
			Rain Water Harvesting System	0.70
			Potable Drinking Water	0.25
			Running Water Arrangement	0.10
			Plantation	0.10
			Total	1.15

समिति द्वारा तत्समय सर्वसम्मति से निम्नानुसार निर्णय लिया गया था:-

- लीज क्षेत्र के चारों ओर 7.5 मीटर की बाहरी परिधि (उत्खनन के लिए प्रतिबंधित क्षेत्र) में किये गये अनियमित उत्खनन क्षेत्र की गणना (क्षेत्रफल एवं गहराई सहित), उत्खनित क्षेत्र के भराव हेतु प्रस्ताव का विवरण तथा कार्य पूर्ण किये जाने का समय के साथ शपथ पत्र प्रस्तुत किया जाए।
- लीज क्षेत्र की सीमा में चारों ओर 7.5 मीटर की पट्टी में वृक्षारोपण किये जाने संबंधी जानकारी प्रस्तुत किया जाए।
- स्थल निरीक्षण के उपरांत सी.ई.आर. (Corporate Environment Responsibility) का विस्तृत प्रस्ताव प्रस्तुत किया जाए।
- परियोजना प्रस्तावक को उपरोक्त समस्त पूर्ण जानकारी / दस्तावेज प्रस्तुत किये जाने उपरांत आगामी कार्यवाही की जाएगी।



एस.ई.ए.सी., छत्तीसगढ़ के ज्ञापन दिनांक 03/07/2020 के परिपेक्ष्य में परियोजना प्रस्तावक द्वारा जानकारी / दस्तावेज दिनांक 17/08/2020 को प्रस्तुत किया गया है।

(स) समिति की 342वीं बैठक दिनांक 08/10/2020:

समिति द्वारा नस्ती, प्रस्तुत जानकारी का अवलोकन एवं परीक्षण करने पर निम्न स्थिति पाई गई:-

1. लीज क्षेत्र के चारों ओर 7.5 मीटर की बाहरी परिधि में किये गये अनियमित उत्खनन क्षेत्र की गणना (क्षेत्रफल एवं गहराई सहित), उत्खनित क्षेत्र के भराव हेतु प्रस्ताव का विवरण प्रस्तुत किया गया है। इसके तहत उत्खनित क्षेत्र के भराव का कार्य दिसम्बर, 2020 के पूर्व पूर्ण किये जाने हेतु शपथ पत्र (Affidavit) प्रस्तुत किया गया है।
2. लीज क्षेत्र की सीमा में चारों ओर 7.5 मीटर की पट्टी में 1,400 नग बांस का रोपण किया जाना बताया गया है। समिति का मत था कि इस क्षेत्र में बांस के अतिरिक्त वृक्ष प्रजातियों का भी रोपण किया जाना चाहिए।
3. स्थल निरीक्षण के उपरांत सी.ई.आर. (Corporate Environment Responsibility) का विस्तृत प्रस्ताव प्रस्तुत किया गया है।
4. माननीय एन.जी.टी., प्रिंसिपल बेंच, नई दिल्ली द्वारा सत्येंद्र पाण्डेय विरुद्ध भारत सरकार, पर्यावरण, वन और जलवायु परिवर्तन मंत्रालय, नई दिल्ली एवं अन्य (ओरिजनल एप्लिकेशन नं. 186 ऑफ 2016 एवं अन्य) में दिनांक 13/09/2018 को पारित आदेश में मुख्य रूप से निम्नानुसार निर्देशित किया गया है:-
 - a) Providing for EIA, EMP and therefore, Public consultation for all areas from 5 to 25 ha. falling under category B-2 at par with category B-1 by SEAC / SEIAA as well as for cluster situation where ever it is not provided.
 - b) If a cluster or an individual lease size exceed 5 ha. EIA / EMP be made applicable in the process of grant of prior environment clearance.

समिति द्वारा विचार विमर्श उपरांत सर्वसम्मति से निम्नानुसार निर्णय लिया गया:-

1. कार्यालय कलेक्टर (खनि शाखा), जिला-राजनांदगांव के ज्ञापन क्रमांक/128/ख.लि.03/2020 राजनांदगांव, दिनांक 16/01/2020 के अनुसार आवेदित खदान से 500 मीटर के भीतर अवस्थित अन्य खदानों की संख्या निरंक है। आवेदित खदान (ग्राम-साल्हेभरी) का रकबा 1.498 हेक्टेयर है। खदान की सीमा से 500 मीटर की परिधि में स्वीकृत/संचालित खदानों का कुल क्षेत्रफल 5 हेक्टेयर या उससे कम होने के कारण यह खदान बी-2 श्रेणी की मानी गयी।
2. परियोजना प्रस्तावक 7.5 मीटर की सेफ्टी जोन में 500 नग वृक्ष प्रजातियों का अतिरिक्त रोपण करेगा।
3. समिति द्वारा विचार विमर्श उपरांत सर्वसम्मति से आवेदक - श्री दीपक कुमार अग्रवाल (मेसर्स पदमा एसोसियेट्स, साल्हेभरी लाईम स्टोन क्वारी) की ग्राम-साल्हेभरी, तहसील-खैरागढ़, जिला-राजनांदगांव के खसरा क्रमांक 468/3 में स्थित चूना पत्थर (गौण खनिज) खदान, कुल क्षेत्रफल - 1.498 हेक्टेयर,

क्षमता - 27,000 टन प्रतिवर्ष हेतु परिशिष्ट-01 में वर्णित शर्तों के अधीन पर्यावरणीय स्वीकृति दिए जाने की अनुशंसा की गई।

राज्य स्तर पर्यावरण समाघात निर्धारण प्राधिकरण (एस.ई.आई.ए.ए.), छत्तीसगढ़ को तदानुसार सूचित किया जाए।

3. मेसर्स शिव शक्ति मेटल्स (टाकरागुड़ा लाईम स्टोन माईन), ग्राम-टाकरागुड़ा, तहसील-लोहांडीगुड़ा, जिला-बस्तर (सचिवालय का नस्ती क्रमांक 748)

ऑनलाईन आवेदन - पूर्व में प्रपोजल नम्बर - एसआईए/ सीजी/ एमआईएन/25496/2018, दिनांक 14/04/2018 द्वारा टी.ओ.आर. हेतु आवेदन किया गया था। वर्तमान में प्रपोजल नम्बर - एसआईए/ सीजी/ एमआईएन/ 48795/ 2018, दिनांक 26/12/2019 द्वारा पर्यावरणीय स्वीकृति प्राप्त करने हेतु ई.आई.ए. रिपोर्ट प्रस्तुत किया गया है।

प्रस्ताव का विवरण - यह दिनांक 15/01/2016 के पूर्व से संचालित चूना पत्थर (मुख्य खनिज) खदान है। यह खदान ग्राम-टाकरागुड़ा, तहसील-लोहांडीगुड़ा, जिला-बस्तर स्थित खसरा क्रमांक 276/1(पार्ट), कुल क्षेत्रफल - 2.42 हेक्टेयर में है। खदान की आवेदित उत्खनन क्षमता - 45,200 टन प्रतिवर्ष है। यह खदान 15/01/2016 के पश्चात् बिना पर्यावरणीय स्वीकृति के उत्खनन जारी रखने के कारण उल्लंघन की श्रेणी का है। इस प्रकरण में समिति की 273वीं बैठक दिनांक 27/03/2019 को सुनवाई की गई, जिसमें टीओआर जारी करने का निर्णय लिया गया। प्रकरण में निम्न स्थिति पाई गई:-

1. **ग्राम पंचायत का अनापत्ति प्रमाण पत्र** - ग्राम पंचायत टाकरागुड़ा द्वारा दिनांक 15/06/1999 को जारी अनापत्ति प्रमाण पत्र प्रस्तुत किया गया है।
2. **उत्खनन योजना** - मॉडिफिकेशन इन एप्रुव्ड माईनिंग प्लान विथ प्रोग्रेसिव माइन क्लोजर प्लान प्रस्तुत किया गया है, जो क्षेत्रीय खान नियंत्रक, भारतीय खान ब्यूरो, रायपुर के ज्ञापन क्रमांक बस्तर/चूप/ खयो-1157/ 2018 रायपुर, दिनांक 12/07/2018 जो वर्ष 2018-19 से 2022-23 तक की अवधि हेतु अनुमोदित है।
3. **500 मीटर की परिधि में स्थित खदान** - कार्यालय कलेक्टर (खनिज "आखा) जगदलपुर, जिला-बस्तर के ज्ञापन क्रमांक 2277/खनिज/ख.लि.1/ख.प./2018 जगदलपुर, दिनांक 20/09/2018 के अनुसार आवेदित खदान से 500 मीटर के भीतर अन्य खदानों की संख्या निरंक है।
4. **वन विभाग का अनापत्ति प्रमाण पत्र** - वन मंडलाधिकारी, बस्तर वन मंडल, जगदलपुर के ज्ञापन दिनांक 11/02/2019 के अनुसार "आवेदित भूमि वन क्षेत्र कक्ष क्र. पी/1614 सिरिसगुड़ा से 3.5 किलोमीटर दूरी पर स्थित है।" होना बताया गया है।
5. **महत्वपूर्ण संरचनाओं की दूरी** - समीपस्थ आबादी ग्राम-टाकरागुड़ा 0.53 किलोमीटर एवं शहर जगदलपुर 20.7 किलोमीटर की दूरी पर स्थित है। स्कूल एवं प्राथमरी मेडिकल ग्राम-टाकरागुड़ा 0.6 किलोमीटर की दूरी पर स्थित है। रेल्वे स्टेशन तोकापाल 14.8 किलोमीटर की दूरी पर है। राज्यमार्ग 0.74 किलोमीटर है। इन्द्रावती नदी 1.6 किलोमीटर की दूरी पर है।

6. **पारिस्थितिकीय/जैवविविधता संवेदनशील क्षेत्र** – परियोजना प्रस्तावक द्वारा 10 किलोमीटर की परिधि में अंतर्राज्जीय सीमा, राष्ट्रीय उद्यान, अभयारण्य, केन्द्रीय प्रदूषण नियंत्रण बोर्ड द्वारा घोषित क्रिटिकली पॉल्युटेड एरिया, पारिस्थितिकीय संवेदनशील क्षेत्र या घोषित जैवविविधता क्षेत्र स्थित नहीं होना प्रतिवेदित किया है।
7. **लीज का विवरण** – लीज डीड मेसर्स शिव शक्ति मेटल्स के नाम पर है, जो 20 वर्षों के लिए दिनांक 17/09/2002 से 16/09/2022 तक की अवधि हेतु है।
8. **खनन संपदा एवं खनन का विवरण** – माईनेबल रिजर्व 4,06,448 टन है। लीज क्षेत्र के चारों ओर 7.5 मीटर (0.4 हेक्टेयर) खुला क्षेत्र छोड़ा गया है। ओपन कास्ट मैनुअल विधि से उत्खनन किया जाता है। वर्तमान में उत्खनन की गहराई 8 मीटर है। उत्खनन की प्रस्तावित अधिकतम गहराई 17 मीटर होगी। बेंच की ऊंचाई 3 मीटर एवं चौड़ाई 4 मीटर है। ऊपरी की मिट्टी की गहराई 1 मीटर है। खदान की संभावित आयु 9.5 वर्ष है। ड्रिलिंग एवं कन्ट्रोल ब्लास्टिंग किया जाता है। जल की मात्रा 7.295 किलोलीटर प्रतिदिन है। जल की आपूर्ति वॉटर टैंकर है। खदान में वायु प्रदूषण नियंत्रण हेतु जल का छिड़काव किया जाता है। लीज क्षेत्र के चारों ओर 7.5 मीटर खुला क्षेत्र में 500 नग वृक्षारोपण किया गया है। विगत वर्षों के उत्खनन का विवरण निम्नानुसार है:-

वर्ष	प्रस्तावित उत्खनन (टन)	Actual उत्खनन (टन)
2013-14	—	—
2014-15	14,940	3,233
2015-16	14,985	14,328
2016-17	14,963	9,328
2017-18	14,985	—

उत्खनन की वर्षवार प्रस्तावित योजना

वर्ष	प्रस्तावित उत्खनन ROM (टन)
2018-19	45,000
2019-20	45,000
2020-21	45,000
2021-22	45,000
2022-23	45,200

नोट: तालिका में दशमलव के बाद के अंकों को राउण्डऑफ किया गया है।

9. **पूर्व में जारी पर्यावरणीय स्वीकृति संबंधी विवरण:-** पूर्व में परियोजना प्रस्तावक द्वारा इस खदान हेतु पर्यावरणीय स्वीकृति प्राप्त नहीं की गई है। स्थिति ऊपर स्पष्ट की गई है।

एस.ई.ए.सी., छत्तीसगढ़ के ज्ञापन दिनांक 25/06/2019 द्वारा अधिसूचना का. आ. 1030 (अ) दिनांक 08/03/2018 के प्रावधानों के अनुसार इन्वॉयरोमेंट इम्पैक्ट

असेसमेंट रिपोर्ट, इन्व्हॉयरोमेंट मेनेजमेंट प्लान आदि तैयार करने हेतु भारत सरकार, पर्यावरण, वन और जलवायु परिवर्तन मंत्रालय द्वारा अप्रैल, 2015 में प्रकाशित श्रेणी 1(ए) का स्टैंडर्ड टीओआर (बिना लोक सुनवाई) नॉन कोल माईनिंग प्रोजेक्ट्स हेतु टीओआर जारी किया गया।

बैठकों का विवरण –

(अ) समिति की 305वीं बैठक दिनांक 16/01/2020:

समिति द्वारा नस्ती, प्रस्तुत जानकारी का अवलोकन एवं परीक्षण करने पर निम्न स्थिति पाई गई:—

1. **ई.आई.ए. रिपोर्ट का विश्लेषण:—**

- i. **जल एवं वायु आदि गुणवत्ता संबंधी जानकारी –** मॉनिटरिंग कार्य मार्च 2019 से मई 2019 के मध्य किया गया है। 10 किलोमीटर के अंतर्गत 8 स्थानों पर परिवेशीय वायु गुणवत्ता मापन, 6 स्थानों पर भू-जल गुणवत्ता मापन, 8 स्थानों पर ध्वनि स्तर मापन, 4 स्थलों पर सतही जल गुणवत्ता तथा 6 स्थानों पर मिट्टी के नमूने एकत्रित कर विश्लेषण किया गया है।
- ii. मॉनिटरिंग परिणामों के अनुसार पी.एम._{2.5} 27 से 39.9 माईक्रोग्राम/घनमीटर, पी.एम.₁₀ 66.4 से 94.9 माईक्रोग्राम/घनमीटर, एसओ₂ 10.8 से 14.9 माईक्रोग्राम/घनमीटर तथा एनओ_{एक्स} 15.3 से 18.3 माईक्रोग्राम/घनमीटर पाई गई है। परियोजना स्थल के आसपास जल स्रोतों की गुणवत्ता भारतीय मानक के अनुसार है। परिवेशीय ध्वनि स्तर (Day time) 48.1 डीबीए से 53.6 डीबीए एवं ध्वनि स्तर (Night time) 33.1 डीबीए से 35.8 डीबीए पाया गया।

समिति द्वारा तत्समय सर्वसम्मति से निम्नानुसार निर्णय लिया गया था:—

1. भारत सरकार, पर्यावरण, वन और जलवायु परिवर्तन मंत्रालय, नई दिल्ली के ओ.एम. दिनांक 01/05/2018 के अनुसार सी.ई.आर. (Corporate Environment Responsibility) हेतु प्रस्ताव प्रस्तुत किया जाए।
2. परियोजना प्रस्तावक को आगामी माह की आयोजित बैठक में उपरोक्त समस्त सुसंगत जानकारी / दस्तावेज (अद्यतन फोटोग्राफ्स) सहित प्रस्तुतीकरण दिये जाने हेतु निर्देशित किया जाए।

तदानुसार खनि निरीक्षक एवं परियोजना प्रस्तावक को एस.ई.ए.सी., छत्तीसगढ़ के ज्ञापन दिनांक 22/02/2020 द्वारा प्रस्तुतीकरण हेतु सूचित किया गया।

(ब) समिति की 317वीं बैठक दिनांक 29/02/2020:

प्रस्तुतीकरण हेतु कोई भी प्रतिनिधि उपस्थित नहीं हुए। परियोजना प्रस्तावक द्वारा कोई अनुरोध पत्र प्रस्तुत नहीं किया गया है।

समिति द्वारा तत्समय सर्वसम्मति से निर्णय लिया गया था कि परियोजना प्रस्तावक द्वारा वांछित जानकारी एवं अनुरोध पत्र प्राप्त होने पर आगामी कार्यवाही की जाएगी।

परियोजना प्रस्तावक को एस.ई.ए.सी., छत्तीसगढ़ के ज्ञापन दिनांक 09/06/2020 द्वारा जानकारी/दस्तावेज प्रस्तुत करने हेतु सूचित किया गया। परियोजना प्रस्तावक द्वारा प्रस्तुतीकरण हेतु दिनांक 16/06/2020 को अनुरोध पत्र प्रस्तुत किया गया है।

परियोजना प्रस्तावक को एस.ई.ए.सी., छत्तीसगढ़ के ज्ञापन दिनांक 27/06/2020 द्वारा प्रस्तुतीकरण हेतु सूचित किया गया।

(स) समिति की 333वीं बैठक दिनांक 04/07/2020:

प्रकरण में प्रोजेक्ट सलाहकार के रूप में मेसर्स इन सिटु इन्वायरो केयर, भोपाल की ओर से श्री विजय साहू उपस्थित हुए। उनके द्वारा बताया गया कि उनका स्वास्थ्य ठीक नहीं होने के कारण समिति के समक्ष आज प्रस्तुतीकरण किया जाना संभव नहीं है। अतः प्रस्तुतीकरण हेतु अन्य तिथि दिये जाने का अनुरोध किया गया। जिसे समिति द्वारा मान्य किया गया।

समिति द्वारा तत्समय सर्वसम्मति से निर्णय लिया गया था कि परियोजना प्रस्तावक को आगामी आयोजित बैठक में पूर्व में चाही गई वांछित जानकारी एवं समस्त सुसंगत जानकारी / दस्तावेज सहित प्रस्तुतीकरण दिये जाने हेतु निर्देशित किया जाए।

तदनुसार परियोजना प्रस्तावक को ई-मेल दिनांक 08/07/2020 के माध्यम से सूचित किया गया।

(द) समिति की 334वीं बैठक दिनांक 10/07/2020:

प्रस्तुतीकरण हेतु कोई भी प्रतिनिधि उपस्थित नहीं हुए। परियोजना प्रस्तावक द्वारा कोई अनुरोध पत्र प्रस्तुत नहीं किया गया है।

समिति द्वारा तत्समय सर्वसम्मति से निर्णय लिया गया था कि परियोजना प्रस्तावक को आगामी माह के आयोजित बैठक में पूर्व में चाही गई वांछित जानकारी एवं समस्त सुसंगत जानकारी / दस्तावेज सहित प्रस्तुतीकरण दिये जाने हेतु निर्देशित किया जाए।

तदनुसार परियोजना प्रस्तावक को एस.ई.ए.सी., छत्तीसगढ़ के ज्ञापन दिनांक 25/08/2020 द्वारा प्रस्तुतीकरण हेतु सूचित किया गया।

(इ) समिति की 337वीं बैठक दिनांक 01/09/2020:

प्रस्तुतीकरण हेतु कोई भी प्रतिनिधि उपस्थित नहीं हुए। परियोजना प्रस्तावक द्वारा कोई अनुरोध पत्र प्रस्तुत नहीं किया गया है।

समिति द्वारा तत्समय सर्वसम्मति से निर्णय लिया गया था कि परियोजना प्रस्तावक द्वारा वांछित जानकारी एवं अनुरोध पत्र प्राप्त होने पर आगामी कार्यवाही की जाएगी।

तदनुसार एस.ई.ए.सी., छत्तीसगढ़ की 337वीं बैठक दिनांक 01/09/2020 के परिपेक्ष्य में परियोजना प्रस्तावक द्वारा ई-मेल दिनांक 15/09/2020 के माध्यम से प्रस्तुतीकरण हेतु अनुरोध पत्र प्रेषित किया गया है।

(ई) समिति की 342वीं बैठक दिनांक 08/10/2020:

समिति द्वारा नस्ती, प्रस्तुत जानकारी/पत्र का अवलोकन एवं परीक्षण कर, विचार विमर्श उपरांत सर्वसम्मति से निर्णय लिया गया कि परियोजना प्रस्तावक को आगामी माह के आयोजित बैठक में पूर्व में चाही गई वांछित जानकारी एवं समस्त सुसंगत जानकारी / दस्तावेज सहित प्रस्तुतीकरण दिये जाने हेतु निर्देशित किया जाए।

परियोजना प्रस्तावक को तदनुसार सूचित किया जाए।

4. मेसर्स राजुर लाईम स्टोन माईन (प्रो.—श्री मगराज खत्री), ग्राम—राजुर, तहसील—तोकापाल, जिला—बस्तर (सचिवालय की नस्ती क्रमांक 678)

ऑनलाईन आवेदन — पूर्व में प्रपोजल नम्बर — एसआईए / सीजी / एमआईएन / 22571/2018, दिनांक 22/03/2018 द्वारा टी.ओ.आर. हेतु आवेदन किया गया था। वर्तमान में प्रपोजल नम्बर — एसआईए/ सीजी/ एमआईएन/ 129699/ 2019, दिनांक 05/12/2019 द्वारा पर्यावरणीय स्वीकृति प्राप्त करने हेतु ई.आई.ए. रिपोर्ट प्रस्तुत किया गया है।

प्रस्ताव का विवरण — यह दिनांक 15/01/2016 के पूर्व से संचालित चूना पत्थर खदान (मुख्य खनिज) है। यह खदान ग्राम—राजुर, तहसील—तोकापाल, जिला—बस्तर स्थित पार्ट ऑफ खसरा क्रमांक 161 (नया खसरा क्रमांक 55), कुल लीज क्षेत्र 0.971 हेक्टेयर में है। खदान की आवेदित उत्खनन क्षमता — 5,145 टन प्रतिवर्ष है। यह खदान 15/01/2016 के पश्चात् बिना पर्यावरणीय स्वीकृति के उत्खनन जारी रखने के कारण उल्लंघन की श्रेणी का है। इस प्रकरण में समिति की 270वीं बैठक दिनांक 02/02/2019 को सुनवाई की गई, जिसमें टीओआर जारी करने का निर्णय लिया गया। प्रकरण में निम्न स्थिति पाई गई:—

1. **ग्राम पंचायत का अनापत्ति प्रमाण पत्र** — ग्राम पंचायत राजुर द्वारा दिनांक 24/04/1998 को जारी अनापत्ति प्रमाण पत्र प्रस्तुत किया गया है।
2. **उत्खनन योजना** — परियोजना प्रस्तावक द्वारा मॉडिफाईड माईनिंग प्लान एण्ड प्रोग्रेसिव माइन क्लोजर प्लान प्रस्तुत किया गया है, जो क्षेत्रीय खान नियंत्रक, भारतीय खान ब्यूरो, रायपुर के ज्ञापन क्रमांक बस्तर/ चूप/ खयो/1082/ 2017—रायपुर दिनांक 13/04/2017 जो वर्ष 2017—18 से 2021—22 तक की अवधि हेतु है।
3. **500 मीटर की परिधि में स्थित खदान** — कार्यालय कलेक्टर (खनिज शाखा), जिला—बस्तर के ज्ञापन क्रमांक 2338 दिनांक 04/10/2018 द्वारा जारी प्रमाण पत्र अनुसार आवेदित खदान से 500 मीटर परिधि में कुल 01 खदान रकबा 1.53 हेक्टेयर स्वीकृत/विद्यमान हैं।
4. **महत्वपूर्ण संरचनाओं की दूरी** — निकटतम आबादी ग्राम—राजुर 01 कि.मी. की दूरी पर स्थित है। प्राथमरी स्कूल एवं शासकीय अस्पताल ग्राम—राजुर 01 कि.मी. की दूरी पर स्थित है। राष्ट्रीय राजमार्ग 03 कि.मी. में है। कांगेर नदी 04 कि.मी. की दूरी पर है।
5. **पारिस्थितिकीय/जैवविविधता संवेदनशील क्षेत्र** — परियोजना प्रस्तावक द्वारा 10 कि.मी. की परिधि में अंतर्राज्जीय सीमा, राष्ट्रीय उद्यान, अभ्यारण्य, केन्द्रीय प्रदूषण नियंत्रण बोर्ड द्वारा घोषित क्रिटिकली पॉल्यूटेड एरिया, पारिस्थितिकीय संवेदनशील क्षेत्र या घोषित जैवविविधता क्षेत्र स्थित नहीं होना प्रतिवेदित किया है।
6. **लीज डीड का विवरण** — लीज डीड श्री मगराज खत्री के नाम पर है। लीज डीड 50 वर्षों के लिए 30/10/1996 से 29/10/2040 तक की अवधि हेतु है।
7. **जियोलॉजिकल रिजर्व 2,73,885 टन एवं माईनेबल रिजर्व 2,35,477 टन** है। लीज क्षेत्र के चारों ओर 7.5 मीटर (0.037 हेक्टेयर) खुला क्षेत्र छोड़ा गया है। ओपन कास्ट फुल्ली मैनुवल विधि से उत्खनन किया जाता है। भू-भाग के 0.267 क्षेत्र पर उत्खनन होना बताया गया है। वर्तमान में 04 मीटर गहराई तक खदान क्षेत्र

के एक भाग में उत्खनन हुआ है। खदान में उत्खनन की प्रस्तावित अधिकतम गहराई 30 मीटर होगी। खदान की संभावित आयु 45 वर्ष है। बेंच की ऊंचाई 03 मीटर एवं चौड़ाई 04 मीटर है। ड्रिलिंग किया जाता है। जल उपभोग की मात्रा 2.5 कि.ली. प्रतिदिन है। जल की आपूर्ति बोरवेल से की जाएगी। खदान में वायु प्रदूषण नियंत्रण हेतु जल का छिड़काव किया जाता है। लीज क्षेत्र के चारों ओर 7.5 मीटर खुला क्षेत्र में वृक्षारोपण किया जाएगा। विगत वर्षों के उत्खनन का विवरण निम्नानुसार है:-

वर्ष	वास्तविक उत्खनन (टन)	वर्ष	वास्तविक उत्खनन (टन)
1997	2,922.5	2008	4,000
1998	347	2009	5,405
1999	—	2010	1,461
2000	4,863	2011	1,260
2001	6,949	2012	2,475
2002	7,018	2013	2,810
2003	4,499	2014	2,030
2004	2,177	2015	1,750
2005	1,238	2016	2,180
2006	2,645	2017	200
2007	3,930	जून 2018 तक	—

उत्खनन की वर्षवार प्रस्तावित योजना

वर्ष	उत्खनन क्षमता ROM (टन)
2016-2017	1,800
2017-2018	1,800
2018-2019	2,100
2019-2020	2,100
2020-2021	2,100
कुल	9,900

8. पूर्व में जारी पर्यावरणीय स्वीकृति संबंधी विवरण:- पूर्व में परियोजना प्रस्तावक द्वारा इस खदान हेतु पर्यावरणीय स्वीकृति प्राप्त नहीं की गई है। स्थिति ऊपर स्पष्ट की गई है।

एस.ई.ए.सी., छत्तीसगढ़ के ज्ञापन दिनांक 27/05/2019 द्वारा अधिसूचना का. आ. 1030 (अ) दिनांक 08/03/2018 के प्रावधानों के अनुसार इन्वॉयरोमेंट इम्पेक्ट असेसमेंट रिपोर्ट, इन्वॉयरोमेंट मेनेजमेंट प्लान आदि तैयार करने हेतु भारत सरकार, पर्यावरण, वन और जलवायु परिवर्तन मंत्रालय द्वारा अप्रैल, 2015 में प्रकाशित श्रेणी 1(ए) का स्टैंडर्ड टीओआर (बिना लोक सुनवाई) नॉन कोल माईनिंग प्रोजेक्ट्स हेतु टीओआर जारी किया गया।

बैंकों का विवरण -

(अ) समिति की 304वीं बैठक दिनांक 12/12/2019:

समिति द्वारा नस्ती, प्रस्तुत जानकारी का अवलोकन एवं परीक्षण करने पर निम्न स्थिति पाई गई:-

1. ई.आई.ए. रिपोर्ट का विश्लेषण:-

- जल एवं वायु आदि गुणवत्ता संबंधी जानकारी** – मॉनिटरिंग कार्य मार्च 2019 से मई 2019 के मध्य किया गया है। 10 किलोमीटर के अंतर्गत 6 स्थानों पर परिवेशीय वायु गुणवत्ता मापन, 6 स्थानों पर भू-जल गुणवत्ता मापन, 6 स्थानों पर ध्वनि स्तर मापन, 2 स्थलों पर सतही जल गुणवत्ता तथा 6 स्थानों पर मिट्टी के नमूने एकत्रित कर विश्लेषण किया गया है।
- मॉनिटरिंग परिणामों के अनुसार पी.एम._{2.5} 26.28 से 43.58 माईक्रोग्राम/घनमीटर, पी.एम.₁₀ 47.2 से 66.5 माईक्रोग्राम/घनमीटर, एसओ₂ 9.11 से 14.63 माईक्रोग्राम/घनमीटर तथा एनओ_{एक्स} 11.33 से 20.24 माईक्रोग्राम/घनमीटर पाई गई है। परियोजना स्थल के आसपास जल स्रोतों की गुणवत्ता भारतीय मानक के अनुसार है। परिवेशीय ध्वनि स्तर (Day time) 48 डीबीए से 58 डीबीए एवं ध्वनि स्तर (Night time) 33.24 डीबीए से 53.3 डीबीए पाया गया।

समिति द्वारा तत्समय सर्वसम्मति से निम्नानुसार निर्णय लिया गया था:-

- भारत सरकार, पर्यावरण, वन और जलवायु परिवर्तन मंत्रालय, नई दिल्ली के ओ.एम. दिनांक 01/05/2018 के अनुसार सी.ई.आर. (Corporate Environment Responsibility) हेतु प्रस्ताव प्रस्तुत किया जाए।
- परियोजना प्रस्तावक को आगामी माह के आयोजित बैठक में उपरोक्त समस्त सुसंगत जानकारी / दस्तावेज सहित प्रस्तुतीकरण दिये जाने हेतु निर्देशित किया जाए।

तदनुसार परियोजना प्रस्तावक को एस.ई.ए.सी., छत्तीसगढ़ के ज्ञापन दिनांक 13/01/2020 द्वारा प्रस्तुतीकरण हेतु सूचित किया गया।

(ब) समिति की 306वीं बैठक दिनांक 17/01/2020:

प्रस्तुतीकरण हेतु श्री मगराज खत्री, प्रोपराईटर उपस्थित हुए। समिति द्वारा नस्ती, प्रस्तुत जानकारी का अवलोकन एवं परीक्षण करने पर निम्न स्थिति पाई गई:-

- परियोजना प्रस्तावक द्वारा पुनः उल्लंघन नहीं किए जाने के संबंध में हलफनामा (Affidavit) प्रस्तुत किया गया है।
- टी.ओ.आर. के पालन प्रतिवेदन अनुसार (बिन्दु क्रमांक 17 में) 10 कि.मी. की परिधि में अंतर्राज्जीय सीमा, राष्ट्रीय उद्यान, अभयारण्य, केन्द्रीय प्रदूषण नियंत्रण बोर्ड द्वारा घोषित क्रिटिकली पॉल्युटेड एरिया, पारिस्थितिकीय संवेदनशील क्षेत्र या घोषित जैवविविधता क्षेत्र स्थित नहीं होना प्रतिवेदित किया है। जबकि कार्यालय निदेशक, कांगेर घाटी राष्ट्रीय उद्यान, जगदलपुर के ज्ञापन दिनांक 24/12/2018 अनुसार अनुमोदित माईनिंग प्लान में उल्लेखित अक्षांश एवं देशांश के आधार पर खदान की लीज सीमा से कांगेर घाटी राष्ट्रीय उद्यान (National Park) की निकटतम सीमा की वास्तविक दूरी 5.19 कि.मी. है।

3. परियोजना प्रस्तावक द्वारा सी.ई.आर. (Corporate Environment Responsibility) का विस्तृत प्रस्ताव (प्रस्तावित स्कूल का नाम, पता एवं कार्यवार खर्च का विवरण) प्रस्तुत नहीं किया गया है।

समिति द्वारा तत्समय सर्वसम्मति से निम्नानुसार निर्णय लिया गया था:-

1. उल्लंघन अवधि में उत्खनन कार्य किए जाने से परिवेशीय वायु, जल एवं ध्वनि गुणवत्ता आदि में हुए विपरीत प्रभाव का आंकलन कर, तदनुसार अध्ययन कर संशोधित रेमेडियल प्लान तथा नेचुरल एण्ड कम्युनिटी आगुमेंटेशन प्लान, इन्व्हायरोमेंट इम्पेक्ट असेसमेंट रिपोर्ट, इन्व्हायरोमेंट मैनेजमेंट प्लान प्रस्तुत किया जाए।
2. भू-जल उपयोग हेतु सेंट्रल ग्राउण्ड वॉटर बोर्ड से अनुमति की प्रति प्रस्तुत की जाए।
3. टी.ओ.आर. के पालन प्रतिवेदन अनुसार (बिन्दु क्रमांक 17 में) 10 कि.मी. की परिधि में अंतर्राज्जीय सीमा, राष्ट्रीय उद्यान, अभयारण्य, केन्द्रीय प्रदूषण नियंत्रण बोर्ड द्वारा घोषित क्रिटिकली पॉल्युटेड एरिया, पारिस्थितिकीय संवेदनशील क्षेत्र या घोषित जैवविविधता क्षेत्र स्थित नहीं होना प्रतिवेदित किया है। जबकि कार्यालय निदेशक, कांगेर घाटी राष्ट्रीय उद्यान, जगदलपुर के ज्ञापन दिनांक 24/12/2018 अनुसार अनुमोदित माईनिंग प्लान में उल्लेखित अक्षांश एवं देशांश के आधार पर खदान की लीज सीमा से कांगेर घाटी राष्ट्रीय उद्यान (National Park) की निकटतम सीमा की वास्तविक दूरी 5.19 कि.मी. है। अतः स्थिति स्पष्ट की जाये।
4. टी.ओ.आर. में दिए गए अतिरिक्त टी.ओ.आर. के बिन्दु क्रमांक 10 का पालन प्रतिवेदन प्रस्तुत किया जाए।
5. उल्लंघन अवधि में उत्खनन कार्य किए जाने से मिट्टी की गुणवत्ता में परिवर्तन नहीं होने, वृक्षों की कटाई नहीं किए जाने आदि के संबंध में जानकारी/दस्तावेज प्रस्तुत किया जाए।
6. सी.ई.आर. (Corporate Environment Responsibility) का विस्तृत प्रस्ताव (प्रस्तावित स्कूल का नाम, पता एवं कार्यवार खर्च का विवरण) प्रस्तुत किया जाए।

तदानुसार एस.ई.ए.सी., छत्तीसगढ़ की 306वीं बैठक दिनांक 17/01/2020 के परिपेक्ष्य में परियोजना प्रस्तावक द्वारा जानकारी/दस्तावेज दिनांक 13/05/2020 को प्रस्तुत किया गया।

(स) समिति की 322वीं बैठक दिनांक 18/05/2020:

समिति द्वारा नस्ती, प्रस्तुत जानकारी का अवलोकन एवं परीक्षण करने पर निम्न स्थिति पाई गई:-

1. उल्लंघन अवधि में उत्खनन कार्य किए जाने से परिवेशीय वायु, जल एवं ध्वनि गुणवत्ता में हुए विपरीत प्रभाव का आंकलन कर, तदनुसार अध्ययन कर संशोधित रेमेडियल प्लान तथा नेचुरल एण्ड कम्युनिटी आगुमेंटेशन प्लान, इन्व्हायरोमेंट इम्पेक्ट असेसमेंट रिपोर्ट, इन्व्हायरोमेंट मैनेजमेंट प्लान प्रस्तुत किया गया।
2. भू-जल उपयोग हेतु सेंट्रल ग्राउण्ड वॉटर बोर्ड में आवेदन किया गया है।

3. कार्यालय निदेशक, कांगेर घाटी राष्ट्रीय उद्यान, जगदलपुर के ज्ञापन दिनांक 24/12/2018 अनुसार अनुमोदित माईनिंग प्लान में उल्लेखित अक्षांश एवं देशांश के आधार पर खदान की लीज सीमा से कांगेर घाटी राष्ट्रीय उद्यान (National Park) की निकटतम सीमा की वास्तविक दूरी 5.19 कि.मी. है।
4. टी.ओ.आर. में दिए गए अतिरिक्त टी.ओ.आर. के बिन्दु क्रमांक 10 का पालन प्रतिवेदन प्रस्तुत किया गया।
5. उल्लंघन अवधि में उत्खनन कार्य किए जाने से मिट्टी की गुणवत्ता में परिवर्तन नहीं होने, वृक्षों की कटाई नहीं किए जाने आदि के संबंध में जानकारी/दस्तावेज प्रस्तुत किया गया।
6. परियोजना प्रस्तावक द्वारा सी.ई.आर. (Corporate Environment Responsibility) का विस्तृत प्रस्ताव (प्रस्तावित स्कूल का नाम, पता एवं कार्यवार खर्च का विवरण) प्रस्तुत नहीं किया गया है।
7. समिति द्वारा केन्द्रीय प्रदूषण नियंत्रण बोर्ड, पर्यावरण, वन और जलवायु परिवर्तन मंत्रालय, भारत सरकार, दिल्ली के पत्र क्रमांक B-12015/63/2019-AS/469 dated April 10, 2019 के "Record notes of discussion in the 63rd conference of Chairman and Member Secretaries of Pollution Control Boards / Committees held on March 18, 2018" का अवलोकन किया गया। उक्त conference के कार्यवाही विवरण के साथ संलग्न "Report of the CPCB In-house Committee on Methodology for Assessing Environmental Compensation and Action Plan to Utilize the Fund" का समिति सदस्यों द्वारा अध्ययन/अवलोकन किया गया। केन्द्रीय प्रदूषण नियंत्रण बोर्ड, पर्यावरण, वन और जलवायु परिवर्तन मंत्रालय, भारत सरकार, दिल्ली के प्रतिवेदन में उल्लेखित तथ्यों पर समिति द्वारा विचार किया एवं पाया गया कि:-
 - i. प्रतिवेदन में Environmental Compensation के आंकलन की Methodology का वर्णन करते हुये उद्योगों के लिए Environmental Compensation हेतु निम्न फार्मुला निर्धारित किया गया:-

$$EC=PI \times N \times R \times S \times LF$$

Where,

EC - Environmental compensation in Rs.

PI - Pollution Index of Industrial Sector

N - Number of days of violation took place

R - a Factor in Rs. For EC

S - Factor for scale of operation

LF - Location Factor

Note:

- a. The industrial sectors have been categorized into Red, Orange and Green, based on their Pollution Index in the range of 60 to 100, 40 to 59 and 21 to 40 respectively. It was suggested that the average Pollution Index of 80, 50 and 30 may be taken for calculating the Environmental Compensation for Red, Orange and Green categories of industries, respectively.
- b. N, number of days for which violation took place is the period between the day of violation observed / due date of the direction's compliance and the day of compliance verified by CPCB / SPCB / PCC.

- c. R, is the factor in Rupees, which may be minimum of 100 and maximum of 500. It is suggested to consider R as 250, as the Environmental Compensation in cases of violation.
- d. S, could be based on small / medium / large industries categorization, which may be 0.5 for micro or small, 1.0 for medium and 1.5 for large units.
- e. LF, could be based on population of the city / town and location of the industrial unit. For the industrial unit located within municipal boundary or up to 10 km distance from the municipal boundary of the city / town, following factors (LF) may be used.

- i. छत्तीसगढ़ पर्यावरण संरक्षण मण्डल द्वारा उपरोक्त फार्मुला को मण्डल की 46वीं बैठक, दिनांक 29/07/2019 से छत्तीसगढ़ में अंगीकृत करते हुए लागू किया गया है।
- ii. उत्खनन के प्रकरणों में Environmental Damage की गणना के लिए निर्धारित मापदण्ड नहीं हैं। स्पष्टता के अभाव में समिति ने निर्णय लिया कि केन्द्रीय प्रदूषण नियंत्रण बोर्ड पर्यावरण एवं वन मंत्रालय, भारत सरकार, दिल्ली द्वारा प्रस्तावित तथा छत्तीसगढ़ पर्यावरण संरक्षण मण्डल द्वारा adopted उपरोक्त फार्मुला को प्रयोग के तौर पर उत्खनन के प्रकरणों में Environmental Damage की गणना के लिए ही मान्य किया जाये।
- iii. केन्द्रीय प्रदूषण नियंत्रण बोर्ड पर्यावरण एवं वन मंत्रालय, भारत सरकार, दिल्ली के पत्र क्रमांक B-29012/ESS(CPA)/2015-16 dated March 7, 2016 की संशोधित गाईडलाईन अनुसार माईनिंग के प्रकरण रेड कैटेगरी के अंतर्गत आते हैं।
- iv. समिति द्वारा निर्धारित Formula में लोकेशन फैक्टर (L-Factor) के संबंध में गहन विचार किया गया। समिति का मत है कि माईनिंग एरिया (खदान) शहरी क्षेत्र से काफी दूर है तथा खदान के 10 किलोमीटर के भीतर जनसंख्या बहुत कम है। जबकि निर्धारित Formula उद्योगों (Industries) हेतु बनाया गया है। इसकी सूची में लोकेशन फैक्टर (L-Factor) का मान 10 लाख से अधिक की आबादी को ध्यान में रखते हुए बनाया गया है। 10 लाख से नीचे की आबादी हेतु लोकेशन फैक्टर (L-Factor) का मान नहीं होने के कारण समिति द्वारा विचार विमर्श उपरांत सर्वसम्मति से निर्णय लिया गया कि लोकेशन फैक्टर (L-Factor) का मान 10 लाख से नीचे की आबादी हेतु निम्नानुसार माना जाये:-

क्रमांक	जनसंख्या (लाख में)	लोकेशन फैक्टर (L-Factor)
1	5-10	1.0
2	1-5	0.75
3	1 से कम	0.5

यह मापदण्ड केवल खदानों के लिए निर्धारित किया गया है।

- v. समिति द्वारा निर्धारित Formula में आर फैक्टर (R-Factor) के संबंध में गहन विचार किया गया। समिति का मत है कि छोटे खदानों हेतु उक्त आर फैक्टर उपयुक्त नहीं है। अतः समिति द्वारा विचार विमर्श उपरांत सर्वसम्मति से निर्णय लिया गया कि आर फैक्टर (R-Factor) का मान छोटे खदानों द्वारा किये गये उत्पादन के आधार पर निम्नानुसार माना जाये:-

क्रमांक	वास्तविक उत्खनित मात्रा (टन प्रतिवर्ष में)	आर फैक्टर (R-Factor)
1	20,000 से कम	100
2	20,000 से 30,000	170
3	30,000 से अधिक	250

यह मापदण्ड केवल छोटे खदानों के लिए निर्धारित किया गया है।

- vi. अतः उत्खनन प्रकरणों के लिए PI - 80, R-Factor - 100, S-Factor - 0.5 एवं L-Factor उपरोक्तानुसार लेने का निर्णय लिया गया।
- vii. परियोजना प्रस्तावक द्वारा उल्लंघन की अवधि में कुल 2,380 टन खनिज का उत्खनन किया गया है। उत्पादन दिवस प्रतिवर्ष 250 दिन माना गया तथा माईनिंग प्लान अनुसार प्रतिवर्ष अधिकतम 5,145 टन उत्खनन किया जाना प्रस्तावित है। समिति द्वारा विचार कर यह निर्णय लिया गया कि उत्पादन अनुसार उल्लंघन दिवस 116 (250 दिन x 2,380 टन/5145 टन = 116 दिन) माना जाए।
- viii. Environmental Compensation की राशि की गणना उपरोक्त फार्मुला के अनुसार निम्नानुसार होती है:-

$$\text{Environmental Compensation} = \text{Pl} \times \text{Nx} \times \text{Rx} \times \text{S} \times \text{LF}$$

$$\text{Environmental Compensation} = 80 \times 116 \times 100 \times 0.5 \times 0.5$$

$$\text{Environmental Compensation} = \text{Rs. } 2,32,000/-$$

8. परियोजना प्रस्तावक द्वारा उल्लंघन अवधि में पर्यावरणीय क्षति (Environmental Damage) हेतु रेमेडियल प्लान एवं क्षतिपूर्ति लागत (Damage Cost) रुपये 4,00,000 की गणना प्रस्तुत की गई है। जिसे समिति द्वारा मान्य किया गया।

समिति द्वारा तत्समय सर्वसम्मति से निम्नानुसार निर्णय लिया गया था:-

1. भारत सरकार, पर्यावरण, वन और जलवायु परिवर्तन मंत्रालय, नई दिल्ली के ओ.एम. दिनांक 01/05/2018 के अनुसार सी.ई.आर. (Corporate Environment Responsibility) हेतु विस्तृत प्रस्ताव प्रस्तुत किया जाए।
2. समिति द्वारा परियोजना प्रस्तावक द्वारा किए गए उल्लंघन के लिए Environment Compensation के रूप में राशि 4,00,000/- रुपये निर्धारित की गई। इसका उपयोग आस-पास के शासकीय स्कूल/महाविद्यालय/संस्थान में रेनवॉटर हार्वैस्टिंग व्यवस्था, सोलर पावर की व्यवस्था, पीने योग्य पानी की व्यवस्था एवं वृक्षारोपण किए जाने हेतु विस्तृत कार्ययोजना (प्रस्तावित स्कूल/ महाविद्यालय/ संस्थान का नाम, पता एवं कार्यवार खर्च का विवरण) प्रस्तुत किए जाने हेतु परियोजना प्रस्तावक को निर्देशित किया जाए।
3. उपरोक्तानुसार प्रस्ताव तैयार कर 4,00,000/- रुपये की बैंक गारंटी एवं समयबद्ध कार्ययोजना का प्रस्ताव छत्तीसगढ़ पर्यावरण संरक्षण मंडल, नवा रायपुर अटल नगर, जिला-रायपुर में प्रस्तुत करने हेतु परियोजना प्रस्तावक को निर्देशित किया जाए।

तदनुसार परियोजना प्रस्तावक को एस.ई.ए.सी., छत्तीसगढ़ के ज्ञापन दिनांक 25/06/2020 द्वारा बैंक गारंटी प्रस्तुत किये जाने हेतु सूचित किया गया।

(स) समिति की 342वीं बैठक दिनांक 08/10/2020:

समिति द्वारा नस्ती, प्रस्तुत जानकारी का अवलोकन एवं परीक्षण करने पर निम्न स्थिति पाई गई:-

1. **कॉर्पोरेट पर्यावरणीय दायित्व (C.E.R.)** – परियोजना प्रस्तावक द्वारा समिति के समक्ष विस्तार से चर्चा उपरांत निम्नानुसार प्रस्ताव प्रस्तुत किया गया है:-

Capital Investment (in Lakh Rupees)	Percentage of Capital Investment to be Spent	Amount for CER Activities (in Lakh Rupees)	Amount Proposed & Details for CER Activities (in Lakh Rupees)	
			Particulars	CER Fund Allocation (in Lakh Rupees)
10	2%	0.20	Following activities at Govt. Primary School Village - Tokapal	
			Potable drinking water facility	0.10
			Running water facility for toilets	0.10
			Plantation with fencing	0.10
			Total	0.30

समिति द्वारा परियोजना प्रस्तावक को निर्देशित किया गया कि सी.ई.आर. (Corporate Environment Responsibility) का विस्तृत प्रस्ताव एक माह में प्रस्तुत किया जाए।

2. वृक्षारोपण कार्य – लीज क्षेत्र की सीमा में चारों ओर 7.5 मीटर की पट्टी में 500 नग वृक्षारोपण किया जाएगा।
3. परियोजना प्रस्तावक द्वारा किए गए उल्लंघन के लिए Environment Compensation के रूप में निर्धारित राशि 4,00,000/- रुपये का उपयोग शासकीय प्राथमिक स्कूल, रायकोट एवं छोटेकड़मा, जिला-बस्तर में रेनवॉटर हार्वेस्टिंग व्यवस्था, सोलर पावर की व्यवस्था, पीने योग्य पानी की व्यवस्था एवं वृक्षारोपण किए जाने हेतु विस्तृत कार्ययोजना प्रस्तुत की गई है।
4. छत्तीसगढ़ पर्यावरण संरक्षण मंडल, नवा रायपुर अटल नगर, जिला-रायपुर के पत्र दिनांक 06/10/2020 के माध्यम से उक्त राशि की बैंक गारंटी प्रस्तुत किये जाने की सूचना दी गई।

समिति द्वारा विचार विमर्श उपरांत सर्वसम्मति से निम्नानुसार निर्णय लिया गया:-

1. कार्यालय कलेक्टर (खनिज शाखा), जिला-बस्तर के ज्ञापन क्रमांक 2338 दिनांक 04/10/2018 द्वारा जारी प्रमाण पत्र अनुसार आवेदित खदान से 500 मीटर परिधि में कुल 01 खदान रकबा 1.53 हेक्टेयर स्वीकृत/विद्यमान हैं। आवेदित खदान (ग्राम-राजुर) का रकबा 0.971 हेक्टेयर है। इस प्रकार आवेदित खदान (ग्राम-राजुर) को मिलाकर कुल रकबा 2.5 हेक्टेयर होने तथा प्रकरण उल्लंघन की श्रेणी का भी होने के कारण यह खदान बी-1 श्रेणी की मानी गयी।
2. Environment Compensation Plan के तहत निर्धारित कार्य को 06 माह के भीतर पूर्ण किया जाए।

3. समिति द्वारा विचार विमर्श उपरांत सर्वसम्मति से आवेदक – श्री मगराज खत्री (मेसर्स राजुर लाईम स्टोन माईन) की ग्राम-राजुर, तहसील-तोकापाल, जिला-बस्तर स्थित पार्ट ऑफ खसरा क्रमांक 161 (नया खसरा क्रमांक 55), कुल क्षेत्रफल – 0.971 हेक्टेयर, चूना पत्थर (मुख्य खनिज) उत्खनन क्षमता-5,145 टन प्रतिवर्ष हेतु परिशिष्ट-02 में वर्णित शर्तों के अधीन पर्यावरणीय स्वीकृति दिए जाने की अनुशंसा की गई।

राज्य स्तर पर्यावरण समाघात निर्धारण प्राधिकरण (एस.ई.आई.ए.ए.), छत्तीसगढ़ को तदानुसार सूचित किया जाए।

5. मेसर्स भरुवाडीह लाईम स्टोन माईन (श्री नवीश उपाध्याय), ग्राम-भरुवाडीह, तहसील व जिला-बलौदाबाजार (सचिवालय का नस्ती क्रमांक 656)

ऑनलाईन आवेदन – पूर्व में प्रपोजल नम्बर – एसआईए / सीजी / एमआईएन / 71721/2017, दिनांक 20/12/2017 द्वारा टी.ओ.आर. हेतु आवेदन किया गया था। वर्तमान में प्रपोजल नम्बर – एसआईए/ सीजी/ एमआईएन/ 125642/ 2019, दिनांक 19/11/2019 द्वारा पर्यावरणीय स्वीकृति प्राप्त करने हेतु ई.आई.ए. रिपोर्ट प्रस्तुत किया गया है।

प्रस्ताव का विवरण – यह पूर्व से संचालित चूना पत्थर (मुख्य खनिज) खदान है। खदान ग्राम-भरुवाडीह, तहसील व जिला – बलौदाबाजार खसरा क्रमांक 71/1, कुल लीज क्षेत्र – 3.11 हेक्टेयर है। खदान की आवेदित उत्खनन क्षमता – 12,750 टन प्रतिवर्ष है। यह खदान 15/01/2016 के पश्चात् बिना पर्यावरणीय स्वीकृति के उत्खनन जारी रखने के कारण उल्लंघन की श्रेणी का है। इस प्रकरण में समिति की 262वीं बैठक दिनांक 05/12/2018 को सुनवाई की गई, जिसमें टीओआर जारी करने का निर्णय लिया गया। प्रकरण में निम्न स्थिति पाई गई:-

1. ग्राम पंचायत का अनापत्ति प्रमाण पत्र – ग्राम पंचायत भरुवाडीह द्वारा दिनांक 11/04/2007 को जारी अनापत्ति प्रमाण पत्र प्रस्तुत किया गया है।
2. उत्खनन योजना – परियोजना प्रस्तावक द्वारा मॉडिफाइड माईनिंग प्लान एण्ड प्रोग्रेसिव माइन क्लोजर प्लान प्रस्तुत किया गया है, जो क्षेत्रीय खान नियंत्रक, भारतीय खान ब्यूरो, रायपुर के ज्ञापन क्रमांक बलोदा/ चूप/ खयो-1111/ 2017, रायपुर दिनांक 18/09/2017 जो वर्ष 2016-17 से 2020-21 तक की अवधि हेतु अनुमोदित है।
3. 500 मीटर की परिधि में स्थित खदान – कार्यालय कलेक्टर (खनिज), जिला-बलौदाबाजार-भाटापारा के ज्ञापन क्रमांक 1189/खनिज/ख.प./2017 बलौदाबाजार, दिनांक 08/11/2017 के अनुसार आवेदित खदान से 500 मीटर के भीतर 1 खदान मेसर्स श्री सीमेंट ब्यावार राजस्थान क्षेत्रफल 531.126 हेक्टेयर है।
4. वन मंडलाधिकारी, रायपुर सामान्य वन मंडल, रायपुर के अनुसार उक्त खदान आरक्षित/संरक्षित वन क्षेत्र से बाहर है।
5. महत्वपूर्ण संरचनाओं की दूरी – निकटतम आबादी ग्राम-भरुवाडीह 1.25 कि.मी. की दूरी पर स्थित है। स्कूल ग्राम-भरुवाडीह 1.25 कि.मी. की दूरी पर स्थित है। राष्ट्रीय राजमार्ग 12 कि.मी. की दूरी पर है। छोटा नाला 100 मीटर एवं शिवनाथ नदी 26 कि.मी. की दूरी पर है।

6. **पारिस्थितिकीय/जैवविविधता संवेदनशील क्षेत्र** – परियोजना प्रस्तावक द्वारा 10 कि.मी. की परिधि में अंतर्राज्जीय सीमा, राष्ट्रीय उद्यान, अभयारण्य, केन्द्रीय प्रदूषण नियंत्रण बोर्ड द्वारा घोषित क्रिटिकली पॉल्यूटेड एरिया, पारिस्थितिकीय संवेदनशील क्षेत्र या घोषित जैवविविधता क्षेत्र स्थित नहीं होना प्रतिवेदित किया है।
7. **लीज डीड का विवरण** – लीज डीड 20 वर्षों के लिए दिनांक 15/11/2000 से 14/11/2020 तक की अवधि हेतु है।
8. जियोलॉजिकल रिजर्व 20,35,849 टन एवं माईनेबल रिजर्व 5,78,222 टन है। लीज क्षेत्र के चारों ओर 7.5 मीटर (0.539 हेक्टेयर) खुला क्षेत्र छोड़ा गया है। ओपन कास्ट मैनुअल विधि से उत्खनन किया जाता है। वर्तमान में उत्खनन की गहराई 6-7 मीटर है। उत्खनन की प्रस्तावित अधिकतम गहराई 30 मीटर होगी। वर्तमान में 1.077 हेक्टेयर क्षेत्र में उत्खनन कार्य हो चुका है। बेंच की ऊंचाई 2 मीटर एवं चौड़ाई 4 मीटर है। 10 टीपीएच का क्रशर 540 वर्गमीटर क्षेत्र में स्थापित है। खदान की संभावित आयु 46 वर्ष है। ड्रिलिंग एवं ब्लास्टिंग किया जाता है। जल की मात्रा 2.5 किलोलीटर प्रतिदिन है। जल का स्रोत बोरवेल है। खदान में वायु प्रदूषण नियंत्रण हेतु जल का छिड़काव किया जाता है। लीज क्षेत्र के चारों ओर 7.5 मीटर खुला क्षेत्र में 1350 नग वृक्षारोपण किया जाएगा। विगत वर्षों के उत्खनन का विवरण निम्नानुसार है:-

वर्ष	वास्तविक उत्खनन (टन)
2002 (अप्रैल से दिसंबर)	187
2003	9,800
2004	130
2005	80
2006	60
2007	60
2008	140
2009	1,480
2010	1,360
2011	10,000
2012	2,500
2013	3,300
2014	5,100
2015	4,701
2016	5,910
2017 (सितंबर तक)	3,600

उत्खनन की वर्षवार प्रस्तावित योजना

वर्ष	प्रस्तावित उत्खनन ROM (टन)
2017-18	12,750
2018-19	12,750

2019-20	12,750
2020-21	12,750
2021-22	12,750

नोट: तालिका में दशमलव के बाद के अंको का राउण्डऑफ किया गया है।

9. पूर्व में जारी पर्यावरणीय स्वीकृति संबंधी विवरण:- पूर्व में परियोजना प्रस्तावक द्वारा इस खदान हेतु पर्यावरणीय स्वीकृति प्राप्त नहीं की गई है। स्थिति ऊपर स्पष्ट की गई है।

एस.ई.ए.सी., छत्तीसगढ़ के ज्ञापन दिनांक 15/03/2019 द्वारा उल्लंघन का प्रकरण होने के कारण अधिसूचना का.आ. 1030 (अ) दिनांक 08/03/2018 के प्रावधानों के अनुसार इन्वॉयरोमेंट इम्पेक्ट असेसमेंट रिपोर्ट, इन्वॉयरोमेंट मैनेजमेंट प्लान आदि तैयार करने हेतु भारत सरकार, पर्यावरण, वन और जलवायु परिवर्तन मंत्रालय द्वारा अप्रैल 2015 में प्रकाशित श्रेणी 1(ए) का स्टैंडर्ड टीओआर (बिना लोक सुनवाई) नॉन कोल माईनिंग प्रोजेक्ट्स हेतु टीओआर जारी किया गया।

एस.ई.आर्.ए.ए., छत्तीसगढ़ के ज्ञापन दिनांक 20/03/2019 द्वारा परियोजना प्रस्तावक के विरुद्ध पर्यावरण (संरक्षण) अधिनियम, 1986 के प्रावधानों के अनुसार वैधानिक कार्यवाही करने एवं स्थापना सम्मति / संचालन सम्मति जारी नहीं किये जाने हेतु छत्तीसगढ़ पर्यावरण संरक्षण मंडल को अनुरोध पत्र प्रेषित किया गया।

बैठकों का विवरण -

(अ) समिति की 301वीं बैठक दिनांक 09/12/2019:

समिति द्वारा नस्ती, प्रस्तुत जानकारी का अवलोकन एवं परीक्षण करने पर निम्न स्थिति पाई गई:-

ई.आर्.ए. रिपोर्ट का विश्लेषण:-

- जल एवं वायु आदि गुणवत्ता संबंधी जानकारी - मॉनिटरिंग कार्य मार्च 2019 से मई 2019 के मध्य किया गया है। 10 किलोमीटर के अंतर्गत 6 स्थानों पर परिवेशीय वायु गुणवत्ता मापन, 6 स्थानों पर भू-जल गुणवत्ता मापन, 6 स्थानों पर ध्वनि स्तर मापन, 2 स्थलों पर सतही जल गुणवत्ता तथा 6 स्थानों पर मिट्टी के नमूने एकत्रित कर विश्लेषण किया गया है।
- मॉनिटरिंग परिणामों के अनुसार पी.एम._{2.5} 26.28 से 43.58 माईक्रोग्राम/घनमीटर, पी.एम.₁₀ 47.2 से 66.5 माईक्रोग्राम/घनमीटर, एसओ₂ 9.11 से 14.63 माईक्रोग्राम/घनमीटर तथा एनओ_{एक्स} 11.33 से 20.24 माईक्रोग्राम/घनमीटर पाई गई है। परियोजना स्थल के आसपास जल स्रोतों की गुणवत्ता भारतीय मानक के अनुसार है। परिवेशीय ध्वनि स्तर (Day time) 48 डीबीए से 58 डीबीए एवं ध्वनि स्तर (Night time) 33.24 डीबीए से 53.3 डीबीए पाया गया।

समिति द्वारा तत्समय सर्वसम्मति से निम्नानुसार निर्णय लिया गया:-

- भारत सरकार, पर्यावरण, वन और जलवायु परिवर्तन मंत्रालय, नई दिल्ली के ओ.एम. दिनांक 01/05/2018 के अनुसार सी.ई.आर. (Corporate Environment Responsibility) हेतु प्रस्ताव प्रस्तुत किया जाए।

2. परियोजना प्रस्तावक को आगामी बैठक दिनांक 11/12/2019 में उपरोक्त समस्त सुसंगत जानकारी / दस्तावेज सहित प्रस्तुतीकरण दिये जाने हेतु निर्देशित किया जाए एवं इस बाबत ई-मेल एवं दूरभाष के माध्यम से सूचना दी जाए।

तदनुसार परियोजना प्रस्तावक को ई-मेल एवं दूरभाष के माध्यम से प्रस्तुतीकरण हेतु सूचित किया गया।

(ब) समिति की 303वीं बैठक दिनांक 11/12/2019:

प्रस्तुतीकरण हेतु श्री मनोज कुमार शर्मा, अधिकृत प्रतिनिधि एवं सलाहकार के रूप में मेसर्स इण्डियन माईन प्लानर्स एण्ड कन्सलटेन्ट की ओर से श्री जगमोहन कुमार चंद्रा उपस्थित हुए। समिति द्वारा नस्ती, प्रस्तुत जानकारी का अवलोकन एवं परीक्षण करने पर निम्न स्थिति पाई गई:-

1. भारत सरकार, पर्यावरण, वन एवं जलवायु परिवर्तन मंत्रालय, नई दिल्ली के ओ. एम. दिनांक 01/05/2018 के अनुसार सी.ई.आर. (Corporate Environment Responsibility) हेतु समिति के समक्ष विस्तार से चर्चा उपरांत निम्नानुसार प्रस्ताव प्रस्तुत किया गया है:-

Capital Investment (in Lakh Rupees)	Percentage of Capital Investment to be Spent	Amount for CER Activities (in Lakh Rupees)	Amount Proposed & Details for CER Activities (in Lakh Rupees)	
			Particulars	CER Fund Allocation (in Lakh Rupees)
32.70	2%	0.65	Following activities done in nearby Govt Primary School, Village-Bharuadih	
			Rain water harvesting	0.30
			Potable drinking water facility	0.10
			Running water facility for Toilets	0.10
			Plantation work	0.25
			Total	0.75

2. परियोजना प्रस्तावक द्वारा पुनः उल्लंघन नहीं किए जाने के संबंध में हलफनामा (Affidavit) प्रस्तुत किया गया है।

समिति द्वारा तत्समय सर्वसम्मति से निम्नानुसार निर्णय लिया गया था:-

1. उल्लंघन अवधि में उत्खनन कार्य किए जाने से परिवेशीय वायु, जल एवं ध्वनि गुणवत्ता में हुए विपरीत प्रभाव का आंकलन कर, तदनुसार अध्ययन कर संशोधित रेमेडियल प्लान तथा नेचुरल एण्ड कम्युनिटी आगुमेंटेशन प्लान, इन्व्हॉयरोमेंट इम्पेक्ट असेसमेंट रिपोर्ट, इन्व्हॉयरोमेंट मेनेजमेंट प्लान प्रस्तुत किया जाए।
2. जारी टी.ओ.आर. में दिए गए अतिरिक्त टी.ओ.आर. के बिन्दुओं का पालन प्रतिवेदन प्रस्तुत किया जाए।

3. उल्लंघन अवधि में उत्खनन कार्य किए जाने से मिट्टी की गुणवत्ता में परिवर्तन नहीं होने, वृक्षों की कटाई नहीं किए जाने आदि के संबंध में जानकारी/दस्तावेज प्रस्तुत किया जाए।
4. ई.आई.ए. रिपोर्ट में उल्लेखित पशुवर्ग (Fauna) के पुष्टि हेतु वन विभाग का प्रमाण पत्र प्रस्तुत किया जाए।
5. समिति द्वारा परियोजना प्रस्तावक को निर्देशित किया गया कि सी.ई.आर. (Corporate Environment Responsibility) का विस्तृत प्रस्ताव (प्रस्तावित स्कूल का नाम, पता एवं कार्यवार खर्च का विवरण) प्रस्तुत किया जाए।

तदनुसार एस.ई.ए.सी., छत्तीसगढ़ की 303वीं बैठक दिनांक 11/12/2019 के परिपेक्ष्य में परियोजना प्रस्तावक द्वारा जानकारी/दस्तावेज दिनांक 07/03/2020 को प्रस्तुत किया गया।

(स) समिति की 322वीं बैठक दिनांक 18/05/2020:

समिति द्वारा नस्ती, प्रस्तुत जानकारी का अवलोकन एवं परीक्षण करने पर निम्न स्थिति पाई गई:-

1. उल्लंघन अवधि में उत्खनन कार्य किए जाने से परिवेशीय वायु, जल एवं ध्वनि गुणवत्ता में हुए विपरीत प्रभाव का आंकलन कर, तदनुसार अध्ययन कर संशोधित रेमेडियल प्लान तथा नेचुरल एण्ड कम्युनिटी आगुमेंटेशन प्लान, इन्वॉयरोमेंट इम्पेक्ट असेसमेंट रिपोर्ट, इन्वॉयरोमेंट मनेजमेंट प्लान प्रस्तुत किया गया।
2. जारी टी.ओ.आर. में दिए गए अतिरिक्त टी.ओ.आर. के बिन्दुओं का पालन प्रतिवेदन प्रस्तुत किया गया।
3. परियोजना प्रस्तावक द्वारा बताया गया कि लीज जारी होने के पूर्व ही ऊपरी मिट्टी को लीज क्षेत्र के चारों तरफ डम्प कर वृक्षारोपण किया गया था, जिसके कारण उल्लंघन अवधि में उत्खनन कार्य किए जाने से मिट्टी की गुणवत्ता में कोई परिवर्तन नहीं होना बताया गया है।
4. वन विभाग का अनापत्ति प्रमाण पत्र - कार्यालय वनमण्डलाधिकारी, वनमण्डल बलौदाबाजार, जिला-बलौदाबाजार के ज्ञापन क्रमांक /तक.शा. /खनिज/810 बलौदाबाजार, दिनांक 02/03/2020 को जारी अनापत्ति प्रमाण पत्र अनुसार पशुवर्ग (Fauna) की पुष्टि की जानकारी निम्नानुसार है:-

क्र.	स्थानीय नाम	अंग्रेजी नाम	वैज्ञानिक नाम
1	चीतल	Spotted Deer	Axis Axis
2	जंगली सुअर	Wild Boar	Sus srofa
3	खरगोश	Rabbit	Lepus nigriculls
4	बंदर	Monkey	Macaca Fascicularis
5	नेवला	Mangoes	Herpestes Edwardsi
6	गिलहरी	Squirrel	Funambulus Pennanti
7	उल्लू	Owl	Strigiformes
8	तितर	Partridge	Perdix Perdi
9	कबूतर	Pigeon	Columbidae
10	कोयल	Cuckoo	Cucullidae
11	अजगर	Python	Pythonidae
12	करैत	Krait	Bungarus caeruleus
13	कोबरा	Cobra	Ophiophagus hannah

5. परियोजना प्रस्तावक द्वारा सी.ई.आर. (Corporate Environment Responsibility) का विस्तृत प्रस्ताव (प्रस्तावित स्कूल का नाम, पता एवं कार्यवार खर्च का विवरण) प्रस्तुत नहीं किया गया है।
6. समिति द्वारा केन्द्रीय प्रदूषण नियंत्रण बोर्ड, पर्यावरण, वन और जलवायु परिवर्तन मंत्रालय, भारत सरकार, दिल्ली के पत्र क्रमांक B-12015/63/2019-AS/469 dated April 10, 2019 के "Record notes of discussion in the 63rd conference of Chairman and Member Secretaries of Pollution Control Boards / Committees held on March 18, 2018" का अवलोकन किया गया। उक्त conference के कार्यवाही विवरण के साथ संलग्न "Report of the CPCB In-house Committee on Methodology for Assessing Environmental Compensation and Action Plan to Utilize the Fund" का समिति सदस्यों द्वारा अध्ययन/अवलोकन किया गया। केन्द्रीय प्रदूषण नियंत्रण बोर्ड, पर्यावरण, वन और जलवायु परिवर्तन मंत्रालय, भारत सरकार, दिल्ली के प्रतिवेदन में उल्लेखित तथ्यों पर समिति द्वारा विचार किया एवं पाया गया कि:-

- i. प्रतिवेदन में Environmental Compensation के आंकलन की Methodology का वर्णन करते हुये उद्योगों के लिए Environmental Compensation हेतु निम्न फार्मुला निर्धारित किया गया:-

$EC = PI \times N \times R \times S \times LF$ <p>Where, EC - Environmental compensation in Rs. PI - Pollution Index of Industrial Sector N - Number of days of violation took place R - a Factor in Rs. For EC S - Factor for scale of operation LF - Location Factor</p>
--

Note:

The industrial sectors have been categorized into Red, Orange and Green, based on their Pollution Index in the range of 60 to 100, 40 to 59 and 21 to 40 respectively. It was suggested that the average Pollution Index of 80, 50 and 30 may be taken for calculating the Environmental Compensation for Red, Orange and Green categories of industries, respectively.

- a. N, number of days for which violation took place is the period between the day of violation observed / due date of the direction's compliance and the day of compliance verified by CPCB / SPCB / PCC.
- b. R, is the factor in Rupees, which may be minimum of 100 and maximum of 500. It is suggested to consider R as 250, as the Environmental Compensation in cases of violation.
- c. S, could be based on small / medium / large industries categorization, which may be 0.5 for micro or small, 1.0 for medium and 1.5 for large units.
- d. LF, could be based on population of the city / town and location of the industrial unit. For the industrial unit located within municipal boundary or up to 10 km distance from the municipal boundary of the city / town, following factors (LF) may be used.

- ii. छत्तीसगढ़ पर्यावरण संरक्षण मण्डल द्वारा उपरोक्त फार्मुला को मण्डल की 46वीं बैठक, दिनांक 29/07/2019 से छत्तीसगढ़ में अंगीकृत करते हुए लागू किया गया है।
- iii. उत्खनन के प्रकरणों में Environmental Damage की गणना के लिए निर्धारित मापदण्ड नहीं हैं। स्पष्टता के अभाव में समिति ने निर्णय लिया कि केन्द्रीय प्रदूषण नियंत्रण बोर्ड पर्यावरण एवं वन मंत्रालय, भारत सरकार, दिल्ली द्वारा प्रस्तावित तथा छत्तीसगढ़ पर्यावरण संरक्षण मण्डल द्वारा adopted उपरोक्त फार्मुला को प्रयोग के तौर पर उत्खनन के प्रकरणों में Environmental Damage की गणना के लिए ही मान्य किया जाये।
- iv. केन्द्रीय प्रदूषण नियंत्रण बोर्ड पर्यावरण एवं वन मंत्रालय, भारत सरकार, दिल्ली के पत्र क्रमांक B-29012/ESS(CPA)/2015-16 dated March 7, 2016 की संशोधित गाईडलाईन अनुसार माईनिंग के प्रकरण रेड कैटेगरी के अंतर्गत आते हैं।
- v. समिति द्वारा निर्धारित Formula में लोकेशन फैक्टर (L-Factor) के संबंध में गहन विचार किया गया। समिति का मत है कि माईनिंग एरिया (खदान) शहरी क्षेत्र से काफी दूर है तथा खदान के 10 किलोमीटर के भीतर जनसंख्या बहुत कम है। जबकि निर्धारित Formula उद्योगों (Industries) हेतु बनाया गया है। इसकी सूची में लोकेशन फैक्टर (L-Factor) का मान 10 लाख से अधिक की आबादी को ध्यान में रखते हुए बनाया गया है। 10 लाख से नीचे की आबादी हेतु लोकेशन फैक्टर (L-Factor) का मान नहीं होने के कारण समिति द्वारा विचार विमर्श उपरांत सर्वसम्मति से निर्णय लिया गया कि लोकेशन फैक्टर (L-Factor) का मान 10 लाख से नीचे की आबादी हेतु निम्नानुसार माना जाये:-

क्रमांक	जनसंख्या (लाख में)	लोकेशन फैक्टर (L-Factor)
1	5-10	1.0
2	1-5	0.75
3	1 से कम	0.5

यह मापदण्ड केवल खदानों के लिए निर्धारित किया गया है।

- vi. समिति द्वारा निर्धारित Formula में आर फैक्टर (R-Factor) के संबंध में गहन विचार किया गया। समिति का मत है कि छोटे खदानों हेतु उक्त आर फैक्टर उपयुक्त नहीं है। अतः समिति द्वारा विचार विमर्श उपरांत सर्वसम्मति से निर्णय लिया गया कि आर फैक्टर (R-Factor) का मान छोटे खदानों द्वारा किये गये उत्पादन के आधार पर निम्नानुसार माना जाये:-

क्रमांक	वास्तविक उत्खनित मात्रा (टन प्रतिवर्ष में)	आर फैक्टर (R-Factor)
1	20,000 से कम	100
2	20,000 से 30,000	170
3	30,000 से अधिक	250

यह मापदण्ड केवल छोटे खदानों के लिए निर्धारित किया गया है।

- vii. अतः उत्खनन प्रकरणों के लिए PI - 80, R-Factor - 100, S-Factor - 0.5 एवं L-Factor उपरोक्तानुसार लेने का निर्णय लिया गया।

viii. परियोजना प्रस्तावक द्वारा उल्लंघन की अवधि में कुल 9,911 टन खनिज का उत्खनन किया गया है। उत्पादन दिवस प्रतिवर्ष 250 दिन माना गया तथा माईनिंग प्लान अनुसार प्रतिवर्ष अधिकतम 12,750 टन उत्खनन किया जाना प्रस्तावित है। समिति द्वारा विचार कर यह निर्णय लिया गया कि उत्पादन अनुसार उल्लंघन दिवस 195 (250 दिन x 9,911 टन/12,750 टन = 195 दिन) माना जाए।

ix. Environmental Compensation की राशि की गणना उपरोक्त फार्मुला के अनुसार निम्नानुसार होती है:-

$$\text{Environmental Compensation} = \text{PlxNxRxSxLF}$$

$$\text{Environmental Compensation} = 80 \times 195 \times 100 \times 0.5 \times 0.5$$

$$\text{Environmental Compensation} = \text{Rs. } 3,90,000/-$$

7. परियोजना प्रस्तावक द्वारा उल्लंघन अवधि में पर्यावरणीय क्षति (Environmental Damage) हेतु रेमेडियल प्लान एवं क्षतिपूर्ति लागत (Damage Cost) रुपये 4,00,000 की गणना प्रस्तुत की गई है। जिसे समिति द्वारा मान्य किया गया।

समिति द्वारा विचार विमर्श उपरांत सर्वसम्मति से निम्नानुसार निर्णय लिया गया:-

1. भारत सरकार, पर्यावरण, वन और जलवायु परिवर्तन मंत्रालय, नई दिल्ली के ओ.एम. दिनांक 01/05/2018 के अनुसार सी.ई.आर. (Corporate Environment Responsibility) हेतु विस्तृत प्रस्ताव प्रस्तुत किया जाए।
2. समिति द्वारा परियोजना प्रस्तावक द्वारा किए गए उल्लंघन के लिए Environment Compensation के रूप में राशि 4,00,000/- रुपये निर्धारित की गई। इसका उपयोग आस-पास के शासकीय स्कूल/महाविद्यालय/संस्थान में रेनवॉटर हार्वेस्टिंग व्यवस्था, सोलर पावर की व्यवस्था, पीने योग्य पानी की व्यवस्था एवं वृक्षारोपण किए जाने हेतु विस्तृत कार्ययोजना (प्रस्तावित स्कूल/ महाविद्यालय/ संस्थान का नाम, पता एवं कार्यवार खर्च का विवरण) प्रस्तुत किए जाने हेतु परियोजना प्रस्तावक को निर्देशित किया जाए।
3. उपरोक्तानुसार प्रस्ताव तैयार कर 4,00,000/- रुपये की बैंक गारंटी एवं समयबद्ध कार्ययोजना का प्रस्ताव छत्तीसगढ़ पर्यावरण संरक्षण मंडल, नवा रायपुर अटल नगर, जिला-रायपुर में प्रस्तुत करने हेतु परियोजना प्रस्तावक को निर्देशित किया जाए।

तदनुसार परियोजना प्रस्तावक को एस.ई.ए.सी., छत्तीसगढ़ के ज्ञापन दिनांक 25/06/2020 द्वारा बैंक गारंटी प्रस्तुत किये जाने हेतु सूचित किया गया।

(स) समिति की 342वीं बैठक दिनांक 08/10/2020:

समिति द्वारा नस्ती, प्रस्तुत जानकारी का अवलोकन एवं परीक्षण करने पर निम्न स्थिति पाई गई:-

1. परियोजना प्रस्तावक द्वारा किए गए उल्लंघन के लिए Environment Compensation के रूप में निर्धारित राशि 4,00,000/- रुपये का उपयोग शासकीय माध्यमिक स्कूल, भरुवाडीह एवं शासकीय उच्चतर माध्यमिक स्कूल चंपा, जिला-बलौदाबाजार में रेनवॉटर हार्वेस्टिंग व्यवस्था, सोलर पावर की व्यवस्था, पीने योग्य पानी की व्यवस्था एवं वृक्षारोपण किए जाने हेतु विस्तृत कार्ययोजना प्रस्तुत की गई है।

2. छत्तीसगढ़ पर्यावरण संरक्षण मंडल, नवा रायपुर अटल नगर, जिला-रायपुर के पत्र दिनांक 06/10/2020 के माध्यम से उक्त राशि की बैंक गारंटी प्रस्तुत किये जाने की सूचना दी गई।

समिति द्वारा विचार विमर्श उपरांत सर्वसम्मति से निम्नानुसार निर्णय लिया गया:-

1. कार्यालय कलेक्टर (खनिज), जिला-बलौदाबाजार-भाटापारा के ज्ञापन क्रमांक 1189/खनिज/ख.प./2017 बलौदाबाजार, दिनांक 08/11/2017 के अनुसार आवेदित खदान से 500 मीटर के भीतर 1 खदान मेसर्स श्री सीमेंट व्यावार राजस्थान क्षेत्रफल 531.126 हेक्टेयर है। आवेदित खदान (ग्राम-भरुवाडीह) का रकबा 3.11 हेक्टेयर है। इसप्रकार आवेदित खदान (ग्राम-भरुवाडीह) को मिलाकर कुल रकबा 534.24 हेक्टेयर होने तथा प्रकरण उल्लंघन की श्रेणी का भी होने के कारण यह खदान बी-1 श्रेणी की मानी गयी।
2. Environment Compensation Plan के तहत निर्धारित कार्य को 06 माह के भीतर पूर्ण किया जाए।
3. समिति द्वारा विचार विमर्श उपरांत सर्वसम्मति से आवेदक - श्री नवीश उपाध्याय (मेसर्स भरुवाडीह लाईम स्टोन माईन) की ग्राम-भरुवाडीह, तहसील व जिला-बलौदाबाजार स्थित खसरा क्रमांक 71/1, कुल क्षेत्रफल - 3.11 हेक्टेयर, चूना पत्थर (मुख्य खनिज) उत्खनन क्षमता-12,750 टन प्रतिवर्ष हेतु परिशिष्ट-03 में वर्णित शर्तों के अधीन पर्यावरणीय स्वीकृति दिए जाने की अनुशंसा की गई।

राज्य स्तर पर्यावरण समाघात निर्धारण प्राधिकरण (एस.ई.आई.ए.ए.), छत्तीसगढ़ को तदानुसार सूचित किया जाए।

6. मेसर्स श्री मुकेश कुमार अग्रवाल (देवीपुर आर्डिनरी स्टोन क्वारी माईन), ग्राम-देवीपुर, तहसील व जिला-सूरजपुर (सचिवालय का नस्ती क्रमांक 1273) ऑनलाईन आवेदन - प्रपोजल नम्बर - एसआईए /सीजी /एमआईएन / 150455/2020, दिनांक 24/03/2020।

प्रस्ताव का विवरण - यह पूर्व से संचालित साधारण पत्थर (गौण खनिज) खदान है। खदान ग्राम-देवीपुर, तहसील व जिला-सूरजपुर स्थित खसरा क्रमांक 1589, कुल क्षेत्रफल - 0.328 हेक्टेयर में है। खदान की आवेदित उत्खनन क्षमता-3,685 टन प्रतिवर्ष है।

बैठक का विवरण -

(अ) समिति की 322वीं बैठक दिनांक 18/05/2020:

समिति द्वारा प्रकरण की नस्ती एवं प्रस्तुत जानकारी का परीक्षण तथा विचार विमर्श उपरांत सर्वसम्मति से निम्नानुसार निर्णय लिया गया:-

1. यदि पूर्व में आवेदित स्थल पर खनन हेतु राज्य स्तर पर्यावरण समाघात निर्धारण प्राधिकरण (एस.ई.आई.ए.ए.), छत्तीसगढ़ अथवा जिला स्तरीय पर्यावरण समाघात निर्धारण प्राधिकरण (डी.ई.आई.ए.ए.), छत्तीसगढ़ द्वारा पर्यावरणीय स्वीकृति दी गई हो, तो पूर्व में जारी पर्यावरणीय स्वीकृति की प्रति एवं अधिरोपित शर्तों के पालन

में की गई कार्यवाही की जानकारी फोटोग्राफ्स सहित प्रस्तुत की जाए। साथ ही वृक्षारोपण की अद्यतन स्थिति की जानकारी फोटोग्राफ्स सहित प्रस्तुत की जाए।

2. यदि खदान पूर्व से संचालित है, तो विगत वर्षों में किए गए उत्खनन की वास्तविक मात्रा की जानकारी खनिज विभाग से प्रमाणित करा कर प्रस्तुत की जाए।
3. भारत सरकार, पर्यावरण, वन और जलवायु परिवर्तन मंत्रालय, नई दिल्ली के ओ.एम. दिनांक 01/05/2018 के अनुसार सी.ई.आर. (Corporate Environment Responsibility) हेतु प्रस्ताव प्रस्तुत किया जाए।
4. परियोजना प्रस्तावक को उपरोक्त समस्त पूर्ण जानकारी / दस्तावेज (अद्यतन फोटोग्राफ्स) के साथ आगामी माह की आयोजित बैठक में प्रस्तुतीकरण दिये जाने हेतु निर्देशित किया जाए।

तदानुसार परियोजना प्रस्तावक को एस.ई.ए.सी., छत्तीसगढ़ के ज्ञापन दिनांक 23/05/2020 द्वारा प्रस्तुतीकरण हेतु सूचित किया गया।

(ब) समिति की 328वीं बैठक दिनांक 03/06/2020:

प्रस्तुतीकरण हेतु श्री मनोज जगत, अधिकृत प्रतिनिधि उपस्थित हुए। समिति द्वारा नस्ती, प्रस्तुत जानकारी का अवलोकन एवं परीक्षण करने पर निम्न स्थिति पाई गई:-

1. **ग्राम पंचायत का अनापत्ति प्रमाण पत्र** – उत्खनन के संबंध में ग्राम पंचायत देवीपुर का दिनांक 08/01/2010 का अनापत्ति प्रमाण पत्र प्रस्तुत किया गया है।
2. **उत्खनन योजना** – क्वारी प्लान एलांग विथ क्वारी क्लोजर प्लान प्रस्तुत किया गया है, जो खनि अधिकारी, जिला-सूरजपुर के ज्ञापन क्रमांक 76/खनिज/2016 सूरजपुर, दिनांक 10/01/2017 द्वारा अनुमोदित है।
3. **500 मीटर की परिधि में स्थित खदान** – कार्यालय कलेक्टर (खनिज शाखा), जिला-सूरजपुर के ज्ञापन क्रमांक 3361/खनिज/2020 सूरजपुर, दिनांक 04/02/2020 के अनुसार आवेदित खदान से 500 मीटर के भीतर अवस्थित 1 खदान, क्षेत्रफल 0.405 हेक्टेयर है। कार्यालय कलेक्टर (खनिज शाखा), जिला-सूरजपुर के ज्ञापन क्रमांक 3361/खनिज/2020 सूरजपुर, दिनांक 04/02/2020 के अनुसार आवेदित खदान से 500 मीटर के भीतर अवस्थित 1 खदान, क्षेत्रफल 0.405 हेक्टेयर होना बताया गया है। जिसमें केवल विचाराधीन खदान के लीज सीमा से 500 मीटर के परिधि में अवस्थित खदानों का विवरण दिया गया है। उक्त प्रमाण पत्र से यह स्पष्ट नहीं हो रहा है कि उक्त खदानों के 500 मीटर के भीतर अन्य खदान है अथवा नहीं? ई.आई.ए. नोटिफिकेशन, 2006 (यथा संशोधित) में परिभाषित क्लस्टर अनुसार "कोई क्लस्टर उस समय बनाया जाएगा, जब एक लीज के परिसरों के बीच दूरी उस सदृश खनिज क्षेत्र में अन्य पट्टे के परिसर से 500 मीटर से कम है।" अर्थात् क्लस्टर हेतु होमोजिनियस मिनेरल क्षेत्र में विचाराधीन खदान के लीज सीमा से 500 मीटर के भीतर आने वाले सभी खदानों को शामिल करते हुए तथा इस प्रकार शामिल खदानों के लीज सीमा के 500 मीटर के भीतर आने वाले अन्य सभी खदानों को (क्लस्टर में खदानों को वहाँ तक शामिल किया जाए, जहाँ तक 500 मीटर की दूरी में कोई खदान अवस्थित न हो) शामिल किया जाना चाहिए। अतः उपरोक्तानुसार प्रमाण पत्र मंगाया जाना आवश्यक है।

4. **200 मीटर की परिधि में स्थित सार्वजनिक क्षेत्र/संरचनाएँ** – कार्यालय कलेक्टर (खनि शाखा), जिला-सूरजपुर के ज्ञापन क्रमांक 3361/खनिज/2020 सूरजपुर, दिनांक 04/02/2020 द्वारा जारी प्रमाण पत्र अनुसार उक्त खदान से 200 मीटर की परिधि में मंदिर, मरघट, अस्पताल, स्कूल, पुल, बांध, एनीकट, रेल लाईन एवं जल आपूर्ति आदि प्रतिबंधित क्षेत्र स्थित नहीं है।
5. **लीज का विवरण** – भूमि एवं लीज श्री मुकेश कुमार अग्रवाल के नाम पर है, लीज डीड 10 वर्षों अर्थात् दिनांक 30/12/2012 से 29/12/2022 तक की अवधि हेतु थी। तत्पश्चात् लीज डीड दिनांक 30/12/2022 से 29/12/2032 तक की अवधि हेतु वृद्धि की गई है।
6. **डिस्ट्रीक्ट सर्वे रिपोर्ट** – वर्ष 2019 की डिस्ट्रीक्ट सर्वे रिपोर्ट (District Survey Report) की प्रति प्रस्तुत की गई है।
7. **वन विभाग का अनापत्ति प्रमाण पत्र** – कार्यालय वनमण्डलाधिकारी, दक्षिण सरगुजा वनमण्डल, अम्बिकापुर के ज्ञापन क्रमांक 2279/मा.चि./2002 अम्बिकापुर, दिनांक 29/08/2002 से जारी अनापत्ति प्रमाण पत्र प्रस्तुत किया गया है।
8. **महत्वपूर्ण संरचनाओं की दूरी** – निकटतम आबादी ग्राम-देवीपुर 0.57 कि.मी., स्कूल ग्राम-देवीपुर 2 कि.मी. एवं अस्पताल सूरजपुर 3 कि.मी. की दूरी पर स्थित है। राष्ट्रीय राजमार्ग 3.7 कि.मी. एवं राज्यमार्ग 18.7 कि.मी. दूर है।
9. **पारिस्थितिकीय/जैवविविधता संवेदनशील क्षेत्र** – परियोजना प्रस्तावक द्वारा 10 कि.मी. की परिधि में अंतर्राज्यीय सीमा, केन्द्रीय प्रदूषण नियंत्रण बोर्ड द्वारा घोषित क्रिटिकली पॉल्यूटेड एरिया, पारिस्थितिकीय संवेदनशील क्षेत्र या घोषित जैवविविधता क्षेत्र स्थित नहीं होना प्रतिवेदित किया है।
10. **खनन संपदा एवं खनन का विवरण** – जियोलॉजिकल रिजर्व लगभग 53,146 टन, माईनेबल रिजर्व 13,085 टन एवं रिकवरेबल रिजर्व 7,471 टन है। लीज की 7.5 मीटर चौड़ी सीमा पट्टी (उत्खनन के लिए प्रतिबंधित क्षेत्र) का क्षेत्रफल 0.204 हेक्टेयर है। ओपन कास्ट सेमी मेकेनाईज्ड विधि से उत्खनन किया जाता है। उत्खनन की प्रस्तावित अधिकतम गहराई 9 मीटर (3 मीटर सतह से ऊपर एवं 6 मीटर सतह से नीचे) है। वर्तमान में कुछ क्षेत्र में ग्राउण्ड लेवल तक उत्खनन किया गया है। प्लान अवधि से पूर्व से उत्खनित क्षेत्र लगभग 1996 वर्गमीटर एवं योजना अवधि में विगत 3 वर्षों में उत्खनित क्षेत्र लगभग 910 वर्गमीटर है। इस प्रकार कुल उत्खनित क्षेत्र लगभग 2906 वर्गमीटर है। ऊपरी मिट्टी की मात्रा 1,283 घनमीटर है। लगभग 1,215 वर्गमीटर क्षेत्र में क्रशर इकाई क्षमता 50 टन प्रतिघंटा स्थापित है। बेंच की ऊंचाई 1.5 मीटर एवं चौड़ाई 1.5 मीटर है। खदान की संभावित आयु 4 वर्ष है। जैक हैमर से ड्रिलिंग एवं ब्लास्टिंग किया जाता है। वर्षवार प्रस्तावित उत्खनन का विवरण निम्नानुसार है:-

वर्ष	उत्खनन (टन)
2020	3,686
2021	2,683
2022	714
2023	729

नोट: तालिका में दशमलव के बाद के अंकों को राउण्डऑफ किया गया है।

11. **जल आपूर्ति** – परियोजना हेतु आवश्यक जल की मात्रा 4.44 घनमीटर प्रतिदिन होगी। जल की आपूर्ति टैंकर द्वारा ग्राम पंचायत के माध्यम से किया जाता है। इस बाबत ग्राम पंचायत का अनापत्ति प्रमाण पत्र प्रस्तुत किया गया है। खदान में वायु प्रदूषण नियंत्रण हेतु जल का छिड़काव किया जाता है।
12. **वृक्षारोपण कार्य** – लीज क्षेत्र की सीमा में चारों ओर 7.5 मीटर की पट्टी में 408 नग वृक्षारोपण किया जाएगा। वर्तमान में 200 नग वृक्षारोपण किया गया है। इस प्रकार कुल 608 नग पौधे का रोपण किया जाएगा। शेष वृक्षारोपण मानसून में किया जाएगा।
13. **पूर्व में जारी पर्यावरणीय स्वीकृति संबंधी विवरण:-**

- पूर्व में साधारण पत्थर खदान खसरा क्रमांक 1589, कुल क्षेत्रफल – 0.328 हेक्टेयर, क्षमता – 3,685 टन प्रतिवर्ष हेतु पर्यावरणीय स्वीकृति जिला स्तरीय पर्यावरण समाघात निर्धारण प्राधिकरण, जिला-सूरजपुर द्वारा दिनांक 17/02/2017 को जारी की गई। यह स्वीकृति दिनांक 16/02/2020 तक की अवधि हेतु जारी की गई।
- पूर्व में जारी पर्यावरणीय स्वीकृति के शर्तों के पालन में की गई कार्यवाही की जानकारी प्रस्तुत की गई है।
- निर्धारित शर्तानुसार वृक्षारोपण किया गया है।
- कार्यालय कलेक्टर (खनिज शाखा), जिला-सूरजपुर के ज्ञापन दिनांक 15/05/2020 द्वारा विगत वर्षों में किये गये उत्खनन की जानकारी निम्नानुसार है:-

वर्ष	उत्पादन (टन)
जनवरी 2003 से दिसम्बर 2003	2,328
जनवरी 2004 से दिसम्बर 2004	935
जनवरी 2005 से दिसम्बर 2005	429
जनवरी 2006 से दिसम्बर 2006	416
जनवरी 2007 से दिसम्बर 2007	784
जनवरी 2008 से दिसम्बर 2008	1,120
जनवरी 2009 से दिसम्बर 2009	8,40
जनवरी 2010 से दिसम्बर 2010	656
जनवरी 2011 से दिसम्बर 2011	1,296
जनवरी 2012 से दिसम्बर 2012	2,016
जनवरी 2013 से दिसम्बर 2013	6,148
जनवरी 2014 से दिसम्बर 2014	3,568
जनवरी 2015 से दिसम्बर 2016	2,880
जनवरी 2016 से दिसम्बर 2016	1,295
जनवरी 2017 से दिसम्बर 2017	1,125
जनवरी 2018 से दिसम्बर 2018	832
जनवरी 2019 से दिसम्बर 2019	1,752

14. **कॉर्पोरेट पर्यावरणीय दायित्व (C.E.R.)** – भारत सरकार, पर्यावरण, वन और जलवायु परिवर्तन मंत्रालय, नई दिल्ली के ओ.एम. दिनांक 01/05/2018 के अनुसार सी.ई.आर. (Corporate Environment Responsibility) हेतु समिति के समक्ष विस्तार से चर्चा उपरांत निम्नानुसार विस्तृत प्रस्ताव प्रस्तुत किया गया है:-

Capital Investment (in Lakh Rupees)	Percentage of Capital Investment to be Spent	Amount Required for CER Activities (in Lakh Rupees)	Amount Proposed & Details for CER Activities (in Lakh Rupees)	
			Particulars	CER Fund Allocation (in Lakh Rupees)
37.04	2%	0.75	Following activities at Govt. Middle School Village-Devipur	
			Rain Water Harvesting System	0.83
			Running Water Arrangement	0.10
			Plantation	0.10
			Books Distribution related to Environment Conservation	0.05
			Total	1.08

समिति द्वारा तत्समय सर्वसम्मति से निर्णय लिया गया था कि परियोजना प्रस्तावक को माईनिंग विभाग से क्लस्टर क्षेत्र में 500 मीटर के भीतर अवस्थित अन्य खदानों की जानकारी पूर्व में दिये हुये विवरण अनुसार प्रस्तुत किये जाने के लिए निर्देशित किया जाए।

एस.ई.ए.सी., छत्तीसगढ़ के ज्ञापन दिनांक 08/07/2020 के परिपेक्ष्य में परियोजना प्रस्तावक द्वारा जानकारी / दस्तावेज दिनांक 08/10/2020 को प्रस्तुत किया गया है।

(स) समिति की 342वीं बैठक दिनांक 08/10/2020:

समिति द्वारा नस्ती, प्रस्तुत जानकारी का अवलोकन एवं परीक्षण करने पर निम्न स्थिति पाई गई:-

- कार्यालय कलेक्टर (खनिज शाखा), जिला-सूरजपुर के ज्ञापन क्रमांक 740/खनिज/2020 सूरजपुर, दिनांक 07/10/2020 के अनुसार आवेदित खदान से 500 मीटर के भीतर अवस्थित 1 खदान, क्षेत्रफल 0.41 हेक्टेयर है।
- माननीय एन.जी.टी., प्रिंसिपल बेंच, नई दिल्ली द्वारा सत्येंद्र पाण्डेय विरुद्ध भारत सरकार, पर्यावरण, वन और जलवायु परिवर्तन मंत्रालय, नई दिल्ली एवं अन्य (ओरिजनल एप्लिकेशन नं. 186 ऑफ 2016 एवं अन्य) में दिनांक 13/09/2018 को पारित आदेश में मुख्य रूप से निम्नानुसार निर्देशित किया गया है:-

- Providing for EIA, EMP and therefore, Public consultation for all areas from 5 to 25 ha. falling under category B-2 at par with category B-1 by SEAC / SEIAA as well as for cluster situation where ever it is not provided.
- If a cluster or an individual lease size exceed 5 ha. EIA / EMP be made applicable in the process of grant of prior environment clearance.

समिति द्वारा विचार विमर्श उपरांत सर्वसम्मति से निम्नानुसार निर्णय लिया गया:-

1. कार्यालय कलेक्टर (खनिज शाखा), जिला-सूरजपुर के ज्ञापन क्रमांक 740/खनिज/2020 सूरजपुर, दिनांक 07/10/2020 के अनुसार आवेदित खदान से 500 मीटर के भीतर अवस्थित 1 खदान, क्षेत्रफल 0.41 हेक्टेयर है। आवेदित खदान (ग्राम-देवीपुर) का रकबा 0.328 हेक्टेयर है। इस प्रकार आवेदित खदान (ग्राम-देवीपुर) को मिलाकर कुल रकबा 0.74 हेक्टेयर है। खदान की सीमा से 500 मीटर की परिधि में स्वीकृत/संचालित खदानों का कुल क्षेत्रफल 5 हेक्टेयर या उससे कम होने के कारण यह खदान बी-2 श्रेणी की मानी गयी।
2. समिति द्वारा विचार विमर्श उपरांत सर्वसम्मति से आवेदक - मेसर्स श्री मुकेश कुमार अग्रवाल (देवीपुर आर्डिनरी स्टोन क्वारी माईन) की ग्राम-देवीपुर, तहसील व जिला-सूरजपुर के खसरा क्रमांक 1589 में स्थित साधारण पत्थर (गौण खनिज) खदान, कुल क्षेत्रफल - 0.328 हेक्टेयर, क्षमता - 3,685 टन प्रतिवर्ष हेतु **परिशिष्ट-04** में वर्णित शर्तों के अधीन पर्यावरणीय स्वीकृति दिए जाने की अनुशंसा की गई।

राज्य स्तर पर्यावरण समाघात निर्धारण प्राधिकरण (एस.ई.आई.ए.ए.), छत्तीसगढ़ को तदानुसार सूचित किया जाए।

एजेन्डा आयटम क्रमांक-5: अध्यक्ष महोदय की अनुमति से अन्य विषय।

1. मेसर्स मोहरेंगा लाईन स्टोन माईन (प्रो.- श्री योगेन्द्र वर्मा), ग्राम-मोहरेंगा एवं खौलीडबरी, तहसील-तिल्दा, जिला-रायपुर (सचिवालय का नस्ती क्रमांक 709)

ऑनलाईन आवेदन - पूर्व में प्रपोजल नम्बर - एसआईए/ सीजी/ एमआईएन/ 74583/2018, दिनांक 14/04/2018 द्वारा टी.ओ.आर हेतु आवेदन किया गया था। वर्तमान में प्रपोजल नम्बर - एसआईए/ सीजी/ एमआईएन/ 51289/2018, दिनांक 20/05/2020 द्वारा पर्यावरणीय स्वीकृति के लिए फाईनल ई.आई.ए. रिपोर्ट हेतु आवेदन किया गया।

प्रस्ताव का विवरण - यह पूर्व से संचालित चूना पत्थर खदान (मुख्य खनिज) है। खदान तहसील-तिल्दा, जिला-रायपुर स्थित ग्राम-मोहरेंगा खसरा क्रमांक 786/1 एवं 489 एवं ग्राम-खौलीडबरी, खसरा क्रमांक 738, 739, कुल लीज क्षेत्र 4.527 हेक्टेयर में है। खदान की आवेदित उत्खनन क्षमता - 27,500 टन प्रतिवर्ष है।

पूर्व में एस.ई.ए.सी. छत्तीसगढ़ के ज्ञापन दिनांक 04/12/2018 द्वारा उल्लंघन का प्रकरण होने के कारण अधिसूचना का.आ. 1030 (अ) दिनांक 08/03/2018 के प्रावधानों के अनुसार इन्वॉयरोमेंट इम्पैक्ट असेसमेंट रिपोर्ट, इन्वॉयरोमेंट मेनेजमेंट प्लान आदि तैयार करने हेतु भारत सरकार, पर्यावरण, वन एवं जलवायु परिवर्तन मंत्रालय द्वारा अप्रैल 2015 में प्रकाशित श्रेणी 1(ए) का स्टैंडर्ड टीओआर (लोक सुनवाई सहित) नॉन कोल माईनिंग प्रोजेक्ट्स हेतु जारी किया गया। तत्पश्चात् एस.ई.ए.सी. छत्तीसगढ़ के ज्ञापन दिनांक 27/11/2019 द्वारा लोक सुनवाई सहित जारी स्टैंडर्ड टीओआर में लोक सुनवाई से छुट देते हुये टी.ओ.आर. में संशोधन जारी किया गया।

परियोजना प्रस्तावक द्वारा फाईनल ई.आई.ए. रिपोर्ट दिनांक 20/05/2020 को प्रस्तुत किया गया है।

बैठकों का विवरण –

(अ) समिति की 328वीं बैठक दिनांक 03/06/2020:

समिति द्वारा प्रकरण की नस्ती एवं प्रस्तुत जानकारी का परीक्षण तथा तत्समय सर्वसम्मति से निम्नानुसार निर्णय लिया गया था:-

1. जारी टीओआर में अतिरिक्त टीओआर के बिन्दुओं का पालन प्रतिवेदन प्रस्तुत किया जाए।
2. भारत सरकार, पर्यावरण, वन और जलवायु परिवर्तन मंत्रालय, नई दिल्ली के ओ.एम. दिनांक 01/05/2018 के अनुसार सी.ई.आर. (Corporate Environment Responsibility) हेतु प्रस्ताव प्रस्तुत किया जाए।
3. परियोजना प्रस्तावक को उपरोक्त समस्त पूर्ण जानकारी / दस्तावेज (अद्यतन फोटोग्राफ्स) के साथ आगामी माह की आयोजित बैठक में प्रस्तुतीकरण दिये जाने हेतु निर्देशित किया जाए।

तदनुसार परियोजना प्रस्तावक को एस.ई.ए.सी., छत्तीसगढ़ के ज्ञापन दिनांक 27/06/2020 द्वारा प्रस्तुतीकरण हेतु सूचित किया गया।

(ब) समिति की 331वीं बैठक दिनांक 02/07/2020:

प्रस्तुतीकरण हेतु श्री योगेन्द्र वर्मा, प्रोपराईटर उपस्थित हुए। परियोजना प्रस्तावक द्वारा दिनांक 02/07/2020 के माध्यम से सूचना दी गयी है कि अपरिहार्य कारणों से समिति के समक्ष बैठक में प्रस्तुतीकरण हेतु उपस्थित होना संभव नहीं है। अतः आगामी माह की आयोजित बैठक में समय प्रदान करने हेतु अनुरोध किया गया है।

समिति द्वारा तत्समय सर्वसम्मति से निर्णय लिया गया था कि परियोजना प्रस्तावक को आगामी माह के आयोजित बैठक में पूर्व में चाही गई वांछित जानकारी एवं समस्त सुसंगत जानकारी / दस्तावेज सहित प्रस्तुतीकरण दिये जाने हेतु निर्देशित किया जाए।

तदनुसार परियोजना प्रस्तावक को एस.ई.ए.सी., छत्तीसगढ़ के ज्ञापन दिनांक 25/08/2020 द्वारा प्रस्तुतीकरण हेतु सूचित किया गया।

(स) समिति की 335वीं बैठक दिनांक 29/08/2020:

प्रस्तुतीकरण हेतु श्री योगेन्द्र वर्मा, प्रोपराईटर उपस्थित हुए। उनके द्वारा उपस्थित होकर पत्र दिनांक 29/08/2020 द्वारा सूचना दी गयी है कि अपरिहार्य कारणों से समिति के समक्ष बैठक में प्रस्तुतीकरण हेतु उपस्थित होना संभव नहीं है। अतः आगामी माह के आयोजित बैठक में समय प्रदान करने हेतु अनुरोध किया गया है।

समिति द्वारा तत्समय सर्वसम्मति से निर्णय लिया गया था कि परियोजना प्रस्तावक को आगामी माह के आयोजित बैठक में पूर्व में चाही गई वांछित जानकारी एवं समस्त सुसंगत जानकारी / दस्तावेज सहित प्रस्तुतीकरण दिये जाने हेतु निर्देशित किया जाए।

तदनुसार परियोजना प्रस्तावक को एस.ई.ए.सी., छत्तीसगढ़ के ज्ञापन दिनांक 03/10/2020 द्वारा प्रस्तुतीकरण हेतु सूचित किया गया।

(द) समिति की 339वीं बैठक दिनांक 05/10/2020:

प्रस्तुतीकरण हेतु श्री योगेन्द्र वर्मा, प्रोपराईटर उपस्थित हुए। समिति के समक्ष परियोजना प्रस्तावक द्वारा अनुरोध किया गया कि समिति के समक्ष अपूर्ण जानकारी / दस्तावेज होने के कारणों से आज बैठक में प्रस्तुतीकरण दिया जाना संभव नहीं है। अतः उक्त आवेदन समिति की दिनांक 08/10/2020 को आयोजित बैठक में विचार किया जाए। समिति द्वारा परियोजना प्रस्तावक के अनुरोध को मान्य किया गया।

समिति द्वारा तत्समय सर्वसम्मति से निर्णय लिया गया था कि परियोजना प्रस्तावक को आयोजित बैठक दिनांक 08/10/2020 में पूर्व में चाही गई वांछित जानकारी एवं समस्त सुसंगत जानकारी / दस्तावेज सहित प्रस्तुतीकरण दिये जाने हेतु निर्देशित किया जाए एवं इस बाबत दूरभाष के माध्यम से सूचना दी जाए।

तदानुसार परियोजना प्रस्तावक को दूरभाष के माध्यम से सूचित किया गया।

(स) समिति की 342वीं बैठक दिनांक 08/10/2020:

प्रस्तुतीकरण हेतु श्री योगेन्द्र वर्मा, प्रोपराईटर एवं सलाहकार के रूप में मेसर्स ओवरशीस माईन-टेक कन्सलटेन्ट्स की ओर से सुश्री अंजली (विडियो कान्फेसिंग के माध्यम से) उपस्थित हुए। समिति द्वारा नस्ती, प्रस्तुत जानकारी का अवलोकन एवं परीक्षण करने पर निम्न स्थिति पाई गई:—

1. **ग्राम पंचायत का अनापत्ति प्रमाण पत्र** — ग्राम पंचायत मोहरेंगा द्वारा दिनांक 26/01/2004 को जारी अनापत्ति प्रमाण पत्र प्रस्तुत किया गया है।
2. **उत्खनन योजना** — रीव्यू ऑफ माईनिंग एण्ड प्रोग्रेसिव माइन क्लोजर प्लान प्रस्तुत किया गया है, जो क्षेत्रीय खान नियंत्रक, भारतीय खान ब्यूरो, रायपुर के पत्र क्रमांक 1093/चूप/खयो/2017/रायपुर दिनांक 23/05/2017 (अवधि 2017-18 से 2020-21 तक हेतु) द्वारा अनुमोदित है।
3. **500 मीटर की परिधि में स्थित खदान** — कार्यालय कलेक्टर (खनिज शाखा), जिला-रायपुर के ज्ञापन क्रमांक 2197/ख.लि./तीन-6/2019 रायपुर, दिनांक 11/10/2019 के अनुसार आवेदित खदान से 500 मीटर के भीतर अवस्थित अन्य 1 खदान, क्षेत्रफल 689.648 हेक्टेयर (मेसर्स अल्ट्राटेक सीमेंट को सैद्धांतिक निर्णय लिया गया) है। आवेदित खदान (ग्राम-मोहरेंगा एवं खौलीडबरी) का रकबा 4.527 हेक्टेयर है। खदान की सीमा से 500 मीटर की परिधि में स्वीकृत/संचालित खदानों का कुल क्षेत्रफल 5 हेक्टेयर से कम है।
4. **महत्वपूर्ण संरचनाओं की दूरी** — समीपस्थ आबादी ग्राम-मोहरेंगा 1.2 कि.मी. एवं ग्राम-खौलीडबरी 2.75 कि.मी. की दूरी पर स्थित है। स्कूल ग्राम-मोहरेंगा 1.5 कि.मी. एवं अस्पताल खरोरा 5 कि.मी. की दूरी पर स्थित है। राष्ट्रीय राजमार्ग 3.6 कि.मी. एवं राज्यमार्ग 22.5 कि.मी. है। सीजनल नाला 1.5 कि.मी. दूरी पर है।
5. **पारिस्थितिकीय/जैवविविधता संवेदनशील क्षेत्र** — परियोजना प्रस्तावक द्वारा 10 कि.मी. की परिधि में अंतर्राज्तीय सीमा, राष्ट्रीय उद्यान, अभ्यारण्य, केन्द्रीय प्रदूषण नियंत्रण बोर्ड द्वारा घोषित क्वाटिकली पॉल्युटेड एरिया, पारिस्थितिकीय संवेदनशील क्षेत्र या घोषित जैवविविधता क्षेत्र स्थित नहीं होना प्रतिवेदित किया है।

6. **लीज का विवरण** – भूमि एवं लीज डीड श्री योगेंद्र वर्मा के नाम पर है। लीज डीड 30 वर्षों अर्थात् 19/11/2007 से 18/11/2037 तक की अवधि हेतु वैध है।
7. **खनन संपदा एवं खनन का विवरण** – जियोलॉजिकल रिजर्व लगभग 2,84,617 टन एवं माईनेबल रिजर्व 1,63,499 टन है। लीज की 7.5 मीटर चौड़ी सीमा पट्टी (उत्खनन के लिए प्रतिबंधित क्षेत्र) का क्षेत्रफल 0.88 हेक्टेयर है। ओपन कास्ट सेमी मेकेनाइज्ड विधि से उत्खनन किया जाता है। उत्खनन की वर्तमान गहराई लगभग 5 मीटर है। उत्खनन हेतु शेष क्षेत्रों पर ऊपरी मिट्टी की मात्रा 295 घनमीटर है। बेंच की ऊंचाई 5 मीटर एवं चौड़ाई 10 मीटर है। खदान की संभावित आयु 6 वर्ष है। लीज क्षेत्र में क्रशर स्थापित नहीं है एवं इसकी स्थापना का प्रस्ताव नहीं किया गया है। ड्रिलिंग एवं ब्लास्टिंग किया जाता है। खदान में वायु प्रदूषण नियंत्रण हेतु जल का छिड़काव किया जाता है।
8. कार्यालय कलेक्टर (खनिज) जिला-रायपुर द्वारा उत्खनन प्रारंभ करने की तिथि से वर्षवार अद्यतन स्थिति में उत्खनित खनिज की मात्रा की प्रमाणित जानकारी प्रस्तुत की गई है। वर्षवार उत्खनन का विवरण निम्नानुसार है:-

वर्ष	वास्तविक उत्खनन (टन)	वर्ष	वास्तविक उत्खनन (टन)
2008-2009	3139.017	2013-2014	20.0
2009-2010	710.08	2014-2015	30.0
2010-2011	7036.78	2015-2016	10.0
2011-2012	5645	2016-2017	4000.0
2012-2013	4724.78	2017-2018	निल

अनुमोदित स्कीम ऑफ माईनिंग के अनुसार विगत पांच वर्षों के लिए उत्खनन की योजना

वर्ष	प्रस्तावित उत्खनन (टन)	वास्तविक उत्खनन (टन)
2012-2013	—	4728.78
2013-2014	—	20.0
2014-2015	—	30.0
2015-2016	29,000	10.0
2016-2017	29,000	4000.0
कुल	—	8788.78

आगामी पांच वर्षों के लिए उत्खनन की योजना

वर्ष	उत्खनन (टन) ROM	उत्खनन (टन)
2017-2018	25,000	23,750
2018-2019	25,000	23,750
2019-2020	26,250	24,937
2020-2021	26,250	24,937
2021-2022	27,500	26,125

9. **जल आपूर्ति** – परियोजना हेतु आवश्यक जल की मात्रा 9 घनमीटर प्रतिदिन होगी। पेय जल की आपूर्ति बोरवेल के माध्यम से की जाएगी एवं अन्य उपयोग हेतु माईन वॉटर का उपयोग किया जाएगा। इस बाबत ग्राम पंचायत एवं सेंट्रल ग्राउंड वाटर अथॉरिटी से अनापत्ति प्रमाण पत्र प्राप्त किया जाना प्रस्तावित है।
10. **वृक्षारोपण कार्य** – लीज क्षेत्र के चारों ओर 7.5 मीटर (0.88 हेक्टेयर) क्षेत्र में 2,200 नग वृक्षारोपण किया जाना प्रस्तावित है।
11. **पूर्व में जारी पर्यावरणीय स्वीकृति संबंधी विवरण:-** पूर्व में पर्यावरणीय स्वीकृति जारी नहीं की गई है।
12. **ई.आई.ए. रिपोर्ट का विश्लेषण:-**

- **जल एवं वायु आदि गुणवत्ता संबंधी जानकारी** – मॉनिटरिंग कार्य मार्च से मई, 2019 के मध्य किया गया है। 10 किलोमीटर के अंतर्गत 7 स्थानों पर परिवेशीय वायु गुणवत्ता मापन, 7 स्थानों पर भू-जल गुणवत्ता मापन, 7 स्थानों पर ध्वनि स्तर मापन, 1 स्थलों पर सतही जल गुणवत्ता तथा 7 स्थानों पर मिट्टी के नमूने एकत्रित कर विश्लेषण किया गया है।
- **मॉनिटरिंग परिणामों के अनुसार** पी.एम._{2.5} 30.68 से 21.26 माईक्रोग्राम/घनमीटर, पी.एम.₁₀ 65.62 से 52.34 माईक्रोग्राम/घनमीटर, एसओ₂ 13.54 से 7.24 माईक्रोग्राम/घनमीटर तथा एनओ_{एक्स} 16.96 से 8.12 माईक्रोग्राम/घनमीटर पाई गई है। परियोजना स्थल के आसपास जल स्रोतों की गुणवत्ता भारतीय मानक के अनुसार है। परिवेशीय ध्वनि स्तर (Day time) 50.9 डीबीए एवं ध्वनि स्तर (Night time) 41.5 डीबीए पाया गया।

13. **पर्यावरणीय क्षतिपूर्ति हेतु कार्ययोजना-**

- I. परियोजना प्रस्तावक द्वारा Environmental Compensation हेतु निम्न फार्मुला के आधार पर गणना कर क्षतिपूर्ति राशि (Damage Cost) प्रस्तुत किया गया है:-

$$EC = PI \times N \times R \times S \times LF$$

Where,

EC - Environmental compensation in Rs.
 PI - Pollution Index of Industrial Sector
 N - Number of days of violation took place
 R - a Factor in Rs. For EC
 S - Factor for scale of operation
 LF - Location Factor

$$\text{Environment Compensation} = PI \times N \times R \times LF \times S$$

$$\text{No of days(N)} = (250 \times \text{Violation Production}) / \text{Proposed Production in Mining Plan}$$

$$= (250 \times 4000) / 27,500 = 37$$

$$\text{Environment Compensation} = 80 \times 37 \times 170 \times 0.5 \times 0.5 = \text{Rs. } 1,25,800/-$$

$$= \text{say Rs. } 1,50,000/-$$

- II. समिति की पूर्व बैठक दिनांक 18/05/2020 को संपन्न 322वीं बैठक में Environmental Compensation के आंकलन की Methodology हेतु लिए

गये निर्णय के अनुसार परियोजना प्रस्तावक द्वारा प्रस्तुत रेमेडियल प्लान एवं क्षतिपूर्ति राशि (Damage Cost) रुपये 1,50,000 की गणना को मान्य किया गया।

समिति द्वारा विचार विमर्श उपरांत सर्वसम्मति से निम्नानुसार निर्णय लिया गया:—

1. सी.ई.आर. (Corporate Environment Responsibility) हेतु विस्तृत प्रस्ताव प्रस्तुत किया जाए।
2. जारी टीओआर में अतिरिक्त टीओआर के बिन्दु क्रमांक 5 के अनुसार शपथ पत्र (Affidavit) प्रस्तुत किया जाए।
3. समिति द्वारा परियोजना प्रस्तावक द्वारा किए गए उल्लंघन के लिए Environment Compensation के रूप में राशि 1,50,000/- रुपये निर्धारित की गई। इसका उपयोग आस-पास के शासकीय स्कूल/महाविद्यालय/संस्थान में रेनवॉटर हार्वेस्टिंग व्यवस्था, सोलर पावर की व्यवस्था, पीने योग्य पानी की व्यवस्था एवं वृक्षारोपण किए जाने हेतु विस्तृत कार्ययोजना (प्रस्तावित स्कूल/ महाविद्यालय/ संस्थान का नाम, पता एवं कार्यवार खर्च का विवरण) प्रस्तुत किए जाने हेतु परियोजना प्रस्तावक को निर्देशित किया जाए।
4. उपरोक्तानुसार प्रस्ताव तैयार कर 1,50,000/- रुपये की बैंक गारंटी एवं समयबद्ध कार्ययोजना का प्रस्ताव छत्तीसगढ़ पर्यावरण संरक्षण मंडल, नवा रायपुर अटल नगर, जिला-रायपुर में प्रस्तुत करने हेतु परियोजना प्रस्तावक को निर्देशित किया जाए।

परियोजना प्रस्तावक को तदानुसार सूचित किया जाए।

2. मेसर्स मुरतोण्डा ऑर्डिनरी स्टोन क्वारी (प्रो.— श्री रामशरण सिंह), ग्राम—मुरतोण्डा, तहसील व जिला—सुकमा (सचिवालय का नस्ती क्रमांक 1372)

ऑनलाईन आवेदन — प्रपोजल नम्बर — एसआईए / सीजी / एमआईएन/ 168941 / 2020, दिनांक 20 / 08 / 2020।

प्रस्ताव का विवरण — यह प्रस्तावित साधारण पत्थर (गौण खनिज) खदान है। खदान ग्राम—मुरतोण्डा, तहसील व जिला—सुकमा स्थित पार्ट ऑफ खसरा क्रमांक 1 एवं 5, कुल क्षेत्रफल—0.82 हेक्टेयर में प्रस्तावित है। खदान की आवेदित उत्खनन क्षमता—74,275 टन प्रतिवर्ष है।

बैठकों का विवरण —

(अ) समिति की 338वीं बैठक दिनांक 02 / 09 / 2020:

समिति द्वारा प्रकरण की नस्ती एवं प्रस्तुत जानकारी का परीक्षण तथा तत्समय सर्वसम्मति से निम्नानुसार निर्णय लिया गया था:—

1. प्रस्तुत 500 मीटर के प्रमाण पत्र से यह स्पष्ट नहीं हो रहा है कि उक्त खदानों के 500 मीटर के भीतर अन्य खदान है अथवा नहीं? ई.आई.ए. नोटिफिकेशन, 2006 (यथा संशोधित) में परिभाषित क्लस्टर अनुसार "कोई क्लस्टर उस समय बनाया जाएगा, जब एक लीज के परिसरों के बीच दूरी उस सदृश खनिज क्षेत्र

में अन्य पट्टे के परिसर से 500 मीटर से कम है।" अर्थात् क्लस्टर हेतु होमोजिनियस मिनरल क्षेत्र में विचाराधीन खदान के लीज सीमा से 500 मीटर के भीतर आने वाले सभी खदानों को शामिल करते हुए तथा इस प्रकार शामिल खदानों के लीज सीमा के 500 मीटर के भीतर आने वाले अन्य सभी खदानों को (क्लस्टर में खदानों को वहाँ तक शामिल किया जाए, जहाँ तक 500 मीटर की दूरी में कोई खदान अवस्थित न हों) शामिल किया जाना चाहिए। अतः उपरोक्तानुसार प्रमाण पत्र प्रस्तुत किया जाए।

2. यदि पूर्व में आवेदित स्थल पर खनन हेतु राज्य स्तर पर्यावरण समाघात निर्धारण प्राधिकरण (एस.ई.आई.ए.ए.), छत्तीसगढ़ अथवा जिला स्तरीय पर्यावरण समाघात निर्धारण प्राधिकरण (डी.ई.आई.ए.ए.), छत्तीसगढ़ द्वारा पर्यावरणीय स्वीकृति दी गई हो, तो पूर्व में जारी पर्यावरणीय स्वीकृति की प्रति एवं अधिरोपित शर्तों के पालन में की गई कार्यवाही की जानकारी फोटोग्राफ्स सहित प्रस्तुत की जाए। साथ ही वृक्षारोपण की अद्यतन स्थिति की जानकारी फोटोग्राफ्स सहित प्रस्तुत की जाए।
3. यदि खदान पूर्व से संचालित है, तो विगत वर्षों में वर्षवार किए गए उत्खनन की वास्तविक मात्रा की जानकारी (वित्तीय वर्ष) खनिज विभाग से प्रमाणित करा कर प्रस्तुत की जाए।
4. भारत सरकार, पर्यावरण, वन और जलवायु परिवर्तन मंत्रालय, नई दिल्ली के ओ.एम. दिनांक 01/05/2018 के अनुसार सी.ई.आर. (Corporate Environment Responsibility) हेतु विस्तृत प्रस्ताव पूर्ण विवरण के साथ प्रस्तुत किया जाए।
5. परियोजना प्रस्तावक को उपरोक्त समस्त पूर्ण जानकारी / दस्तावेज (अद्यतन फोटोग्राफ्स) के साथ आगामी माह की आयोजित बैठक में प्रस्तुतीकरण दिये जाने हेतु निर्देशित किया जाए।

परियोजना प्रस्तावक को एस.ई.ए.सी., छत्तीसगढ़ के ज्ञापन दिनांक 03/10/2020 द्वारा प्रस्तुतीकरण हेतु सूचित किया गया।

(ब) समिति की 341वीं बैठक दिनांक 07/10/2020:

प्रस्तुतीकरण हेतु श्री रामशरण सिंह, प्रोपराईटर उपस्थित हुए। समिति द्वारा नस्ती, प्रस्तुत जानकारी का अवलोकन एवं परीक्षण करने पर निम्न स्थिति पाई गई:-

1. ग्राम पंचायत का अनापत्ति प्रमाण पत्र - उत्खनन के संबंध में ग्राम पंचायत मुरतोण्डा का दिनांक 13/02/2018 का अनापत्ति प्रमाण पत्र प्रस्तुत किया गया है।
2. उत्खनन योजना - क्वारी प्लान प्रस्तुत किया गया है, जो खनि अधिकारी, जिला-द.ब. दन्तेवाड़ा के ज्ञापन क्रमांक 418/खनिज/उत्ख.यो./2020-21 दन्तेवाड़ा, दिनांक 13/08/2020 द्वारा अनुमोदित है।
3. 500 मीटर की परिधि में स्थित खदान - कार्यालय कलेक्टर (खनि शाखा), जिला-सुकमा के ज्ञापन क्रमांक 1366/खनिज/कले./2019 सुकमा, दिनांक 23/01/2020 के अनुसार आवेदित खदान से 500 मीटर के भीतर अवस्थित 1 खदान, क्षेत्रफल 0.809 हेक्टेयर होना बताया गया है। जिसमें केवल विचाराधीन खदान के लीज सीमा से 500 मीटर के परिधि में अवस्थित खदानों का विवरण दिया गया है। उक्त प्रमाण पत्र से यह स्पष्ट नहीं हो रहा है कि उक्त खदानों के 500 मीटर के भीतर अन्य खदान है अथवा नहीं? ई.आई.ए. नोटिफिकेशन, 2006 (यथा संशोधित) में परिभाषित क्लस्टर अनुसार "कोई क्लस्टर उस समय

बनाया जाएगा, जब एक लीज के परिसरों के बीच दूरी उस सदृश खनिज क्षेत्र में अन्य पट्टे के परिसर से 500 मीटर से कम है।" अर्थात् क्लस्टर हेतु होमोजिनियस मिनेरल क्षेत्र में विचाराधीन खदान के लीज सीमा से 500 मीटर के भीतर आने वाले सभी खदानों को शामिल करते हुए तथा इस प्रकार शामिल खदानों के लीज सीमा के 500 मीटर के भीतर आने वाले अन्य सभी खदानों को (क्लस्टर में खदानों को वहाँ तक शामिल किया जाए, जहाँ तक 500 मीटर की दूरी में कोई खदान अवस्थित न हो) शामिल किया जाना चाहिए।

4. **200 मीटर की परिधि में स्थित सार्वजनिक क्षेत्र/संरचनाएँ** – कार्यालय कलेक्टर (खनि शाखा), जिला-सुकमा के ज्ञापन क्रमांक 1367A/खनिज/कले. /2019 सुकमा, दिनांक 22/01/2020 द्वारा जारी प्रमाण पत्र अनुसार उक्त खदान से 200 मीटर की परिधि में कोई भी सार्वजनिक क्षेत्र जैसे राष्ट्रीय राजमार्ग, पुल, बांध एवं जल आपूर्ति आदि प्रतिबंधित क्षेत्र निर्मित नहीं है।
5. **एल.ओ.आई. का विवरण** – भूमि शासकीय भूमि है, जिसमें एल.ओ.आई. कार्यालय कलेक्टर (खनिज शाखा), जिला-सुकमा के ज्ञापन क्रमांक 1576/खनिज/उ.प./2020-21 सुकमा, दिनांक 28/07/2020 द्वारा जारी की गई, जिसकी अवधि 2 वर्ष हेतु वैध है।
6. **वन विभाग का अनापत्ति प्रमाण पत्र** – कार्यालय वनमंडलाधिकारी, सुकमा वनमंडल, जिला-सुकमा के ज्ञापन क्रमांक/व.त.अ./1675 सुकमा, दिनांक 22/07/2020 को जारी अनापत्ति प्रमाण पत्र अनुसार आवेदित क्षेत्र वन कक्ष क्रमांक पी/173 से 238 मीटर की दूरी पर है।
7. **डिस्ट्रीक्ट सर्वे रिपोर्ट** – वर्ष 2019 की डिस्ट्रीक्ट सर्वे रिपोर्ट (District Survey Report) की प्रति प्रस्तुत की गई है।
8. **महत्वपूर्ण संरचनाओं की दूरी** – निकटतम आबादी ग्राम-मुण्डीपारा 1.2 कि.मी. एवं स्कूल ग्राम-मुरतोण्डा 3 कि.मी. एवं अस्पताल ग्राम-मुरतोण्डा 3 कि.मी. पर स्थित है। राष्ट्रीय राजमार्ग 6.5 कि.मी. एवं राजमार्ग 31 कि.मी. दूर है। मलेंगर नदी 3.5 कि.मी. दूर है।
9. **पारिस्थितिकीय/जैवविविधता संवेदनशील क्षेत्र** – परियोजना प्रस्तावक द्वारा 10 कि.मी. की परिधि में अंतर्राज्यीय सीमा, राष्ट्रीय उद्यान, अभयारण्य, केन्द्रीय प्रदूषण नियंत्रण बोर्ड द्वारा घोषित क्रिटिकली पॉल्यूटेड एरिया, पारिस्थितिकीय संवेदनशील क्षेत्र या घोषित जैवविविधता क्षेत्र स्थित नहीं होना प्रतिवेदित किया है।
10. **खनन संपदा एवं खनन का विवरण** – जियोलॉजिकल रिजर्व 1,97,275 टन माईनेबल रिजर्व 1,42,945 टन एवं रिकव्हेरेबल रिजर्व 1,35,798 टन है। लीज की 7.5 मीटर चौड़ी सीमा पट्टी (उत्खनन के लिए प्रतिबंधित क्षेत्र) का क्षेत्रफल 0.26 हेक्टेयर है। ओपन कास्ट सेमी मेकेनाईज्ड विधि से उत्खनन किया जाएगा। उत्खनन की प्रस्तावित सरफेस से अधिकतम गहराई 6 मीटर है। बेंच की ऊंचाई 1.5 मीटर एवं चौड़ाई 1.5 मीटर है। खदान की संभावित आयु 2 वर्ष है। जैक हैमर से ड्रिलिंग एवं कंट्रोल ब्लास्टिंग किया जाएगा। खदान में वायु प्रदूषण नियंत्रण हेतु जल का छिड़काव किया जाएगा। वर्षवार प्रस्तावित उत्खनन का विवरण निम्नानुसार है:-



वर्ष	क्षेत्रफल (वर्गमीटर)	गहराई (मीटर)	आयतन (घनमीटर)	प्रस्तावित उत्खनन (टन)
प्रथम वर्ष (Hillock)	1,561	3	4,683	74,275
	1,561	3	4,683	
प्रथम वर्ष (Hillock)	3,533	4	14,132	
प्रथम वर्ष (Hillock)	3,106	2	6,212	68,670
द्वितीय वर्ष प्रथम बेंच	5,553	1.5	8,329	
द्वितीय वर्ष द्वितीय बेंच	4,641	1.5	6,961	
द्वितीय वर्ष तृतीय बेंच	4,210	1.5	6,312	
द्वितीय वर्ष चतुर्थ बेंच	3,908	1.5	5,862	

नोट: तालिका में दशमलव के बाद के अंकों को राउण्डऑफ किया गया है।

- जल आपूर्ति – परियोजना हेतु आवश्यक जल की मात्रा 3.5 घनमीटर प्रतिदिन होगी। जल की आपूर्ति टैंकर के माध्यम से की जाएगी।
- वृक्षारोपण कार्य – लीज क्षेत्र की सीमा में चारों ओर 7.5 मीटर की पट्टी में 400 नग वृक्षारोपण किया जाएगा।
- पूर्व में जारी पर्यावरणीय स्वीकृति संबंधी विवरण:– इस खदान को पूर्व में पर्यावरणीय स्वीकृति जारी नहीं की गई है।
- कॉर्पोरेट पर्यावरणीय दायित्व (C.E.R.) – परियोजना प्रस्तावक द्वारा सी.ई. आर. (Corporate Environment Responsibility) हेतु समिति के समक्ष विस्तार से चर्चा उपरांत निम्नानुसार विस्तृत प्रस्ताव प्रस्तुत किया गया है:–

Capital Investment (in Lakh Rupees)	Percentage of Capital Investment to be Spent	Amount Required for CER Activities (in Lakh Rupees)	Amount Proposed & Details for CER Activities (in Lakh Rupees)	
			Particulars	CER Fund Allocation (in Lakh Rupees)
27	2%	54	Following activities at Govt. Potacabin School Village - Murtonda	
			Rain Water Harvesting System	0.60
			Potable Drinking Water	0.18
			Running Water Facility for Toilets	0.18
			Plantation with fencing	0.12
			Total	1.08

समिति द्वारा तत्समय सर्वसम्मति से निम्नानुसार निर्णय लिया गया था:–

1. माईनिंग विभाग से क्लस्टर क्षेत्र में 500 मीटर के भीतर अवस्थित अन्य खदानों की जानकारी पूर्व में दिये हुये विवरण अनुसार प्रस्तुत किये जाने के लिए निर्देशित किया जाए।
2. परियोजना प्रस्तावक को उपरोक्त समस्त पूर्ण जानकारी / दस्तावेज प्रस्तुत किये जाने उपरांत आगामी कार्यवाही की जाएगी।

एस.ई.ए.सी., छत्तीसगढ़ के 341वीं बैठक दिनांक 07/10/2020 के परिपेक्ष्य में परियोजना प्रस्तावक द्वारा जानकारी / दस्तावेज दिनांक 08/10/2020 को प्रस्तुत किया गया है।

(स) समिति की 342वीं बैठक दिनांक 08/10/2020:

समिति द्वारा नस्ती, प्रस्तुत जानकारी का अवलोकन एवं परीक्षण करने पर निम्न स्थिति पाई गई:-

1. कार्यालय कलेक्टर (खनिज शाखा), जिला-सुकमा के ज्ञापन क्रमांक 1685/खनिज/कले./2020 सुकमा, दिनांक 08/10/2020 के अनुसार आवेदित खदान से 500 मीटर के भीतर अवस्थित 1 खदान, क्षेत्रफल 0.81 हेक्टेयर है।
2. माननीय एन.जी.टी., प्रिंसिपल बेंच, नई दिल्ली द्वारा सत्येंद्र पाण्डेय विरुद्ध भारत सरकार, पर्यावरण, वन और जलवायु परिवर्तन मंत्रालय, नई दिल्ली एवं अन्य (ओरिजनल एप्लिकेशन नं. 186 ऑफ 2016 एवं अन्य) में दिनांक 13/09/2018 को पारित आदेश में मुख्य रूप से निम्नानुसार निर्देशित किया गया है:-
 - a) Providing for EIA, EMP and therefore, Public consultation for all areas from 5 to 25 ha. falling under category B-2 at par with category B-1 by SEAC / SEIAA as well as for cluster situation where ever it is not provided.
 - b) If a cluster or an individual lease size exceed 5 ha. EIA / EMP be made applicable in the process of grant of prior environment clearance.

समिति द्वारा विचार विमर्श उपरांत सर्वसम्मति से निम्नानुसार निर्णय लिया गया:-


1. कार्यालय कलेक्टर (खनिज शाखा), जिला-सुकमा के ज्ञापन क्रमांक 1685/खनिज/कले./2020 सुकमा, दिनांक 08/10/2020 के अनुसार आवेदित खदान से 500 मीटर के भीतर अवस्थित 1 खदान, क्षेत्रफल 0.81 हेक्टेयर है। आवेदित खदान (ग्राम-मुरतोण्डा) का रकबा 0.82 हेक्टेयर है। इस प्रकार आवेदित खदान (ग्राम-मुरतोण्डा) को मिलाकर कुल रकबा 1.63 हेक्टेयर है। खदान की सीमा से 500 मीटर की परिधि में स्वीकृत/संचालित खदानों का कुल क्षेत्रफल 5 हेक्टेयर या उससे कम होने के कारण यह खदान बी-2 श्रेणी की मानी गयी।
2. समिति द्वारा विचार विमर्श उपरांत सर्वसम्मति से आवेदक - श्री रामशरण सिंह (मेसर्स मुरतोण्डा ऑर्डिनरी स्टोन क्वारी) की ग्राम-मुरतोण्डा, तहसील व जिला-सुकमा के पार्ट ऑफ खसरा क्रमांक 1 एवं 5 में स्थित साधारण पत्थर (गौण खनिज) खदान, कुल क्षेत्रफल - 0.82 हेक्टेयर, क्षमता - 74,275 टन



प्रतिवर्ष हेतु परिशिष्ट-05 में वर्णित शर्तों के अधीन पर्यावरणीय स्वीकृति दिए जाने की अनुशंसा की गई।


राज्य स्तर पर्यावरण समाघात निर्धारण प्राधिकरण (एस.ई.आई.ए.ए.), छत्तीसगढ़ को तदानुसार सूचित किया जाए।

बैठक धन्यवाद/ज्ञापन के साथ संपन्न हुई।


(क.द.युस तिकी)

सदस्य सचिव

राज्य स्तर विशेषज्ञ अंकन समिति
छत्तीसगढ़


(धीरेन्द्र शर्मा)

अध्यक्ष

राज्य स्तर विशेषज्ञ अंकन समिति
छत्तीसगढ़

मेसर्स पदमा एसोसियेट्स (प्रो.- श्री दीपक कुमार अग्रवाल, साल्हेभरी लाईम स्टोन क्वारी) को खसरा क्रमांक 468/3, कुल लीज क्षेत्र 1.498 हेक्टेयर, ग्राम-साल्हेभरी, तहसील-खैरागढ़, जिला-राजनांदगांव में चूना पत्थर (गौण खनिज) उत्खनन क्षमता - 27,000 टन प्रतिवर्ष हेतु पर्यावरणीय स्वीकृति में दी जाने वाली शर्तें

1. यह पर्यावरणीय स्वीकृति अधिकतम उत्खनन क्षेत्रफल (लीज क्षेत्र) 1.498 हेक्टेयर अथवा छत्तीसगढ़ शासन, खनिज शासन विभाग द्वारा स्वीकृत लीज क्षेत्र (दोनों में से जो कम हो) हेतु मान्य होगा। इसी प्रकार खदान से चूना पत्थर का अधिकतम उत्खनन क्षमता - 27,000 टन प्रतिवर्ष से अधिक नहीं होगा। लीज क्षेत्र की सीमाओं का सीमांकन कराकर पक्के मुनारे लगाया जाए।
2. लीज क्षेत्र के चारों तरफ छोड़ी गई 7.5 मीटर की चौड़ी पट्टी में उत्खनित क्षेत्र को दिसम्बर, 2020 के भीतर पुनःभराव कर वृक्षारोपण का कार्य किया जाए।
3. परियोजना प्रस्तावक द्वारा खदान से उत्पन्न जल एवं घरेलू दूषित जल (यदि कोई हो), के उपचार की उचित एवं पर्याप्त व्यवस्था किया जाए।
4. औद्योगिक प्रक्रिया एवं खदान से उत्पन्न किसी भी प्रकार से दूषित जल को किसी नदी अथवा सतही जल स्रोतों में किसी भी परिस्थिति में निस्सारित नहीं किया जाए, अपितु इसे प्रक्रिया में अथवा वृक्षारोपण हेतु पुनःउपयोग किया जाए। घरेलू दूषित जल के उपचार के लिए सेप्टिक टैंक एवं सोकपीट की व्यवस्था की जाए एवं जल को किसी नदी अथवा सतही जल स्रोतों में किसी भी परिस्थिति में निस्सारित नहीं किया जाए। दूषित जल एवं वर्षाऋतु का जल आपस में न मिलने देने हेतु भी व्यवस्था की जाए। उपचारित दूषित जल की गुणवत्ता भारत सरकार, पर्यावरण, वन और जलवायु परिवर्तन, मंत्रालय, नई दिल्ली द्वारा अधिसूचित मानक अथवा छत्तीसगढ़ पर्यावरण संरक्षण मंडल द्वारा अधिसूचित मानक (जो भी कठोर हो) के अनुसार सुनिश्चित किया जाए।
5. खनि पट्टा धारक खान संचालन बंद करने के उपरांत (after ceasing mining operations) खनन क्षेत्र तथा किसी भी अन्य क्षेत्र जो कि उनकी खनन गतिविधियों के कारण प्रभावित (disturbed due to their mining activities) हुए हैं, उनकी री-ग्रासिंग (re-grassing) की जाएगी एवं भूमि का पुनःस्थापना इस स्थिति तक किया जाएगा, जिससे यह चारा, वनस्पतियों, जीवों आदि के उत्पत्ति हेतु उपयुक्त हो। परियोजना प्रस्तावक द्वारा सक्षम प्राधिकारी से अनुमोदित माईन क्लोजर प्लान एक माह के भीतर प्रस्तुत किया जाए।
6. भू-जल के उपयोग हेतु केन्द्रीय भू-जल बोर्ड से उत्खनन आरंभ करने के पूर्व अनुमति प्राप्त की जाए।
7. किसी चिमनी / वेंट / प्वाइंट सोर्स से पार्टिकुलेट मेटर उत्सर्जन की मात्रा 50 मिलीग्राम / सामान्य घनमीटर से कम सुनिश्चित किया जाए। क्रशर, स्क्रीन, ट्रांसफर प्वाइंट्स (यदि कोई हो) में वायु प्रदूषण नियंत्रण हेतु डस्ट एक्सट्रैक्शन सिस्टम के साथ उच्च दक्षता का बेग फिल्टर स्थापित किया जाए। खनिज उत्खनन गतिविधियों के विभिन्न स्रोतों से उत्पन्न फ्यूजिटिव डस्ट उत्सर्जन का नियंत्रण प्रभावी एवं नियमित रूप से किया जाए। पहुँच मार्ग, रैम्प, संग्रहण क्षेत्र, भराई एवं अन्य डस्ट उत्सर्जन बिन्दुओं डस्ट कंटेन्मेंट कम सप्रेसन सिस्टम एवं जल छिड़काव की व्यवस्था की जाकर

इसका सतत् संचालन /संधारण सुनिश्चित किया जाए। विण्ड ब्रेकिंग वॉल का निर्माण सुनिश्चित किया जाए।

8. वाहनों, खनन एवं अन्य प्रक्रिया से उत्पन्न वायु प्रदूषण को पर्यावरण संरक्षण अधिनियम, 1986 एवं वायु (प्रदूषण निवारण तथा नियंत्रण) अधिनियम, 1981 के तहत विनिर्दिष्ट मानकों के अनुरूप रखा जाएगा। उत्खनन क्षेत्र में परिवेशीय वायु की गुणवत्ता भारत सरकार के पर्यावरण, वन और जल वायु परिवर्तन मंत्रालय, नई दिल्ली द्वारा अधिसूचित मानकों से अधिक नहीं होनी चाहिए।
9. लीज क्षेत्र के चारों तरफ छोड़ी गई 7.5 मीटर की चौड़ी पट्टी में कोई वेस्ट का डंप / भण्डारण नहीं किया जाए तथा इस पट्टी में वृक्षारोपण किया जाए।
10. उत्खनन प्रक्रिया के दौरान हटाई गई ऊपरी मिट्टी (टॉप सॉईल) का उपयोग उत्खनन हेतु उपयोग में न आने वाली भूमि के पुनः उद्धार हेतु अथवा बाहरी ओवरबर्डन को स्थिर (स्टेबिलाइज) करने में किया जाए। जहां पर ऊपरी मिट्टी (टॉप सॉईल) को खनन प्रक्रिया के साथ-साथ (कॉनकरेंटली) उपयोग किया जाना संभव न हो, तब इसे पृथक से भण्डारित कर भविष्य में उपयोग हेतु रखा जाए।
11. ओवरबर्डन एवं अनुपयोगी/बिक्री अयोग्य खनिज (वेस्ट रॉक) को पृथक से पूर्व से चिन्हीत स्थल पर भण्डारित किया जायेगा। इस प्रकार के भण्डारण स्थलों को उचित प्रकार से सुरक्षित रखे जाएं ताकि भण्डारित पदार्थ आस-पास की भूमि पर विपरित प्रभाव न डाल सकें। डम्प की ऊंचाई 3 मीटर तथा स्लोप 28 डिग्री से अधिक न हो। ओवरबर्डन डम्प का क्षरण रोकने हेतु वैज्ञानिक तरीके से वृक्षारोपण किया जाए।
12. जहाँ तक संभव हो ओवरबर्डन एवं अन्य अनुपयोगी/बिक्री अयोग्य खनिज (वेस्ट रॉक) को खनन के पश्चात बने गड्डों में पुनःभरण (बैंक फिलिंग) हेतु उपयोग किया जाए, ताकि भूमि का मूल उपयोग अथवा वांछित वैकल्पिक उपयोग सुनिश्चित किया जा सके।
13. परियोजना प्रस्तावक द्वारा यह सुनिश्चित किया जाए कि खनन प्रक्रिया से उत्पन्न सिल्ट लीज क्षेत्र के आस-पास के सतही जल स्रोतों में प्रवाहित न हो। इसे रोकने हेतु माईन पीट तथा डम्प क्षेत्र में रिटेनिंग वॉल / गारलेण्ड ड्रेन की व्यवस्था की जाए।
14. खनिज का परिवहन मेकनेकली कवर्ड वाहन से किया जाए, ताकि खनिज वाहन से बाहर नहीं गिरे। खनिज का परिवहन कर रहे वाहनों को क्षमता से अधिक नहीं भरा जाना सुनिश्चित किया जाए।
15. सी.ई.आर. (Corporate Environment Responsibility) हेतु निम्नानुसार प्रस्ताव पर कार्य किया जाए:-

Capital Investment (in Lakh Rupees)	Percentage of Capital Investment to be Spent	Amount Required for CER Activities (in Lakh Rupees)	Amount Proposed & Details for CER Activities (in Lakh Rupees)	
			Particulars	CER Fund Allocation (in Lakh Rupees)
52	2%	1.04	Following activities at Govt. Primary School Village-Salhebhari	

			Rain Water Harvesting System	0.70
			Potable Drinking Water	0.25
			Running Water Arrangement	0.10
			Plantation	0.10
			Total	1.15


16. सी.ई.आर. के तहत निर्धारित कार्यवाही 03 माह में अनिवार्य रूप से पूर्ण किया जाए।
17. उत्खनन हेतु निषिद्ध क्षेत्र (चारों तरफ 7.5 मीटर चौड़ा क्षेत्र), हॉल रोड, ओवरबर्डन डम्प आदि में स्थानीय प्रजाति के 1,400 वृक्षों का सघन वृक्षारोपण प्रथम वर्ष में किया जाए। हरित पट्टी का विकास केन्द्रीय प्रदूषण नियंत्रण बोर्ड की मार्गदर्शिका के अनुसार किया जाए।
18. प्राथमिकता के आधार पर खदान प्रबंधन द्वारा वर्ष 2020 में कम से कम 200 नग प्रति हेक्टेयर लीज क्षेत्र के अनुसार बड़, पीपल, नीम, करंज, सीसू, आम, इमली, अर्जुन, सीरस आदि अन्य स्थानीय प्रजातियों के 300 पौधों का रोपण खदान के खुले क्षेत्र में किया जाए। रोपण को सुरक्षित रखने के लिये उपयुक्त एवं पर्याप्त व्यवस्था (यथा कांटेदार तार के बाड़ अथवा ट्री गार्ड का उपयोग) किया जाए। स्थल उपलब्ध नहीं होने की दशा में संबंधित ग्राम पंचायत द्वारा चिन्हीत क्षेत्र में उपरोक्तानुसार वृक्षारोपण किया जाए। उपरोक्त वृक्षारोपण प्रथम वर्ष में पूर्ण किया जाए।
19. परियोजना प्रस्तावक द्वारा ध्वनि प्रदूषण के नियंत्रण हेतु आवश्यक उपाय किया जाए। ध्वनि का स्तर उत्खनन क्षेत्र में दिन के समय 75 DB(A) एवं रात्रि के समय 70 DB(A) से अधिक नहीं होना चाहिए। तीव्र ध्वनि वाले क्षेत्रों में काम करने वाले श्रमिकों को इयरप्लग/मफ आदि प्रदान किए जाएं एवं समय-समय पर चिकित्सकीय जाँच एवं आवश्यकता अनुसार उनका उपचार भी कराया जाए।
20. सक्षम प्राधिकारी / डी.जी.एम.एस. से अनुमति उपरांत सुरक्षित एवं नियंत्रित विधि से ब्लास्टिंग किया जाए। पत्थर के छोटे-छोटे टुकड़ों (फलाई रॉक्स) को उड़ने से रोकने हेतु पर्याप्त एवं सक्षम व्यवस्था किया जाए। वेट ड्रिलिंग अथवा वायु प्रदूषण नियंत्रण व्यवस्था आधारित ड्रिलिंग किया जाए, जिससे डस्ट का उत्सर्जन नियंत्रण में रहे।
21. उत्खनन प्रक्रिया भू-जल स्तर के उपर असंतृप्त प्रभाग में की जाएगी एवं उत्खनन प्रक्रिया भू-जल स्तर के नीचे किसी भी परिस्थिति में नहीं किया जाए।
22. उत्खनन की प्रक्रिया इस प्रकार सुनिश्चित की जाए कि वनस्पतियों एवं जीव-जन्तुओं पर कम से कम दुष्प्रभाव हो।
23. परियोजना प्रस्तावक द्वारा गौण खनिज का उत्खनन छत्तीसगढ़ गौण खनिज नियम, 2015 के प्रावधानों, अनुमोदित उत्खनन योजना एवं पर्यावरणीय प्रबंधन योजना के अनुसार किया जाए। माईन एक्ट 1952 के प्रावधानों का पालन किया जाए।
24. कार्य स्थल पर यदि कैम्पिंग श्रमिक कार्य पर लगाये जाते हैं तो ऐसे श्रमिकों के आवास हेतु उचित व्यवस्था परियोजना प्रस्तावक द्वारा की जाएगी। आवासीय व्यवस्था अस्थायी संरचनाओं के रूप में हो सकती है, जिसे परियोजना पूरी होने के पश्चात् हटाया जा सके।

25. श्रमिकों के लिए खनन स्थल पर स्वच्छ पेयजल चिकित्सकीय सुविधा, मोबाइल टायलेट आदि की व्यवस्था परियोजना प्रस्तावक द्वारा की जाए।
26. श्रमिकों का समय-समय पर आक्यूपेशनल हेल्थ सर्विलेंस कराना आवश्यक है।
27. उत्खनन की तकनीक, कार्य क्षेत्र एवं अनुमोदित उत्खनन योजना के अनुरूप वार्षिक योजना, जिसमें उत्खनन, खनिज की मात्रा एवं अपशिष्ट सम्मिलित है, में किसी भी प्रकार का परिवर्तन एस.ई.आई.ए.ए., छत्तीसगढ़ / पर्यावरण, वन और जलवायु परिवर्तन मंत्रालय, भारत सरकार की पूर्व अनुमति के बिना नहीं किया जाए।
28. इस पर्यावरणीय स्वीकृति को जारी करने का आशय किसी व्यक्तिगत अथवा अन्य सम्पत्ति पर अधिकार दर्शाने का नहीं है एवं न ही यह पर्यावरणीय स्वीकृति किसी निजी सम्पत्ति को नुकसान पहुँचाने अथवा व्यक्तिगत अधिकारों के अतिक्रमण अथवा केन्द्र, राज्य एवं स्थानीय कानूनों / विधियों के उल्लंघन हेतु अधिकृत करता है।
29. एस.ई.आई.ए.ए., छत्तीसगढ़ पर्यावरण संरक्षण की दृष्टि से, परियोजना की रूपरेखा में परिवर्तन अथवा विनिर्दिष्ट शर्तों के संतोषप्रद रूप से पालन न करने की दशा में किसी भी शर्त में संशोधन/निरस्त करने अथवा नई शर्त जोड़ने अथवा उत्सर्जन / निस्स्राव के मानकों को और सख्त करने का अधिकार सुरक्षित रखता है।
30. परियोजना प्रस्तावक न्यूनतम 2 स्थानीय समाचार पत्रों में, जो कि परियोजना क्षेत्र के आस-पास व्यापक रूप से प्रसारित हो, पर्यावरणीय स्वीकृति प्राप्त होने के 7 दिनों के भीतर इस आशय की सूचना प्रसारित करेगा कि परियोजना को पर्यावरणीय स्वीकृति प्राप्त हो गई है एवं पर्यावरणीय स्वीकृति पत्र की प्रतियाँ सचिवालय, छत्तीसगढ़ पर्यावरण संरक्षण मण्डल में अवलोकन हेतु उपलब्ध है। साथ ही इसका अवलोकन एस. ई.आई.ए.ए., छत्तीसगढ़ की वेबसाइट www.seiaacg.org पर भी किया जा सकता है।
31. पर्यावरणीय स्वीकृति में दी गई शर्तों के पालन हेतु की गई कार्यवाही की अर्ध वार्षिक रिपोर्ट छत्तीसगढ़ पर्यावरण संरक्षण मण्डल, अटल नगर, क्षेत्रीय कार्यालय छत्तीसगढ़ पर्यावरण संरक्षण मण्डल, भिलाई-दुर्ग, एस.ई.आई.ए.ए., छत्तीसगढ़ एवं क्षेत्रीय कार्यालय पर्यावरण, वन एवं जलवायु परिवर्तन मंत्रालय, भारत सरकार, नागपुर को प्रेषित किया जाए।
32. क्षेत्रीय कार्यालय पर्यावरण, वन एवं जलवायु परिवर्तन मंत्रालय, भारत सरकार, नागपुर द्वारा पर्यावरणीय स्वीकृति में प्रदत्त शर्तों के पालन की मॉनिटरिंग की जाएगी। इस हेतु परियोजना प्रस्तावक द्वारा समय-समय पर प्रस्तुत किए गए दस्तावेजों एवं आवेदन का पूर्ण सेट क्षेत्रीय कार्यालय पर्यावरण, वन एवं जलवायु परिवर्तन मंत्रालय, भारत सरकार, नागपुर को प्रेषित किया जाए।
33. एस.ई.आई.ए.ए., छत्तीसगढ़, पर्यावरण, वन और जलवायु परिवर्तन मंत्रालय, भारत सरकार / क्षेत्रीय कार्यालय, पर्यावरण, वन एवं जलवायु परिवर्तन मंत्रालय, भारत सरकार, नागपुर / केन्द्रीय प्रदूषण नियंत्रण बोर्ड / छत्तीसगढ़ पर्यावरण संरक्षण मण्डल के वैज्ञानिकों/अधिकारियों को शर्तों के अनुपालन के संबंध में की जाने वाली मॉनिटरिंग हेतु पूर्ण सहयोग प्रदान किया जाए।
34. परियोजना प्रस्तावक छत्तीसगढ़ पर्यावरण संरक्षण मण्डल एवं राज्य सरकार द्वारा दी गई शर्तों का अनिवार्य रूप से पालन करेगा। ये शर्तें जल (प्रदूषण निवारण तथा नियंत्रण) अधिनियम, 1974 वायु (प्रदूषण निवारण तथा नियंत्रण) अधिनियम, 1981, पर्यावरण (संरक्षण) अधिनियम, 1986 तथा इनके तहत बनाये गये नियमों, परिसंकटमय



और अन्य अपशिष्ट (प्रबंध एवं सीमापार संचलन) नियम, 2016 तथा लोक दायित्व बीमा अधिनियम, 1991 (यथा संशोधित) के अधीन विनिर्दिष्ट की जा सकती है।

35. प्रस्तावित परियोजना के बारे में एस.ई.आई.ए.ए., छत्तीसगढ़ में प्रस्तुत विवरण में कोई भी विचलन अथवा परिवर्तन होने की दशा में एस.ई.आई.ए.ए., छत्तीसगढ़ को पुनः नवीन जानकारी सहित सूचित किया जाए, ताकि एस.ई.आई.ए.ए., छत्तीसगढ़ इस पर विचार कर शर्तों की उपयुक्तता अथवा नवीन शर्त निर्दिष्ट करने बाबत निर्णय ले सके। खदान में कोई भी विस्तार अथवा उन्नयन एस.ई.आई.ए.ए., छत्तीसगढ़ / पर्यावरण, वन और जलवायु परिवर्तन मंत्रालय, भारत सरकार की पूर्व अनुमति के बिना नहीं किया जाए।
36. छत्तीसगढ़ पर्यावरण संरक्षण मण्डल पर्यावरणीय स्वीकृति की प्रति को उनके क्षेत्रीय कार्यालय, जिला-व्यापार एवं उद्योग केन्द्र एवं कलेक्टर/तहसीलदार कार्यालय में 30 दिवस की अवधि के लिए प्रदर्शित करेगा।
37. पर्यावरणीय स्वीकृति के विरुद्ध अपील नेशनल ग्रीन ट्रीब्यूनल के समक्ष, नेशनल ग्रीन ट्रीब्यूनल एक्ट 2010 की धारा 16 में दिए गए प्रावधानों अनुसार, 30 दिन की समय अवधि में की जा सकेगी।


सदस्य सचिव, एस.ई.ए.सी.

अध्यक्ष, एस.ई.ए.सी.

मेसर्स राजुर लाईम स्टोन माईन (प्रो.-श्री मगराज खत्री)
को पार्ट ऑफ खसरा क्रमांक 161 (नया खसरा क्रमांक 55), कुल लीज क्षेत्र 0.971
हेक्टेयर, ग्राम-राजुर, तहसील-तोकापाल, जिला-बस्तर में चूना पत्थर खदान
(मुख्य खनिज) उत्खनन क्षमता-5,145 टन प्रतिवर्ष हेतु पर्यावरण स्वीकृति में दी
जाने वाली शर्तें

1. यह पर्यावरणीय स्वीकृति अधिकतम उत्खनन क्षेत्रफल (लीज क्षेत्र) 0.971 हेक्टेयर अथवा छत्तीसगढ़ शासन, खनिज शासन विभाग द्वारा स्वीकृत लीज क्षेत्र (दोनों में से जो कम हो) हेतु मान्य होगा। इसी प्रकार खदान से चूना पत्थर खदान (मुख्य खनिज) उत्खनन क्षमता-5,145 टन प्रतिवर्ष से अधिक नहीं होगा। लीज क्षेत्र की सीमाओं का सीमांकन कराकर पक्के मुनारे लगाया जाए।
2. परियोजना प्रस्तावक द्वारा खदान से उत्पन्न जल एवं घरेलू दूषित जल (यदि कोई हो), के उपचार की उचित एवं पर्याप्त व्यवस्था किया जाए।
3. औद्योगिक प्रक्रिया एवं खदान से उत्पन्न किसी भी प्रकार से दूषित जल को किसी नदी अथवा सतही जल स्रोतों में किसी भी परिस्थिति में निस्सारित नहीं किया जाए, अपितु इसे प्रक्रिया में अथवा वृक्षारोपण हेतु पुनःउपयोग किया जाए। घरेलू दूषित जल के उपचार के लिए सेप्टिक टैंक एवं सोकपीट की व्यवस्था की जाए एवं जल को किसी नदी अथवा सतही जल स्रोतों में किसी भी परिस्थिति में निस्सारित नहीं किया जाए। दूषित जल एवं वर्षाऋतु का जल आपस में न मिलने देने हेतु भी व्यवस्था की जाए। उपचारित दूषित जल की गुणवत्ता भारत सरकार, पर्यावरण, वन और जलवायु परिवर्तन, मंत्रालय, नई दिल्ली द्वारा अधिसूचित मानक अथवा छत्तीसगढ़ पर्यावरण संरक्षण मंडल द्वारा अधिसूचित मानक (जो भी कठोर हो) के अनुसार सुनिश्चित किया जाए।
4. खनि पट्टा धारक खान संचालन बंद करने के उपरांत (after ceasing mining operations) खनन क्षेत्र तथा किसी भी अन्य क्षेत्र जो कि उनकी खनन गतिविधियों के कारण प्रभावित (disturbed due to their mining activities) हुए हैं, उनकी री-ग्रासिंग (re-grassing) की जाएगी एवं भूमि का पुनःस्थापना इस स्थिति तक किया जाएगा, जिससे यह चारा, वनस्पतियों, जीवों आदि के उत्पत्ति हेतु उपयुक्त हो। परियोजना प्रस्तावक द्वारा सक्षम प्राधिकारी से अनुमोदित माईन क्लोजर प्लान एक माह के भीतर प्रस्तुत किया जाए।
5. भू-जल के उपयोग हेतु केन्द्रीय भू-जल बोर्ड से उत्खनन आरंभ करने के पूर्व अनुमति प्राप्त किया जाए।
6. किसी चिमनी / वेंट / प्वाइंट सोर्स से पार्टिकुलेट मेटर उत्सर्जन की मात्रा 50 मिलीग्राम / सामान्य घनमीटर से कम सुनिश्चित किया जाए। लीज क्षेत्र में कशर / स्क्रीन आदि प्रसंस्करण इकाई की स्थापना नहीं की जाए। खनिज उत्खनन गतिविधियों के विभिन्न स्रोतों से उत्पन्न फ्यूजिटिव डस्ट उत्सर्जन का नियंत्रण प्रभावी एवं नियमित रूप से किया जाए। पहुँच मार्ग, रैम्प, संग्रहण क्षेत्र, भराई एवं अन्य डस्ट उत्सर्जन बिन्दुओं डस्ट कंटेन्मेंट कम सप्रेसन सिस्टम एवं जल छिड़काव की व्यवस्था किया जाकर इसका सतत संचालन /संधारण सुनिश्चित किया जाए। विण्ड ब्रेकिंग वॉल का निर्माण सुनिश्चित किया जाए।

7. वाहनों, खनन एवं अन्य प्रक्रिया से उत्पन्न वायु प्रदूषण को पर्यावरण संरक्षण अधिनियम, 1986 एवं वायु (प्रदूषण निवारण तथा नियंत्रण) अधिनियम, 1981 के तहत विनिर्दिष्ट मानकों के अनुरूप रखा जाएगा। उत्खनन क्षेत्र में परिवेशीय वायु की गुणवत्ता भारत सरकार के पर्यावरण, वन और जल वायु परिवर्तन मंत्रालय, नई दिल्ली द्वारा अधिसूचित मानकों से अधिक नहीं होनी चाहिए।
8. लीज क्षेत्र के चारों तरफ छोड़ी गई 7.5 मीटर की चौड़ी पट्टी में कोई वेस्ट का डंप / भण्डारण नहीं किया जाए तथा इस पट्टी में वृक्षारोपण किया जाए।
9. उत्खनन प्रक्रिया के दौरान हटाई गई ऊपरी मिट्टी (टॉप सॉईल) का उपयोग उत्खनन हेतु उपयोग में न आने वाली भूमि के पुनः उद्धार हेतु अथवा बाहरी ओवरबर्डन को स्थिर (स्टेबिलाइज) करने में किया जाए। जहां पर ऊपरी मिट्टी (टॉप सॉईल) को खनन प्रक्रिया के साथ-साथ (कॉन्करेंटली) उपयोग किया जाना संभव न हो, तब इसे पृथक से भण्डारित कर भविष्य में उपयोग हेतु रखा जाए।
10. ओवरबर्डन एवं अनुपयोगी/बिक्री अयोग्य खनिज (वेस्ट रॉक) को पृथक से पूर्व से चिन्हीत स्थल पर भण्डारित किया जायेगा। इस प्रकार के भण्डारण स्थलों को उचित प्रकार से सुरक्षित रखे जाएं ताकि भण्डारित पदार्थ आस-पास की भूमि पर विपरित प्रभाव न डाल सकें। डम्प की ऊंचाई 3 मीटर तथा स्लोप 28 डिग्री से अधिक न हो। ओवरबर्डन डम्प का क्षरण रोकने हेतु वैज्ञानिक तरीके से वृक्षारोपण किया जाए।
11. जहाँ तक संभव हो ओवरबर्डन एवं अन्य अनुपयोगी/बिक्री अयोग्य खनिज (वेस्ट रॉक) को खनन के पश्चात बने गड्डों में पुनःभरण (बैंक फिलिंग) हेतु उपयोग किया जाए, ताकि भूमि का मूल उपयोग अथवा वांछित वैकल्पिक उपयोग सुनिश्चित किया जा सके।
12. परियोजना प्रस्तावक द्वारा यह सुनिश्चित किया जाए कि खनन प्रक्रिया से उत्पन्न सिल्ट लीज क्षेत्र के आस-पास के सतही जल स्रोतों में प्रवाहित न हो। इसे रोकने हेतु माईन पीट तथा डम्प क्षेत्र में रिटेनिंग वॉल / गारलेण्ड ड्रेन की व्यवस्था की जाए।
13. खनिज का परिवहन कवर्ड वाहन से किया जाए, ताकि खनिज वाहन से बाहर नहीं गिरे। खनिज का परिवहन कर रहे वाहनों को क्षमता से अधिक नहीं भरा जाना सुनिश्चित किया जाए।
14. सी.ई.आर. (Corporate Environment Responsibility) हेतु निम्नानुसार प्रस्ताव पर कार्य किया जाए:-

Capital Investment (in Lakh Rupees)	Percentage of Capital Investment to be Spent	Amount for CER Activities (in Lakh Rupees)	Amount Proposed & Details for CER Activities (in Lakh Rupees)	
			Particulars	CER Fund Allocation (in Lakh Rupees)
10	2%	0.20	Following activities at Govt. Primary School Village - Tokapal	
			Potable drinking water facility	0.10
			Running water facility for toilets	0.10


			Plantation with fencing	0.10
			Total	0.30

15. सी.ई.आर. (Corporate Environment Responsibility) का विस्तृत प्रस्ताव (प्रस्तावित स्कूल का नाम, पता एवं कार्यवार खर्च का विवरण) एक माह में प्रस्तुत किया जाए। सी.ई.आर. के तहत निर्धारित कार्यवाही 06 माह में अनिवार्य रूप से पूर्ण किया जाए।
16. Environment Compensation के तहत निर्धारित कार्य यथा शासकीय प्राथमिक स्कूल, रायकोट एवं छोटेकड़मा, जिला-बस्तर में रेनवॉटर हार्वेस्टिंग व्यवस्था, सोलर पावर की व्यवस्था, पीने योग्य पानी की व्यवस्था एवं वृक्षारोपण का कार्य 06 माह के भीतर पूर्ण किया जाए।
17. उत्खनन हेतु निषिद्ध क्षेत्र (चारों तरफ 7.5 मीटर चौड़ा क्षेत्र), हॉल रोड, ओवरबर्डन डम्प आदि में स्थानीय प्रजाति के 500 वृक्षों का सघन वृक्षारोपण प्रथम वर्ष में किया जाए। हरित पट्टी का विकास केन्द्रीय प्रदूषण नियंत्रण बोर्ड की मार्गदर्शिका के अनुसार किया जाए।
18. प्राथमिकता के आधार पर खदान प्रबंधन द्वारा वर्ष 2020 में कम से कम 200 नग प्रति हेक्टेयर लीज क्षेत्र के अनुसार बड़, पीपल, नीम, करंज, सीसू, आम, इमली, अर्जुन, सीरस आदि अन्य स्थानीय प्रजातियों के 200 पौधों का रोपण खदान के खुले क्षेत्र में किया जाए। रोपण को सुरक्षित रखने के लिये उपयुक्त एवं पर्याप्त व्यवस्था (यथा कांटेदार तार के बाड़ अथवा ट्री गार्ड का उपयोग) किया जाए। स्थल उपलब्ध नहीं होने की दशा में संबंधित ग्राम पंचायत द्वारा चिन्हीत क्षेत्र में उपरोक्तानुसार वृक्षारोपण किया जाए। उपरोक्त वृक्षारोपण प्रथम वर्ष में पूर्ण किया जाए।
19. परियोजना प्रस्तावक द्वारा ध्वनि प्रदूषण के नियंत्रण हेतु आवश्यक उपाय किया जाए। ध्वनि का स्तर उत्खनन क्षेत्र में दिन के समय 75 DB(A) एवं रात्रि के समय 70 DB(A) से अधिक नहीं होना चाहिए। तीव्र ध्वनि वाले क्षेत्रों में काम करने वाले श्रमिकों को इयरप्लग/मफ आदि प्रदान किए जाएं एवं समय-समय पर चिकित्सकीय जाँच एवं आवश्यकता अनुसार उनका उपचार भी कराया जाए।
20. सक्षम प्राधिकारी / डी.जी.एम.एस. से अनुमति उपरांत सुरक्षित एवं नियंत्रित विधि से ब्लास्टिंग किया जाए। पत्थर के छोटे-छोटे टुकड़ों (फ्लाइ रॉक्स) को उड़ने से रोकने हेतु पर्याप्त एवं सक्षम व्यवस्था किया जाए। वेट ड्रिलिंग अथवा वायु प्रदूषण नियंत्रण व्यवस्था आधारित ड्रिलिंग किया जाए, जिससे डस्ट का उत्सर्जन नियंत्रण में रहे।
21. उत्खनन प्रक्रिया भू-जल स्तर के उपर असंतुप्त प्रभाग में की जाएगी एवं उत्खनन प्रक्रिया भू-जल स्तर के नीचे किसी भी परिस्थिति में नहीं किया जाए।
22. उत्खनन की प्रक्रिया इस प्रकार सुनिश्चित की जाए कि वनस्पतियों एवं जीव-जन्तुओं पर कम से कम दुष्प्रभाव हो।
23. परियोजना प्रस्तावक द्वारा गौण खनिज का उत्खनन छत्तीसगढ़ गौण खनिज नियम, 2015 के प्रावधानों, अनुमोदित उत्खनन योजना एवं पर्यावरणीय प्रबंधन योजना के अनुसार किया जाए। माईन एक्ट 1952 के प्रावधानों का पालन किया जाए।
24. कार्य स्थल पर यदि केम्पिंग श्रमिक कार्य पर लगाये जाते हैं तो ऐसे श्रमिकों के आवास हेतु उचित व्यवस्था परियोजना प्रस्तावक द्वारा की जाएगी। आवासीय व्यवस्था

- अस्थायी संरचनाओं के रूप में हो सकती है, जिसे परियोजना पूरी होने के पश्चात् हटाया जा सके।
25. श्रमिकों के लिए खनन स्थल पर स्वच्छ पेयजल चिकित्सकीय सुविधा, मोबाइल टायलेट आदि की व्यवस्था परियोजना प्रस्तावक द्वारा की जाए।
 26. श्रमिकों का समय-समय पर आक्यूपेशनल हेल्थ सर्विलेंस कराना आवश्यक है।
 27. उत्खनन की तकनीक, कार्य क्षेत्र एवं अनुमोदित उत्खनन योजना के अनुरूप वार्षिक योजना, जिसमें उत्खनन, खनिज की मात्रा एवं अपशिष्ट सम्मिलित है, में किसी भी प्रकार का परिवर्तन एस.ई.आई.ए.ए., छत्तीसगढ़ / पर्यावरण, वन और जलवायु परिवर्तन मंत्रालय, भारत सरकार की पूर्व अनुमति के बिना नहीं किया जाए।
 28. इस पर्यावरणीय स्वीकृति को जारी करने का आशय किसी व्यक्तिगत अथवा अन्य सम्पत्ति पर अधिकार दर्शाने का नहीं है एवं न ही यह पर्यावरणीय स्वीकृति किसी निजी सम्पत्ति को नुकसान पहुँचाने अथवा व्यक्तिगत अधिकारों के अतिक्रमण अथवा केन्द्र, राज्य एवं स्थानीय कानूनों / विधियों के उल्लंघन हेतु अधिकृत करता है।
 29. एस.ई.आई.ए.ए., छत्तीसगढ़ पर्यावरण संरक्षण की दृष्टि से, परियोजना की रूपरेखा में परिवर्तन अथवा विनिर्दिष्ट शर्तों के संतोषप्रद रूप से पालन न करने की दशा में किसी भी शर्त में संशोधन/निरस्त करने अथवा नई शर्त जोड़ने अथवा उत्सर्जन / निस्स्राव के मानकों को और सख्त करने का अधिकार सुरक्षित रखता है।
 30. परियोजना प्रस्तावक न्यूनतम 2 स्थानीय समाचार पत्रों में, जो कि परियोजना क्षेत्र के आस-पास व्यापक रूप से प्रसारित हो, पर्यावरणीय स्वीकृति प्राप्त होने के 7 दिनों के भीतर इस आशय की सूचना प्रसारित करेगा कि परियोजना को पर्यावरणीय स्वीकृति प्राप्त हो गई है एवं पर्यावरणीय स्वीकृति पत्र की प्रतियाँ सचिवालय, छत्तीसगढ़ पर्यावरण संरक्षण मण्डल में अवलोकन हेतु उपलब्ध है। साथ ही इसका अवलोकन एस.ई.आई.ए.ए., छत्तीसगढ़ की वेबसाइट www.seiaacg.org पर भी किया जा सकता है।
 31. पर्यावरणीय स्वीकृति में दी गई शर्तों के पालन हेतु की गई कार्यवाही की अर्ध वार्षिक रिपोर्ट छत्तीसगढ़ पर्यावरण संरक्षण मण्डल, अटल नगर, क्षेत्रीय कार्यालय छत्तीसगढ़ पर्यावरण संरक्षण मण्डल, जगदलपुर, एस.ई.आई.ए.ए., छत्तीसगढ़ एवं क्षेत्रीय कार्यालय पर्यावरण, वन एवं जलवायु परिवर्तन मंत्रालय, भारत सरकार, नागपुर को प्रेषित किया जाए।
 32. क्षेत्रीय कार्यालय पर्यावरण, वन एवं जलवायु परिवर्तन मंत्रालय, भारत सरकार, नागपुर द्वारा पर्यावरणीय स्वीकृति में प्रदत्त शर्तों के पालन की मॉनिटरिंग की जाएगी। इस हेतु परियोजना प्रस्तावक द्वारा समय-समय पर प्रस्तुत किए गए दस्तावेजों एवं आवेदन का पूर्ण सेट क्षेत्रीय कार्यालय पर्यावरण, वन एवं जलवायु परिवर्तन मंत्रालय, भारत सरकार, नागपुर को प्रेषित किया जाए।
 33. एस.ई.आई.ए.ए., छत्तीसगढ़, पर्यावरण, वन और जलवायु परिवर्तन मंत्रालय, भारत सरकार / क्षेत्रीय कार्यालय, पर्यावरण, वन एवं जलवायु परिवर्तन मंत्रालय, भारत सरकार, नागपुर / केन्द्रीय प्रदूषण नियंत्रण बोर्ड / छत्तीसगढ़ पर्यावरण संरक्षण मण्डल के वैज्ञानिकों/अधिकारियों को शर्तों के अनुपालन के संबंध में की जाने वाली मॉनिटरिंग हेतु पूर्ण सहयोग प्रदान किया जाए।
 34. परियोजना प्रस्तावक छत्तीसगढ़ पर्यावरण संरक्षण मण्डल एवं राज्य सरकार द्वारा दी गई शर्तों का अनिवार्य रूप से पालन करेगा। ये शर्तें जल (प्रदूषण निवारण तथा

नियंत्रण) अधिनियम, 1974 वायु (प्रदूषण निवारण तथा नियंत्रण) अधिनियम, 1981, पर्यावरण (संरक्षण) अधिनियम, 1986 तथा इनके तहत बनाये गये नियमों, परिसंकटमय और अन्य अपशिष्ट (प्रबंध एवं सीमापार संचलन) नियम, 2016 तथा लोक दायित्व बीमा अधिनियम, 1991 (यथा संशोधित) के अधीन विनिर्दिष्ट की जा सकती है।

35. प्रस्तावित परियोजना के बारे में एस.ई.आई.ए.ए., छत्तीसगढ़ में प्रस्तुत विवरण में कोई भी विचलन अथवा परिवर्तन होने की दशा में एस.ई.आई.ए.ए., छत्तीसगढ़ को पुनः नवीन जानकारी सहित सूचित किया जाए, ताकि एस.ई.आई.ए.ए., छत्तीसगढ़ इस पर विचार कर शर्तों की उपयुक्तता अथवा नवीन शर्त निर्दिष्ट करने बाबत निर्णय ले सके। खदान में कोई भी विस्तार अथवा उन्नयन एस.ई.आई.ए.ए., छत्तीसगढ़ / पर्यावरण, वन और जलवायु परिवर्तन मंत्रालय, भारत सरकार की पूर्व अनुमति के बिना नहीं किया जाए।
36. छत्तीसगढ़ पर्यावरण संरक्षण मण्डल पर्यावरणीय स्वीकृति की प्रति को उनके क्षेत्रीय कार्यालय, जिला-व्यापार एवं उद्योग केन्द्र एवं कलेक्टर/तहसीलदार कार्यालय में 30 दिवस की अवधि के लिए प्रदर्शित करेगा।
37. पर्यावरणीय स्वीकृति के विरुद्ध अपील नेशनल ग्रीन ट्रीब्यूनल के समक्ष, नेशनल ग्रीन ट्रीब्यूनल एक्ट 2010 की धारा 16 में दिए गए प्रावधानों अनुसार, 30 दिन की समय अवधि में की जा सकेगी।



सदस्य सचिव, एस.ई.ए.सी.

अध्यक्ष, एस.ई.ए.सी.

मेसर्स भरुवाडीह लाईम स्टोन माईन (श्री नवीश उपाध्याय)
को खसरा क्रमांक 71/1, कुल लीज क्षेत्र 3.11 हेक्टेयर, ग्राम-भरुवाडीह, तहसील
व जिला-बलौदाबाजार में चूना पत्थर खदान (मुख्य खनिज) उत्खनन
क्षमता-12,750 टन प्रतिवर्ष हेतु पर्यावरण स्वीकृति में दी जाने वाली शर्तें

1. यह पर्यावरणीय स्वीकृति अधिकतम उत्खनन क्षेत्रफल (लीज क्षेत्र) 3.11 हेक्टेयर अथवा छत्तीसगढ़ शासन, खनिज शासन विभाग द्वारा स्वीकृत लीज क्षेत्र (दोनों में से जो कम हो) हेतु मान्य होगा। इसी प्रकार खदान से चूना पत्थर खदान (मुख्य खनिज) उत्खनन क्षमता-12,750 टन प्रतिवर्ष से अधिक नहीं होगा। लीज क्षेत्र की सीमाओं का सीमांकन कराकर पक्के मुनारे लगाया जाए।
2. परियोजना प्रस्तावक द्वारा खदान से उत्पन्न जल एवं घरेलू दूषित जल (यदि कोई हो), के उपचार की उचित एवं पर्याप्त व्यवस्था किया जाए।
3. औद्योगिक प्रक्रिया एवं खदान से उत्पन्न किसी भी प्रकार से दूषित जल को किसी नदी अथवा सतही जल स्रोतों में किसी भी परिस्थिति में निस्सारित नहीं किया जाए, अपितु इसे प्रक्रिया में अथवा वृक्षारोपण हेतु पुनःउपयोग किया जाए। घरेलू दूषित जल के उपचार के लिए सेप्टिक टैंक एवं सोकपीट की व्यवस्था की जाए एवं जल को किसी नदी अथवा सतही जल स्रोतों में किसी भी परिस्थिति में निस्सारित नहीं किया जाए। दूषित जल एवं वर्षाऋतु का जल आपस में न मिलने देने हेतु भी व्यवस्था की जाए। उपचारित दूषित जल की गुणवत्ता भारत सरकार, पर्यावरण, वन और जलवायु परिवर्तन, मंत्रालय, नई दिल्ली द्वारा अधिसूचित मानक अथवा छत्तीसगढ़ पर्यावरण संरक्षण मंडल द्वारा अधिसूचित मानक (जो भी कठोर हो) के अनुसार सुनिश्चित किया जाए।
4. खनि पट्टा धारक खान संचालन बंद करने के उपरांत (after ceasing mining operations) खनन क्षेत्र तथा किसी भी अन्य क्षेत्र जो कि उनकी खनन गतिविधियों के कारण प्रभावित (disturbed due to their mining activities) हुए हैं, उनकी री-ग्रासिंग (re-grassing) की जाएगी एवं भूमि का पुनःस्थापना इस स्थिति तक किया जाएगा, जिससे यह चारा, वनस्पतियों, जीवों आदि के उत्पत्ति हेतु उपयुक्त हो। परियोजना प्रस्तावक द्वारा सक्षम प्राधिकारी से अनुमोदित माईन क्लोजर प्लान एक माह के भीतर प्रस्तुत किया जाए।
5. भू-जल के उपयोग हेतु केन्द्रीय भू-जल बोर्ड से उत्खनन आरंभ करने के पूर्व अनुमति प्राप्त किया जाए।
6. किसी चिमनी / वेंट / प्वाइंट सोर्स से पार्टिकुलेट मेटर उत्सर्जन की मात्रा 50 मिलीग्राम / सामान्य घनमीटर से कम सुनिश्चित किया जाए। लीज क्षेत्र में कशर / स्क्रीन आदि प्रसंस्करण इकाई की स्थापना नहीं की जाए। खनिज उत्खनन गतिविधियों के विभिन्न स्रोतों से उत्पन्न फ्यूजिटिव डस्ट उत्सर्जन का नियंत्रण प्रभावी एवं नियमित रूप से किया जाए। पहुँच मार्ग, रैम्प, संग्रहण क्षेत्र, भराई एवं अन्य डस्ट उत्सर्जन बिन्दुओं डस्ट कंटेन्मेंट कम सप्रेसन सिस्टम एवं जल छिड़काव की व्यवस्था किया जाकर इसका सतत संचालन /संधारण सुनिश्चित किया जाए। विण्ड ब्रेकिंग वॉल का निर्माण सुनिश्चित किया जाए।



7. वाहनों, खनन एवं अन्य प्रक्रिया से उत्पन्न वायु प्रदूषण को पर्यावरण संरक्षण अधिनियम, 1986 एवं वायु (प्रदूषण निवारण तथा नियंत्रण) अधिनियम, 1981 के तहत विनिर्दिष्ट मानकों के अनुरूप रखा जाएगा। उत्खनन क्षेत्र में परिवेशीय वायु की गुणवत्ता भारत सरकार के पर्यावरण, वन और जल वायु परिवर्तन मंत्रालय, नई दिल्ली द्वारा अधिसूचित मानकों से अधिक नहीं होनी चाहिए।
8. लीज क्षेत्र के चारों तरफ छोड़ी गई 7.5 मीटर की चौड़ी पट्टी में कोई वेस्ट का डंप / भण्डारण नहीं किया जाए तथा इस पट्टी में वृक्षारोपण किया जाए।
9. उत्खनन प्रक्रिया के दौरान हटाई गई ऊपरी मिट्टी (टॉप सॉईल) का उपयोग उत्खनन हेतु उपयोग में न आने वाली भूमि के पुनः उद्धार हेतु अथवा बाहरी ओवरबर्डन को स्थिर (स्टेबिलाइज) करने में किया जाए। जहां पर ऊपरी मिट्टी (टॉप सॉईल) को खनन प्रक्रिया के साथ-साथ (कॉनकरेंटली) उपयोग किया जाना संभव न हो, तब इसे पृथक से भण्डारित कर भविष्य में उपयोग हेतु रखा जाए।
10. ओवरबर्डन एवं अनुपयोगी / बिक्री अयोग्य खनिज (वेस्ट रॉक) को पृथक से पूर्व से चिन्हीत स्थल पर भण्डारित किया जायेगा। इस प्रकार के भण्डारण स्थलों को उचित प्रकार से सुरक्षित रखे जाएं ताकि भण्डारित पदार्थ आस-पास की भूमि पर विपरित प्रभाव न डाल सकें। डम्प की ऊंचाई 3 मीटर तथा स्लोप 28 डिग्री से अधिक न हो। ओवरबर्डन डम्प का क्षरण रोकने हेतु वैज्ञानिक तरीके से वृक्षारोपण किया जाए।
11. जहाँ तक संभव हो ओवरबर्डन एवं अन्य अनुपयोगी / बिक्री अयोग्य खनिज (वेस्ट रॉक) को खनन के पश्चात बने गड्डों में पुनःभरण (बैक फिलिंग) हेतु उपयोग किया जाए, ताकि भूमि का मूल उपयोग अथवा वांछित वैकल्पिक उपयोग सुनिश्चित किया जा सके।
12. परियोजना प्रस्तावक द्वारा यह सुनिश्चित किया जाए कि खनन प्रक्रिया से उत्पन्न सिल्ट लीज क्षेत्र के आस-पास के सतही जल स्रोतों में प्रवाहित न हो। इसे रोकने हेतु माईन पीट तथा डम्प क्षेत्र में रिटेनिंग वॉल / गारलेण्ड ड्रेन की व्यवस्था की जाए।
13. खनिज का परिवहन कव्हर्ड वाहन से किया जाए, ताकि खनिज वाहन से बाहर नहीं गिरे। खनिज का परिवहन कर रहे वाहनों को क्षमता से अधिक नहीं भरा जाना सुनिश्चित किया जाए।
14. सी.ई.आर. (Corporate Environment Responsibility) हेतु निम्नानुसार प्रस्ताव पर कार्य किया जाए:-

Capital Investment (in Lakh Rupees)	Percentage of Capital Investment to be Spent	Amount for CER Activities (in Lakh Rupees)	Amount Proposed & Details for CER Activities (in Lakh Rupees)	
			Particulars	CER Fund Allocation (in Lakh Rupees)
32.70	2%	0.65	Following activities done in nearby Govt Primary School, Village-Bharuadih	
			Rain water harvesting	0.30
			Potable drinking water facility	0.10

		Running water facility for Toilets	0.10
		Plantation work	0.25
		Total	0.75


15. सी.ई.आर. (Corporate Environment Responsibility) का विस्तृत प्रस्ताव (प्रस्तावित स्कूल का नाम, पता एवं कार्यवार खर्च का विवरण) एक माह में प्रस्तुत किया जाए। सी.ई.आर. के तहत निर्धारित कार्यवाही 06 माह में अनिवार्य रूप से पूर्ण किया जाए।
16. Environment Compensation के तहत निर्धारित कार्य यथा शासकीय माध्यमिक स्कूल, भरुवाडीह एवं शासकीय उच्चतर माध्यमिक स्कूल चंपा, जिला-बलौदाबाजार में रेनवॉटर हार्वेस्टिंग व्यवस्था, सोलर पावर की व्यवस्था, पीने योग्य पानी की व्यवस्था एवं वृक्षारोपण का कार्य 06 माह के भीतर पूर्ण किया जाए।
17. उत्खनन हेतु निषिद्ध क्षेत्र (चारों तरफ 7.5 मीटर चौड़ा क्षेत्र), हॉल रोड, ओवरबर्डन डम्प आदि में स्थानीय प्रजाति के 1,350 वृक्षों का सघन वृक्षारोपण प्रथम वर्ष में किया जाए। हरित पट्टी का विकास केन्द्रीय प्रदूषण नियंत्रण बोर्ड की मार्गदर्शिका के अनुसार किया जाए।
18. प्राथमिकता के आधार पर खदान प्रबंधन द्वारा वर्ष 2020 में कम से कम 200 नग प्रति हेक्टेयर लीज क्षेत्र के अनुसार बड़, पीपल, नीम, करंज, सीसू, आम, इमली, अर्जुन, सीरस आदि अन्य स्थानीय प्रजातियों के 700 पौधों का रोपण खदान के खुले क्षेत्र में किया जाए। रोपण को सुरक्षित रखने के लिये उपयुक्त एवं पर्याप्त व्यवस्था (यथा कांटेदार तार के बाड़ अथवा ट्री गार्ड का उपयोग) किया जाए। स्थल उपलब्ध नहीं होने की दशा में संबंधित ग्राम पंचायत द्वारा चिन्हीत क्षेत्र में उपरोक्तानुसार वृक्षारोपण किया जाए। उपरोक्त वृक्षारोपण प्रथम वर्ष में पूर्ण किया जाए।
19. परियोजना प्रस्तावक द्वारा ध्वनि प्रदूषण के नियंत्रण हेतु आवश्यक उपाय किया जाए। ध्वनि का स्तर उत्खनन क्षेत्र में दिन के समय 75 DB(A) एवं रात्रि के समय 70 DB(A) से अधिक नहीं होना चाहिए। तीव्र ध्वनि वाले क्षेत्रों में काम करने वाले श्रमिकों को इयरप्लग/मफ आदि प्रदान किए जाएं एवं समय-समय पर चिकित्सकीय जाँच एवं आवश्यकता अनुसार उनका उपचार भी कराया जाए।
20. सक्षम प्राधिकारी / डी.जी.एम.एस. से अनुमति उपरांत सुरक्षित एवं नियंत्रित विधि से ब्लास्टिंग किया जाए। पत्थर के छोटे-छोटे टुकड़ों (पलाई रॉक्स) को उड़ने से रोकने हेतु पर्याप्त एवं सक्षम व्यवस्था किया जाए। वेट ड्रिलिंग अथवा वायु प्रदूषण नियंत्रण व्यवस्था आधारित ड्रिलिंग किया जाए, जिससे डस्ट का उत्सर्जन नियंत्रण में रहे।
21. उत्खनन प्रक्रिया भू-जल स्तर के उपर असंतुप्त प्रभाग में की जाएगी एवं उत्खनन प्रक्रिया भू-जल स्तर के नीचे किसी भी परिस्थिति में नहीं किया जाए।
22. उत्खनन की प्रक्रिया इस प्रकार सुनिश्चित की जाए कि वनस्पतियों एवं जीव-जन्तुओं पर कम से कम दुष्प्रभाव हो।
23. परियोजना प्रस्तावक द्वारा गौण खनिज का उत्खनन छत्तीसगढ़ गौण खनिज नियम, 2015 के प्रावधानों, अनुमोदित उत्खनन योजना एवं पर्यावरणीय प्रबंधन योजना के अनुसार किया जाए। भाईन एक्ट 1952 के प्रावधानों का पालन किया जाए।
24. कार्य स्थल पर यदि केम्पिंग श्रमिक कार्य पर लगाये जाते हैं तो ऐसे श्रमिकों के आवास हेतु उचित व्यवस्था परियोजना प्रस्तावक द्वारा की जाएगी। आवासीय व्यवस्था

अस्थायी संरचनाओं के रूप में हो सकती है, जिसे परियोजना पूरी होने के पश्चात् हटाया जा सके।

25. श्रमिकों के लिए खनन स्थल पर स्वच्छ पेयजल चिकित्सकीय सुविधा, मोबाइल टायलेट आदि की व्यवस्था परियोजना प्रस्तावक द्वारा की जाए।
26. श्रमिकों का समय-समय पर आक्यूपेशनल हेल्थ सर्विलेंस कराना आवश्यक है।
27. उत्खनन की तकनीक, कार्य क्षेत्र एवं अनुमोदित उत्खनन योजना के अनुरूप वार्षिक योजना, जिसमें उत्खनन, खनिज की मात्रा एवं अपशिष्ट सम्मिलित है, में किसी भी प्रकार का परिवर्तन एस.ई.आई.ए.ए., छत्तीसगढ़ / पर्यावरण, वन और जलवायु परिवर्तन मंत्रालय, भारत सरकार की पूर्व अनुमति के बिना नहीं किया जाए।
28. इस पर्यावरणीय स्वीकृति को जारी करने का आशय किसी व्यक्तिगत अथवा अन्य सम्पत्ति पर अधिकार दर्शाने का नहीं है एवं न ही यह पर्यावरणीय स्वीकृति किसी निजी सम्पत्ति को नुकसान पहुँचाने अथवा व्यक्तिगत अधिकारों के अतिक्रमण अथवा केन्द्र, राज्य एवं स्थानीय कानूनों / विधियों के उल्लंघन हेतु अधिकृत करता है।
29. एस.ई.आई.ए.ए., छत्तीसगढ़ पर्यावरण संरक्षण की दृष्टि से, परियोजना की रूपरेखा में परिवर्तन अथवा विनिर्दिष्ट शर्तों के संतोषप्रद रूप से पालन न करने की दशा में किसी भी शर्त में संशोधन/निरस्त करने अथवा नई शर्त जोड़ने अथवा उत्सर्जन / निस्स्राव के मानकों को और सख्त करने का अधिकार सुरक्षित रखता है।
30. परियोजना प्रस्तावक न्यूनतम 2 स्थानीय समाचार पत्रों में, जो कि परियोजना क्षेत्र के आस-पास व्यापक रूप से प्रसारित हो, पर्यावरणीय स्वीकृति प्राप्त होने के 7 दिनों के भीतर इस आशय की सूचना प्रसारित करेगा कि परियोजना को पर्यावरणीय स्वीकृति प्राप्त हो गई है एवं पर्यावरणीय स्वीकृति पत्र की प्रतियाँ सचिवालय, छत्तीसगढ़ पर्यावरण संरक्षण मण्डल में अवलोकन हेतु उपलब्ध है। साथ ही इसका अवलोकन एस.ई.आई.ए.ए., छत्तीसगढ़ की वेबसाइट www.seiaacg.org पर भी किया जा सकता है।
31. पर्यावरणीय स्वीकृति में दी गई शर्तों के पालन हेतु की गई कार्यवाही की अर्ध वार्षिक रिपोर्ट छत्तीसगढ़ पर्यावरण संरक्षण मण्डल, अटल नगर, क्षेत्रीय कार्यालय छत्तीसगढ़ पर्यावरण संरक्षण मण्डल, जगदलपुर, एस.ई.आई.ए.ए., छत्तीसगढ़ एवं क्षेत्रीय कार्यालय पर्यावरण, वन एवं जलवायु परिवर्तन मंत्रालय, भारत सरकार, नागपुर को प्रेषित किया जाए।
32. क्षेत्रीय कार्यालय पर्यावरण, वन एवं जलवायु परिवर्तन मंत्रालय, भारत सरकार, नागपुर द्वारा पर्यावरणीय स्वीकृति में प्रदत्त शर्तों के पालन की मॉनिटरिंग की जाएगी। इस हेतु परियोजना प्रस्तावक द्वारा समय-समय पर प्रस्तुत किए गए दस्तावेजों एवं आवेदन का पूर्ण सेट क्षेत्रीय कार्यालय पर्यावरण, वन एवं जलवायु परिवर्तन मंत्रालय, भारत सरकार, नागपुर को प्रेषित किया जाए।
33. एस.ई.आई.ए.ए., छत्तीसगढ़, पर्यावरण, वन और जलवायु परिवर्तन मंत्रालय, भारत सरकार / क्षेत्रीय कार्यालय, पर्यावरण, वन एवं जलवायु परिवर्तन मंत्रालय, भारत सरकार, नागपुर / केन्द्रीय प्रदूषण नियंत्रण बोर्ड / छत्तीसगढ़ पर्यावरण संरक्षण मण्डल के वैज्ञानिकों/अधिकारियों को शर्तों के अनुपालन के संबंध में की जाने वाली मॉनिटरिंग हेतु पूर्ण सहयोग प्रदान किया जाए।
34. परियोजना प्रस्तावक छत्तीसगढ़ पर्यावरण संरक्षण मण्डल एवं राज्य सरकार द्वारा दी गई शर्तों का अनिवार्य रूप से पालन करेगा। ये शर्तें जल (प्रदूषण निवारण तथा

नियंत्रण) अधिनियम, 1974 वायु (प्रदूषण निवारण तथा नियंत्रण) अधिनियम, 1981, पर्यावरण (संरक्षण) अधिनियम, 1986 तथा इनके तहत बनाये गये नियमों, परिसंकटमय और अन्य अपशिष्ट (प्रबंध एवं सीमापार संचलन) नियम, 2016 तथा लोक दायित्व बीमा अधिनियम, 1991 (यथा संशोधित) के अधीन विनिर्दिष्ट की जा सकती है।

35. प्रस्तावित परियोजना के बारे में एस.ई.आई.ए.ए., छत्तीसगढ़ में प्रस्तुत विवरण में कोई भी विचलन अथवा परिवर्तन होने की दशा में एस.ई.आई.ए.ए., छत्तीसगढ़ को पुनः नवीन जानकारी सहित सूचित किया जाए, ताकि एस.ई.आई.ए.ए., छत्तीसगढ़ इस पर विचार कर शर्तों की उपयुक्तता अथवा नवीन शर्त निर्दिष्ट करने बाबत निर्णय ले सके। खदान में कोई भी विस्तार अथवा उन्नयन एस.ई.आई.ए.ए., छत्तीसगढ़ / पर्यावरण, वन और जलवायु परिवर्तन मंत्रालय, भारत सरकार की पूर्व अनुमति के बिना नहीं किया जाए।
36. छत्तीसगढ़ पर्यावरण संरक्षण मण्डल पर्यावरणीय स्वीकृति की प्रति को उनके क्षेत्रीय कार्यालय, जिला-व्यापार एवं उद्योग केन्द्र एवं कलेक्टर/तहसीलदार कार्यालय में 30 दिवस की अवधि के लिए प्रदर्शित करेगा।
37. पर्यावरणीय स्वीकृति के विरुद्ध अपील नेशनल ग्रीन ट्रीब्यूनल के समक्ष, नेशनल ग्रीन ट्रीब्यूनल एक्ट 2010 की धारा 16 में दिए गए प्रावधानों अनुसार, 30 दिन की समय अवधि में की जा सकेगी।


सदस्य सचिव, एस.ई.ए.सी.

अध्यक्ष, एस.ई.ए.सी.

मेसर्स श्री मुकेश कुमार अग्रवाल (देवीपुर आर्डिनरी स्टोन क्वारी माईन)
को खसरा क्रमांक 1589, कुल लीज क्षेत्र 0.328 हेक्टेयर, ग्राम-देवीपुर, तहसील व
जिला-सूरजपुर में साधारण पत्थर (गौण खनिज) उत्खनन क्षमता - 3,685 टन
प्रतिवर्ष हेतु पर्यावरणीय स्वीकृति में दी जाने वाली शर्तें

1. यह पर्यावरणीय स्वीकृति अधिकतम उत्खनन क्षेत्रफल (लीज क्षेत्र) 0.328 हेक्टेयर अथवा छत्तीसगढ़ शासन, खनिज शासन विभाग द्वारा स्वीकृत लीज क्षेत्र (दोनों में से जो कम हो) हेतु मान्य होगा। इसी प्रकार खदान से साधारण पत्थर का अधिकतम उत्खनन क्षमता - 3,685 टन प्रतिवर्ष से अधिक नहीं होगा। लीज क्षेत्र की सीमाओं का सीमांकन कराकर पक्के मुनारे लगाया जाए।
2. परियोजना प्रस्तावक द्वारा खदान से उत्पन्न जल एवं घरेलू दूषित जल (यदि कोई हो), के उपचार की उचित एवं पर्याप्त व्यवस्था किया जाए।
3. औद्योगिक प्रक्रिया एवं खदान से उत्पन्न किसी भी प्रकार से दूषित जल को किसी नदी अथवा सतही जल स्रोतों में किसी भी परिस्थिति में निस्सारित नहीं किया जाए, अपितु इसे प्रक्रिया में अथवा वृक्षारोपण हेतु पुनःउपयोग किया जाए। घरेलू दूषित जल के उपचार के लिए सेप्टिक टैंक एवं सोकपीट की व्यवस्था की जाए एवं जल को किसी नदी अथवा सतही जल स्रोतों में किसी भी परिस्थिति में निस्सारित नहीं किया जाए। दूषित जल एवं वर्षाऋतु का जल आपस में न मिलने देने हेतु भी व्यवस्था की जाए। उपचारित दूषित जल की गुणवत्ता भारत सरकार, पर्यावरण, वन और जलवायु परिवर्तन, मंत्रालय, नई दिल्ली द्वारा अधिसूचित मानक अथवा छत्तीसगढ़ पर्यावरण संरक्षण मंडल द्वारा अधिसूचित मानक (जो भी कठोर हो) के अनुसार सुनिश्चित किया जाए।
4. खनि पट्टा धारक खान संचालन बंद करने के उपरांत (after ceasing mining operations) खनन क्षेत्र तथा किसी भी अन्य क्षेत्र जो कि उनकी खनन गतिविधियों के कारण प्रभावित (disturbed due to their mining activities) हुए हैं, उनकी री-ग्रासिंग (re-grassing) की जाएगी एवं भूमि का पुनःस्थापना इस स्थिति तक किया जाएगा, जिससे यह चारा, वनस्पतियों, जीवों आदि के उत्पत्ति हेतु उपयुक्त हो। परियोजना प्रस्तावक द्वारा सक्षम प्राधिकारी से अनुमोदित माईन क्लोजर प्लान एक माह के भीतर प्रस्तुत किया जाए।
5. भू-जल के उपयोग हेतु केन्द्रीय भू-जल बोर्ड से उत्खनन आरंभ करने के पूर्व अनुमति प्राप्त की जाए।
6. किसी चिमनी / वेंट / प्वाइंट सोर्स से पार्टिकुलेट मेटर उत्सर्जन की मात्रा 50 मिलीग्राम / सामान्य घनमीटर से कम सुनिश्चित किया जाए। क्रशर, स्क्रीन, ट्रांसफर प्वाइंट्स (यदि कोई हो) में वायु प्रदूषण नियंत्रण हेतु डस्ट एक्सट्रैक्शन सिस्टम के साथ उच्च दक्षता का बेग फिल्टर स्थापित किया जाए। खनिज उत्खनन गतिविधियों के विभिन्न स्रोतों से उत्पन्न फ्यूजिटिव डस्ट उत्सर्जन का नियंत्रण प्रभावी एवं नियमित रूप से किया जाए। पहुँच मार्ग, रैम्प, संग्रहण क्षेत्र, भराई एवं अन्य डस्ट उत्सर्जन बिन्दुओं डस्ट कंटेन्मेंट कम सप्रेसन सिस्टम एवं जल छिड़काव की व्यवस्था की जाकर इसका सतत संचालन /संधारण सुनिश्चित किया जाए। विण्ड ब्रेकिंग वॉल का निर्माण सुनिश्चित किया जाए।

7. वाहनों, खनन एवं अन्य प्रक्रिया से उत्पन्न वायु प्रदूषण को पर्यावरण संरक्षण अधिनियम, 1986 एवं वायु (प्रदूषण निवारण तथा नियंत्रण) अधिनियम, 1981 के तहत विनिर्दिष्ट मानकों के अनुरूप रखा जाएगा। उत्खनन क्षेत्र में परिवेशीय वायु की गुणवत्ता भारत सरकार के पर्यावरण, वन और जल वायु परिवर्तन मंत्रालय, नई दिल्ली द्वारा अधिसूचित मानकों से अधिक नहीं होनी चाहिए।
8. लीज क्षेत्र के चारों तरफ छोड़ी गई 7.5 मीटर की चौड़ी पट्टी में कोई वेस्ट का डंप / भण्डारण नहीं किया जाए तथा इस पट्टी में वृक्षारोपण किया जाए।
9. उत्खनन प्रक्रिया के दौरान हटाई गई ऊपरी मिट्टी (टॉप सॉईल) का उपयोग उत्खनन हेतु उपयोग में न आने वाली भूमि के पुनः उद्धार हेतु अथवा बाहरी ओवरबर्डन को स्थिर (स्टेबिलाइज) करने में किया जाए। जहां पर ऊपरी मिट्टी (टॉप सॉईल) को खनन प्रक्रिया के साथ-साथ (कॉन्करेंटली) उपयोग किया जाना संभव न हो, तब इसे पृथक से भण्डारित कर भविष्य में उपयोग हेतु रखा जाए।
10. ओवरबर्डन एवं अनुपयोगी/बिक्री अयोग्य खनिज (वेस्ट रॉक) को पृथक से पूर्व से चिन्हीत स्थल पर भण्डारित किया जायेगा। इस प्रकार के भण्डारण स्थलों को उचित प्रकार से सुरक्षित रखे जाएं ताकि भण्डारित पदार्थ आस-पास की भूमि पर विपरीत प्रभाव न डाल सकें। डम्प की ऊंचाई 3 मीटर तथा स्लोप 28 डिग्री से अधिक न हो। ओवरबर्डन डम्प का क्षरण रोकने हेतु वैज्ञानिक तरीके से वृक्षारोपण किया जाए।
11. जहाँ तक संभव हो ओवरबर्डन एवं अन्य अनुपयोगी/बिक्री अयोग्य खनिज (वेस्ट रॉक) को खनन के पश्चात बने गड्ढों में पुनःभरण (बैक फिलिंग) हेतु उपयोग किया जाए, ताकि भूमि का मूल उपयोग अथवा वांछित वैकल्पिक उपयोग सुनिश्चित किया जा सके।
12. परियोजना प्रस्तावक द्वारा यह सुनिश्चित किया जाए कि खनन प्रक्रिया से उत्पन्न सिल्ट लीज क्षेत्र के आस-पास के सतही जल स्रोतों में प्रवाहित न हो। इसे रोकने हेतु माईन पीट तथा डम्प क्षेत्र में रिटेनिंग वॉल / गारलेण्ड ड्रेन की व्यवस्था की जाए।
13. खनिज का परिवहन मेकनेकली कवर्ड वाहन से किया जाए, ताकि खनिज वाहन से बाहर नहीं गिरे। खनिज का परिवहन कर रहे वाहनों को क्षमता से अधिक नहीं भरा जाना सुनिश्चित किया जाए।
14. सी.ई.आर. (Corporate Environment Responsibility) हेतु निम्नानुसार प्रस्ताव पर कार्य किया जाए:-

Capital Investment (in Lakh Rupees)	Percentage of Capital Investment to be Spent	Amount Required for CER Activities (in Lakh Rupees)	Amount Proposed & Details for CER Activities (in Lakh Rupees)	
			Particulars	CER Fund Allocation (in Lakh Rupees)
37.04	2%	0.75	Following activities at Govt. Middle School Village-Devipur	
			Rain Water Harvesting System	0.83
			Running Water Arrangement	0.10


		Plantation	0.10
		Books Distribution related to Environment Conservation	0.05
		Total	1.08

15. सी.ई.आर. के तहत निर्धारित कार्यवाही 03 माह में अनिवार्य रूप से पूर्ण किया जाए।
16. उत्खनन हेतु निषिद्ध क्षेत्र (चारों तरफ 7.5 मीटर चौड़ा क्षेत्र), हॉल रोड, ओवरबर्डन डम्प आदि में स्थानीय प्रजाति के 608 वृक्षों का सघन वृक्षारोपण प्रथम वर्ष में किया जाए। हरित पट्टी का विकास केन्द्रीय प्रदूषण नियंत्रण बोर्ड की मार्गदर्शिका के अनुसार किया जाए।
17. प्राथमिकता के आधार पर खदान प्रबंधन द्वारा वर्ष 2020 में कम से कम 200 नग प्रति हेक्टेयर लीज क्षेत्र के अनुसार बड़, पीपल, नीम, करंज, सीसू, आम, इमली, अर्जुन, सीरस आदि अन्य स्थानीय प्रजातियों के 200 पौधों का रोपण खदान के खुले क्षेत्र में किया जाए। रोपण को सुरक्षित रखने के लिये उपयुक्त एवं पर्याप्त व्यवस्था (यथा कांटेदार तार के बाड़ अथवा ट्री गार्ड का उपयोग) किया जाए। स्थल उपलब्ध नहीं होने की दशा में संबंधित ग्राम पंचायत द्वारा चिन्हीत क्षेत्र में उपरोक्तानुसार वृक्षारोपण किया जाए। उपरोक्त वृक्षारोपण प्रथम वर्ष में पूर्ण किया जाए।
18. परियोजना प्रस्तावक द्वारा ध्वनि प्रदूषण के नियंत्रण हेतु आवश्यक उपाय किया जाए। ध्वनि का स्तर उत्खनन क्षेत्र में दिन के समय 75 DB(A) एवं रात्रि के समय 70 DB(A) से अधिक नहीं होना चाहिए। तीव्र ध्वनि वाले क्षेत्रों में काम करने वाले श्रमिकों को इयरप्लग/मफ आदि प्रदान किए जाएं एवं समय-समय पर चिकित्सकीय जाँच एवं आवश्यकता अनुसार उनका उपचार भी कराया जाए।
19. सक्षम प्राधिकारी / डी.जी.एम.एस. से अनुमति उपरांत सुरक्षित एवं नियंत्रित विधि से ब्लास्टिंग किया जाए। पत्थर के छोटे-छोटे टुकड़ों (फलाई रॉक्स) को उड़ने से रोकने हेतु पर्याप्त एवं सक्षम व्यवस्था किया जाए। बेट ड्रिलिंग अथवा वायु प्रदूषण नियंत्रण व्यवस्था आधारित ड्रिलिंग किया जाए, जिससे डस्ट का उत्सर्जन नियंत्रण में रहे।
20. उत्खनन प्रक्रिया भू-जल स्तर के उपर असंतुप्त प्रभाग में की जाएगी एवं उत्खनन प्रक्रिया भू-जल स्तर के नीचे किसी भी परिस्थिति में नहीं किया जाए।
21. उत्खनन की प्रक्रिया इस प्रकार सुनिश्चित की जाए कि वनस्पतियों एवं जीव-जन्तुओं पर कम से कम दुष्प्रभाव हो।
22. परियोजना प्रस्तावक द्वारा गौण खनिज का उत्खनन छत्तीसगढ़ गौण खनिज नियम, 2015 के प्रावधानों, अनुमोदित उत्खनन योजना एवं पर्यावरणीय प्रबंधन योजना के अनुसार किया जाए। माईन एक्ट 1952 के प्रावधानों का पालन किया जाए।
23. कार्य स्थल पर यदि केम्पिंग श्रमिक कार्य पर लगाये जाते हैं तो ऐसे श्रमिकों के आवास हेतु उचित व्यवस्था परियोजना प्रस्तावक द्वारा की जाएगी। आवासीय व्यवस्था अस्थायी संरचनाओं के रूप में हो सकती है, जिसे परियोजना पूरी होने के पश्चात् हटाया जा सके।
24. श्रमिकों के लिए खनन स्थल पर स्वच्छ पेयजल चिकित्सकीय सुविधा, मोबाइल टायलेट आदि की व्यवस्था परियोजना प्रस्तावक द्वारा की जाए।

25. श्रमिकों का समय-समय पर आक्यूपेशनल हेल्थ सर्विलेंस कराना आवश्यक है।
26. उत्खनन की तकनीक, कार्य क्षेत्र एवं अनुमोदित उत्खनन योजना के अनुरूप वार्षिक योजना, जिसमें उत्खनन, खनिज की मात्रा एवं अपशिष्ट सम्मिलित है, में किसी भी प्रकार का परिवर्तन एस.ई.आई.ए.ए., छत्तीसगढ़ / पर्यावरण, वन और जलवायु परिवर्तन मंत्रालय, भारत सरकार की पूर्व अनुमति के बिना नहीं किया जाए।
27. इस पर्यावरणीय स्वीकृति को जारी करने का आशय किसी व्यक्तिगत अथवा अन्य सम्पत्ति पर अधिकार दर्शाने का नहीं है एवं न ही यह पर्यावरणीय स्वीकृति किसी निजी सम्पत्ति को नुकसान पहुँचाने अथवा व्यक्तिगत अधिकारों के अतिक्रमण अथवा केन्द्र, राज्य एवं स्थानीय कानूनों / विधियों के उल्लंघन हेतु अधिकृत करता है।
28. एस.ई.आई.ए.ए., छत्तीसगढ़ पर्यावरण संरक्षण की दृष्टि से, परियोजना की रूपरेखा में परिवर्तन अथवा विनिर्दिष्ट शर्तों के संतोषप्रद रूप से पालन न करने की दशा में किसी भी शर्त में संशोधन/निरस्त करने अथवा नई शर्त जोड़ने अथवा उत्सर्जन / निस्स्राव के मानकों को और सख्त करने का अधिकार सुरक्षित रखता है।
29. परियोजना प्रस्तावक न्यूनतम 2 स्थानीय समाचार पत्रों में, जो कि परियोजना क्षेत्र के आस-पास व्यापक रूप से प्रसारित हो, पर्यावरणीय स्वीकृति प्राप्त होने के 7 दिनों के भीतर इस आशय की सूचना प्रसारित करेगा कि परियोजना को पर्यावरणीय स्वीकृति प्राप्त हो गई है एवं पर्यावरणीय स्वीकृति पत्र की प्रतियाँ सचिवालय, छत्तीसगढ़ पर्यावरण संरक्षण मण्डल में अवलोकन हेतु उपलब्ध है। साथ ही इसका अवलोकन एस. ई.आई.ए.ए., छत्तीसगढ़ की वेबसाइट www.seiaacg.org पर भी किया जा सकता है।
30. पर्यावरणीय स्वीकृति में दी गई शर्तों के पालन हेतु की गई कार्यवाही की अर्ध वार्षिक रिपोर्ट छत्तीसगढ़ पर्यावरण संरक्षण मण्डल, अटल नगर, क्षेत्रीय कार्यालय छत्तीसगढ़ पर्यावरण संरक्षण मण्डल, भिलाई-दुर्ग, एस.ई.आई.ए.ए., छत्तीसगढ़ एवं क्षेत्रीय कार्यालय पर्यावरण, वन एवं जलवायु परिवर्तन मंत्रालय, भारत सरकार, नागपुर को प्रेषित किया जाए।
31. क्षेत्रीय कार्यालय पर्यावरण, वन एवं जलवायु परिवर्तन मंत्रालय, भारत सरकार, नागपुर द्वारा पर्यावरणीय स्वीकृति में प्रदत्त शर्तों के पालन की मॉनिटरिंग की जाएगी। इस हेतु परियोजना प्रस्तावक द्वारा समय-समय पर प्रस्तुत किए गए दस्तावेजों एवं आवेदन का पूर्ण सेट क्षेत्रीय कार्यालय पर्यावरण, वन एवं जलवायु परिवर्तन मंत्रालय, भारत सरकार, नागपुर को प्रेषित किया जाए।
32. एस.ई.आई.ए.ए., छत्तीसगढ़, पर्यावरण, वन और जलवायु परिवर्तन मंत्रालय, भारत सरकार / क्षेत्रीय कार्यालय, पर्यावरण, वन एवं जलवायु परिवर्तन मंत्रालय, भारत सरकार, नागपुर / केन्द्रीय प्रदूषण नियंत्रण बोर्ड / छत्तीसगढ़ पर्यावरण संरक्षण मण्डल के वैज्ञानिकों/अधिकारियों को शर्तों के अनुपालन के संबंध में की जाने वाली मॉनिटरिंग हेतु पूर्ण सहयोग प्रदान किया जाए।
33. परियोजना प्रस्तावक छत्तीसगढ़ पर्यावरण संरक्षण मण्डल एवं राज्य सरकार द्वारा दी गई शर्तों का अनिवार्य रूप से पालन करेगा। ये शर्तें जल (प्रदूषण निवारण तथा नियंत्रण) अधिनियम, 1974 वायु (प्रदूषण निवारण तथा नियंत्रण) अधिनियम, 1981, पर्यावरण (संरक्षण) अधिनियम, 1986 तथा इनके तहत बनाये गये नियमों, परिसंकटमय और अन्य अपशिष्ट (प्रबंध एवं सीमापार संचलन) नियम, 2016 तथा लोक दायित्व बीमा अधिनियम, 1991 (यथा संशोधित) के अधीन विनिर्दिष्ट की जा सकती है।



34. प्रस्तावित परियोजना के बारे में एस.ई.आई.ए.ए., छत्तीसगढ़ में प्रस्तुत विवरण में कोई भी विचलन अथवा परिवर्तन होने की दशा में एस.ई.आई.ए.ए., छत्तीसगढ़ को पुनः नवीन जानकारी सहित सूचित किया जाए, ताकि एस.ई.आई.ए.ए., छत्तीसगढ़ इस पर विचार कर शर्तों की उपयुक्तता अथवा नवीन शर्त निर्दिष्ट करने बाबत निर्णय ले सके। खदान में कोई भी विस्तार अथवा उन्नयन एस.ई.आई.ए.ए., छत्तीसगढ़ / पर्यावरण, वन और जलवायु परिवर्तन मंत्रालय, भारत सरकार की पूर्व अनुमति के बिना नहीं किया जाए।
35. छत्तीसगढ़ पर्यावरण संरक्षण मण्डल पर्यावरणीय स्वीकृति की प्रति को उनके क्षेत्रीय कार्यालय, जिला-व्यापार एवं उद्योग केन्द्र एवं कलेक्टर/तहसीलदार कार्यालय में 30 दिवस की अवधि के लिए प्रदर्शित करेगा।
36. पर्यावरणीय स्वीकृति के विरुद्ध अपील नेशनल ग्रीन ट्रीब्यूनल के समक्ष, नेशनल ग्रीन ट्रीब्यूनल एक्ट 2010 की धारा 16 में दिए गए प्रावधानों अनुसार, 30 दिन की समय अवधि में की जा सकेगी।


सदस्य, सचिव, एस.ई.ए.सी.

अध्यक्ष, एस.ई.ए.सी.

मेसर्स मुरतोण्डा ऑर्डिनरी स्टोन क्वारी (प्रो.- श्री रामशरण सिंह)
को पार्ट ऑफ खसरा क्रमांक 1 एवं 5, कुल लीज क्षेत्र 0.82 हेक्टेयर,
ग्राम-मुरतोण्डा, तहसील व जिला-सुकमा में साधारण पत्थर (गौण खनिज)
उत्खनन क्षमता - 74,275 टन प्रतिवर्ष हेतु पर्यावरणीय स्वीकृति में दी जाने वाली
शर्तें

1. यह पर्यावरणीय स्वीकृति अधिकतम उत्खनन क्षेत्रफल (लीज क्षेत्र) 0.82 हेक्टेयर अथवा छत्तीसगढ़ शासन, खनिज शासन विभाग द्वारा स्वीकृत लीज क्षेत्र (दोनों में से जो कम हो) हेतु मान्य होगा। इसी प्रकार खदान से साधारण पत्थर का अधिकतम उत्खनन क्षमता - 74,275 टन प्रतिवर्ष से अधिक नहीं होगा। लीज क्षेत्र की सीमाओं का सीमांकन कराकर पक्के मुनारे लगाया जाए।
2. परियोजना प्रस्तावक द्वारा खदान से उत्पन्न जल एवं घरेलू दूषित जल (यदि कोई हो), के उपचार की उचित एवं पर्याप्त व्यवस्था किया जाए।
3. औद्योगिक प्रक्रिया एवं खदान से उत्पन्न किसी भी प्रकार से दूषित जल को किसी नदी अथवा सतही जल स्रोतों में किसी भी परिस्थिति में निस्सारित नहीं किया जाए, अपितु इसे प्रक्रिया में अथवा वृक्षारोपण हेतु पुनःउपयोग किया जाए। घरेलू दूषित जल के उपचार के लिए सेप्टिक टैंक एवं सोकपीट की व्यवस्था की जाए एवं जल को किसी नदी अथवा सतही जल स्रोतों में किसी भी परिस्थिति में निस्सारित नहीं किया जाए। दूषित जल एवं वर्षाऋतु का जल आपस में न मिलने देने हेतु भी व्यवस्था की जाए। उपचारित दूषित जल की गुणवत्ता भारत सरकार, पर्यावरण, वन और जलवायु परिवर्तन, मंत्रालय, नई दिल्ली द्वारा अधिसूचित मानक अथवा छत्तीसगढ़ पर्यावरण संरक्षण मंडल द्वारा अधिसूचित मानक (जो भी कठोर हो) के अनुसार सुनिश्चित किया जाए।
4. खनि पट्टा धारक खान संचालन बंद करने के उपरांत (after ceasing mining operations) खनन क्षेत्र तथा किसी भी अन्य क्षेत्र जो कि उनकी खनन गतिविधियों के कारण प्रभावित (disturbed due to their mining activities) हुए हैं, उनकी री-ग्रासिंग (re-grassing) की जाएगी एवं भूमि का पुनःस्थापना इस स्थिति तक किया जाएगा, जिससे यह चारा, वनस्पतियों, जीवों आदि के उत्पत्ति हेतु उपयुक्त हो। परियोजना प्रस्तावक द्वारा सक्षम प्राधिकारी से अनुमोदित माईन क्लोजर प्लान एक माह के भीतर प्रस्तुत किया जाए।
5. भू-जल के उपयोग हेतु केन्द्रीय भू-जल बोर्ड से उत्खनन आरंभ करने के पूर्व अनुमति प्राप्त की जाए।
6. किसी चिमनी / वेंट / प्वाइंट सोर्स से पार्टिकुलेट मेटर उत्सर्जन की मात्रा 50 मिलीग्राम / सामान्य घनमीटर से कम सुनिश्चित किया जाए। क्रशर, स्क्रीन, ट्रांसफर प्वाइंट्स (यदि कोई हो) में वायु प्रदूषण नियंत्रण हेतु डस्ट एक्सट्रैक्शन सिस्टम के साथ उच्च दक्षता का बेग फिल्टर स्थापित किया जाए। खनिज उत्खनन गतिविधियों के विभिन्न स्रोतों से उत्पन्न फ्यूजिटिव डस्ट उत्सर्जन का नियंत्रण प्रभावी एवं नियमित रूप से किया जाए। पहुँच मार्ग, रैम्प, संग्रहण क्षेत्र, भराई एवं अन्य डस्ट उत्सर्जन बिन्दुओं डस्ट कंटेन्मेंट कम सप्रेसन सिस्टम एवं जल छिड़काव की व्यवस्था की जाकर इसका सतत संचालन /संधारण सुनिश्चित किया जाए। विण्ड ब्रेकिंग वॉल का निर्माण सुनिश्चित किया जाए।



7. वाहनों, खनन एवं अन्य प्रक्रिया से उत्पन्न वायु प्रदूषण को पर्यावरण संरक्षण अधिनियम, 1986 एवं वायु (प्रदूषण निवारण तथा नियंत्रण) अधिनियम, 1981 के तहत विनिर्दिष्ट मानकों के अनुरूप रखा जाएगा। उत्खनन क्षेत्र में परिवेशीय वायु की गुणवत्ता भारत सरकार के पर्यावरण, वन और जल वायु परिवर्तन मंत्रालय, नई दिल्ली द्वारा अधिसूचित मानकों से अधिक नहीं होनी चाहिए।
8. लीज क्षेत्र के चारों तरफ छोड़ी गई 7.5 मीटर की चौड़ी पट्टी में कोई वेस्ट का डंप / भण्डारण नहीं किया जाए तथा इस पट्टी में वृक्षारोपण किया जाए।
9. उत्खनन प्रक्रिया के दौरान हटाई गई ऊपरी मिट्टी (टॉप सॉईल) का उपयोग उत्खनन हेतु उपयोग में न आने वाली भूमि के पुनः उद्धार हेतु अथवा बाहरी ओवरबर्डन को स्थिर (स्टेबिलाइज) करने में किया जाए। जहां पर ऊपरी मिट्टी (टॉप सॉईल) को खनन प्रक्रिया के साथ-साथ (कॉनकरेंटली) उपयोग किया जाना संभव न हो, तब इसे पृथक से भण्डारित कर भविष्य में उपयोग हेतु रखा जाए।
10. ओवरबर्डन एवं अनुपयोगी/बिक्री अयोग्य खनिज (वेस्ट रॉक) को पृथक से पूर्व से चिन्हीत स्थल पर भण्डारित किया जायेगा। इस प्रकार के भण्डारण स्थलों को उचित प्रकार से सुरक्षित रखे जाएं ताकि भण्डारित पदार्थ आस-पास की भूमि पर विपरीत प्रभाव न डाल सकें। डम्प की ऊंचाई 3 मीटर तथा स्लोप 28 डिग्री से अधिक न हो। ओवरबर्डन डम्प का क्षरण रोकने हेतु वैज्ञानिक तरीके से वृक्षारोपण किया जाए।
11. जहाँ तक संभव हो ओवरबर्डन एवं अन्य अनुपयोगी/बिक्री अयोग्य खनिज (वेस्ट रॉक) को खनन के पश्चात बने गड्डों में पुनःभरण (बैक फिलिंग) हेतु उपयोग किया जाए, ताकि भूमि का मूल उपयोग अथवा वांछित वैकल्पिक उपयोग सुनिश्चित किया जा सके।
12. परियोजना प्रस्तावक द्वारा यह सुनिश्चित किया जाए कि खनन प्रक्रिया से उत्पन्न सिल्ट लीज क्षेत्र के आस-पास के सतही जल स्रोतों में प्रवाहित न हो। इसे रोकने हेतु माईन पीट तथा डम्प क्षेत्र में रिटेनिंग वॉल / गारलेण्ड ड्रेन की व्यवस्था की जाए।
13. खनिज का परिवहन मेकनेकली कवर्ड वाहन से किया जाए, ताकि खनिज वाहन से बाहर नहीं गिरे। खनिज का परिवहन कर रहे वाहनों को क्षमता से अधिक नहीं भरा जाना सुनिश्चित किया जाए।
14. सी.ई.आर. (Corporate Environment Responsibility) हेतु निम्नानुसार प्रस्ताव पर कार्य किया जाए:-

Capital Investment (in Lakh Rupees)	Percentage of Capital Investment to be Spent	Amount Required for CER Activities (in Lakh Rupees)	Amount Proposed & Details for CER Activities (in Lakh Rupees)	
			Particulars	CER Fund Allocation (in Lakh Rupees)
27	2%	54	Following activities at Govt. Potacabin School Village - Murtonda	
			Rain Water Harvesting System	0.60

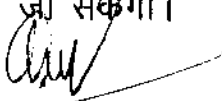
		Potable Drinking Water	0.18
		Running Water Facility for Toilets	0.18
		Plantation with fencing	0.12
		Total	1.08

15. सी.ई.आर. के तहत निर्धारित कार्यवाही 03 माह में अनिवार्य रूप से पूर्ण किया जाए।
16. उत्खनन हेतु निषिद्ध क्षेत्र (चारों तरफ 7.5 मीटर चौड़ा क्षेत्र), हॉल रोड, ओवरबर्डन डम्प आदि में स्थानीय प्रजाति के 400 वृक्षों का सघन वृक्षारोपण प्रथम वर्ष में किया जाए। हरित पट्टी का विकास केन्द्रीय प्रदूषण नियंत्रण बोर्ड की मार्गदर्शिका के अनुसार किया जाए।
17. प्राथमिकता के आधार पर खदान प्रबंधन द्वारा वर्ष 2020 में कम से कम 200 नग प्रति हेक्टेयर लीज क्षेत्र के अनुसार बड़, पीपल, नीम, करंज, सीसू, आम, इमली, अर्जुन, सीरस आदि अन्य स्थानीय प्रजातियों के 200 पौधों का रोपण खदान के खुले क्षेत्र में किया जाए। रोपण को सुरक्षित रखने के लिये उपयुक्त एवं पर्याप्त व्यवस्था (यथा कांटेदार तार के बाड़ अथवा ट्री गार्ड का उपयोग) किया जाए। स्थल उपलब्ध नहीं होने की दशा में संबंधित ग्राम पंचायत द्वारा चिन्हीत क्षेत्र में उपरोक्तानुसार वृक्षारोपण किया जाए। उपरोक्त वृक्षारोपण प्रथम वर्ष में पूर्ण किया जाए।
18. परियोजना प्रस्तावक द्वारा ध्वनि प्रदूषण के नियंत्रण हेतु आवश्यक उपाय किया जाए। ध्वनि का स्तर उत्खनन क्षेत्र में दिन के समय 75 DB(A) एवं रात्रि के समय 70 DB(A) से अधिक नहीं होना चाहिए। तीव्र ध्वनि वाले क्षेत्रों में काम करने वाले श्रमिकों को इयरप्लग/मफ आदि प्रदान किए जाएं एवं समय-समय पर चिकित्सकीय जाँच एवं आवश्यकता अनुसार उनका उपचार भी कराया जाए।
19. सक्षम प्राधिकारी / डी.जी.एम.एस. से अनुमति उपरांत सुरक्षित एवं नियंत्रित विधि से ब्लास्टिंग किया जाए। पत्थर के छोटे-छोटे टुकड़ों (फलाई रॉक्स) को उड़ने से रोकने हेतु पर्याप्त एवं सक्षम व्यवस्था किया जाए। वेट ड्रिलिंग अथवा वायु प्रदूषण नियंत्रण व्यवस्था आधारित ड्रिलिंग किया जाए, जिससे डस्ट का उत्सर्जन नियंत्रण में रहे।
20. उत्खनन प्रक्रिया भू-जल स्तर के उपर असंतुप्त प्रभाग में की जाएगी एवं उत्खनन प्रक्रिया भू-जल स्तर के नीचे किसी भी परिस्थिति में नहीं किया जाए।
21. उत्खनन की प्रक्रिया इस प्रकार सुनिश्चित की जाए कि वनस्पतियों एवं जीव-जन्तुओं पर कम से कम दुष्प्रभाव हो।
22. परियोजना प्रस्तावक द्वारा गौण खनिज का उत्खनन छत्तीसगढ़ गौण खनिज नियम, 2015 के प्रावधानों, अनुमोदित उत्खनन योजना एवं पर्यावरणीय प्रबंधन योजना के अनुसार किया जाए। माईन एक्ट 1952 के प्रावधानों का पालन किया जाए।
23. कार्य स्थल पर यदि केम्पिंग श्रमिक कार्य पर लगाये जाते हैं तो ऐसे श्रमिकों के आवास हेतु उचित व्यवस्था परियोजना प्रस्तावक द्वारा की जाएगी। आवासीय व्यवस्था अस्थायी संरचनाओं के रूप में हो सकती है, जिसे परियोजना पूरी होने के पश्चात् हटाया जा सके।
24. श्रमिकों के लिए खनन स्थल पर स्वच्छ पेयजल चिकित्सकीय सुविधा, मोबाइल टायलेट आदि की व्यवस्था परियोजना प्रस्तावक द्वारा की जाए।

25. श्रमिकों का समय-समय पर आक्यूपेशनल हेल्थ सर्विलेंस कराना आवश्यक है।
26. उत्खनन की तकनीक, कार्य क्षेत्र एवं अनुमोदित उत्खनन योजना के अनुरूप वार्षिक योजना, जिसमें उत्खनन, खनिज की मात्रा एवं अपशिष्ट सम्मिलित है, में किसी भी प्रकार का परिवर्तन एस.ई.आई.ए.ए., छत्तीसगढ़ / पर्यावरण, वन और जलवायु परिवर्तन मंत्रालय, भारत सरकार की पूर्व अनुमति के बिना नहीं किया जाए।
27. इस पर्यावरणीय स्वीकृति को जारी करने का आशय किसी व्यक्तिगत अथवा अन्य सम्पत्ति पर अधिकार दर्शाने का नहीं है एवं न ही यह पर्यावरणीय स्वीकृति किसी निजी सम्पत्ति को नुकसान पहुँचाने अथवा व्यक्तिगत अधिकारों के अतिक्रमण अथवा केन्द्र, राज्य एवं स्थानीय कानूनों / विधियों के उल्लंघन हेतु अधिकृत करता है।
28. एस.ई.आई.ए.ए., छत्तीसगढ़ पर्यावरण संरक्षण की दृष्टि से, परियोजना की रूपरेखा में परिवर्तन अथवा विनिर्दिष्ट शर्तों के संतोषप्रद रूप से पालन न करने की दशा में किसी भी शर्त में संशोधन/निरस्त करने अथवा नई शर्त जोड़ने अथवा उत्सर्जन / निस्स्राव के मानकों को और सख्त करने का अधिकार सुरक्षित रखता है।
29. परियोजना प्रस्तावक न्यूनतम 2 स्थानीय समाचार पत्रों में, जो कि परियोजना क्षेत्र के आस-पास व्यापक रूप से प्रसारित हो, पर्यावरणीय स्वीकृति प्राप्त होने के 7 दिनों के भीतर इस आशय की सूचना प्रसारित करेगा कि परियोजना को पर्यावरणीय स्वीकृति प्राप्त हो गई है एवं पर्यावरणीय स्वीकृति पत्र की प्रतियाँ सचिवालय, छत्तीसगढ़ पर्यावरण संरक्षण मण्डल में अवलोकन हेतु उपलब्ध है। साथ ही इसका अवलोकन एस. ई.आई.ए.ए., छत्तीसगढ़ की वेबसाइट www.seiaacg.org पर भी किया जा सकता है।
30. पर्यावरणीय स्वीकृति में दी गई शर्तों के पालन हेतु की गई कार्यवाही की अर्ध वार्षिक रिपोर्ट छत्तीसगढ़ पर्यावरण संरक्षण मण्डल, अटल नगर, क्षेत्रीय कार्यालय छत्तीसगढ़ पर्यावरण संरक्षण मण्डल, जगदलपुर, एस.ई.आई.ए.ए., छत्तीसगढ़ एवं क्षेत्रीय कार्यालय पर्यावरण, वन एवं जलवायु परिवर्तन मंत्रालय, भारत सरकार, नागपुर को प्रेषित किया जाए।
31. क्षेत्रीय कार्यालय पर्यावरण, वन एवं जलवायु परिवर्तन मंत्रालय, भारत सरकार, नागपुर द्वारा पर्यावरणीय स्वीकृति में प्रदत्त शर्तों के पालन की मॉनिटरिंग की जाएगी। इस हेतु परियोजना प्रस्तावक द्वारा समय-समय पर प्रस्तुत किए गए दस्तावेजों एवं आवेदन का पूर्ण सेट क्षेत्रीय कार्यालय पर्यावरण, वन एवं जलवायु परिवर्तन मंत्रालय, भारत सरकार, नागपुर को प्रेषित किया जाए।
32. एस.ई.आई.ए.ए., छत्तीसगढ़, पर्यावरण, वन और जलवायु परिवर्तन मंत्रालय, भारत सरकार/ क्षेत्रीय कार्यालय, पर्यावरण, वन एवं जलवायु परिवर्तन मंत्रालय, भारत सरकार, नागपुर / केन्द्रीय प्रदूषण नियंत्रण बोर्ड/छत्तीसगढ़ पर्यावरण संरक्षण मण्डल के वैज्ञानिकों/अधिकारियों को शर्तों के अनुपालन के संबंध में की जाने वाली मॉनिटरिंग हेतु पूर्ण सहयोग प्रदान किया जाए।
33. परियोजना प्रस्तावक छत्तीसगढ़ पर्यावरण संरक्षण मण्डल एवं राज्य सरकार द्वारा दी गई शर्तों का अनिवार्य रूप से पालन करेगा। ये शर्तें जल (प्रदूषण निवारण तथा नियंत्रण) अधिनियम, 1974 वायु (प्रदूषण निवारण तथा नियंत्रण) अधिनियम, 1981, पर्यावरण (संरक्षण) अधिनियम, 1986 तथा इनके तहत बनाये गये नियमों, परिसंकटमय और अन्य अपशिष्ट (प्रबंध एवं सीमापार संचलन) नियम, 2016 तथा लोक दायित्व बीमा अधिनियम, 1991 (यथा संशोधित) के अधीन विनिर्दिष्ट की जा सकती है।



34. प्रस्तावित परियोजना के बारे में एस.ई.आई.ए.ए., छत्तीसगढ़ में प्रस्तुत विवरण में कोई भी विचलन अथवा परिवर्तन होने की दशा में एस.ई.आई.ए.ए., छत्तीसगढ़ को पुनः नवीन जानकारी सहित सूचित किया जाए, ताकि एस.ई.आई.ए.ए., छत्तीसगढ़ इस पर विचार कर शर्तों की उपयुक्तता अथवा नवीन शर्त निर्दिष्ट करने बाबत निर्णय ले सके। खदान में कोई भी विस्तार अथवा उन्नयन एस.ई.आई.ए.ए., छत्तीसगढ़ / पर्यावरण, वन और जलवायु परिवर्तन मंत्रालय, भारत सरकार की पूर्व अनुमति के बिना नहीं किया जाए।
35. छत्तीसगढ़ पर्यावरण संरक्षण मण्डल पर्यावरणीय स्वीकृति की प्रति को उनके क्षेत्रीय कार्यालय, जिला-व्यापार एवं उद्योग केन्द्र एवं कलेक्टर/तहसीलदार कार्यालय में 30 दिवस की अवधि के लिए प्रदर्शित करेगा।
36. पर्यावरणीय स्वीकृति के विरुद्ध अपील नेशनल ग्रीन ट्रीब्यूनल के समक्ष, नेशनल ग्रीन ट्रीब्यूनल एक्ट 2010 की धारा 16 में दिए गए प्रावधानों अनुसार, 30 दिन की समय अवधि में की जा सकेगी।


सदस्य सचिव, एस.ई.ए.सी.

अध्यक्ष, एस.ई.ए.सी.