

राज्य स्तर विशेषज्ञ अंकन समिति, छत्तीसगढ़

भारत सरकार

पर्यावरण, वन और जलवायु परिवर्तन मंत्रालय

पर्यावास भवन, सेक्टर-19 नवा रायपुर अटल नगर, जिला रायपुर (छ.ग.)

ई-मेल : seiaacg@gmail.com

विषय:- राज्य स्तर विशेषज्ञ अंकन समिति (एस.ई.ए.सी.), छत्तीसगढ़ की दिनांक 07/02/2020 को संपन्न 312वीं बैठक का कार्यवाही विवरण

---00---

राज्य स्तर विशेषज्ञ अंकन समिति (एस.ई.ए.सी.), छत्तीसगढ़ की 312वीं बैठक श्री धीरेन्द्र शर्मा, अध्यक्ष, राज्य स्तर विशेषज्ञ अंकन की अध्यक्षता में दिनांक 07/02/2020 को संपन्न हुई। बैठक में समिति के निम्नलिखित सदस्यों ने भाग लिया:-

1. डॉ. मोहन लाल अग्रवाल, सदस्य, राज्य स्तर विशेषज्ञ अंकन समिति
2. श्री अरविन्द कुमार गौरहा, सदस्य, राज्य स्तर विशेषज्ञ अंकन समिति
3. श्री नीलेश्वर प्रसाद साहू, सदस्य, राज्य स्तर विशेषज्ञ अंकन समिति
4. डॉ. एम.डब्ल्यू.वाय. खान, सदस्य, राज्य स्तर विशेषज्ञ अंकन समिति
5. डॉ. विकास कुमार जैन, सदस्य, राज्य स्तर विशेषज्ञ अंकन समिति
6. डॉ. दीपक सिन्हा, सदस्य, राज्य स्तर विशेषज्ञ अंकन समिति
7. श्री भोसकर विलास संदिपान, सदस्य सचिव, राज्य स्तर विशेषज्ञ अंकन समिति

समिति द्वारा एजेण्डा में सम्मिलित विषयों पर निम्नानुसार विचार किया गया:-

एजेण्डा आयटम क्रमांक-1: दिनांक 06/02/2020 को संपन्न 311वीं बैठक के कार्यवाही विवरण का अनुमोदन।

राज्य स्तर विशेषज्ञ अंकन समिति (एस.ई.ए.सी.), छत्तीसगढ़ की 311वीं बैठक दिनांक 06/02/2020 को संपन्न हुई। समिति को अवगत कराया गया कि बैठक का कार्यवाही विवरण तैयार किया जा रहा है, जिसे समिति के समक्ष शीघ्र प्रस्तुत किया जाएगा। उक्त स्थिति से समिति सहमत हुई।

एजेण्डा आयटम क्रमांक-2: गौण/मुख्य खनिजों एवं कंस्ट्रक्शन परियोजना संबंधी प्रकरणों के प्रस्तुतीकरण उपरांत पर्यावरणीय स्वीकृति / टीओआर हेतु निर्णय लिया जाना।

1. मेसर्स श्री उत्तम सिंह (नाहरडीह सेण्ड माईन, ग्राम-नाहरडीह, तहसील-मगरलोड, जिला-धमतरी), राजभवन रोड, सिविल लाईन, शंकर नगर, जिला-रायपुर (सचिवालय का नस्ती क्रमांक 1102)

ऑनलाईन आवेदन - प्रपोजल नम्बर - एसआईए/ सीजी/ एमआईएन/ 135450/2020, दिनांक 07/01/2020।

प्रस्ताव का विवरण - यह प्रस्तावित रेत खदान (गौण खनिज) है। यह खदान ग्राम-नाहरडीह, तहसील-मगरलोड, जिला-धमतरी स्थित खसरा क्रमांक 832, कुल

लीज क्षेत्र 5 हेक्टेयर में प्रस्तावित है। उत्खनन महानदी से किया जाना प्रस्तावित है। खदान की आवेदित उत्खनन क्षमता-1,27,500 घनमीटर प्रतिवर्ष है।

बैठकों का विवरण –

(अ) समिति की 305वीं बैठक दिनांक 16/01/2020:

समिति द्वारा प्रकरण की नस्ती एवं प्रस्तुत जानकारी का परीक्षण, तथा तत्समय सर्वसम्मति से निम्नानुसार निर्णय लिया गया था:-

1. रेत उत्खनन हेतु प्रस्तावित स्थल पर प्रति हेक्टेयर 4 बिन्दुओं का ग्रिड बनाकर, वर्तमान में रेत सतह के लेवलस (Levels) लेकर ग्रिड मैप में प्रदर्शित कर प्रस्तुत किये जाये। उक्त लेवलस (Levels) हेतु कम से कम 2 टेम्पररी बेंच मार्क (Concreted TBM structure) निर्धारित किये जायें। टेम्पररी बेंच मार्क (TBM) में आर.एल., को-ऑर्डिनेट्स (Co-ordinates) अंकित किये जाये। ग्रिड मैप में टेम्पररी बेंच मार्क (TBM) को भी दर्शाकर, उन्हें खनिज विभाग से प्रमाणीकरण उपरांत फोटोग्राफस सहित जानकारी/दस्तावेज प्रस्तुत किये जायें।
2. रेत उत्खनन हेतु प्रस्तावित स्थल पर वर्तमान में उपलब्ध रेत की मोटाई जानने के लिए, प्रति हेक्टेयर में कम से कम एक गड्ढा (Pit) खोदकर उसकी वास्तविक गहराई का मापन कर, खनिज विभाग से प्रमाणित जानकारी प्रस्तुत की जाए। रेत की वास्तविक गहराई हेतु पंचनामा भी प्रस्तुत किया जाये।
3. प्रस्तावित खनन क्षेत्र की लंबाई एवं चौड़ाई तथा नदी के पाट की चौड़ाई की जानकारी प्रस्तुत की जाए।
4. यदि पूर्व में आवेदित स्थल पर खनन हेतु राज्य स्तर पर्यावरण समाघात निर्धारण प्राधिकरण (एस.ई.आई.ए.ए.), छत्तीसगढ़ अथवा जिला स्तरीय पर्यावरण समाघात निर्धारण प्राधिकरण (डी.ई.आई.ए.ए.), छत्तीसगढ़ द्वारा पर्यावरणीय स्वीकृति दी गई हो, तो पूर्व में जारी पर्यावरणीय स्वीकृति की प्रति एवं अधिरोपित शर्तों के पालन में की गई कार्यवाही की जानकारी फोटोग्राफस सहित प्रस्तुत की जाए। साथ ही वृक्षारोपण की अद्यतन स्थिति की जानकारी फोटोग्राफस सहित प्रस्तुत की जाए।
5. यदि खदान पूर्व से संचालित है, तो विगत वर्षों में किए गए उत्खनन की वास्तविक मात्रा की जानकारी खनिज विभाग से प्रमाणित करा कर प्रस्तुत की जाए।
6. भारत सरकार, पर्यावरण, वन और जलवायु परिवर्तन मंत्रालय, नई दिल्ली के ओ.एम. दिनांक 01/05/2018 के अनुसार सी.ई.आर. (Corporate Environment Responsibility) हेतु प्रस्ताव प्रस्तुत किया जाए।
7. खनि निरीक्षक एवं परियोजना प्रस्तावक को खदान में रेत के लेवलस (Levels) लेने वाले सर्वेयर (Surveyor) के साथ आगामी माह की आयोजित बैठक में उपरोक्त समस्त सुसंगत जानकारी / दस्तावेज (अद्यतन फोटोग्राफस) सहित प्रस्तुतीकरण दिये जाने हेतु निर्देशित किया जाए।

तदनुसार खनि निरीक्षक एवं परियोजना प्रस्तावक को एस.ई.ए.सी., छत्तीसगढ़ के ज्ञापन दिनांक 31/01/2020 द्वारा प्रस्तुतीकरण हेतु सूचित किया गया।

(ब) समिति की 312वीं बैठक दिनांक 07/02/2020:

प्रस्तुतीकरण हेतु श्री उत्तम सिंह, प्रोपराईटर एवं श्री खिलावन कुलार्थ, खनि निरीक्षक उपस्थित हुए। समिति द्वारा नस्ती, प्रस्तुत जानकारी का अवलोकन एवं परीक्षण करने पर निम्न स्थिति पाई गई:-

1. **ग्राम पंचायत का अनापत्ति प्रमाण पत्र** – रेत उत्खनन के संबंध में ग्राम पंचायत परसट्टी दिनांक 08/01/2017 का अनापत्ति प्रमाण पत्र प्रस्तुत किया गया है।
2. **चिन्हांकित/सीमांकित** – कार्यालय कलेक्टर, खनिज शाखा से प्राप्त प्रमाण पत्र अनुसार यह खदान चिन्हांकित/सीमांकित कर घोषित है।
3. **उत्खनन योजना** – माईनिंग प्लान प्रस्तुत किया गया है, जो खनि अधिकारी, जिला-उत्तर बस्तर कांकेर के ज्ञापन क्रमांक 843/खनिज/उत्ख.यो.अनु./रेत/2019-20 कांकेर, दिनांक 02/01/2020 द्वारा अनुमोदित है।
4. **500 मीटर की परिधि में स्थित खदान** – कार्यालय कलेक्टर (खनिज शाखा), जिला-धमतरी के ज्ञापन क्रमांक 1432 धमतरी, दिनांक 31/12/2019 के अनुसार आवेदित खदान से 500 मीटर के भीतर अवस्थित अन्य रेत खदानों की संख्या निरंक है।
5. **200 मीटर की परिधि में स्थित सार्वजनिक क्षेत्र/संरचनाएँ** – कार्यालय कलेक्टर (खनिज शाखा), जिला-धमतरी के ज्ञापन क्रमांक 1430 धमतरी, दिनांक 31/12/2019 द्वारा जारी प्रमाण पत्र अनुसार उक्त खदान के 200 मीटर की परिधि में कोई भी सार्वजनिक क्षेत्र जैसे मंदिर, मरघट, अस्पताल, स्कूल, पुल, बांध, ब्रीज, एनीकट, राष्ट्रीय राजमार्ग एवं जल आपूर्ति आदि प्रतिबंधित क्षेत्र निर्मित नहीं है।
6. **एल.ओ.आई. का विवरण** – एल.ओ.आई. कार्यालय कलेक्टर (खनिज शाखा), जिला-धमतरी के ज्ञापन क्रमांक 1231/खनिज/निविदा/2019 धमतरी, दिनांक 07/12/2019 द्वारा जारी की गई, जिसकी अवधि 2 वर्ष हेतु वैध है।
7. **डिस्ट्रीक्ट सर्वे रिपोर्ट** – भारत सरकार, पर्यावरण, वन और जलवायु परिवर्तन मंत्रालय, नई दिल्ली की अधिसूचना दिनांक 25/07/2018 द्वारा विहित प्रारूप में डिस्ट्रीक्ट सर्वे रिपोर्ट (District Survey Report) की प्रति प्रस्तुत की गई है।
8. **महत्वपूर्ण संरचनाओं की दूरी** – निकटतम आबादी ग्राम-नाहरडीह 0.6 कि.मी., स्कूल ग्राम-खट्टी 1.6 कि.मी एवं अस्पताल नवापारा 7.6 कि.मी. की दूरी पर स्थित है। राष्ट्रीय राजमार्ग 13 कि.मी. एवं राज्यमार्ग 7.8 कि.मी. दूर है। तालाब 0.35 कि.मी, बरसाती नाला 0.19 कि.मी., नहर 1.65 कि.मी. दूर है। अपस्ट्रीम में निर्माणाधीन पुल 730 मीटर एवं एनीकट 1 कि.मी. दूर है।
9. **पारिस्थितिकीय/जैवविविधता संवेदनशील क्षेत्र** – परियोजना प्रस्तावक द्वारा 10 कि.मी. की परिधि में अंतर्राज्जीय सीमा, राष्ट्रीय उद्यान, अभयारण्य, केन्द्रीय प्रदूषण नियंत्रण बोर्ड द्वारा घोषित क्रिटिकली पॉल्युटेड एरिया, पारिस्थितिकीय संवेदनशील क्षेत्र या घोषित जैवविविधता क्षेत्र स्थित नहीं होना प्रतिवेदित किया है।
10. **खनन स्थल पर नदी के पाट की चौड़ाई एवं खदान की नदी तट से दूरी** – आवेदन अनुसार खनन स्थल पर नदी के पाट की चौड़ाई – 840 मीटर तथा खनन स्थल की चौड़ाई – 208.33 मीटर दर्शाई गई है। खदान की नदी तट के पूर्वी किनारे से दूरी 90 मीटर एवं पश्चिमी किनारे से दूरी 485 मीटर है।

11. **खदान स्थल पर रेत की मोटाई** – आवेदन अनुसार स्थल पर रेत की गहराई – 4 मीटर तथा रेत खनन की प्रस्तावित गहराई – 3 मीटर दर्शाई गई है। अनुमोदित माईनिंग प्लान अनुसार खदान में माईनेबल रेत की मात्रा – 1,27,500 घनमीटर है। रेत उत्खनन हेतु प्रस्तावित स्थल पर वर्तमान में उपलब्ध रेत सतह की मोटाई जानने के लिए, प्रति हेक्टेयर में कम से कम एक गढ़वा (Pit) खोदकर उसकी वास्तविक गहराई का मापन कर, खनिज विभाग से प्रमाणित जानकारी प्रस्तुत की गई है। जिसके अनुसार रेत उत्खनन हेतु प्रस्तावित स्थल पर 5 गढ़वा (Pit) खोदकर उसमें रेत सतह की गहराई नापने के आधार पर, वर्तमान में रेत की उपलब्ध मोटाई 4 मीटर है। रेत की वास्तविक गहराई हेतु पंचनामा भी प्रस्तुत किया गया है।

12. **पूर्व में जारी पर्यावरणीय स्वीकृति संबंधी विवरण:-**

- पूर्व में सरपंच, ग्राम पंचायत परसट्टी (ग्राम-नहरडीह बी) के नाम से रेत खदान खसरा क्रमांक 832, क्षेत्रफल 5 हेक्टेयर, क्षमता-75,000 घनमीटर प्रतिवर्ष हेतु जिला स्तरीय पर्यावरण संघात निर्धारण प्राधिकरण, जिला-धमतरी द्वारा पर्यावरणीय स्वीकृति दिनांक 31/08/2017 के द्वारा जारी दिनांक से 1 वर्ष तक की अवधि हेतु जारी की गयी थी।
- पूर्व में जारी पर्यावरणीय स्वीकृति के शर्तों के पालन में की गई कार्यवाही की जानकारी प्रस्तुत नहीं की गई है। गाद अध्ययन रिपोर्ट प्रस्तुत नहीं की गई।
- कार्यालय कलेक्टर (खनिज शाखा), जिला-धमतरी के ज्ञापन क्रमांक 219/खनिज/निविदा/2020 धमतरी, दिनांक 06/02/2020 के अनुसार विगत वर्षों में उत्खनन निरंक बताया गया है।
- वृक्षारोपण नहीं किया गया है।

13. **खदान क्षेत्र में रेत सतह के लेवलस** – रेत उत्खनन हेतु प्रस्तावित स्थल पर प्रति हेक्टेयर 4 बिन्दुओं का ग्रिड बनाकर वर्तमान में पोस्ट-मानसून (Post-Monsoon) डाटा दिनांक 30/11/2019 को रेत सतह के लेवलस (Levels) लेकर, उन्हें खनिज विभाग से प्रमाणीकरण उपरांत फोटोग्राफ्स सहित जानकारी/दस्तावेज प्रस्तुत किये गये हैं।

14. **कॉर्पोरेट पर्यावरणीय दायित्व (C.E.R.)** – भारत सरकार, पर्यावरण, वन और जलवायु परिवर्तन मंत्रालय, नई दिल्ली के ओ.एम. दिनांक 01/05/2018 के अनुसार सी.ई.आर. (Corporate Environment Responsibility) हेतु समिति के समक्ष विस्तार से चर्चा उपरांत निम्नानुसार प्रस्ताव प्रस्तुत किया गया है:-

Capital Investment (in Lakh)	Percentage of Capital Investment to be Spent	Amount Required for CER Activities (in Lakh)	Amount Proposed & Details for CER Activities (in Lakh)	
			Particulars	CER Fund Allocation (in Lakh)
Rs. 54.25	2%	Rs. 1.10	Following activities at Nearby Government Primary School Village-Parsatthi	
			Rain Water Harvesting System	Rs. 1.14
			Plantation work	Rs. 0.10
			Total	Rs. 1.24

15. रेत उत्खनन मैनुअल विधि से एवं भराई का कार्य लोडर द्वारा कराया जाना प्रस्तावित है।
16. परियोजना प्रस्तावक द्वारा 3 मीटर की गहराई तक उत्खनन की अनुमति मांगी है। अनुमोदित उत्खनन योजना में उत्खनन किए जाने वाले क्षेत्र की वार्षिक रेत पुनःभरण संबंधी अध्ययन कार्य एवं तत्संबंधी आंकड़ों का समावेश नहीं किया गया है। महानदी बड़ी नदी है तथा इसमें वर्षाकाल में सामान्यतः 1.5 मीटर गहराई से अधिक रेत का पुनःभराव होने की संभावना है।

समिति द्वारा विचार विमर्श उपरांत सर्वसम्मति से निम्नानुसार निर्णय लिया गया:—

1. आवेदित खदान (ग्राम—नाहरडीह) का रकबा 5 हेक्टेयर है। खदान की सीमा से 500 मीटर की परिधि में स्वीकृत/संचालित खदानों का कुल क्षेत्रफल 5 हेक्टेयर से अधिक का क्लस्टर निर्मित नहीं होने के कारण यह खदान बी-2 श्रेणी की मानी गयी।
2. वृक्षारोपण कार्य — पूर्व में जारी पर्यावरणीय स्वीकृति के शर्तानुसार वृक्षारोपण नहीं किया गया है। प्राथमिकता के आधार पर नदी तट पर कुल 2,000 नग पौधे — 1,000 नग अर्जुन के पौधे तथा शेष 1,000 नग (जामुन, करंज, बांस, आम आदि) पौधे लगाए जायेंगे। पहुँच मार्ग में 1,000 नग पौधे लगाए जायेंगे।
3. परियोजना प्रस्तावक रेत खदान क्षेत्र में आगामी 1.5 वर्ष में विस्तृत गाद अध्ययन (Siltation Study) करायेगा, ताकि रेत के पुनःभरण (Replenishment) बाबत सही आंकड़े, रेत उत्खनन का नदी, नदीतल, स्थानीय वनस्पति, जीव एवं सूक्ष्म जीवों पर प्रभाव तथा नदी के पानी की गुणवत्ता पर रेत उत्खनन के प्रभाव की सही जानकारी प्राप्त हो सके।
4. रेत पुनःभरण की स्थिति के आंकलन हेतु परियोजना प्रस्तावक द्वारा माह मई 2020 के अन्त में मानसून पूर्व (रेत उत्खनन समाप्त होने के बाद) रेत खदान में पूर्व निर्धारित गिड बिन्दुओं तथा लीज के अपस्ट्रीम एवं डाउनस्ट्रीम में कम से कम 100 मीटर की दूरी तक के रेत सतह के लेवलस (Levels) का मापन भी लिए जाएंगे। इसके अलावा खनन लीज के बाहर / नदी तट (दोनों) से 100 मीटर तक के क्षेत्र में रेत सतह के लेवलस (Levels) का मापन भी किया जाएगा। इसी प्रकार पोस्ट—मानसून में (रेत उत्खनन प्रारंभ करने के पूर्व माह अक्टूबर) इन्ही गिड बिन्दुओं पर रेत सतह के लेवलस (Levels) का मापन किया जाएगा। पोस्ट—मानसून के आंकड़े दिसम्बर 2020, 2021, 2022 एवं प्री—मानसून के आंकड़े अगस्त 2020, 2021, 2022 तक अनिवार्य रूप से एस.ई.आई.ए.ए., छत्तीसगढ़ को प्रस्तुत किए जायेंगे। रेत सतह के पूर्व निर्धारित गिड बिन्दुओं पर रेत सतह के लेवलस (Levels) का मापन का कार्य आगामी 3 वर्ष तक निरंतर किया जाएगा।
5. समिति द्वारा विचार विमर्श उपरांत सर्वसम्मति से श्री उत्तम सिंह, नाहरडीह सेण्ड माईन को खसरा क्रमांक 832, ग्राम—नाहरडीह, तहसील—मगरलोड, जिला—धमतरी, कुल लीज क्षेत्र 5 हेक्टेयर में रेत उत्खनन अधिकतम 1.5 मीटर की गहराई तक सीमित रखते हुए कुल 75,000 घनमीटर प्रतिवर्ष हेतु परिशिष्ट—01 में वर्णित शर्तों के अधीन पर्यावरणीय स्वीकृति, जारी दिनांक से 02 वर्ष तक की अवधि हेतु दिये जाने की अनुशंसा की गई। रेत की खुदाई श्रमिकों द्वारा (Manually) की जाएगी। रिवर बेड में भारी वाहनों का प्रवेश प्रतिबंधित

रहेगा। लीज क्षेत्र में स्थित रेत खुदाई गढ़दे (Excavation pits) से लोडिंग प्वाइंट तक रेत का परिवहन ट्रैक्टर ट्रॉली द्वारा किया जाएगा।

राज्य स्तर पर्यावरण समाघात निर्धारण प्राधिकरण (एस.ई.आई.ए.ए.), छत्तीसगढ़ को तदानुसार सूचित किया जाए।

2. मेसर्स श्री विनायक पाण्डेय (बड़ेआमाबाल सेण्ड माईन, ग्राम-बड़ेआमाबाल, तहसील व जिला-बस्तर), दन्तेश्वरी वार्ड जगदलपुर, जिला-बस्तर (सचिवालय का नस्ती क्रमांक 1103)

ऑनलाईन आवेदन - प्रपोजल नम्बर - एसआईए/ सीजी/ एमआईएन/ 135505/2020, दिनांक 07/01/2020।

प्रस्ताव का विवरण - यह प्रस्तावित रेत खदान (गौण खनिज) है। यह खदान ग्राम-बड़ेआमाबाल, तहसील व जिला-बस्तर स्थित पार्ट ऑफ खसरा क्रमांक 1356, कुल लीज क्षेत्र 4.5 हेक्टेयर में प्रस्तावित है। उत्खनन नारंगी नदी से किया जाना प्रस्तावित है। खदान की आवेदित उत्खनन क्षमता-90,000 घनमीटर प्रतिवर्ष है।

बैठकों का विवरण -

(अ) समिति की 305वीं बैठक दिनांक 16/01/2020:

समिति द्वारा प्रकरण की नस्ती एवं प्रस्तुत जानकारी का परीक्षण, तथा तत्समय सर्वसम्मति से निम्नानुसार निर्णय लिया गया था:-

1. रेत उत्खनन हेतु प्रस्तावित स्थल पर प्रति हेक्टेयर 4 बिन्दुओं का ग्रिड बनाकर, वर्तमान में रेत सतह के लेवलस (Levels) लेकर ग्रिड मैप में प्रदर्शित कर प्रस्तुत किये जाये। उक्त लेवलस (Levels) हेतु कम से कम 2 टेम्पररी बेंच मार्क (Concreted TBM structure) निर्धारित किये जायें। टेम्पररी बेंच मार्क (TBM) में आर.एल., को-ऑर्डिनेट्स (Co-ordinates) अंकित किये जाये। ग्रिड मैप में टेम्पररी बेंच मार्क (TBM) को भी दर्शाकर, उन्हें खनिज विभाग से प्रमाणीकरण उपरांत फोटोग्राफस सहित जानकारी/दस्तावेज प्रस्तुत किये जायें।
2. रेत उत्खनन हेतु प्रस्तावित स्थल पर वर्तमान में उपलब्ध रेत की मोटाई जानने के लिए, प्रति हेक्टेयर में कम से कम एक गढ़दा (Pit) खोदकर उसकी वास्तविक गहराई का मापन कर, खनिज विभाग से प्रमाणित जानकारी प्रस्तुत की जाए। रेत की वास्तविक गहराई हेतु पंचनामा भी प्रस्तुत किया जाये।
3. प्रस्तावित खनन क्षेत्र की लंबाई एवं चौड़ाई तथा नदी के पाट की चौड़ाई की जानकारी प्रस्तुत की जाए।
4. यदि पूर्व में आवेदित स्थल पर खनन हेतु राज्य स्तर पर्यावरण समाघात निर्धारण प्राधिकरण (एस.ई.आई.ए.ए.), छत्तीसगढ़ अथवा जिला स्तरीय पर्यावरण समाघात निर्धारण प्राधिकरण (डी.ई.आई.ए.ए.), छत्तीसगढ़ द्वारा पर्यावरणीय स्वीकृति दी गई हो, तो पूर्व में जारी पर्यावरणीय स्वीकृति की प्रति एवं अधिरोपित शर्तों के पालन में की गई कार्यवाही की जानकारी फोटोग्राफस सहित प्रस्तुत की जाए। साथ ही वृक्षारोपण की अद्यतन स्थिति की जानकारी फोटोग्राफस सहित प्रस्तुत की जाए।
5. यदि खदान पूर्व से संचालित है, तो विगत वर्षों में किए गए उत्खनन की वास्तविक मात्रा की जानकारी खनिज विभाग से प्रमाणित करा कर प्रस्तुत की जाए।

6. भारत सरकार, पर्यावरण, वन और जलवायु परिवर्तन मंत्रालय, नई दिल्ली के ओ.एम. दिनांक 01/05/2018 के अनुसार सी.ई.आर. (Corporate Environment Responsibility) हेतु प्रस्ताव प्रस्तुत किया जाए।
7. खनि निरीक्षक एवं परियोजना प्रस्तावक को खदान में रेत के लेवलस (Levels) लेने वाले सर्वेयर (Surveyor) के साथ आगामी माह की आयोजित बैठक में उपरोक्त समस्त सुसंगत जानकारी / दस्तावेज (अद्यतन फोटोग्राफ्स) सहित प्रस्तुतीकरण दिये जाने हेतु निर्देशित किया जाए।

तदनुसार खनि निरीक्षक एवं परियोजना प्रस्तावक को एस.ई.ए.सी., छत्तीसगढ़ के ज्ञापन दिनांक 31/01/2020 द्वारा प्रस्तुतीकरण हेतु सूचित किया गया।

(ब) समिति की 312वीं बैठक दिनांक 07/02/2020:

प्रस्तुतीकरण हेतु श्री विनायक पाण्डेय, प्रोपराईटर एवं श्री देवेन्द्र साहू, खनि निरीक्षक उपस्थित हुए। समिति द्वारा नस्ती, प्रस्तुत जानकारी का अवलोकन एवं परीक्षण करने पर निम्न स्थिति पाई गई:-

1. **ग्राम पंचायत का अनापत्ति प्रमाण पत्र** – रेत उत्खनन के संबंध में ग्राम पंचायत बड़ेआमाबाल दिनांक 21/06/2015 का अनापत्ति प्रमाण पत्र प्रस्तुत किया गया है।
2. **चिन्हांकित/सीमांकित** – कार्यालय कलेक्टर, खनिज शाखा से प्राप्त प्रमाण पत्र अनुसार यह खदान चिन्हांकित/सीमांकित कर घोषित है।
3. **उत्खनन योजना** – माईनिंग प्लान प्रस्तुत किया गया है, जो खनि अधिकारी, जिला-दक्षिण बस्तर दंतेवाड़ा के ज्ञापन क्रमांक 1592/खनिज/उत्ख.यो.अनु./रेत/2019 दंतेवाड़ा, दिनांक 23/12/2019 द्वारा अनुमोदित है।
4. **500 मीटर की परिधि में स्थित खदान** – कार्यालय कलेक्टर (खनिज शाखा), जगदलपुर, जिला-बस्तर के ज्ञापन क्रमांक 27-डी/खनिज/ख.लि.03/रेत खदान/2020 जगदलपुर, दिनांक 08/01/2020 के अनुसार आवेदित खदान से 500 मीटर के भीतर अवस्थित अन्य रेत खदानों की संख्या निरंक है।
5. **200 मीटर की परिधि में स्थित सार्वजनिक क्षेत्र/संरचनाएँ** – कार्यालय कलेक्टर (खनिज शाखा), जगदलपुर, जिला-बस्तर के ज्ञापन क्रमांक 27-बी/खनिज/ख.लि.03/रेत खदान/2020 जगदलपुर, दिनांक 08/01/2020 द्वारा जारी प्रमाण पत्र अनुसार उक्त खदान के 200 मीटर की परिधि में कोई भी सार्वजनिक क्षेत्र जैसे मंदिर, मरघट, अस्पताल, स्कूल, पुल, बांध, ब्रीज, एनीकट, राष्ट्रीय राजमार्ग एवं जल आपूर्ति आदि प्रतिबंधित क्षेत्र स्थित नहीं है।
6. **एल.ओ.आई. का विवरण** – एल.ओ.आई. कार्यालय कलेक्टर (खनिज शाखा), जिला-बस्तर के ज्ञापन क्रमांक 2213/खनिज/ख.लि.03/रिवर्स ऑक्शन(रेत)/2019 जगदलपुर, दिनांक 09/12/2019 द्वारा जारी की गई, जिसकी अवधि 2 वर्ष हेतु वैध है।
7. **डिस्ट्रीक्ट सर्वे रिपोर्ट** – भारत सरकार, पर्यावरण, वन और जलवायु परिवर्तन मंत्रालय, नई दिल्ली की अधिसूचना दिनांक 25/07/2018 द्वारा विहित प्रारूप में डिस्ट्रीक्ट सर्वे रिपोर्ट (District Survey Report) की प्रति प्रस्तुत की गई है।

Shan

8. महत्वपूर्ण संरचनाओं की दूरी – निकटतम आबादी ग्राम-बड़ेआमाबाल 0.5 कि. मी., प्राइमरी स्कूल ग्राम-बड़ेआमाबाल 0.5 कि.मी एवं अस्पताल चित्रकोट 12 कि. मी. की दूरी पर स्थित है। राष्ट्रीय राजमार्ग 10 कि.मी. दूर है। अपस्ट्रीम में पुल 445 मीटर दूर है।
9. पारिस्थितिकीय/जैवविविधता संवेदनशील क्षेत्र – परियोजना प्रस्तावक द्वारा 10 कि.मी. की परिधि में अंतर्राज्जीय सीमा, राष्ट्रीय उद्यान, अभयारण्य, केन्द्रीय प्रदूषण नियंत्रण बोर्ड द्वारा घोषित क्रिटिकली पॉल्युटेड एरिया, पारिस्थितिकीय संवेदनशील क्षेत्र या घोषित जैवविविधता क्षेत्र स्थित नहीं होना प्रतिवेदित किया है।
10. खनन स्थल पर नदी के पाट की चौड़ाई एवं खदान की नदी तट से दूरी – आवेदन अनुसार खनन स्थल पर नदी के पाट की चौड़ाई – अधिकतम 300 मीटर, न्यूनतम 10 मीटर तथा खनन स्थल की चौड़ाई – 80 मीटर दर्शाई गई है। खदान की नदी तट से दूरी 10 मीटर है, जबकि यह पाट की चौड़ाई का 10 प्रतिशत होना चाहिए।
11. खदान स्थल पर रेत की मोटाई – आवेदन अनुसार स्थल पर रेत की गहराई – 4 मीटर तथा रेत खनन की प्रस्तावित गहराई – 2 मीटर दर्शाई गई है। अनुमोदित माईनिंग प्लान अनुसार खदान में माईनेबल रेत की मात्रा – 78,000 घनमीटर है। रेत उत्खनन हेतु प्रस्तावित स्थल पर वर्तमान में उपलब्ध रेत सतह की मोटाई जानने के लिए, प्रति हेक्टेयर में कम से कम एक गड्ढा (Pit) खोदकर उसकी वास्तविक गहराई का मापन कर, खनिज विभाग से प्रमाणित जानकारी प्रस्तुत की गई है। जिसके अनुसार रेत उत्खनन हेतु प्रस्तावित स्थल पर 5 गड्ढा (Pit) खोदकर उसमें रेत सतह की गहराई नापने के आधार पर, वर्तमान में रेत की उपलब्ध मोटाई 3 मीटर है। रेत की वास्तविक गहराई हेतु पंचनामा भी प्रस्तुत किया गया है।
12. पूर्व में जारी पर्यावरणीय स्वीकृति संबंधी विवरण:-
 - i. पूर्व में सरपंच, ग्राम पंचायत बड़ेआमाबाल के नाम से रेत खदान खसरा क्रमांक 1356 एवं 1434, क्षेत्रफल 7 हेक्टेयर, क्षमता-70,000 घनमीटर प्रतिवर्ष हेतु राज्य स्तर पर्यावरण समाघात निर्धारण प्राधिकरण, छत्तीसगढ़ द्वारा पर्यावरणीय स्वीकृति दिनांक 05/12/2015 के द्वारा जारी दिनांक से 2 वर्ष तक की अवधि हेतु जारी की गयी थी।
 - ii. पूर्व में जारी पर्यावरणीय स्वीकृति के शर्तों के पालन में की गई कार्यवाही की जानकारी प्रस्तुत की गई है। गाद अध्ययन रिपोर्ट प्रस्तुत नहीं की गई।
 - iii. कार्यालय कलेक्टर (खनिज शाखा) जगदलपुर, जिला-बस्तर के ज्ञापन क्रमांक 166/खनिज/ख.लि.01/रेत/2020 जगदलपुर, दिनांक 06/02/2020 के अनुसार वर्ष 2015 में निरंक, वर्ष 2016 में 16,827 घनमीटर एवं वर्ष 2017 में 9,217 घनमीटर रेत उत्खनन किया जाना बताया गया है।
 - iv. वर्तमान में 700 नग वृक्षारोपण किया जाना बताया गया है। शर्तानुसार, निर्धारित संख्या में वृक्षारोपण नहीं किया गया है।
13. खदान क्षेत्र में रेत सतह के लेवलस – रेत उत्खनन हेतु प्रस्तावित स्थल पर प्रति हेक्टेयर 4 बिन्दुओं का ग्रिड बनाकर वर्तमान में पोस्ट-मानसून (Post-Monsoon) डाटा दिनांक 25/01/2020 को रेत सतह के लेवलस (Levels)

लेकर, उन्हें खनिज विभाग से प्रमाणीकरण उपरांत फोटोग्राफ्स सहित जानकारी/दस्तावेज प्रस्तुत किये गये है।

14. **कॉर्पोरेट पर्यावरणीय दायित्व (C.E.R.)** – भारत सरकार, पर्यावरण, वन और जलवायु परिवर्तन मंत्रालय, नई दिल्ली के ओ.एम. दिनांक 01/05/2018 के अनुसार सी.ई.आर. (Corporate Environment Responsibility) हेतु समिति के समक्ष विस्तार से चर्चा उपरांत निम्नानुसार प्रस्ताव प्रस्तुत किया गया है:-

Capital Investment (in Lakh)	Percentage of Capital Investment to be Spent	Amount Required for CER Activities (in Lakh)	Amount Proposed & Details for CER Activities (in Lakh)	
			Particulars	CER Fund Allocation (in Lakh)
Rs. 20	2%	Rs. 0.40	Following activities at Nearby Government Primary School Village-Badeamabal	
			Rain Water Harvesting System	Rs. 0.50
			Plantation work	Rs. 0.10
			Total	Rs. 0.60

समिति द्वारा परियोजना प्रस्तावक को निर्देशित किया गया कि सी.ई.आर. (Corporate Environment Responsibility) का विस्तृत प्रस्ताव (प्रस्तावित स्कूल का नाम, पता एवं कार्यवार खर्च का विवरण) एक माह में प्रस्तुत किया जाए।

15. प्रस्तुतीकरण के दौरान बताया गया कि स्वीकृत रेत खदान के नदी घाट के चौड़ाई के 10 प्रतिशत क्षेत्र (न्यूनतम 20 मीटर) छोड़े जाने के लिए लीज क्षेत्र में 12,000 वर्गमीटर क्षेत्र को गैर माईनिंग क्षेत्र रखा गया है। अतः रेत उत्खनन का कार्य अवशेष 3.33 हेक्टेयर क्षेत्र में किया जाना प्रस्तावित है।
16. रेत उत्खनन मैनुअल विधि से एवं भराई का कार्य लोडर द्वारा कराया जाना प्रस्तावित है।
17. परियोजना प्रस्तावक द्वारा 2 मीटर की गहराई तक उत्खनन की अनुमति मांगी है। अनुमोदित उत्खनन योजना में उत्खनन किए जाने वाले क्षेत्र की वार्षिक रेत पुनःभरण संबंधी अध्ययन कार्य एवं तत्संबंधी आंकड़ों का समावेश नहीं किया गया है। नारंगी नदी छोटी नदी है तथा इसमें वर्षाकाल में सामान्यतः 1 मीटर गहराई से अधिक रेत का पुनःभराव होने की संभावना है।

समिति द्वारा विचार विमर्श उपरांत सर्वसम्मति से निम्नानुसार निर्णय लिया गया:-

1. आवेदित खदान (ग्राम-बडेआमाबाल) का रकबा 4.5 हेक्टेयर है। खदान की सीमा से 500 मीटर की परिधि में स्वीकृत/संचालित खदानों का कुल क्षेत्रफल 5 हेक्टेयर से अधिक का क्लस्टर निर्मित नहीं होने के कारण यह खदान बी-2 श्रेणी की मानी गयी।
2. **वृक्षारोपण कार्य** – पूर्व में जारी पर्यावरणीय स्वीकृति के शर्तानुसार नदी तट पर निर्धारित संख्या में वृक्षारोपण नहीं किया गया है। प्राथमिकता के आधार पर नदी तट पर कुल 2,400 नग पौधे – 1,200 नग अर्जुन के पौधे तथा शेष 1,200 नग (जामुन, करंज, बांस, आम आदि) पौधे लगाए जायेंगे। पहुँच मार्ग में 1,000 नग पौधे लगाए जायेंगे।

3. परियोजना प्रस्तावक रेत खदान क्षेत्र में आगामी 1.5 वर्ष में विस्तृत गाद अध्ययन (Siltation Study) करायेगा, ताकि रेत के पुनःभरण (Replenishment) बाबत सही आंकड़े, रेत उत्खनन का नदी, नदीतल, स्थानीय वनस्पति, जीव एवं सूक्ष्म जीवों पर प्रभाव तथा नदी के पानी की गुणवत्ता पर रेत उत्खनन के प्रभाव की सही जानकारी प्राप्त हो सके।
4. रेत पुनःभरण की स्थिति के आंकलन हेतु परियोजना प्रस्तावक द्वारा माह मई 2020 के अन्त में मानसून पूर्व (रेत उत्खनन समाप्त होने के बाद) रेत खदान में पूर्व निर्धारित गिड बिन्दुओं तथा लीज के अपस्ट्रीम एवं डाउनस्ट्रीम में कम से कम 100 मीटर की दूरी तक के रेत सतह के लेवलस (Levels) का मापन भी लिए जाएंगे। इसके अलावा खनन लीज के बाहर / नदी तट (दोनों) से 100 मीटर तक के क्षेत्र में रेत सतह के लेवलस (Levels) का मापन भी किया जाएगा। इसी प्रकार पोस्ट-मानसून में (रेत उत्खनन प्रारंभ करने के पूर्व माह अक्टूबर) इन्ही गिड बिन्दुओं पर रेत सतह के लेवलस (Levels) का मापन किया जाएगा। पोस्ट-मानसून के आंकड़ें दिसम्बर 2020, 2021, 2022 एवं प्री-मानसून के आंकड़ें अगस्त 2020, 2021, 2022 तक अनिवार्य रूप से एस.ई.आई.ए.ए., छत्तीसगढ़ को प्रस्तुत किए जायेंगे। रेत सतह के पूर्व निर्धारित गिड बिन्दुओं पर रेत सतह के लेवलस (Levels) का मापन का कार्य आगामी 3 वर्ष तक निरंतर किया जाएगा।
5. समिति द्वारा विचार विमर्श उपरांत सर्वसम्मति से श्री विनायक पाण्डेय, बड़ेआमाबाल सेण्ड माईन को पार्ट ऑफ खसरा क्रमांक 1356, ग्राम-बड़ेआमाबाल, तहसील व जिला-बस्तर, कुल लीज क्षेत्र 4.5 हेक्टेयर में से 3.33 हेक्टेयर क्षेत्र में रेत उत्खनन अधिकतम 1 मीटर की गहराई तक सीमित रखते हुए कुल 33,000 घनमीटर प्रतिवर्ष हेतु परिशिष्ट-02 में वर्णित शर्तों के अधीन पर्यावरणीय स्वीकृति, जारी दिनांक से 02 वर्ष तक की अवधि हेतु दिये जाने की अनुशंसा की गई। रेत की खुदाई श्रमिकों द्वारा (Manually) की जाएगी। रिवर बेड में भारी वाहनों का प्रवेश प्रतिबंधित रहेगा। लीज क्षेत्र में स्थित रेत खुदाई गड्ढे (Excavation pits) से लोडिंग प्वाइंट तक रेत का परिवहन ट्रैक्टर ट्रॉली द्वारा किया जाएगा।

राज्य स्तर पर्यावरण समाघात निर्धारण प्राधिकरण (एस.ई.आई.ए.ए.), छत्तीसगढ़ को तदानुसार सूचित किया जाए।

3. मेसर्स श्री टीकम लाल साहू (कपालफोड़ी सेण्ड माईन, ग्राम-कपालफोड़ी, तहसील-मगरलोड, जिला-धमतरी), सेलदीप, तहसील-कुरुद, जिला-धमतरी (सचिवालय का नस्ती क्रमांक 1104)

ऑनलाईन आवेदन - प्रपोजल नम्बर - एसआईए/ सीजी/ एमआईएन/ 135557/2020, दिनांक 07/01/2020।

प्रस्ताव का विवरण - यह प्रस्तावित रेत खदान (गौण खनिज) है। यह खदान ग्राम-कपालफोड़ी, तहसील-मगरलोड, जिला-धमतरी स्थित खसरा क्रमांक 2190, कुल लीज क्षेत्रफल 4.98 हेक्टेयर में प्रस्तावित है। उत्खनन पैरी नदी से किया जाना प्रस्तावित है। खदान की आवेदित उत्खनन क्षमता-99,600 घनमीटर प्रतिवर्ष है।

बैठकों का विवरण -

(अ) समिति की 305वीं बैठक दिनांक 16/01/2020:

समिति द्वारा प्रकरण की नस्ती एवं प्रस्तुत जानकारी का परीक्षण, तथा तत्समय सर्वसम्मति से निम्नानुसार निर्णय लिया गया था:-

1. रेत उत्खनन हेतु प्रस्तावित स्थल पर प्रति हेक्टेयर 4 बिन्दुओं का ग्रिड बनाकर, वर्तमान में रेत सतह के लेवलस (स्मअमसे) लेकर ग्रिड मैप में प्रदर्शित कर प्रस्तुत किये जाये। उक्त लेवलस (स्मअमसे) हेतु कम से कम 2 टेम्पररी बेंच मार्क (ब्यदबतमजमक ज्टड जतनबजनतम) निर्धारित किये जायें। टेम्पररी बेंच मार्क (ज्टड) में आर.एल., को-ऑर्डिनेट्स (ब्य.वतकपदंजमे) अंकित किये जाये। ग्रिड मैप में टेम्पररी बेंच मार्क (ज्टड) को भी दर्शाकर, उन्हें खनिज विभाग से प्रमाणीकरण उपरांत फोटोग्राफ्स सहित जानकारी / दस्तावेज प्रस्तुत किये जायें।
2. रेत उत्खनन हेतु प्रस्तावित स्थल पर वर्तमान में उपलब्ध रेत की मोटाई जानने के लिए, प्रति हेक्टेयर में कम से कम एक गढ़वा (चपज) खोदकर उसकी वास्तविक गहराई का मापन कर, खनिज विभाग से प्रमाणित जानकारी प्रस्तुत की जाए। रेत की वास्तविक गहराई हेतु पंचनामा भी प्रस्तुत किया जाये।
3. प्रस्तावित खनन क्षेत्र की लंबाई एवं चौड़ाई तथा नदी के पाट की चौड़ाई की जानकारी प्रस्तुत की जाए।
4. यदि पूर्व में आवेदित स्थल पर खनन हेतु राज्य स्तर पर्यावरण समाघात निर्धारण प्राधिकरण (एस.ई.आई.ए.ए.), छत्तीसगढ़ अथवा जिला स्तरीय पर्यावरण समाघात निर्धारण प्राधिकरण (डी.ई.आई.ए.ए.), छत्तीसगढ़ द्वारा पर्यावरणीय स्वीकृति दी गई हो, तो पूर्व में जारी पर्यावरणीय स्वीकृति की प्रति एवं अधिरोपित शर्तों के पालन में की गई कार्यवाही की जानकारी फोटोग्राफ्स सहित प्रस्तुत की जाए। साथ ही वृक्षारोपण की अद्यतन स्थिति की जानकारी फोटोग्राफ्स सहित प्रस्तुत की जाए।
5. यदि खदान पूर्व से संचालित है, तो विगत वर्षों में किए गए उत्खनन की वास्तविक मात्रा की जानकारी खनिज विभाग से प्रमाणित कर कर प्रस्तुत की जाए।
6. भारत सरकार, पर्यावरण, वन और जलवायु परिवर्तन मंत्रालय, नई दिल्ली के ओ.एम. दिनांक 01/05/2018 के अनुसार सी.ई.आर. (ब्यतचवतंजम म्दअपतवदउमदज त्मेचवदेपइपसपजल) हेतु प्रस्ताव प्रस्तुत किया जाए।
7. खनि निरीक्षक एवं परियोजना प्रस्तावक को खदान में रेत के लेवलस (स्मअमसे) लेने वाले सर्वेयर (नतअमलवत) के साथ आगामी माह की आयोजित बैठक में उपरोक्त समस्त सुसंगत जानकारी / दस्तावेज (अद्यतन फोटोग्राफ्स) सहित प्रस्तुतीकरण दिये जाने हेतु निर्देशित किया जाए।

तदनुसार खनि निरीक्षक एवं परियोजना प्रस्तावक को एस.ई.ए.सी., छत्तीसगढ़ के ज्ञापन दिनांक 31/01/2020 द्वारा प्रस्तुतीकरण हेतु सूचित किया गया।

(ब) समिति की 312वीं बैठक दिनांक 07/02/2020:

प्रस्तुतीकरण हेतु श्री टीकमलाल साहू, प्रोपराईटर एवं श्री खिलावन कुलार्थ, खनि निरीक्षक उपस्थित हुए। समिति द्वारा नस्ती, प्रस्तुत जानकारी का अवलोकन एवं परीक्षण करने पर निम्न स्थिति पाई गई:-

1. ग्राम पंचायत का अनापत्ति प्रमाण पत्र – रेत उत्खनन के संबंध में ग्राम पंचायत कपालफोडी का दिनांक 21/08/2014 का अनापत्ति प्रमाण पत्र प्रस्तुत किया गया है।

2. **चिन्हांकित/सीमांकित** – कार्यालय कलेक्टर, खनिज शाखा से प्राप्त प्रमाण पत्र अनुसार यह खदान चिन्हांकित/सीमांकित कर घोषित है।
3. **उत्खनन योजना** – माईनिंग प्लान प्रस्तुत किया गया है, जो खनि अधिकारी, जिला-उत्तर बस्तर कांकेर के ज्ञापन क्रमांक 830/खनिज/उत्ख.यो.अनु./रेत/2019-20 कांकेर, दिनांक 31/12/2019 द्वारा अनुमोदित है।
4. **500 मीटर की परिधि में स्थित खदान** – कार्यालय कलेक्टर (खनिज शाखा), जिला-धमतरी के ज्ञापन क्रमांक 1388/खनि/न.क्र./2019 धमतरी, दिनांक 12/12/2019 के अनुसार आवेदित खदान से 500 मीटर के भीतर अवस्थित अन्य रेत खदानों की संख्या निरंक है।
5. **200 मीटर की परिधि में स्थित सार्वजनिक क्षेत्र/संरचनाए** – कार्यालय कलेक्टर (खनिज शाखा), जिला-धमतरी के ज्ञापन क्रमांक 1886/खनि/न.क्र./2019 धमतरी, दिनांक 26/12/2019 द्वारा जारी प्रमाण पत्र अनुसार उक्त खदान के 200 मीटर की परिधि की सीमा में कोई पुल, राष्ट्रीय राजमार्ग, प्राकृतिक जल स्रोत, बांध या जल परिबद्ध करने वाली संरचना, कोई धार्मिक स्थल अन्य कोई प्रतिबंधित क्षेत्र स्थित नहीं है।
6. **एल.ओ.आई. का विवरण** – एल.ओ.आई. कार्यालय कलेक्टर (खनिज शाखा), जिला-धमतरी के ज्ञापन क्रमांक 1305/खनिज/निविदा/2019 धमतरी, दिनांक 16/12/2019 द्वारा जारी की गई, जिसकी अवधि 2 वर्ष हेतु वैध है।
7. **डिस्ट्रीक्ट सर्वे रिपोर्ट** – भारत सरकार, पर्यावरण, वन और जलवायु परिवर्तन मंत्रालय, नई दिल्ली की अधिसूचना दिनांक 25/07/2018 द्वारा विहित प्रारूप में डिस्ट्रीक्ट सर्वे रिपोर्ट (District Survey Report) की प्रति प्रस्तुत की गई है।
8. **महत्वपूर्ण संरचनाओं की दूरी** – निकटतम आबादी ग्राम-कपालफोड़ी 1 कि.मी., स्कूल ग्राम-कपालफोड़ी 2 कि.मी. एवं अस्पताल मगरलोड 11 कि.मी. की दूरी पर स्थित है। राष्ट्रीय राजमार्ग 30 कि.मी. एवं राज्यमार्ग 10 कि.मी. दूर है। अपस्ट्रीम में पुल 1.3 कि.मी. दूर है।
9. **पारिस्थितिकीय/जैवविविधता संवेदनशील क्षेत्र** – परियोजना प्रस्तावक द्वारा 10 कि.मी. की परिधि में अंतर्राज्जीय सीमा, राष्ट्रीय उद्यान, अभयारण्य, केन्द्रीय प्रदूषण नियंत्रण बोर्ड द्वारा घोषित क्रिटिकली पॉल्युटेड एरिया, पारिस्थितिकीय संवेदनशील क्षेत्र या घोषित जैवविविधता क्षेत्र स्थित नहीं होना प्रतिवेदित किया है।
10. **खनन स्थल पर नदी के पाट की चौड़ाई एवं खदान की नदी तट से दूरी** – आवेदन अनुसार खनन स्थल पर नदी के पाट की चौड़ाई – अधिकतम 740 मीटर तथा खनन स्थल की चौड़ाई – 192 मीटर दर्शाई गई है। खदान की नदी तट के पूर्वी किनारे से दूरी 450 मीटर एवं पश्चिमी किनारे से दूरी 80 मीटर है।
11. **खदान स्थल पर रेत की मोटाई** – आवेदन अनुसार स्थल पर रेत की गहराई – 3 मीटर से अधिक तथा रेत खनन की प्रस्तावित गहराई – 2 मीटर दर्शाई गई है। अनुमोदित माईनिंग प्लान अनुसार खदान में माईनेबल रेत की मात्रा – 99,600 घनमीटर है। रेत उत्खनन हेतु प्रस्तावित स्थल पर वर्तमान में उपलब्ध रेत सतह की मोटाई जानने के लिए, प्रति हेक्टेयर में कम से कम एक गड्ढा (Pit) खोदकर उसकी वास्तविक गहराई का मापन कर, खनिज विभाग से प्रमाणित जानकारी प्रस्तुत की गई है। जिसके अनुसार रेत उत्खनन हेतु

प्रस्तावित स्थल पर 5 गढ़वा (Pit) खोदकर उसमें रेत सतह की गहराई नापने के आधार पर, वर्तमान में रेत की उपलब्ध मोटाई 4.45 मीटर है। रेत की वास्तविक गहराई हेतु पंचनामा भी प्रस्तुत किया गया है।

12. पूर्व में जारी पर्यावरणीय स्वीकृति संबंधी विवरण:- इस खदान को पूर्व में पर्यावरणीय स्वीकृति जारी नहीं की गई है।
13. खदान क्षेत्र में रेत सतह के लेवलस - रेत उत्खनन हेतु प्रस्तावित स्थल पर प्रति हेक्टेयर 4 बिन्दुओं का ग्रिड बनाकर वर्तमान में पोस्ट-मानसून (Post-Monsoon) डाटा दिनांक 04/02/2020 को रेत सतह के लेवलस (Levels) लेकर, उन्हें खनिज विभाग से प्रमाणीकरण उपरांत फोटोग्राफ्स सहित जानकारी/दस्तावेज प्रस्तुत किये गये हैं।
14. कॉर्पोरेट पर्यावरणीय दायित्व (C.E.R.) - भारत सरकार, पर्यावरण, वन और जलवायु परिवर्तन मंत्रालय, नई दिल्ली के ओ.एम. दिनांक 01/05/2018 के अनुसार सी.ई.आर. (Corporate Environment Responsibility) हेतु समिति के समक्ष विस्तार से चर्चा उपरांत निम्नानुसार प्रस्ताव प्रस्तुत किया गया है:-

Capital Investment (in Lakh)	Percentage of Capital Investment to be Spent	Amount Required for CER Activities (in Lakh)	Amount Proposed & Details for CER Activities (in Lakh)	
			Particulars	CER Fund Allocation (in Lakh)
Rs. 50	2%	Rs. 1.0	Following activities at Nearby Government Primary School Village-Kapalfodi	
			Rain Water Harvesting System	Rs. 0.50
			Running water Facility for Toilets	Rs. 0.20
			Plantation work	Rs. 0.30
			Total	Rs. 1.00

समिति द्वारा परियोजना प्रस्तावक को निर्देशित किया गया कि सी.ई.आर. (Corporate Environment Responsibility) का विस्तृत प्रस्ताव (प्रस्तावित स्कूल का नाम, पता एवं कार्यवार खर्च का विवरण) एक माह में प्रस्तुत किया जाए।

15. रेत उत्खनन मैनुअल विधि से एवं भराई का कार्य लोडर द्वारा कराया जाना प्रस्तावित है।
16. परियोजना प्रस्तावक द्वारा 2 मीटर की गहराई तक उत्खनन की अनुमति मांगी है। अनुमोदित उत्खनन योजना में उत्खनन किए जाने वाले क्षेत्र की वार्षिक रेत पुनःभरण संबंधी अध्ययन कार्य एवं तत्संबंधी आंकड़ों का समावेश नहीं किया गया है। पैरी नदी छोटी नदी है तथा इसमें वर्षाकाल में सामान्यतः 1 मीटर गहराई से अधिक रेत का पुनःभराव होने की संभावना है।

समिति द्वारा विचार विमर्श उपरांत सर्वसम्मति से निम्नानुसार निर्णय लिया गया:-

1. आवेदित खदान (ग्राम-कपालफोड़ी) का रकबा 4.98 हेक्टेयर है। खदान की सीमा से 500 मीटर की परिधि में स्वीकृत/संचालित खदानों का कुल क्षेत्रफल 5

हेक्टेयर से अधिक का क्लस्टर निर्मित नहीं होने के कारण यह खदान बी-2 श्रेणी की मानी गयी।

2. वृक्षारोपण कार्य – प्राथमिकता के आधार पर नदी तट पर कुल 1,500 नग पौधे – 750 नग अर्जुन के पौधे तथा शेष 750 नग (जामुन, करंज, बांस, आम आदि) पौधे लगाए जायेंगे। पहुंच मार्ग पर 750 नग पौधे लगाए जायेंगे।
3. परियोजना प्रस्तावक रेत खदान क्षेत्र में आगामी 1.5 वर्ष में विस्तृत गाद अध्ययन (Siltation Study) करायेगा, ताकि रेत के पुनःभरण (Replenishment) बाबत सही आंकड़े, रेत उत्खनन का नदी, नदीतल, स्थानीय वनस्पति, जीव एवं सूक्ष्म जीवों पर प्रभाव तथा नदी के पानी की गुणवत्ता पर रेत उत्खनन के प्रभाव की सही जानकारी प्राप्त हो सके।
4. रेत पुनःभरण की स्थिति के आंकलन हेतु परियोजना प्रस्तावक द्वारा माह मई 2020 के अन्त में मानसून पूर्व (रेत उत्खनन समाप्त होने के बाद) रेत खदान में पूर्व निर्धारित ग्रीड बिन्दुओं तथा लीज के अपस्ट्रीम एवं डाउनस्ट्रीम में कम से कम 100 मीटर की दूरी तक के रेत सतह के लेवलस (Levels) का मापन भी लिए जाएंगे। इसके अलावा खनन लीज के बाहर / नदी तट (दोनों) से 100 मीटर तक के क्षेत्र में रेत सतह के लेवलस (Levels) का मापन भी किया जाएगा। इसी प्रकार पोस्ट-मानसून में (रेत उत्खनन प्रारंभ करने के पूर्व माह अक्टूबर) इन्ही ग्रीड बिन्दुओं पर रेत सतह के लेवलस (Levels) का मापन किया जाएगा। पोस्ट-मानसून के आंकड़े दिसम्बर 2020, 2021, 2022 एवं प्री-मानसून के आंकड़े अगस्त 2020, 2021, 2022 तक अनिवार्य रूप से एस.ई.आई.ए.ए., छत्तीसगढ़ को प्रस्तुत किए जायेंगे। रेत सतह के पूर्व निर्धारित ग्रीड बिन्दुओं पर रेत सतह के लेवलस (Levels) का मापन का कार्य आगामी 3 वर्ष तक निरंतर किया जाएगा।
5. समिति द्वारा विचार विमर्श उपरांत सर्वसम्मति से श्री टीकम लाल साहू, कपालफोड़ी सेण्ड माईन को खसरा क्रमांक 2190, ग्राम-कपालफोड़ी, तहसील-मगरलोड, जिला-धमतरी, कुल लीज क्षेत्र 4.98 हेक्टेयर में रेत उत्खनन अधिकतम 1 मीटर की गहराई तक सीमित रखते हुए कुल 49,000 घनमीटर प्रतिवर्ष हेतु परिशिष्ट-03 में वर्णित शर्तों के अधीन पर्यावरणीय स्वीकृति, जारी दिनांक से 02 वर्ष तक की अवधि हेतु दिये जाने की अनुशंसा की गई। रेत की खुदाई श्रमिकों द्वारा (Manually) की जाएगी। रिवर बेड में भारी वाहनों का प्रवेश प्रतिबंधित रहेगा। लीज क्षेत्र में स्थित रेत खुदाई गड्ढे (Excavation pits) से लोडिंग प्वाइंट तक रेत का परिवहन ट्रैक्टर ट्रॉली द्वारा किया जाएगा।

राज्य स्तर पर्यावरण समाघात निर्धारण प्राधिकरण (एस.ई.आई.ए.ए.), छत्तीसगढ़ को तदानुसार सूचित किया जाए।

4. मेसर्स श्री पार्थ चावड़ा (रेटावण्ड सेण्ड माईन, ग्राम-रेटावण्ड, तहसील व जिला-बस्तर), मोती तालाब पारा, तहसील-जगदलपुर, जिला-बस्तर (सचिवालय का नस्ती क्रमांक 1105)

ऑनलाईन आवेदन – प्रपोजल नम्बर – एसआईए/ सीजी/ एमआईएन/ 135550/2020, दिनांक 07/01/2020।

प्रस्ताव का विवरण – यह प्रस्तावित रेत खदान (गौण खनिज) है। यह खदान ग्राम-रेटावण्ड, तहसील व जिला-बस्तर स्थित पार्ट ऑफ खसरा क्रमांक 95, कुल

लीज क्षेत्रफल 2 हेक्टेयर में प्रस्तावित है। उत्खनन बोरिया नदी (मारकण्डी नदी की सहायक नदी) से किया जाना प्रस्तावित है। खदान की आवेदित उत्खनन क्षमता-40,000 घनमीटर प्रतिवर्ष है।

बैठकों का विवरण –

(अ) समिति की 305वीं बैठक दिनांक 16/01/2020:

समिति द्वारा प्रकरण की नस्ती एवं प्रस्तुत जानकारी का परीक्षण, तत्समय सर्वसम्मति से निम्नानुसार निर्णय लिया गया था:-

1. रेत उत्खनन हेतु प्रस्तावित स्थल पर प्रति हेक्टेयर 4 बिन्दुओं का ग्रिड बनाकर, वर्तमान में रेत सतह के लेवलस (Levels) लेकर ग्रिड मैप में प्रदर्शित कर प्रस्तुत किये जाये। उक्त लेवलस (Levels) हेतु कम से कम 2 टेम्पररी बेंच मार्क (Concreted TBM structure) निर्धारित किये जायें। टेम्पररी बेंच मार्क (TBM) में आर.एल., को-ऑर्डिनेट्स (Co-ordinates) अंकित किये जाये। ग्रिड मैप में टेम्पररी बेंच मार्क (TBM) को भी दर्शाकर, उन्हें खनिज विभाग से प्रमाणीकरण उपरांत फोटोग्राफ्स सहित जानकारी/दस्तावेज प्रस्तुत किये जायें।
2. रेत उत्खनन हेतु प्रस्तावित स्थल पर वर्तमान में उपलब्ध रेत की मोटाई जानने के लिए, प्रति हेक्टेयर में कम से कम एक गढ़वा (Pit) खोदकर उसकी वास्तविक गहराई का मापन कर, खनिज विभाग से प्रमाणित जानकारी प्रस्तुत की जाए। रेत की वास्तविक गहराई हेतु पंचनामा भी प्रस्तुत किया जाये।
3. प्रस्तावित खनन क्षेत्र की लंबाई एवं चौड़ाई तथा नदी के पाट की चौड़ाई की जानकारी प्रस्तुत की जाए।
4. यदि पूर्व में आवेदित स्थल पर खनन हेतु राज्य स्तर पर्यावरण समाघात निर्धारण प्राधिकरण (एस.ई.आई.ए.ए.), छत्तीसगढ़ अथवा जिला स्तरीय पर्यावरण समाघात निर्धारण प्राधिकरण (डी.ई.आई.ए.ए.), छत्तीसगढ़ द्वारा पर्यावरणीय स्वीकृति दी गई हो, तो पूर्व में जारी पर्यावरणीय स्वीकृति की प्रति एवं अधिरोपित शर्तों के पालन में की गई कार्यवाही की जानकारी फोटोग्राफ्स सहित प्रस्तुत की जाए। साथ ही वृक्षारोपण की अद्यतन स्थिति की जानकारी फोटोग्राफ्स सहित प्रस्तुत की जाए।
5. यदि खदान पूर्व से संचालित है, तो विगत वर्षों में किए गए उत्खनन की वास्तविक मात्रा की जानकारी खनिज विभाग से प्रमाणित करा कर प्रस्तुत की जाए।
6. भारत सरकार, पर्यावरण, वन और जलवायु परिवर्तन मंत्रालय, नई दिल्ली के ओ.एम. दिनांक 01/05/2018 के अनुसार सी.ई.आर. (Corporate Environment Responsibility) हेतु प्रस्ताव प्रस्तुत किया जाए।
7. खनि निरीक्षक एवं परियोजना प्रस्तावक को खदान में रेत के लेवलस (Levels) लेने वाले सर्वेयर (Surveyor) के साथ आगामी माह की आयोजित बैठक में उपरोक्त समस्त सुसंगत जानकारी / दस्तावेज (अद्यतन फोटोग्राफ्स) सहित प्रस्तुतीकरण दिये जाने हेतु निर्देशित किया जाए।

तदानुसार खनि निरीक्षक एवं परियोजना प्रस्तावक को एस.ई.ए.सी., छत्तीसगढ़ के ज्ञापन दिनांक 31/01/2020 द्वारा प्रस्तुतीकरण हेतु सूचित किया गया।

(ब) समिति की 312वीं बैठक दिनांक 07/02/2020:

प्रस्तुतीकरण हेतु श्री पार्थ चावड़ा, प्रोपराईटर एवं श्री देवेन्द्र साहू, खनि निरीक्षक उपस्थित हुए। समिति द्वारा नस्ती, प्रस्तुत जानकारी का अवलोकन एवं परीक्षण करने पर निम्न स्थिति पाई गई:-

1. **ग्राम पंचायत का अनापत्ति प्रमाण पत्र** – रेत उत्खनन के संबंध में ग्राम पंचायत रेटावण्ड दिनांक 26/10/2015 का अनापत्ति प्रमाण पत्र प्रस्तुत किया गया है।
2. **चिन्हांकित/सीमांकित** – कार्यालय कलेक्टर, खनिज शाखा से प्राप्त प्रमाण पत्र अनुसार यह खदान चिन्हांकित/सीमांकित कर घोषित है।
3. **उत्खनन योजना** – माईनिंग प्लान प्रस्तुत किया गया है, जो खनि अधिकारी, जिला-दक्षिण बस्तर दंतेवाड़ा के ज्ञापन क्रमांक 1595/खनिज/उत्ख.यो.अनु./रेत/2019 दंतेवाड़ा, दिनांक 24/12/2019 द्वारा अनुमोदित है।
4. **500 मीटर की परिधि में स्थित खदान** – कार्यालय कलेक्टर (खनिज शाखा) जगदलपुर, जिला-बस्तर के ज्ञापन क्रमांक 29-डी/खनिज/ख.लि.03/रेत खदान/2020 जगदलपुर, दिनांक 08/01/2020 के अनुसार आवेदित खदान से 500 मीटर के भीतर अवस्थित अन्य रेत खदानों की संख्या निरंक है।
5. **200 मीटर की परिधि में स्थित सार्वजनिक क्षेत्र/संरचनाए** – कार्यालय कलेक्टर (खनिज शाखा) जगदलपुर, जिला-बस्तर के ज्ञापन क्रमांक 29-बी/खनिज/ख.लि.03/रेत खदान/2020 जगदलपुर, दिनांक 08/01/2020 द्वारा जारी प्रमाण पत्र अनुसार उक्त खदान के 200 मीटर की परिधि कोई भी सार्वजनिक क्षेत्र जैसे मरघट, अस्पताल, स्कूल, पुल, बांध, ब्रीज, एनीकट एवं जल आपूर्ति आदि प्रतिबंधित क्षेत्र निर्मित नहीं है।
6. **200 मीटर की परिधि में स्थित सार्वजनिक क्षेत्र/संरचनाए** – एल.ओ.आई. कार्यालय कलेक्टर (खनिज शाखा), जिला-बस्तर के ज्ञापन क्रमांक 2226/खनिज/ख.लि.03/रिवर्स ऑक्शन(रेत)/2019 जगदलपुर, दिनांक 11/12/2019 द्वारा जारी की गई, जिसकी अवधि 2 वर्ष हेतु वैध है।
7. **डिस्ट्रीक्ट सर्वे रिपोर्ट** – भारत सरकार, पर्यावरण, वन और जलवायु परिवर्तन मंत्रालय, नई दिल्ली की अधिसूचना दिनांक 25/07/2018 द्वारा विहित प्रारूप में डिस्ट्रीक्ट सर्वे रिपोर्ट (District Survey Report) की प्रति प्रस्तुत की गई है।
8. **महत्वपूर्ण संरचनाओं की दूरी** – निकटतम आबादी ग्राम-रेटावण्ड 0.4 कि.मी., प्राइमरी स्कूल ग्राम-रेटावण्ड 0.4 कि.मी एवं अस्पताल जगदलपुर 24 कि.मी. की दूरी पर स्थित है। राष्ट्रीय राजमार्ग 5 कि.मी. दूर है। डाउनस्ट्रीम में पुल 500 मीटर (एरियल डिस्टेंस) एवं 550 मीटर (एलॉग दि रिवर स्ट्रीम) दूर है।
9. **पारिस्थितिकीय/जैवविविधता संवेदनशील क्षेत्र** – परियोजना प्रस्तावक द्वारा 10 कि.मी. की परिधि में अंतर्राज्जीय सीमा, राष्ट्रीय उद्यान, अभयारण्य, केन्द्रीय प्रदूषण नियंत्रण बोर्ड द्वारा घोषित क्रिटिकली पॉल्यूटेड एरिया, पारिस्थितिकीय संवेदनशील क्षेत्र या घोषित जैवविविधता क्षेत्र स्थित नहीं होना प्रतिवेदित किया है।
10. **खनन स्थल पर नदी के पाट की चौड़ाई एवं खदान की नदी तट से दूरी** – आवेदन अनुसार खनन स्थल पर नदी के पाट की चौड़ाई – ~~30~~⁹⁰ मीटर तथा खनन स्थल की चौड़ाई – 30 मीटर दर्शाई गई है। खदान की नदी तट से दूरी 10 मीटर है।

11. **खदान स्थल पर रेत की मोटाई** – आवेदन अनुसार स्थल पर रेत की गहराई – 3 मीटर तथा रेत खनन की प्रस्तावित गहराई – 2 मीटर दर्शाई गई है। अनुमोदित माईनिंग प्लान अनुसार खदान में माईनेबल रेत की मात्रा – 40,000 घनमीटर है। रेत उत्खनन हेतु प्रस्तावित स्थल पर वर्तमान में उपलब्ध रेत सतह की मोटाई जानने के लिए, प्रति हेक्टेयर में कम से कम एक गड्ढा (Pit) खोदकर उसकी वास्तविक गहराई का मापन कर, खनिज विभाग से प्रमाणित जानकारी प्रस्तुत की गई है। जिसके अनुसार रेत उत्खनन हेतु प्रस्तावित स्थल पर 2 गड्ढा (Pit) खोदकर उसमें रेत सतह की गहराई नापने के आधार पर, वर्तमान में रेत की उपलब्ध मोटाई 2 मीटर है। रेत की वास्तविक गहराई हेतु पंचनामा भी प्रस्तुत किया गया है।

12. **पूर्व में जारी पर्यावरणीय स्वीकृति संबंधी विवरण:-**

- पूर्व में सरपंच, ग्राम पंचायत रेटावण्ड के नाम से रेत खदान खसरा क्रमांक 95, 68(पार्ट), क्षेत्रफल 5 हेक्टेयर, क्षमता-50,000 घनमीटर प्रतिवर्ष हेतु जिला स्तरीय पर्यावरण समाघात निर्धारण प्राधिकरण, जगदलपुर, जिला-बस्तर द्वारा पर्यावरणीय स्वीकृति दिनांक 03/12/2016 के द्वारा जारी दिनांक से 2 वर्ष तक की अवधि हेतु जारी की गयी थी।
- पूर्व में जारी पर्यावरणीय स्वीकृति के शर्तों के पालन में की गई कार्यवाही की जानकारी प्रस्तुत की गई है। गाद अध्ययन रिपोर्ट प्रस्तुत नहीं की गई।
- कार्यालय कलेक्टर (खनिज शाखा) जगदलपुर, जिला-बस्तर के ज्ञापन क्रमांक 168/खनिज/ख.लि.01/रेत/2020 जगदलपुर, दिनांक 06/02/2020 के अनुसार वर्ष 2016 में निरंक, वर्ष 2017 में 1,230 घनमीटर एवं वर्ष 2018 में 932 घनमीटर रेत उत्खनन किया जाना बताया गया है।
- वृक्षारोपण नहीं किया गया है।

13. **खदान क्षेत्र में रेत सतह के लेवलस** – रेत उत्खनन हेतु प्रस्तावित स्थल पर प्रति हेक्टेयर 4 बिन्दुओं का ग्रिड बनाकर वर्तमान में पोस्ट-मानसून (Post-Monsoon) डाटा दिनांक 14/01/2020 को रेत सतह के लेवलस (Levels) लेकर, उन्हें खनिज विभाग से प्रमाणीकरण उपरांत फोटोग्राफस सहित जानकारी/दस्तावेज प्रस्तुत किये गये हैं।

14. **कॉर्पोरेट पर्यावरणीय दायित्व (C.E.R.)** – भारत सरकार, पर्यावरण, वन और जलवायु परिवर्तन मंत्रालय, नई दिल्ली के ओ.एम. दिनांक 01/05/2018 के अनुसार सी.ई.आर. (Corporate Environment Responsibility) हेतु समिति के समक्ष विस्तार से चर्चा उपरांत निम्नानुसार प्रस्ताव प्रस्तुत किया गया है:-

Capital Investment (in Lakh)	Percentage of Capital Investment to be Spent	Amount Required for CER Activities (in Lakh)	Amount Proposed & Details for CER Activities (in Lakh)	
			Particulars	CER Fund Allocation (in Lakh)
Rs. 15	2%	Rs. 0.30	Following activities at Nearby Government Primary School Village-Retawand	
			Rain Water Harvesting	Rs. 0.50

			System	
			Total	Rs. 0.50

समिति द्वारा परियोजना प्रस्तावक को निर्देशित किया गया कि सी.ई.आर. (Corporate Environment Responsibility) का विस्तृत प्रस्ताव (प्रस्तावित स्कूल का नाम, पता एवं कार्यवार खर्च का विवरण) एक माह में प्रस्तुत किया जाए।

15. रेत उत्खनन मैनुअल विधि से एवं भराई का कार्य लोडर द्वारा कराया जाना प्रस्तावित है।
16. परियोजना प्रस्तावक द्वारा 2 मीटर की गहराई तक उत्खनन की अनुमति मांगी है। अनुमोदित उत्खनन योजना में उत्खनन किए जाने वाले क्षेत्र की वार्षिक रेत पुनःभरण संबंधी अध्ययन कार्य एवं तत्संबंधी आंकड़ों का समावेश नहीं किया गया है। बोरिया नदी छोटी नदी है तथा इसमें वर्षाकाल में सामान्यतः 1 मीटर गहराई से अधिक रेत का पुनःभराव होने की संभावना है।

समिति द्वारा विचार विमर्श उपरांत सर्वसम्मति से निम्नानुसार निर्णय लिया गया:-

1. आवेदित खदान (ग्राम-रेटावण्ड) का रकबा 2 हेक्टेयर है। खदान की सीमा से 500 मीटर की परिधि में स्वीकृत/संचालित खदानों का कुल क्षेत्रफल 5 हेक्टेयर से अधिक का क्लस्टर निर्मित नहीं होने के कारण यह खदान बी-2 श्रेणी की मानी गयी।
2. **वृक्षारोपण कार्य** – पूर्व में जारी पर्यावरणीय स्वीकृति के शर्तानुसार वृक्षारोपण नहीं किया गया है। प्राथमिकता के आधार पर नदी तट पर कुल 1,400 नग पौधे – 700 नग अर्जुन के पौधे तथा शेष 700 नग (जामुन, करंज, बांस, आम आदि) पौधे लगाए जायेंगे। पहुँच मार्ग में 700 नग पौधे लगाए जायेंगे।
3. परियोजना प्रस्तावक रेत खदान क्षेत्र में आगामी 1.5 वर्ष में विस्तृत गाद अध्ययन (Siltation Study) करायेगा, ताकि रेत के पुनःभरण (Replenishment) बाबत सही आंकड़े, रेत उत्खनन का नदी, नदीतल, स्थानीय वनस्पति, जीव एवं सूक्ष्म जीवों पर प्रभाव तथा नदी के पानी की गुणवत्ता पर रेत उत्खनन के प्रभाव की सही जानकारी प्राप्त हो सके।
4. रेत पुनःभरण की स्थिति के आंकलन हेतु परियोजना प्रस्तावक द्वारा माह मई 2020 के अन्त में मानसून पूर्व (रेत उत्खनन समाप्त होने के बाद) रेत खदान में पूर्व निर्धारित गिड बिन्दुओं तथा लीज के अपस्ट्रीम एवं डाउनस्ट्रीम में कम से कम 100 मीटर की दूरी तक के रेत सतह के लेवलस (Levels) का मापन भी लिए जाएंगे। इसके अलावा खनन लीज के बाहर / नदी तट (दोनों) से 100 मीटर तक के क्षेत्र में रेत सतह के लेवलस (Levels) का मापन भी किया जाएगा। इसी प्रकार पोस्ट-मानसून में (रेत उत्खनन प्रारंभ करने के पूर्व माह अक्टूबर) इन्ही गिड बिन्दुओं पर रेत सतह के लेवलस (Levels) का मापन किया जाएगा। पोस्ट-मानसून के आंकड़ें दिसम्बर 2020, 2021, 2022 एवं प्री-मानसून के आंकड़ें अगस्त 2020, 2021, 2022 तक अनिवार्य रूप से एस.ई.आई.ए.ए., छत्तीसगढ़ को प्रस्तुत किए जायेंगे। रेत सतह के पूर्व निर्धारित गिड बिन्दुओं पर रेत सतह के लेवलस (Levels) का मापन का कार्य आगामी 3 वर्ष तक निरंतर किया जाएगा।
5. समिति द्वारा विचार विमर्श उपरांत सर्वसम्मति से श्री पार्थ चावड़ा, रेटावण्ड सेण्ड माईन को पार्ट ऑफ खसरा क्रमांक 95, ग्राम-रेटावण्ड, तहसील व जिला-बस्तर, कुल लीज क्षेत्र 2 हेक्टेयर में रेत उत्खनन अधिकतम 1 मीटर की गहराई तक

सीमित रखते हुए कुल 20,000 घनमीटर प्रतिवर्ष हेतु परिशिष्ट-04 में वर्णित शर्तों के अधीन पर्यावरणीय स्वीकृति, जारी दिनांक से 02 वर्ष तक की अवधि हेतु दिये जाने की अनुशंसा की गई। रेत की खुदाई श्रमिकों द्वारा (Manually) की जाएगी। रिवर बेड में भारी वाहनों का प्रवेश प्रतिबंधित रहेगा। लीज क्षेत्र में स्थित रेत खुदाई गड्ढे (Excavation pits) से लोडिंग प्वाइंट तक रेत का परिवहन ट्रैक्टर ट्रॉली द्वारा किया जाएगा।

राज्य स्तर पर्यावरण समाघात निर्धारण प्राधिकरण (एस.ई.आई.ए.ए.), छत्तीसगढ़ को तदानुसार सूचित किया जाए।

5. मेसर्स रेंगाकठेरा व्हाइट क्ले क्वारी (प्रो.- श्री महेश कुमार शर्मा), ग्राम-रेंगाकठेरा, तहसील-डोंगरगढ़, जिला-राजनांदगांव (सचिवालय का नस्ती क्रमांक 902ए)

ऑनलाईन आवेदन - प्रपोजल नम्बर - एसआईए/ सीजी/ एमआईएन/ 36068/2019, दिनांक 13/06/2019। परियोजना प्रस्तावक द्वारा प्रस्तुत ऑफलाईन आवेदन में कमियाँ होने से ज्ञापन दिनांक 22/06/2019 द्वारा जानकारी प्रस्तुत करने हेतु निर्देशित किया गया। परियोजना प्रस्तावक द्वारा वांछित जानकारी दिनांक 07/01/2020 को ऑनलाईन प्रस्तुत की गई।

प्रस्ताव का विवरण - यह पूर्व से संचालित व्हाइट क्ले (गौण खनिज) खदान है। खदान ग्राम-रेंगाकठेरा, तहसील-डोंगरगढ़, जिला-राजनांदगांव स्थित खसरा क्रमांक 960/2, कुल क्षेत्रफल-0.93 हेक्टेयर में प्रस्तावित है। खदान की आवेदित उत्खनन क्षमता-2,550 घनमीटर प्रतिवर्ष है।

बैठकों का विवरण -

(अ) समिति की 305वीं बैठक दिनांक 16/01/2020:

समिति द्वारा प्रकरण की नस्ती एवं प्रस्तुत जानकारी का परीक्षण, तत्समय सर्वसम्मति से निम्नानुसार निर्णय लिया गया था:-

1. ग्राम पंचायत द्वारा जारी अनापत्ति प्रमाण पत्र (कार्यवाही बैठक सहित) की स्पष्ट/पठनीय प्रति प्रस्तुत किया जाए।
2. भारत सरकार, पर्यावरण, वन और जलवायु परिवर्तन मंत्रालय, नई दिल्ली के ओ.एम. दिनांक 01/05/2018 के अनुसार सी.ई.आर. (Corporate Environment Responsibility) हेतु प्रस्ताव प्रस्तुत किया जाए।
3. परियोजना प्रस्तावक को आगामी माह की आयोजित बैठक में उपरोक्त समस्त सुसंगत जानकारी / दस्तावेज (अद्यतन फोटोग्राफ्स) सहित प्रस्तुतीकरण दिये जाने हेतु निर्देशित किया जाए।

तदानुसार परियोजना प्रस्तावक को एस.ई.ए.सी., छत्तीसगढ़ के ज्ञापन दिनांक 31/01/2020 द्वारा प्रस्तुतीकरण हेतु सूचित किया गया।

(ब) समिति की 312वीं बैठक दिनांक 07/02/2020:

प्रस्तुतीकरण हेतु श्री महेश कुमार शर्मा, प्रोपराईटर उपस्थित हुए। समिति द्वारा नस्ती, प्रस्तुत जानकारी का अवलोकन एवं परीक्षण करने पर निम्न स्थिति पाई गई:-

1. **ग्राम पंचायत का अनापत्ति प्रमाण पत्र** – उत्खनन के संबंध में ग्राम पंचायत रेंगाकठेरा का दिनांक 14/08/1991 का अनापत्ति प्रमाण पत्र प्रस्तुत किया गया है।
2. **उत्खनन योजना** – क्वारी प्लान विथ इन्व्हायरोमेंट प्लान एण्ड क्वारी क्लोजर प्लान प्रस्तुत किया गया है, जो संचालनालय भौमिकी तथा खनिकर्म, छत्तीसगढ़ के ज्ञापन क्रमांक 3580/जियोलॉजी/माईनिंग स्कीम/व्हाईट क्ले/एफ न.-1/2015 नया रायपुर, दिनांक 10/03/2017 द्वारा अनुमोदित है।
3. **500 मीटर की परिधि में स्थित खदान** – कार्यालय कलेक्टर (खनि शाखा), जिला-राजनांदगांव के ज्ञापन क्रमांक 2511/ख.लि. 02/2019 राजनांदगांव, दिनांक 15/10/2019 के अनुसार आवेदित खदान से 500 मीटर के भीतर अवस्थित अन्य खदानों की संख्या निरंक है।
4. **200 मीटर की परिधि में स्थित सार्वजनिक क्षेत्र/संरचनाए** – कार्यालय कलेक्टर (खनिज शाखा), जिला-राजनांदगांव के ज्ञापन क्रमांक 2511/ख.लि. 02/2019 राजनांदगांव, दिनांक 15/10/2019 के अनुसार जारी प्रमाण पत्र अनुसार उक्त खदान के 200 मीटर की परिधि में मरघट, अस्पताल, स्कूल, पुल, बांध, एनीकट, राष्ट्रीय राजमार्ग एवं जल आपूर्ति स्रोत आदि प्रतिबंधित क्षेत्र स्थित नहीं है। मंदिर 155 मीटर की दूरी पर स्थित है।
5. **लीज का विवरण** – लीज डीड श्री महेश कुमार शर्मा के नाम पर है। लीज डीड 20 वर्षों अर्थात् 03/03/1994 से 02/03/2014 तक की अवधि हेतु थी। लीज डीड 50 वर्षों अर्थात् 02/03/2044 तक की अवधि हेतु आवेदन किया गया है।
6. **डिस्ट्रीक्ट सर्वे रिपोर्ट** – डिस्ट्रीक्ट सर्वे रिपोर्ट (District Survey Report) की प्रति प्रस्तुत की गई है।
7. **महत्वपूर्ण संरचनाओं की दूरी** – निकटतम आबादी ग्राम-रेंगाकठेरा 0.55 कि.मी. एवं अस्पताल डोंगरगढ़ 13 कि.मी. की दूरी पर स्थित है। राष्ट्रीय राजमार्ग 3.8 कि.मी. एवं राज्यमार्ग 20 कि.मी. दूर है। तालाब 0.4 कि.मी. दूर है। गटाटोला वनक्षेत्र 7 कि.मी. दूर है।
8. **पारिस्थितिकीय/जैवविविधता संवेदनशील क्षेत्र** –परियोजना प्रस्तावक द्वारा 10 कि.मी. की परिधि में अंतर्राज्जीय सीमा, राष्ट्रीय उद्यान, अभयारण्य, केन्द्रीय प्रदूषण नियंत्रण बोर्ड द्वारा घोषित क्रिटिकली पॉल्युटेड एरिया, पारिस्थितिकीय संवेदनशील क्षेत्र या घोषित जैवविविधता क्षेत्र स्थित नहीं होना प्रतिवेदित किया है।
9. कार्यालय वनमण्डलाधिकारी, वनमण्डल खैरागढ़, जिला-राजनांदगांव के ज्ञापन क्रमांक /मा.चि./न.क. 25/3105 खैरागढ़, दिनांक 17/07/2019 द्वारा जारी अनापत्ति प्रमाण पत्र प्रस्तुत किया गया है।
10. **जियोलॉजिकल रिजर्व** लगभग 1,39,500 टन एवं **माईनेबल रिजर्व** 1,27,400 टन है। लीज क्षेत्र के चारों ओर 7.5 मीटर (0.308 हेक्टेयर) खुला क्षेत्र छोड़ा गया है। ओपन कास्ट सेमी मेकेनाइज्ड विधि से उत्खनन किया जाता है। उत्खनन की प्रस्तावित अधिकतम गहराई 6 मीटर है। ऊपरी मिट्टी की मोटाई 0.5 मीटर है। बेंच की ऊंचाई 1.5 मीटर एवं चौड़ाई 1.5 मीटर है। ड्रिलिंग एवं ब्लास्टिंग नहीं किया जाता है। खदान की संभावित आयु 13 वर्ष है। वर्षवार प्रस्तावित उत्खनन का विवरण निम्नानुसार है:-

वर्षवार उत्पादन	क्षेत्रफल (वर्गमीटर)	गहराई (मीटर)	आयतन (घनमीटर)	प्रस्तावित उत्खनन (टन)
प्रथम वर्ष	1,666	1.5	2,500	5,000
द्वितीय वर्ष	1,650	1.5	2,475	4,950
तृतीय वर्ष	1,683	1.5	2,525	5,050
चतुर्थ वर्ष	1,633	1.5	2,450	4,900
पंचम वर्ष	1,700	1.5	2,550	5,100

आगामी पांच वर्ष की उत्पादन योजना

वर्षवार उत्पादन	क्षेत्रफल (वर्गमीटर)	गहराई (मीटर)	आयतन (घनमीटर)	प्रस्तावित उत्खनन (नग)
छठवे वर्ष	1,700	1.5	2,550	5,100
सातवे वर्ष	1,650	1.5	2,475	4,950
आठवे वर्ष	1,666	1.5	2,500	5,000
नौवे वर्ष	1,683	1.5	2,525	5,050
दसवे वर्ष	1,633	1.5	2,450	4,900

11. प्रस्तावित कार्य हेतु आवश्यक जल की मात्रा 8 घनमीटर प्रतिदिन होगी। जल की आपूर्ति ट्यूब वेल से की जाएगी। खदान में वायु प्रदूषण नियंत्रण हेतु जल का छिड़काव किया जाएगा।
12. वृक्षारोपण कार्य – लीज क्षेत्र के चारों ओर 7.5 मीटर खुले क्षेत्र में 700 नग पौधे प्रथम वर्ष में लगाया जाना प्रस्तावित है। वर्तमान में 100 नग वृक्षारोपण किया गया है।
13. पूर्व में व्हाइट क्ले मुख्य खनिज के अंतर्गत आता था। फरवरी 2015 के नोटिफिकेशन अनुसार वर्तमान में यह गौण खनिज के अंतर्गत आता है।
14. पूर्व में जारी पर्यावरणीय स्वीकृति संबंधी विवरण:-
 - i. इस खदान को पूर्व में पर्यावरणीय स्वीकृति जारी नहीं की गई है।
 - ii. प्रस्तुतीकरण के दौरान परियोजना प्रस्तावक द्वारा बताया गया कि उत्खनन कार्य अप्रैल 2015 से बंद है। तत्पश्चात् जिला स्तरीय पर्यावरण समाघात निर्धारण प्राधिकरण, जिला-राजनांदगांव में दिनांक 17/03/2017 को पर्यावरणीय स्वीकृति प्राप्त करने हेतु आवेदन किया गया था। माननीय एन. जी.टी., प्रीसिपल बेंच, नई दिल्ली के आदेश दिनांक 13/09/2018 के परिपेक्ष्य में उक्त आवेदन पर कार्यवाही नहीं हो सकी।
 - iii. कार्यालय कलेक्टर (खनि शाखा), जिला-राजनांदगांव के ज्ञापन क्रमांक 329/ख.लि. 03/2020 राजनांदगांव, दिनांक 04/02/2020 के अनुसार विगत वर्षों का उत्खनन विवरण निम्नानुसार है:-

वर्ष	वास्तविक उत्खनन (टन में)
2000-01	1,188
2001-02	1,815

2002-03	—
2003-04	—
2004-05	—
2005-06	1,552
2006-07	2,390
2007-08	1,914
2008-09	192
2009-10	986
2010-11	4,418
2011-12	4,006
2012-13	2,656
2013-14	1,908
2014-15	1,024
2015-16	—
2016-17	—
2017-18	—
2018-19	—
2019-20	—

15. **कॉर्पोरेट पर्यावरणीय दायित्व (C.E.R.)** – भारत सरकार, पर्यावरण, वन और जलवायु परिवर्तन मंत्रालय, नई दिल्ली के ओ.एम. दिनांक 01/05/2018 के अनुसार सी.ई.आर. (Corporate Environment Responsibility) हेतु समिति के समक्ष विस्तार से चर्चा उपरान्त निम्नानुसार प्रस्ताव प्रस्तुत किया गया है:-

Capital Investment (in Lakh)	Percentage of Capital Investment to be Spent	Amount Required for CER Activities (in Lakh)	Amount Proposed & Details for CER Activities (in Lakh)	
			Particulars	CER Fund Allocation (in Lakh)
Rs. 30	2%	Rs. 0.60	Following activities at Nearby Government Primary School Village-Rengakathera	
			Rain Water Harvesting System	Rs. 0.40
			Plantation work	Rs. 0.20
			Total	Rs. 0.60

समिति द्वारा परियोजना प्रस्तावक को निर्देशित किया गया कि सी.ई.आर. (Corporate Environment Responsibility) का विस्तृत प्रस्ताव एक माह में प्रस्तुत किया जाए।

16. माननीय एन.जी.टी., प्रीसिपल बेंच, नई दिल्ली द्वारा सत्येंद्र पाण्डेय विरुद्ध भारत सरकार, पर्यावरण, वन और जलवायु परिवर्तन मंत्रालय, नई दिल्ली एवं अन्य (ओरिजनल एप्लिकेशन नं. 186 ऑफ 2016 एवं अन्य) में दिनांक 13/09/2018 को पारित आदेश में मुख्य रूप से निम्नानुसार निर्देशित किया गया है:-

- a) Providing for EIA, EMP and therefore, Public consultation for all areas from 5 to 25 ha. falling under category B-2 at par with category B-1 by SEAC / SEIAA as well as for cluster situation where ever it is not provided.
- b) If a cluster or an individual lease size exceed 5 ha. EIA / EMP be made applicable in the process of grant of prior environment clearance.

समिति द्वारा विचार विमर्श उपरांत सर्वसम्मति से निम्न निर्णय लिया गया:-

1. कार्यालय कलेक्टर (खनि शाखा), जिला-राजनांदगांव के ज्ञापन क्रमांक 2511/ख.लि. 02/2019 राजनांदगांव, दिनांक 15/10/2019 के अनुसार आवेदित खदान से 500 मीटर के भीतर अवस्थित अन्य खदानों की संख्या निरंक है। आवेदित खदान (ग्राम-रेंगाकटेरा) का रकबा 0.93 हेक्टेयर है। खदान की सीमा से 500 मीटर की परिधि में स्वीकृत/संचालित खदानों का कुल क्षेत्रफल 5 हेक्टेयर से कम होने के कारण यह खदान बी-2 श्रेणी की मानी गयी।
2. समिति द्वारा विचार विमर्श उपरांत सर्वसम्मति से ग्राम-रेंगाकटेरा, तहसील-डोंगरगढ़, जिला-राजनांदगांव स्थित खसरा क्रमांक 960/2, कुल क्षेत्रफल - 0.93 हेक्टेयर व्हाईट क्ले (गौण खनिज) उत्खनन क्षमता - 2,550 घनमीटर प्रतिवर्ष (अधिकतम गहराई 6 मीटर तक) हेतु परिशिष्ट-05 में वर्णित शर्तों के अधीन पर्यावरणीय स्वीकृति दिए जाने की अनुशंसा की गई।

राज्य स्तर पर्यावरण समाघात निर्धारण प्राधिकरण (एस.ई.आई.ए.ए.), छत्तीसगढ़ को तदानुसार सूचित किया जाए।

6. मेसर्स श्री रामप्रताप सिंह (केरलापाल सेण्ड माईन, ग्राम-केरलापाल, तहसील व जिला-सुकमा), मस्तान पारा, तहसील व जिला-सुकमा (सचिवालय का नस्ती क्रमांक 1063)

ऑनलाईन आवेदन - प्रपोजल नम्बर - एसआईए/ सीजी/ एमआईएन/ 131626/2019, दिनांक 15/12/2019। परियोजना प्रस्तावक द्वारा प्रस्तुत ऑनलाईन आवेदन में कमियाँ होने से ज्ञापन दिनांक 04/01/2020 द्वारा जानकारी प्रस्तुत करने हेतु निर्देशित किया गया। परियोजना प्रस्तावक द्वारा वांछित जानकारी दिनांक 08/01/2020 को ऑनलाईन प्रस्तुत की गई।

प्रस्ताव का विवरण - यह प्रस्तावित रेत खदान (गौण खनिज) है। यह खदान ग्राम-केरलापाल, तहसील व जिला-सुकमा स्थित खसरा क्रमांक 1117, कुल लीज क्षेत्र 4.9 हेक्टेयर में प्रस्तावित है। उत्खनन मलगेर नदी से किया जाना प्रस्तावित है। खदान की आवेदित उत्खनन क्षमता-66,262.5 घनमीटर प्रतिवर्ष है।

बैठकों का विवरण -

(अ) समिति की 307वीं बैठक दिनांक 18/01/2020:

समिति द्वारा प्रकरण की नस्ती एवं प्रस्तुत जानकारी का परीक्षण तथा तत्समय सर्वसम्मति से निम्नानुसार निर्णय लिया गया था:-

1. रेत उत्खनन हेतु प्रस्तावित स्थल पर प्रति हेक्टेयर 4 बिन्दुओं का ग्रिड बनाकर, वर्तमान में रेत सतह के लेवलस (Levels) लेकर ग्रिड मैप में प्रदर्शित कर प्रस्तुत किये जाये। उक्त लेवलस (Levels) हेतु कम से कम 2 टेम्पररी बेंच मार्क (Concreted TBM structure) निर्धारित किये जायें। टेम्पररी बेंच मार्क (TBM) में

आर.एल., को-ऑर्डिनेट्स (Co-ordinates) अंकित किये जाये। ग्रिड मैप में टेम्पररी बेंच मार्क (TBM) को भी दर्शाकर, उन्हें खनिज विभाग से प्रमाणीकरण उपरांत फोटोग्राफस सहित जानकारी / दस्तावेज प्रस्तुत किये जायें।

2. रेत उत्खनन हेतु प्रस्तावित स्थल पर वर्तमान में उपलब्ध रेत की मोटाई जानने के लिए, प्रति हेक्टेयर में कम से कम एक गड्ढा (Pit) खोदकर उसकी वास्तविक गहराई का मापन कर, खनिज विभाग से प्रमाणित जानकारी प्रस्तुत की जाए। रेत की वास्तविक गहराई हेतु पंचनामा भी प्रस्तुत किया जाये।
3. प्रस्तावित खनन क्षेत्र की लंबाई एवं चौड़ाई तथा नदी के पाट की चौड़ाई की जानकारी प्रस्तुत की जाए।
4. यदि पूर्व में आवेदित स्थल पर खनन हेतु राज्य स्तर पर्यावरण समाघात निर्धारण प्राधिकरण (एस.ई.आई.ए.ए.), छत्तीसगढ़ अथवा जिला स्तरीय पर्यावरण समाघात निर्धारण प्राधिकरण (डी.ई.आई.ए.ए.), छत्तीसगढ़ द्वारा पर्यावरणीय स्वीकृति दी गई हो, तो पूर्व में जारी पर्यावरणीय स्वीकृति की प्रति एवं अधिरोपित शर्तों के पालन में की गई कार्यवाही की जानकारी फोटोग्राफस सहित प्रस्तुत की जाए। साथ ही वृक्षारोपण की अद्यतन स्थिति की जानकारी फोटोग्राफस सहित प्रस्तुत की जाए।
5. यदि खदान पूर्व से संचालित है, तो विगत वर्षों में किए गए उत्खनन की वास्तविक मात्रा की जानकारी खनिज विभाग से प्रमाणित करा कर प्रस्तुत की जाए।
6. भारत सरकार, पर्यावरण, वन और जलवायु परिवर्तन मंत्रालय, नई दिल्ली के ओ.एम. दिनांक 01/05/2018 के अनुसार सी.ई.आर. (Corporate Environment Responsibility) हेतु प्रस्ताव प्रस्तुत किया जाए।
7. खनि निरीक्षक एवं परियोजना प्रस्तावक को खदान में रेत के लेवलस (Levels) लेने वाले सर्वेयर (Surveyor) के साथ आगामी माह की आयोजित बैठक में उपरोक्त समस्त सुसंगत जानकारी / दस्तावेज (अद्यतन फोटोग्राफस) सहित प्रस्तुतीकरण दिये जाने हेतु निर्देशित किया जाए।

तदनुसार खनि निरीक्षक एवं परियोजना प्रस्तावक को एस.ई.ए.सी., छत्तीसगढ़ के ज्ञापन दिनांक 01/02/2020 द्वारा प्रस्तुतीकरण हेतु सूचित किया गया।

(ब) समिति की 312वीं बैठक दिनांक 07/02/2020:

प्रस्तुतीकरण हेतु श्री विक्रम सिंह खत्री, अधिकृत प्रतिनिधी एवं श्री योगेन्द्र सिंह, खनि अधिकारी उपस्थित हुए। समिति द्वारा नस्ती, प्रस्तुत जानकारी का अवलोकन एवं परीक्षण करने पर निम्न स्थिति पाई गई:-

1. **ग्राम पंचायत का अनापत्ति प्रमाण पत्र** – रेत उत्खनन के संबंध में ग्राम पंचायत केरलापाल का दिनांक 20/05/2019 का अनापत्ति प्रमाण पत्र प्रस्तुत किया गया है।
2. **चिन्हांकित/सीमांकित** – कार्यालय कलेक्टर, खनिज शाखा से प्राप्त प्रमाण पत्र अनुसार यह खदान चिन्हांकित/सीमांकित कर घोषित है।
3. **उत्खनन योजना** – माईनिंग प्लान प्रस्तुत किया गया है, जो खनि अधिकारी, जिला-दक्षिण बस्तर दंतेवाड़ा के ज्ञापन क्रमांक 1524/खनिज/उ.यो./2019-20 दंतेवाड़ा, दिनांक 30/11/2019 द्वारा अनुमोदित है।

4. **500 मीटर की परिधि में स्थित खदान** – कार्यालय कलेक्टर (खनिज शाखा), जिला-सुकमा के ज्ञापन क्रमांक 1285ए/खनिज/रेत/2019 सुकमा, दिनांक 05/12/2019 के अनुसार आवेदित खदान से 500 मीटर के भीतर अवस्थित अन्य रेत खदानों की संख्या निरंक है।
5. **200 मीटर की परिधि में स्थित सार्वजनिक क्षेत्र/संरचनाए** – कार्यालय कलेक्टर (खनिज शाखा), जिला-सुकमा के ज्ञापन क्रमांक 1285-बी/खनिज/रेत/2019 सुकमा, दिनांक 05/12/2019 द्वारा जारी प्रमाण पत्र अनुसार उक्त खदान से 200 मीटर की परिधि में कोई भी सार्वजनिक क्षेत्र जैसे मंदिर, मरघट, अस्पताल, स्कूल, पुल, बांध, ब्रीज, एनीकट एवं जल आपूर्ति आदि प्रतिबंधित क्षेत्र निर्मित नहीं है।
6. **एल.ओ.आई. का विवरण** – एल.ओ.आई. कार्यालय कलेक्टर (खनिज शाखा), जिला-सुकमा के ज्ञापन क्रमांक 1241/खनिज/रेत/रिवर्स ऑक्शन/2019 सुकमा, दिनांक 19/11/2019 द्वारा जारी की गई, जिसकी अवधि 2 वर्ष हेतु वैध है।
7. **डिस्ट्रीक्ट सर्वे रिपोर्ट** – भारत सरकार, पर्यावरण, वन और जलवायु परिवर्तन मंत्रालय, नई दिल्ली की अधिसूचना दिनांक 25/07/2018 द्वारा विहित प्रारूप में डिस्ट्रीक्ट सर्वे रिपोर्ट (District Survey Report) की प्रति प्रस्तुत की गई है।
8. **महत्वपूर्ण संरचनाओं की दूरी** – निकटतम आबादी ग्राम-केरलापाल 1 कि.मी. की दूरी पर स्थित है। राष्ट्रीय राजमार्ग 0.18 कि.मी. दूर है। डाउनस्ट्रीम में पुल 270 मीटर दूर है।
9. **पारिस्थितिकीय/जैवविविधता संवेदनशील क्षेत्र** – परियोजना प्रस्तावक द्वारा 10 कि.मी. की परिधि में राष्ट्रीय उद्यान, अभयारण्य, केन्द्रीय प्रदूषण नियंत्रण बोर्ड द्वारा घोषित क्रिटिकली पॉल्युटेड एरिया, पारिस्थितिकीय संवेदनशील क्षेत्र या घोषित जैवविविधता क्षेत्र स्थित नहीं होना प्रतिवेदित किया है।
10. **खनन स्थल पर नदी के पाट की चौड़ाई एवं खदान की नदी तट से दूरी** आवेदन अनुसार खनन स्थल पर नदी के पाट की चौड़ाई – अधिकतम 100 मीटर, न्यूनतम 54 मीटर तथा खनन स्थल की चौड़ाई – 80 मीटर दर्शाई गई है। खदान की नदी तट से दूरी 10 मीटर है।
11. **खदान स्थल पर रेत की मोटाई** – आवेदन अनुसार स्थल पर रेत की गहराई – 2.5 मीटर तथा रेत खनन की प्रस्तावित गहराई – 1.5 मीटर दर्शाई गई है। अनुमोदित माईनिंग प्लान अनुसार खदान में माईनेबल रेत की मात्रा – 55,575 घनमीटर है। रेत उत्खनन हेतु प्रस्तावित स्थल पर वर्तमान में उपलब्ध रेत सतह की मोटाई जानने के लिए, प्रति हेक्टेयर में कम से कम एक गद्दा (Pit) खोदकर उसकी वास्तविक गहराई का मापन कर, खनिज विभाग से प्रमाणित जानकारी प्रस्तुत की गई है। जिसके अनुसार रेत उत्खनन हेतु प्रस्तावित स्थल पर 1 गद्दा (Pit) खोदकर उसमें रेत सतह की गहराई नापने के आधार पर, वर्तमान में रेत की उपलब्ध मोटाई 3 मीटर है। रेत की वास्तविक गहराई हेतु पंचनामा भी प्रस्तुत किया गया है।
12. **पूर्व में जारी पर्यावरणीय स्वीकृति संबंधी विवरण:-** इस खदान को पूर्व में पर्यावरणीय स्वीकृति जारी नहीं की गई है।
13. **खदान क्षेत्र में रेत सतह के लेवलस** – रेत उत्खनन हेतु प्रस्तावित स्थल पर प्रति हेक्टेयर 4 बिन्दुओं का ग्रिड बनाकर वर्तमान में पोस्ट-मानसून (Post-

Monsoon) डाटा दिनांक 29/12/2019 को रेत सतह के लेवलस (Levels) लेकर, उन्हें खनिज विभाग से प्रमाणीकरण उपरांत फोटोग्राफ्स सहित जानकारी/दस्तावेज प्रस्तुत किये गये है।

14. **कॉर्पोरेट पर्यावरणीय दायित्व (C.E.R.)** – भारत सरकार, पर्यावरण, वन और जलवायु परिवर्तन मंत्रालय, नई दिल्ली के ओ.एम. दिनांक 01/05/2018 के अनुसार सी.ई.आर. (Corporate Environment Responsibility) हेतु समिति के समक्ष विस्तार से चर्चा उपरांत निम्नानुसार प्रस्ताव प्रस्तुत किया गया है:—

Capital Investment (in Lakh)	Percentage of Capital Investment to be Spent	Amount Required for CER Activities (in Lakh)	Amount Proposed & Details for CER Activities (in Lakh)	
			Particulars	CER Fund Allocation (in Lakh)
Rs. 31.5	2%	Rs. 0.74	Following activities at Nearby Government High School Village-Kerlapal	
			Rain Water Harvesting System	Rs. 0.60
			Running Water Facility for Toilets	Rs. 0.14
			Total	Rs. 0.74

सी.ई.आर. (Corporate Environment Responsibility) का विस्तृत प्रस्ताव (प्रस्तावित स्कूल का नाम, पता एवं कार्यवार खर्च का विवरण) एक माह में प्रस्तुत किया जाए।

15. रेत उत्खनन मैनुअल विधि से एवं भराई का कार्य लोडर द्वारा कराया जाना प्रस्तावित है।
16. प्रस्तुतीकरण के दौरान खनि निरीक्षक द्वारा बताया गया कि स्वीकृत रेत खदान के डाउनस्ट्रीम में 270 मीटर की दूरी पर पुल स्थित है। नये गाइडलाईन अनुसार पुल की तरफ 500 मीटर सुनिश्चित किए जाने के लिए लीज क्षेत्र में 10,000 वर्गमीटर क्षेत्र को गैर माईनिंग क्षेत्र रखा गया है। अतः रेत उत्खनन का कार्य अवशेष 3.9 हेक्टेयर क्षेत्र में किया जाना प्रस्तावित है।
17. परियोजना प्रस्तावक द्वारा 1.5 मीटर की गहराई तक उत्खनन की अनुमति मांगी है। अनुमोदित उत्खनन योजना में उत्खनन किए जाने वाले क्षेत्र की वार्षिक रेत पुनःभरण संबंधी अध्ययन कार्य एवं तत्संबंधी आंकड़ों का समावेश नहीं किया गया है। मलगोर नदी छोटी नदी है तथा इसमें वर्षाकाल में सामान्यतः 1 मीटर गहराई से अधिक रेत का पुनःभराव होने की संभावना है।

समिति द्वारा विचार विमर्श उपरांत सर्वसम्मति से निम्नानुसार निर्णय लिया गया:—

1. आवेदित खदान (ग्राम—केरलापाल) का रकबा 4.9 हेक्टेयर है। खदान की सीमा से 500 मीटर की परिधि में स्वीकृत/संचालित खदानों का कुल क्षेत्रफल 5 हेक्टेयर से अधिक का क्लस्टर निर्मित नहीं होने के कारण यह खदान बी-2 श्रेणी की मानी गयी।

2. वृक्षारोपण कार्य – प्राथमिकता के आधार पर नदी तट पर कुल 1,000 नग पौधे – 500 नग अर्जुन के पौधे तथा शेष 500 नग (जामुन, करंज, बांस, आम आदि) पौधे लगाए जायेंगे। पहुंच मार्ग पर 500 नग पौधे लगाए जायेंगे।
3. परियोजना प्रस्तावक रेत खदान क्षेत्र में आगामी 1.5 वर्ष में विस्तृत गाद अध्ययन (Siltation Study) करायेगा, ताकि रेत के पुनःभरण (Replenishment) बाबत सही आंकड़े, रेत उत्खनन का नदी, नदीतल, स्थानीय वनस्पति, जीव एवं सूक्ष्म जीवों पर प्रभाव तथा नदी के पानी की गुणवत्ता पर रेत उत्खनन के प्रभाव की सही जानकारी प्राप्त हो सके।
4. रेत पुनःभरण की स्थिति के आंकलन हेतु परियोजना प्रस्तावक द्वारा माह मई 2020 के अन्त में मानसून पूर्व (रेत उत्खनन समाप्त होने के बाद) रेत खदान में पूर्व निर्धारित ग्रिड बिन्दुओं तथा लीज के अपस्ट्रीम एवं डाउनस्ट्रीम में कम से कम 100 मीटर की दूरी तक के रेत सतह के लेवलस (Levels) का मापन भी लिए जाएंगे। इसके अलावा खनन लीज के बाहर / नदी तट (दोनों) से 100 मीटर तक के क्षेत्र में रेत सतह के लेवलस (Levels) का मापन भी किया जाएगा। इसी प्रकार पोस्ट-मानसून में (रेत उत्खनन प्रारंभ करने के पूर्व माह अक्टूबर) इन्ही ग्रिड बिन्दुओं पर रेत सतह के लेवलस (Levels) का मापन किया जाएगा। पोस्ट-मानसून के आंकड़ें दिसम्बर 2020, 2021, 2022 एवं प्री-मानसून के आंकड़ें अगस्त 2020, 2021, 2022 तक अनिवार्य रूप से एस.ई.आई.ए.ए., छत्तीसगढ़ को प्रस्तुत किए जायेंगे। रेत सतह के पूर्व निर्धारित ग्रिड बिन्दुओं पर रेत सतह के लेवलस (Levels) का मापन का कार्य आगामी 3 वर्ष तक निरंतर किया जाएगा।
5. समिति द्वारा विचार विमर्श उपरांत सर्वसम्मति से श्री रामप्रताप सिंह, केरलापाल सेण्ड माईन को खसरा क्रमांक 1117, ग्राम-केरलापाल, तहसील व जिला-सुकमा, कुल लीज क्षेत्र 4.9 हेक्टेयर में से 3.9 हेक्टेयर क्षेत्र में रेत उत्खनन अधिकतम 1 मीटर की गहराई तक सीमित रखते हुए कुल 39,000 घनमीटर प्रतिवर्ष हेतु परिशिष्ट-06 में वर्णित शर्तों के अधीन पर्यावरणीय स्वीकृति, जारी दिनांक से 02 वर्ष तक की अवधि हेतु दिये जाने की अनुशंसा की गई। रेत की खुदाई श्रमिकों द्वारा (Manually) की जाएगी। रिवर बेड में भारी वाहनों का प्रवेश प्रतिबंधित रहेगा। लीज क्षेत्र में स्थित रेत खुदाई गड्ढे (Excavation pits) से लोडिंग प्वाइंट तक रेत का परिवहन ट्रैक्टर ट्रॉली द्वारा किया जाएगा।

राज्य स्तर पर्यावरण समाघात निर्धारण प्राधिकरण (एस.ई.आई.ए.ए.), छत्तीसगढ़ को तदानुसार सूचित किया जाए।

7. मेसर्स श्री दुर्गा सिंह (कोंटा एफ-1 सेण्ड माईन, ग्राम-कोंटा, तहसील-कोंटा, जिला-सुकमा), मस्तान पारा, तहसील व जिला-सुकमा (सचिवालय का नस्ती क्रमांक 1056)

ऑनलाईन आवेदन – प्रपोजल नम्बर – एसआईए/ सीजी/ एमआईएन/ 131156/2019, दिनांक 12/12/2019। परियोजना प्रस्तावक द्वारा प्रस्तुत ऑनलाईन आवेदन में कमियाँ होने से ज्ञापन दिनांक 17/12/2019 द्वारा जानकारी प्रस्तुत करने हेतु निर्देशित किया गया। परियोजना प्रस्तावक द्वारा वांछित जानकारी दिनांक 08/01/2020 को ऑनलाईन प्रस्तुत की गई।

प्रस्ताव का विवरण – यह प्रस्तावित रेत खदान (गौण खनिज) है। यह खदान ग्राम-कोटा, तहसील-कोटा, जिला-सुकमा स्थित खसरा क्रमांक 374, कुल लीज क्षेत्र 4.4 हेक्टेयर में प्रस्तावित है। उत्खनन शबरी नदी से किया जाना प्रस्तावित है। खदान की आवेदित उत्खनन क्षमता-1,08,680 घनमीटर प्रतिवर्ष है।

बैठकों का विवरण –

(अ) समिति की 307वीं बैठक दिनांक 18/01/2020:

समिति द्वारा प्रकरण की नस्ती एवं प्रस्तुत जानकारी का परीक्षण तथा तत्समय सर्वसम्मति से निम्नानुसार निर्णय लिया गया था:-

1. रेत उत्खनन हेतु प्रस्तावित स्थल पर प्रति हेक्टेयर 4 बिन्दुओं का ग्रिड बनाकर, वर्तमान में रेत सतह के लेवलस (Levels) लेकर ग्रिड मैप में प्रदर्शित कर प्रस्तुत किये जाये। उक्त लेवलस (Levels) हेतु कम से कम 2 टेम्पररी बेंच मार्क (Concreted TBM structure) निर्धारित किये जायें। टेम्पररी बेंच मार्क (TBM) में आर.एल., को-ऑर्डिनेट्स (Co-ordinates) अंकित किये जाये। ग्रिड मैप में टेम्पररी बेंच मार्क (TBM) को भी दर्शाकर, उन्हें खनिज विभाग से प्रमाणीकरण उपरांत फोटोग्राफ्स सहित जानकारी/दस्तावेज प्रस्तुत किये जायें।
2. रेत उत्खनन हेतु प्रस्तावित स्थल पर वर्तमान में उपलब्ध रेत की मोटाई जानने के लिए, प्रति हेक्टेयर में कम से कम एक गड्ढा (Pit) खोदकर उसकी वास्तविक गहराई का मापन कर, खनिज विभाग से प्रमाणित जानकारी प्रस्तुत की जाए। रेत की वास्तविक गहराई हेतु पंचनामा भी प्रस्तुत किया जाये।
3. प्रस्तावित खनन क्षेत्र की लंबाई एवं चौड़ाई तथा नदी के पाट की चौड़ाई की जानकारी प्रस्तुत की जाए।
4. यदि पूर्व में आवेदित स्थल पर खनन हेतु राज्य स्तर पर्यावरण समाघात निर्धारण प्राधिकरण (एस.ई.आई.ए.ए.), छत्तीसगढ़ अथवा जिला स्तरीय पर्यावरण समाघात निर्धारण प्राधिकरण (डी.ई.आई.ए.ए.), छत्तीसगढ़ द्वारा पर्यावरणीय स्वीकृति दी गई हो, तो पूर्व में जारी पर्यावरणीय स्वीकृति की प्रति एवं अधिरोपित शर्तों के पालन में की गई कार्यवाही की जानकारी फोटोग्राफ्स सहित प्रस्तुत की जाए। साथ ही वृक्षारोपण की अद्यतन स्थिति की जानकारी फोटोग्राफ्स सहित प्रस्तुत की जाए।
5. यदि खदान पूर्व से संचालित है, तो विगत वर्षों में किए गए उत्खनन की वास्तविक मात्रा की जानकारी खनिज विभाग से प्रमाणित करा कर प्रस्तुत की जाए।
6. भारत सरकार, पर्यावरण, वन और जलवायु परिवर्तन मंत्रालय, नई दिल्ली के ओ.एम. दिनांक 01/05/2018 के अनुसार सी.ई.आर. (Corporate Environment Responsibility) हेतु प्रस्ताव प्रस्तुत किया जाए।
7. खनि निरीक्षक एवं परियोजना प्रस्तावक को खदान में रेत के लेवलस (Levels) लेने वाले सर्वेयर (Surveyor) के साथ आगामी माह की आयोजित बैठक में उपरोक्त समस्त सुसंगत जानकारी / दस्तावेज (अद्यतन फोटोग्राफ्स) सहित प्रस्तुतीकरण दिये जाने हेतु निर्देशित किया जाए।

तदनुसार खनि निरीक्षक एवं परियोजना प्रस्तावक को एस.ई.ए.सी., छत्तीसगढ़ के ज्ञापन दिनांक 01/02/2020 द्वारा प्रस्तुतीकरण हेतु सूचित किया गया।

(ब) समिति की 312वीं बैठक दिनांक 07/02/2020:

प्रस्तुतीकरण हेतु श्री सी. राजेश, अधिकृत प्रतिनिधी एवं श्री योगेन्द्र सिंह, खनिज अधिकारी उपस्थित हुए। समिति द्वारा नस्ती, प्रस्तुत जानकारी का अवलोकन एवं परीक्षण करने पर निम्न स्थिति पाई गई:-

1. ग्राम पंचायत का अनापत्ति प्रमाण पत्र – रेत उत्खनन के संबंध में नगर पंचायत कोंटा का अनापत्ति प्रमाण पत्र प्रस्तुत किया गया है।
2. चिन्हांकित/सीमांकित – कार्यालय कलेक्टर, खनिज शाखा से प्राप्त प्रमाण पत्र अनुसार यह खदान चिन्हांकित/सीमांकित कर घोषित है।
3. उत्खनन योजना – माईनिंग प्लान प्रस्तुत किया गया है, जो खनि अधिकारी, जिला-दक्षिण बस्तर दंतेवाड़ा के ज्ञापन क्रमांक 1525/खनिज/उ.यो. /2019-20 दंतेवाड़ा, दिनांक 30/11/2019 द्वारा अनुमोदित है।
4. 500 मीटर की परिधि में स्थित खदान – कार्यालय कलेक्टर (खनिज शाखा), जिला-सुकमा के ज्ञापन क्रमांक 1284-ए/खनिज/रेत/2019 सुकमा, दिनांक 05/12/2019 के अनुसार आवेदित खदान से 500 मीटर के भीतर अवस्थित अन्य रेत खदानों की संख्या निरंक है।
5. 200 मीटर की परिधि में स्थित सार्वजनिक क्षेत्र/संरचनाए – कार्यालय कलेक्टर (खनिज शाखा), जिला-सुकमा के ज्ञापन क्रमांक 1284-बी/खनिज/रेत/2019 सुकमा, दिनांक 05/12/2019 के अनुसार जारी प्रमाण पत्र अनुसार उक्त खदान के 200 मीटर की परिधि में मंदिर, मरघट, अस्पताल, स्कूल, पुल, बांध, एनीकट एवं जल आपूर्ति स्रोत आदि प्रतिबंधित क्षेत्र स्थित नहीं है।
6. एल.ओ.आई. का विवरण – एल.ओ.आई. कार्यालय कलेक्टर (खनिज शाखा), जिला-सुकमा के ज्ञापन क्रमांक 1240/खनिज/रेत/रिर्वस ऑक्शन/2019 सुकमा, दिनांक 19/11/2019 द्वारा जारी की गई, जिसकी अवधि 2 वर्ष हेतु वैध है।
7. डिस्ट्रीक्ट सर्वे रिपोर्ट – भारत सरकार, पर्यावरण, वन और जलवायु परिवर्तन मंत्रालय, नई दिल्ली की अधिसूचना दिनांक 25/07/2018 द्वारा विहित प्रारूप में डिस्ट्रीक्ट सर्वे रिपोर्ट (District Survey Report) की प्रति प्रस्तुत की गई है।
8. महत्वपूर्ण संरचनाओं की दूरी – निकटतम आबादी ग्राम-कोंटा 1 कि.मी. एवं स्कूल ग्राम-कोंटा 1 कि.मी की दूरी पर स्थित है। राष्ट्रीय राजमार्ग 0.76 कि.मी. दूर है। पुल 2.5 कि.मी. से अधिक दूरी पर है।
9. पारिस्थितिकीय/जैवविविधता संवेदनशील क्षेत्र – परियोजना प्रस्तावक द्वारा 10 कि.मी. की परिधि में राष्ट्रीय उद्यान, अभयारण्य, केन्द्रीय प्रदूषण नियंत्रण बोर्ड द्वारा घोषित क्रिटिकली पॉल्युटेड एरिया, पारिस्थितिकीय संवेदनशील क्षेत्र या घोषित जैवविविधता क्षेत्र स्थित नहीं होना प्रतिवेदित किया है।
10. खनन स्थल पर नदी के पाट की चौड़ाई एवं खदान की नदी तट से दूरी – आवेदन अनुसार खनन स्थल पर नदी के पाट की चौड़ाई – अधिकतम 330 मीटर, न्यूनतम 280 मीटर तथा खनन स्थल की चौड़ाई – 140 मीटर दर्शाई गई है। खदान की नदी तट से दूरी 10 मीटर है, जबकि यह पाट की चौड़ाई का 10 प्रतिशत होना चाहिए।
11. खदान स्थल पर रेत की मोटाई – आवेदन अनुसार स्थल पर रेत की गहराई – 2 मीटर तथा रेत खनन की प्रस्तावित गहराई – 1.5 मीटर दर्शाई गई है। अनुमोदित माईनिंग प्लान अनुसार खदान में माईनेबल रेत की मात्रा – 95,000

घनमीटर है। रेत उत्खनन हेतु प्रस्तावित स्थल पर वर्तमान में उपलब्ध रेत सतह की मोटाई जानने के लिए, प्रति हेक्टेयर में कम से कम एक गड्ढा (Pit) खोदकर उसकी वास्तविक गहराई का मापन कर, खनिज विभाग से प्रमाणित जानकारी प्रस्तुत की गई है। जिसके अनुसार रेत उत्खनन हेतु प्रस्तावित स्थल पर 1 गड्ढा (Pit) खोदकर उसमें रेत सतह की गहराई नापने के आधार पर, वर्तमान में रेत की उपलब्ध मोटाई 3 मीटर है। रेत की वास्तविक गहराई हेतु पंचनामा भी प्रस्तुत किया गया है।

12. **पूर्व में जारी पर्यावरणीय स्वीकृति संबंधी विवरण:-** इस खदान को पूर्व में पर्यावरणीय स्वीकृति जारी नहीं की गई है।
13. **खदान क्षेत्र में रेत सतह के लेवलस –** रेत उत्खनन हेतु प्रस्तावित स्थल पर प्रति हेक्टेयर 4 बिन्दुओं का ग्रिड बनाकर वर्तमान में पोस्ट-मानसून (Post-Monsoon) डाटा दिनांक 10/12/2019 को रेत सतह के लेवलस (Levels) लेकर, उन्हें खनिज विभाग से प्रमाणीकरण उपरांत फोटोग्राफस सहित जानकारी/दस्तावेज प्रस्तुत किये गये हैं।
14. **कॉर्पोरेट पर्यावरणीय दायित्व (C.E.R.) –** भारत सरकार, पर्यावरण, वन और जलवायु परिवर्तन मंत्रालय, नई दिल्ली के ओ.एम. दिनांक 01/05/2018 के अनुसार सी.ई.आर. (Corporate Environment Responsibility) हेतु समिति के समक्ष विस्तार से चर्चा उपरांत निम्नानुसार प्रस्ताव प्रस्तुत किया गया है:-

Capital Investment (in Lakh)	Percentage of Capital Investment to be Spent	Amount Required for CER Activities (in Lakh)	Amount Proposed & Details for CER Activities (in Lakh)	
			Particulars	CER Fund Allocation (in Lakh)
Rs. 26.8	2%	Rs. 0.53	Following activities at Nearby Government Primary School Village-Konta	
			Rain Water Harvesting System	Rs. 0.60
			Running Water Facility for Toilets	Rs. 0.20
			Total	Rs. 0.80

सी.ई.आर. (Corporate Environment Responsibility) का विस्तृत प्रस्ताव (प्रस्तावित स्कूल का नाम, पता एवं कार्यवार खर्च का विवरण) एक माह में प्रस्तुत किया जाए।

15. रेत उत्खनन मैनुअल विधि से एवं भराई का कार्य लोडर द्वारा कराया जाना प्रस्तावित है।
16. प्रस्तुतीकरण के दौरान बताया गया कि स्वीकृत रेत खदान के नदी पाट के चौड़ाई के 10 प्रतिशत क्षेत्र (33 मीटर) छोड़े जाने के लिए लीज क्षेत्र में 4,000 वर्गमीटर क्षेत्र को गैर माईनिंग क्षेत्र रखा गया है। अतः रेत उत्खनन का कार्य अवशेष 4.0 हेक्टेयर क्षेत्र में किया जाना प्रस्तावित है।
17. परियोजना प्रस्तावक द्वारा 1.5 मीटर की गहराई तक उत्खनन की अनुमति मांगी है। अनुमोदित उत्खनन योजना में उत्खनन किए जाने वाले क्षेत्र की वार्षिक रेत

पुनःभरण संबंधी अध्ययन कार्य एवं तत्संबंधी आंकड़ों का समावेश नहीं किया गया है। शबरी नदी छोटी नदी है तथा इसमें वर्षाकाल में सामान्यतः 1 मीटर गहराई से अधिक रेत का पुनःभराव होने की संभावना है।

समिति द्वारा विचार विमर्श उपरांत सर्वसम्मति से निम्नानुसार निर्णय लिया गया:—

1. आवेदित खदान (ग्राम-कोंटा) का रकबा 4.4 हेक्टेयर है। खदान की सीमा से 500 मीटर की परिधि में स्वीकृत/संचालित खदानों का कुल क्षेत्रफल 5 हेक्टेयर से अधिक का क्लस्टर निर्मित नहीं होने के कारण यह खदान बी-2 श्रेणी की मानी गयी।
2. **वृक्षारोपण कार्य** — प्राथमिकता के आधार पर नदी तट पर कुल 1,000 नग पौधे — 500 नग अर्जुन के पौधे तथा शेष 500 नग (जामुन, करंज, बांस, आम आदि) पौधे लगाए जायेंगे। साथ ही पहुँच मार्ग में 500 नग पौधे लगाए जायेंगे।
3. परियोजना प्रस्तावक रेत खदान क्षेत्र में आगामी 1.5 वर्ष में विस्तृत गाद अध्ययन (Siltation Study) करायेगा, ताकि रेत के पुनःभरण (Replenishment) बाबत सही आंकड़े, रेत उत्खनन का नदी, नदीतल, स्थानीय वनस्पति, जीव एवं सूक्ष्म जीवों पर प्रभाव तथा नदी के पानी की गुणवत्ता पर रेत उत्खनन के प्रभाव की सही जानकारी प्राप्त हो सके।
4. रेत पुनःभरण की स्थिति के आंकलन हेतु परियोजना प्रस्तावक द्वारा माह मई 2020 के अन्त में मानसून पूर्व (रेत उत्खनन समाप्त होने के बाद) रेत खदान में पूर्व निर्धारित ग्रीड बिन्दुओं तथा लीज के अपस्ट्रीम एवं डाउनस्ट्रीम में कम से कम 100 मीटर की दूरी तक के रेत सतह के लेवलस (Levels) का मापन भी लिए जाएंगे। इसके अलावा खनन लीज के बाहर / नदी तट (दोनों) से 100 मीटर तक के क्षेत्र में रेत सतह के लेवलस (Levels) का मापन भी किया जाएगा। इसी प्रकार पोस्ट-मानसून में (रेत उत्खनन प्रारंभ करने के पूर्व माह अक्टूबर) इन्ही ग्रीड बिन्दुओं पर रेत सतह के लेवलस (Levels) का मापन किया जाएगा। पोस्ट-मानसून के आंकड़े दिसम्बर 2020, 2021, 2022 एवं प्री-मानसून के आंकड़े अगस्त 2020, 2021, 2022 तक अनिवार्य रूप से एस.ई.आई.ए.ए., छत्तीसगढ़ को प्रस्तुत किए जायेंगे। रेत सतह के पूर्व निर्धारित ग्रीड बिन्दुओं पर रेत सतह के लेवलस (Levels) का मापन का कार्य आगामी 3 वर्ष तक निरंतर किया जाएगा।
5. समिति द्वारा विचार विमर्श उपरांत सर्वसम्मति से श्री दुर्गा सिंह, कोंटा सेण्ड माईन को खसरा क्रमांक 374, ग्राम-कोंटा, तहसील-कोंटा, जिला-सुकमा, कुल लीज क्षेत्र 4.4 हेक्टेयर में से 4.0 हेक्टेयर क्षेत्र में रेत उत्खनन अधिकतम 1 मीटर की गहराई तक सीमित रखते हुए कुल 40,000 घनमीटर प्रतिवर्ष हेतु **परिशिष्ट-07** में वर्णित शर्तों के अधीन पर्यावरणीय स्वीकृति, जारी दिनांक से 02 वर्ष तक की अवधि हेतु दिये जाने की अनुशंसा की गई। रेत की खुदाई श्रमिकों द्वारा (Manually) की जाएगी। रिवर बेड में भारी वाहनों का प्रवेश प्रतिबंधित रहेगा। लीज क्षेत्र में स्थित रेत खुदाई गड्ढे (Excavation pits) से लोडिंग प्वाइंट तक रेत का परिवहन ट्रैक्टर ट्रॉली द्वारा किया जाएगा।

राज्य स्तर पर्यावरण समाघात निर्धारण प्राधिकरण (एस.ई.आई.ए.ए.), छत्तीसगढ़ को तदानुसार सूचित किया जाए।

8. मेसर्स श्री दुर्गा सिंह (कोंटा एफ-2 सेण्ड माईन, ग्राम-कोंटा, तहसील-कोंटा, जिला-सुकमा), मस्तान पारा, तहसील व जिला-सुकमा (सचिवालय का नस्ती क्रमांक 1064)

ऑनलाईन आवेदन - प्रपोजल नम्बर - एसआईए/ सीजी/ एमआईएन/ 131641/2019, दिनांक 15/12/2019। परियोजना प्रस्तावक द्वारा प्रस्तुत ऑनलाईन आवेदन में कमियाँ होने से ज्ञापन दिनांक 03/01/2020 द्वारा जानकारी प्रस्तुत करने हेतु निर्देशित किया गया। परियोजना प्रस्तावक द्वारा वांछित जानकारी दिनांक 08/01/2020 को ऑनलाईन प्रस्तुत की गई।

प्रस्ताव का विवरण - यह प्रस्तावित रेत खदान (गौण खनिज) है। यह खदान ग्राम-कोंटा, तहसील-कोंटा, जिला-सुकमा स्थित खसरा क्रमांक 622, कुल लीज क्षेत्र 5 हेक्टेयर में प्रस्तावित है। उत्खनन शबरी नदी से किया जाना प्रस्तावित है। खदान की आवेदित उत्खनन क्षमता-1,23,500 घनमीटर प्रतिवर्ष है।

बैठकों का विवरण -

(अ) समिति की 307वीं बैठक दिनांक 18/01/2020:

समिति द्वारा प्रकरण की नस्ती एवं प्रस्तुत जानकारी का परीक्षण तथा तत्समय सर्वसम्मति से निम्नानुसार निर्णय लिया गया था:-

1. रेत उत्खनन हेतु प्रस्तावित स्थल पर प्रति हेक्टेयर 4 बिन्दुओं का ग्रिड बनाकर, वर्तमान में रेत सतह के लेवलस (Levels) लेकर ग्रिड मैप में प्रदर्शित कर प्रस्तुत किये जाये। उक्त लेवलस (Levels) हेतु कम से कम 2 टेम्पररी बेंच मार्क (Concreted TBM structure) निर्धारित किये जायें। टेम्पररी बेंच मार्क (TBM) में आर.एल., को-ऑर्डिनेट्स (Co-ordinates) अंकित किये जाये। ग्रिड मैप में टेम्पररी बेंच मार्क (TBM) को भी दर्शाकर, उन्हें खनिज विभाग से प्रमाणीकरण उपरांत फोटोग्राफ्स सहित जानकारी/दस्तावेज प्रस्तुत किये जायें।
2. रेत उत्खनन हेतु प्रस्तावित स्थल पर वर्तमान में उपलब्ध रेत की मोटाई जानने के लिए, प्रति हेक्टेयर में कम से कम एक गड्ढा (Pit) खोदकर उसकी वास्तविक गहराई का मापन कर, खनिज विभाग से प्रमाणित जानकारी प्रस्तुत की जाए। रेत की वास्तविक गहराई हेतु पंचनामा भी प्रस्तुत किया जाये।
3. प्रस्तावित खनन क्षेत्र की लंबाई एवं चौड़ाई तथा नदी के पाट की चौड़ाई की जानकारी प्रस्तुत की जाए।
4. यदि पूर्व में आवेदित स्थल पर खनन हेतु राज्य स्तर पर्यावरण समाघात निर्धारण प्राधिकरण (एस.ई.आई.ए.ए.), छत्तीसगढ़ अथवा जिला स्तरीय पर्यावरण समाघात निर्धारण प्राधिकरण (डी.ई.आई.ए.ए.), छत्तीसगढ़ द्वारा पर्यावरणीय स्वीकृति दी गई हो, तो पूर्व में जारी पर्यावरणीय स्वीकृति की प्रति एवं अधिरोपित शर्तों के पालन में की गई कार्यवाही की जानकारी फोटोग्राफ्स सहित प्रस्तुत की जाए। साथ ही वृक्षारोपण की अद्यतन स्थिति की जानकारी फोटोग्राफ्स सहित प्रस्तुत की जाए।
5. यदि खदान पूर्व से संचालित है, तो विगत वर्षों में किए गए उत्खनन की वास्तविक मात्रा की जानकारी खनिज विभाग से प्रमाणित करा कर प्रस्तुत की जाए।
6. भारत सरकार, पर्यावरण, वन और जलवायु परिवर्तन मंत्रालय, नई दिल्ली के ओ.एम. दिनांक 01/05/2018 के अनुसार सी.ई.आर. (Corporate Environment Responsibility) हेतु प्रस्ताव प्रस्तुत किया जाए।

7. खनि निरीक्षक एवं परियोजना प्रस्तावक को खदान में रेत के लेवलस (Levels) लेने वाले सर्वेयर (Surveyor) के साथ आगामी माह की आयोजित बैठक में उपरोक्त समस्त सुसंगत जानकारी / दस्तावेज (अद्यतन फोटोग्राफ्स) सहित प्रस्तुतीकरण दिये जाने हेतु निर्देशित किया जाए।

तदानुसार खनि निरीक्षक एवं परियोजना प्रस्तावक को एस.ई.ए.सी., छत्तीसगढ़ के ज्ञापन दिनांक 01/02/2020 द्वारा प्रस्तुतीकरण हेतु सूचित किया गया।

(ब) समिति की 312वीं बैठक दिनांक 07/02/2020:

प्रस्तुतीकरण हेतु श्री सी. राजेश, अधिकृत प्रतिनिधी एवं श्री योगेन्द्र सिंह, खनिज अधिकारी उपस्थित हुए। समिति द्वारा नस्ती, प्रस्तुत जानकारी का अवलोकन एवं परीक्षण करने पर निम्न स्थिति पाई गई:-

1. **ग्राम पंचायत का अनापत्ति प्रमाण पत्र** – रेत उत्खनन के संबंध में नगर पंचायत कोंटा का अनापत्ति प्रमाण पत्र प्रस्तुत किया गया है।
2. **चिन्हांकित/सीमांकित** – कार्यालय कलेक्टर, खनिज शाखा से प्राप्त प्रमाण पत्र अनुसार यह खदान चिन्हांकित/सीमांकित कर घोषित है।
3. **उत्खनन योजना** – माईनिंग प्लान प्रस्तुत किया गया है, जो खनि अधिकारी, जिला-दक्षिण बस्तर दंतेवाड़ा के ज्ञापन क्रमांक 1523/खनिज/उ.यो./2019-20 दंतेवाड़ा, दिनांक 30/11/2019 द्वारा अनुमोदित है।
4. **500 मीटर की परिधि में स्थित खदान** – कार्यालय कलेक्टर (खनिज शाखा), जिला-सुकमा के ज्ञापन क्रमांक 1283-ए/खनिज/रेत/2019 सुकमा, दिनांक 05/12/2019 के अनुसार आवेदित खदान से 500 मीटर के भीतर अवस्थित अन्य रेत खदानों की संख्या निरंक है।
5. **200 मीटर की परिधि में स्थित सार्वजनिक क्षेत्र/संरचनाएँ** – कार्यालय कलेक्टर (खनिज शाखा), जिला-सुकमा के ज्ञापन क्रमांक 1283-बी/खनिज/रेत/2019 सुकमा, दिनांक 05/12/2019 के अनुसार जारी प्रमाण पत्र अनुसार उक्त खदान के 200 मीटर की परिधि में मंदिर, मरघट, अस्पताल, स्कूल, पुल, बांध, एनीकट एवं जल आपूर्ति स्रोत आदि प्रतिबंधित क्षेत्र स्थित नहीं है।
6. **एल.ओ.आई. का विवरण** – एल.ओ.आई. कार्यालय कलेक्टर (खनिज शाखा), जिला-सुकमा के ज्ञापन क्रमांक 1239/खनिज/रेत/रिवर्स ऑक्शन/2019 सुकमा, दिनांक 19/11/2019 द्वारा जारी की गई, जिसकी अवधि 2 वर्ष हेतु वैध है।
7. **डिस्ट्रीक्ट सर्वे रिपोर्ट** – भारत सरकार, पर्यावरण, वन और जलवायु परिवर्तन मंत्रालय, नई दिल्ली की अधिसूचना दिनांक 25/07/2018 द्वारा विहित प्रारूप में डिस्ट्रीक्ट सर्वे रिपोर्ट (District Survey Report) की प्रति प्रस्तुत की गई है।
8. **महत्वपूर्ण संरचनाओं की दूरी** – निकटतम आबादी ग्राम-कोंटा 1 कि.मी. एवं स्कूल ग्राम-कोंटा 1 कि.मी की दूरी पर स्थित है। राष्ट्रीय राजमार्ग 0.77 कि.मी. दूर है। पुल 3.5 कि.मी. से अधिक दूरी पर है।
9. **पारिस्थितिकीय/जैवविविधता संवेदनशील क्षेत्र** – परियोजना प्रस्तावक द्वारा 10 कि.मी. की परिधि में राष्ट्रीय उद्यान, अभयारण्य, केन्द्रीय प्रदूषण नियंत्रण बोर्ड द्वारा घोषित क्रिटिकली पॉल्युटेड एरिया, पारिस्थितिकीय संवेदनशील क्षेत्र या घोषित जैवविविधता क्षेत्र स्थित नहीं होना प्रतिवेदित किया है।

10. खनन स्थल पर नदी के पाट की चौड़ाई एवं खदान की नदी तट से दूरी – आवेदन अनुसार खनन स्थल पर नदी के पाट की चौड़ाई – अधिकतम 305 मीटर, न्यूनतम 275 मीटर तथा खनन स्थल की चौड़ाई – 113 मीटर दर्शाई गई है। खदान की नदी तट से दूरी 10 मीटर है, जबकि यह पाट की चौड़ाई का 10 प्रतिशत होना चाहिए।
11. खदान स्थल पर रेत की मोटाई – आवेदन अनुसार स्थल पर रेत की गहराई – 2 मीटर तथा रेत खनन की प्रस्तावित गहराई – 1.5 मीटर दर्शाई गई है। अनुमोदित माईनिंग प्लान अनुसार खदान में माईनेबल रेत की मात्रा – 1,09,250 घनमीटर है। रेत उत्खनन हेतु प्रस्तावित स्थल पर वर्तमान में उपलब्ध रेत सतह की मोटाई जानने के लिए, प्रति हेक्टेयर में कम से कम एक गड्ढा (Pit) खोदकर उसकी वास्तविक गहराई का मापन कर, खनिज विभाग से प्रमाणित जानकारी प्रस्तुत की गई है। जिसके अनुसार रेत उत्खनन हेतु प्रस्तावित स्थल पर 1 गड्ढा (Pit) खोदकर उसमें रेत सतह की गहराई नापने के आधार पर, वर्तमान में रेत की उपलब्ध मोटाई 3 मीटर है। रेत की वास्तविक गहराई हेतु पंचनामा भी प्रस्तुत किया गया है।
12. पूर्व में जारी पर्यावरणीय स्वीकृति संबंधी विवरण:- इस खदान को पूर्व में पर्यावरणीय स्वीकृति जारी नहीं की गई है।
13. खदान क्षेत्र में रेत सतह के लेवलस – रेत उत्खनन हेतु प्रस्तावित स्थल पर प्रति हेक्टेयर 4 बिन्दुओं का ग्रिड बनाकर वर्तमान में पोस्ट-मानसून (Post-Monsoon) डाटा दिनांक 10/12/2019 को रेत सतह के लेवलस (Levels) लेकर, उन्हें खनिज विभाग से प्रमाणीकरण उपरांत फोटोग्राफ्स सहित जानकारी/दस्तावेज प्रस्तुत किये गये हैं।
14. कॉर्पोरेट पर्यावरणीय दायित्व (C.E.R.) – भारत सरकार, पर्यावरण, वन और जलवायु परिवर्तन मंत्रालय, नई दिल्ली के ओ.एम. दिनांक 01/05/2018 के अनुसार सी.ई.आर. (Corporate Environment Responsibility) हेतु समिति के समक्ष विस्तार से चर्चा उपरांत निम्नानुसार प्रस्ताव प्रस्तुत किया गया है:-

Capital Investment (in Lakh)	Percentage of Capital Investment to be Spent	Amount Required for CER Activities (in Lakh)	Amount Proposed & Details for CER Activities (in Lakh)	
			Particulars	CER Fund Allocation (in Lakh)
Rs. 30	2%	Rs. 0.60	Following activities at Nearby Government High School Village-Konta	
			Rain Water Harvesting System	Rs. 0.68
			Running Water Facility for Toilets	Rs. 0.20
			Total	Rs. 0.88

सी.ई.आर. (Corporate Environment Responsibility) का विस्तृत प्रस्ताव (प्रस्तावित स्कूल का नाम, पता एवं कार्यवार खर्च का विवरण) एक माह में प्रस्तुत किया जाए।

15. रेत उत्खनन मैनुअल विधि से एवं भराई का कार्य लोडर द्वारा कराया जाना प्रस्तावित है।
16. प्रस्तुतीकरण के दौरान बताया गया कि स्वीकृत रेत खदान के नदी पाट के चौड़ाई के 10 प्रतिशत क्षेत्र (33 मीटर) छोड़े जाने के लिए लीज क्षेत्र में 4,000 वर्गमीटर क्षेत्र को गैर माईनिंग क्षेत्र रखा गया है। अतः रेत उत्खनन का कार्य अवशेष 4.6 हेक्टेयर क्षेत्र में किया जाना प्रस्तावित है।
17. परियोजना प्रस्तावक द्वारा 1.5 मीटर की गहराई तक उत्खनन की अनुमति मांगी है। अनुमोदित उत्खनन योजना में उत्खनन किए जाने वाले क्षेत्र की वार्षिक रेत पुनःभरण संबंधी अध्ययन कार्य एवं तत्संबंधी आंकड़ों का समावेश नहीं किया गया है। शबरी नदी छोटी नदी है तथा इसमें वर्षाकाल में सामान्यतः 1 मीटर गहराई से अधिक रेत का पुनःभराव होने की संभावना है।

समिति द्वारा विचार विमर्श उपरांत सर्वसम्मति से निम्नानुसार निर्णय लिया गया:-

1. आवेदित खदान (ग्राम-कोंटा) का रकबा 5 हेक्टेयर है। खदान की सीमा से 500 मीटर की परिधि में स्वीकृत/संचालित खदानों का कुल क्षेत्रफल 5 हेक्टेयर से अधिक का क्लस्टर निर्मित नहीं होने के कारण यह खदान बी-2 श्रेणी की मानी गयी।
2. वृक्षारोपण कार्य - प्राथमिकता के आधार पर नदी तट पर कुल 1,000 नग पौधे - 500 नग अर्जुन के पौधे तथा शेष 500 नग (जामुन, करंज, बांस, आम आदि) पौधे लगाए जायेंगे। पहुँच मार्ग में 500 नग पौधे लगाए जायेंगे।
3. परियोजना प्रस्तावक रेत खदान क्षेत्र में आगामी 1.5 वर्ष में विस्तृत गाद अध्ययन (Siltation Study) करायेगा, ताकि रेत के पुनःभरण (Replenishment) बाबत सही आंकड़े, रेत उत्खनन का नदी, नदीतल, स्थानीय वनस्पति, जीव एवं सूक्ष्म जीवों पर प्रभाव तथा नदी के पानी की गुणवत्ता पर रेत उत्खनन के प्रभाव की सही जानकारी प्राप्त हो सके।
4. रेत पुनःभरण की स्थिति के आंकलन हेतु परियोजना प्रस्तावक द्वारा माह मई 2020 के अन्त में मानसून पूर्व (रेत उत्खनन समाप्त होने के बाद) रेत खदान में पूर्व निर्धारित ग्रिड बिन्दुओं तथा लीज के अपस्ट्रीम एवं डाउनस्ट्रीम में (कम से कम 100 मीटर की दूरी तक) रेत सतह के लेवलस (Levels) का मापन किया जाएगा। इसी प्रकार पोस्ट-मानसून में (रेत उत्खनन प्रारंभ करने के पूर्व माह अक्टूबर) इन्ही ग्रिड बिन्दुओं पर रेत सतह के लेवलस (Levels) का मापन किया जाएगा। पोस्ट-मानसून के आंकड़े दिसम्बर 2020, 2021, 2022 एवं प्री-मानसून के आंकड़े अगस्त 2020, 2021, 2022 तक अनिवार्य रूप से एस.ई.आई.ए.ए., छत्तीसगढ़ को प्रस्तुत किए जायेंगे। रेत सतह के पूर्व निर्धारित ग्रिड बिन्दुओं पर रेत सतह के लेवलस (Levels) का मापन का कार्य आगामी 3 वर्ष तक निरंतर किया जाएगा।
5. समिति द्वारा विचार विमर्श उपरांत सर्वसम्मति से श्री दुर्गा सिंह, कोंटा सेण्ड माईन को खसरा क्रमांक 622, ग्राम-कोंटा, तहसील-कोंटा, जिला-सुकमा, कुल लीज क्षेत्र 5 हेक्टेयर में से 4.6 हेक्टेयर क्षेत्र में रेत उत्खनन अधिकतम 1 मीटर की गहराई तक सीमित रखते हुए कुल 46,000 घनमीटर प्रतिवर्ष हेतु परिशिष्ट-08 में वर्णित शर्तों के अधीन पर्यावरणीय स्वीकृति, जारी दिनांक से 02 वर्ष तक की अवधि हेतु दिये जाने की अनुशंसा की गई। रेत की खुदाई श्रमिकों द्वारा (Manually) की जाएगी। रिवर बेड में भारी वाहनों का प्रवेश प्रतिबंधित

रहेगा। लीज क्षेत्र में स्थित रेत खुदाई गड्ढे (Excavation pits) से लोडिंग प्वाइंट तक रेत का परिवहन ट्रैक्टर ट्रॉली द्वारा किया जाएगा।

राज्य स्तर पर्यावरण समाघात निर्धारण प्राधिकरण (एस.ई.आई.ए.ए.), छत्तीसगढ़ को तदानुसार सूचित किया जाए।

9. मेसर्स बलदेवपुर लाईम स्टोन क्वारी (प्रो.- श्रीमती राखी टुरहाटे), ग्राम-बलदेवपुर, तहसील-खैरागढ़, जिला-राजनांदगांव (सचिवालय का नस्ती क्रमांक 1005)

ऑनलाईन आवेदन - प्रपोजल नम्बर - एसआईए/ सीजी/ एमआईएन/ 42870/2019, दिनांक 07/11/2019। परियोजना प्रस्तावक द्वारा प्रस्तुत ऑनलाईन आवेदन में कमियाँ होने से ज्ञापन दिनांक 19/11/2019 द्वारा जानकारी प्रस्तुत करने हेतु निर्देशित किया गया। परियोजना प्रस्तावक द्वारा वांछित जानकारी दिनांक 08/01/2020 को ऑनलाईन प्रस्तुत की गई।

प्रस्ताव का विवरण - यह पूर्व से संचालित चूना पत्थर (गौण खनिज) खदान है। खदान ग्राम-बलदेवपुर, तहसील-खैरागढ़, जिला-राजनांदगांव स्थित खसरा क्रमांक 875/1, 2, 3, 4, 5, 6 एवं 7, कुल क्षेत्रफल-1.112 हेक्टेयर में है। खदान की आवेदित उत्खनन क्षमता-25,000 टन प्रतिवर्ष है।

बैठकों का विवरण -

(अ) समिति की 307वीं बैठक दिनांक 18/01/2020:

समिति द्वारा प्रकरण की नस्ती एवं प्रस्तुत जानकारी का परीक्षण तथा तत्समय सर्वसम्मति से निम्नानुसार निर्णय लिया गया था:-

1. विगत वर्षों में किए गए उत्खनन की वास्तविक मात्रा की जानकारी खनिज विभाग से प्रमाणित करा कर प्रस्तुत की जाए।
2. भारत सरकार, पर्यावरण, वन और जलवायु परिवर्तन मंत्रालय, नई दिल्ली के ओ.एम. दिनांक 01/05/2018 के अनुसार सी.ई.आर. (Corporate Environment Responsibility) हेतु प्रस्ताव प्रस्तुत किया जाए।
3. परियोजना प्रस्तावक को आगामी माह की आयोजित बैठक में उपरोक्त समस्त सुसंगत जानकारी / दस्तावेज (अद्यतन फोटोग्राफ्स) सहित प्रस्तुतीकरण दिये जाने हेतु निर्देशित किया जाए।

तदानुसार परियोजना प्रस्तावक को एस.ई.ए.सी., छत्तीसगढ़ के ज्ञापन दिनांक 01/02/2020 द्वारा प्रस्तुतीकरण हेतु सूचित किया गया।

(ब) समिति की 312वीं बैठक दिनांक 07/02/2020:

प्रस्तुतीकरण हेतु श्री अखिलेश टुरहाटे, अधिकृत प्रतिनिधि उपस्थित हुए। परियोजना प्रस्तावक के पत्र दिनांक 07/02/2020 द्वारा सूचना दी गयी है कि प्रस्तुतीकरण हेतु वांछित जानकारी अपूर्ण होने के कारण से समिति के समक्ष बैठक में प्रस्तुतीकरण दिया जाना संभव नहीं है। अतः आगामी माह की आयोजित बैठक में समय प्रदान करने हेतु अनुरोध किया गया है।

समिति द्वारा विचार विमर्श उपरांत सर्वसम्मति से निर्णय लिया गया कि परियोजना प्रस्तावक को आगामी माह के आयोजित बैठक में पूर्व में चाही गई वांछित जानकारी

एवं समस्त सुसंगत जानकारी / दस्तावेज सहित प्रस्तुतीकरण दिये जाने हेतु निर्देशित किया जाए।

परियोजना प्रस्तावक को तदानुसार सूचित किया जाए।

10. मेसर्स श्रीमती शालिनी सिंह (दरगहन सेण्ड माईन, ग्राम-दरगहन, तहसील-नगरी, जिला-धमतरी), अग्रोहा सोसायटी, सेक्टर-2, रायपुरा, तहसील व जिला-रायपुर (सचिवालय का नस्ती क्रमांक 1106)

ऑनलाईन आवेदन - प्रपोजल नम्बर - एसआईए/ सीजी/ एमआईएन/ 135503/2020, दिनांक 08/01/2020।

प्रस्ताव का विवरण - यह प्रस्तावित रेत खदान (गौण खनिज) है। यह खदान ग्राम-दरगहन, तहसील-नगरी, जिला-धमतरी स्थित पार्ट ऑफ खसरा क्रमांक 02, कुल लीज क्षेत्र 5 हेक्टेयर में प्रस्तावित है। उत्खनन महानदी से किया जाना प्रस्तावित है। खदान की आवेदित उत्खनन क्षमता-1,00,000 घनमीटर प्रतिवर्ष है।

बैठकों का विवरण -

(अ) समिति की 307वीं बैठक दिनांक 18/01/2020:

समिति द्वारा प्रकरण की नस्ती एवं प्रस्तुत जानकारी का परीक्षण तथा तत्समय सर्वसम्मति से निम्नानुसार निर्णय लिया गया था:-

1. रेत उत्खनन हेतु प्रस्तावित स्थल पर प्रति हेक्टेयर 4 बिन्दुओं का ग्रिड बनाकर, वर्तमान में रेत सतह के लेवलस (Levels) लेकर ग्रिड मैप में प्रदर्शित कर प्रस्तुत किये जाये। उक्त लेवलस (Levels) हेतु कम से कम 2 टेम्पररी बेंच मार्क (Concreted TBM structure) निर्धारित किये जायें। टेम्पररी बेंच मार्क (TBM) में आर.एल., को-ऑर्डिनेट्स (Co-ordinates) अंकित किये जाये। ग्रिड मैप में टेम्पररी बेंच मार्क (TBM) को भी दर्शाकर, उन्हें खनिज विभाग से प्रमाणीकरण उपरांत फोटोग्राफ्स सहित जानकारी/दस्तावेज प्रस्तुत किये जायें।
2. रेत उत्खनन हेतु प्रस्तावित स्थल पर वर्तमान में उपलब्ध रेत की मोटाई जानने के लिए, प्रति हेक्टेयर में कम से कम एक गड्ढा (Pit) खोदकर उसकी वास्तविक गहराई का मापन कर, खनिज विभाग से प्रमाणित जानकारी प्रस्तुत की जाए। रेत की वास्तविक गहराई हेतु पंचनामा भी प्रस्तुत किया जाये।
3. प्रस्तावित खनन क्षेत्र की लंबाई एवं चौड़ाई तथा नदी के पाट की चौड़ाई की जानकारी प्रस्तुत की जाए।
4. यदि पूर्व में आवेदित स्थल पर खनन हेतु राज्य स्तर पर्यावरण समाघात निर्धारण प्राधिकरण (एस.ई.आई.ए.ए.), छत्तीसगढ़ अथवा जिला स्तरीय पर्यावरण समाघात निर्धारण प्राधिकरण (डी.ई.आई.ए.ए.), छत्तीसगढ़ द्वारा पर्यावरणीय स्वीकृति दी गई हो, तो पूर्व में जारी पर्यावरणीय स्वीकृति की प्रति एवं अधिरोपित शर्तों के पालन में की गई कार्यवाही की जानकारी फोटोग्राफ्स सहित प्रस्तुत की जाए। साथ ही वृक्षारोपण की अद्यतन स्थिति की जानकारी फोटोग्राफ्स सहित प्रस्तुत की जाए।
5. यदि खदान पूर्व से संचालित है, तो विगत वर्षों में किए गए उत्खनन की वास्तविक मात्रा की जानकारी खनिज विभाग से प्रमाणित करा कर प्रस्तुत की जाए।

6. भारत सरकार, पर्यावरण, वन और जलवायु परिवर्तन मंत्रालय, नई दिल्ली के ओ.एम. दिनांक 01/05/2018 के अनुसार सी.ई.आर. (Corporate Environment Responsibility) हेतु प्रस्ताव प्रस्तुत किया जाए।
7. खनि निरीक्षक एवं परियोजना प्रस्तावक को खदान में रेत के लेवलस (Levels) लेने वाले सर्वेयर (Surveyor) के साथ आगामी माह की आयोजित बैठक में उपरोक्त समस्त सुसंगत जानकारी / दस्तावेज (अद्यतन फोटोग्राफ्स) सहित प्रस्तुतीकरण दिये जाने हेतु निर्देशित किया जाए।

तदनुसार खनि निरीक्षक एवं परियोजना प्रस्तावक को एस.ई.ए.सी., छत्तीसगढ़ के ज्ञापन दिनांक 01/02/2020 द्वारा प्रस्तुतीकरण हेतु सूचित किया गया।

(ब) समिति की 312वीं बैठक दिनांक 07/02/2020:

प्रस्तुतीकरण हेतु श्री प्रदिप कुमार सिंह, अधिकृत प्रतिनिधी उपस्थित हुए। समिति द्वारा नस्ती, प्रस्तुत जानकारी का अवलोकन एवं परीक्षण करने पर निम्न स्थिति पाई गई:-

1. **ग्राम पंचायत का अनापत्ति प्रमाण पत्र** – रेत उत्खनन के संबंध में ग्राम पंचायत दरगहन का दिनांक 08/02/2019 का अनापत्ति प्रमाण पत्र प्रस्तुत किया गया है।
2. **चिन्हांकित/सीमांकित** – कार्यालय कलेक्टर, खनिज शाखा से प्राप्त प्रमाण पत्र अनुसार यह खदान चिन्हांकित/सीमांकित कर घोषित है।
3. **उत्खनन योजना** – माईनिंग प्लान प्रस्तुत किया गया है, जो खनि अधिकारी, जिला-उत्तर बस्तर कांकेर के ज्ञापन क्रमांक 856/खनिज/उत्ख.यो./2019-20 कांकेर, दिनांक 06/01/2020 द्वारा अनुमोदित है।
4. **500 मीटर की परिधि में स्थित खदान** – कार्यालय कलेक्टर (खनिज शाखा), जिला-धमतरी के ज्ञापन क्रमांक 355/खनि/न.क./2019 धमतरी, दिनांक 03/05/2019 के अनुसार आवेदित खदान से 500 मीटर के भीतर अवस्थित अन्य रेत खदानों की संख्या निरंक है।
5. **200 मीटर की परिधि में स्थित सार्वजनिक क्षेत्र/संरचनाए** – कार्यालय कलेक्टर (खनिज शाखा), जिला-धमतरी के ज्ञापन क्रमांक 353/खनि/न.क./2019 धमतरी, दिनांक 03/05/2019 द्वारा जारी प्रमाण पत्र अनुसार उक्त खदान के 200 मीटर की परिधि की सीमा में कोई पुल, राष्ट्रीय राजमार्ग, प्राकृतिक जल स्रोत, बांध या जल परिबद्ध करने वाली संरचना अथवा अन्य कोई प्रतिबंधित क्षेत्र स्थित नहीं है।
6. **एल.ओ.आई. का विवरण** – एल.ओ.आई. कार्यालय कलेक्टर (खनिज शाखा), जिला-धमतरी के ज्ञापन क्रमांक 1218/खनिज/निविदा/2019 धमतरी, दिनांक 06/12/2019 द्वारा जारी की गई, जिसकी अवधि 2 वर्ष हेतु वैध है।
7. **डिस्ट्रीक्ट सर्वे रिपोर्ट** – भारत सरकार, पर्यावरण, वन और जलवायु परिवर्तन मंत्रालय, नई दिल्ली की अधिसूचना दिनांक 25/07/2018 द्वारा विहित प्रारूप में डिस्ट्रीक्ट सर्वे रिपोर्ट (District Survey Report) की प्रति प्रस्तुत की गई है।
8. **महत्वपूर्ण संरचनाओं की दूरी** – निकटतम आबादी ग्राम-दरगहन 1 कि.मी., स्कूल ग्राम-दरगहन 1.5 कि.मी एवं अस्पताल धमतरी 15 कि.मी. की दूरी पर स्थित है। राष्ट्रीय राजमार्ग 14 कि.मी. एवं राज्यमार्ग 40 कि.मी. दूर है। अपस्ट्रीम में एनीकट 510 मीटर की दूरी पर है।

9. **पारिस्थितिकीय/जैवविविधता संवेदनशील क्षेत्र** – परियोजना प्रस्तावक द्वारा 10 कि.मी. की परिधि में अंतर्राज्जीय सीमा, राष्ट्रीय उद्यान, अभयारण्य, केन्द्रीय प्रदूषण नियंत्रण बोर्ड द्वारा घोषित क्रिटिकली पॉल्युटेड एरिया, पारिस्थितिकीय संवेदनशील क्षेत्र या घोषित जैवविविधता क्षेत्र स्थित नहीं होना प्रतिवेदित किया है।
10. **खनन स्थल पर नदी के पाट की चौड़ाई एवं खदान की नदी तट से दूरी** – आवेदन अनुसार खनन स्थल पर नदी के पाट की चौड़ाई – अधिकतम 610 मीटर, न्यूनतम 577 मीटर तथा खनन स्थल की चौड़ाई – 191 मीटर दर्शाई गई है। खदान की नदी तट के पूर्वी किनारे से दूरी 344 मीटर एवं पश्चिमी किनारे से दूरी 65 मीटर है।
11. **खदान स्थल पर रेत की मोटाई** – आवेदन अनुसार स्थल पर रेत की गहराई – 4 मीटर तथा रेत खनन की प्रस्तावित गहराई – 2 मीटर दर्शाई गई है। अनुमोदित माईनिंग प्लान अनुसार खदान में माईनेबल रेत की मात्रा – 1,00,000 घनमीटर है। रेत उत्खनन हेतु प्रस्तावित स्थल पर वर्तमान में उपलब्ध रेत सतह की मोटाई जानने के लिए, प्रति हेक्टेयर में कम से कम एक गड्ढा (Pit) खोदकर उसकी वास्तविक गहराई का मापन कर, खनिज विभाग से प्रमाणित जानकारी प्रस्तुत की गई है। जिसके अनुसार रेत उत्खनन हेतु प्रस्तावित स्थल पर 5 गड्ढा (Pit) खोदकर उसमें रेत सतह की गहराई नापने के आधार पर, वर्तमान में रेत की उपलब्ध मोटाई 4.4 मीटर है। रेत की वास्तविक गहराई हेतु पंचनामा भी प्रस्तुत किया गया है।
12. **पूर्व में जारी पर्यावरणीय स्वीकृति संबंधी विवरण:-**
- इस खदान को पूर्व में सरपंच, ग्राम पंचायत दरगहन के नाम से रेत खदान खसरा क्रमांक 2, क्षेत्रफल 5 हेक्टेयर, क्षमता-75,000 घनमीटर प्रतिवर्ष हेतु जिला स्तरीय पर्यावरण समाघात निर्धारण प्राधिकरण, जिला-धमतरी द्वारा पर्यावरणीय स्वीकृति दिनांक 31/08/2017 के द्वारा जारी दिनांक से 1 वर्ष तक की अवधि हेतु जारी की गयी थी।
 - पूर्व में जारी पर्यावरणीय स्वीकृति के शर्तों के पालन में की गई कार्यवाही की जानकारी प्रस्तुत की गई है। गाद अध्ययन रिपोर्ट प्रस्तुत नहीं की गई।
 - वृक्षारोपण नहीं किया गया है।
13. **खदान क्षेत्र में रेत सतह के लेवलस** – रेत उत्खनन हेतु प्रस्तावित स्थल पर प्रति हेक्टेयर 4 बिन्दुओं का ग्रिड बनाकर वर्तमान में पोस्ट-मानसून (Post-Monsoon) डाटा दिनांक 04/02/2020 को रेत सतह के लेवलस (Levels) लेकर, उन्हें खनिज विभाग से प्रमाणीकरण उपरांत फोटोग्राफ्स सहित जानकारी/दस्तावेज प्रस्तुत किये गये हैं।
14. **कॉर्पोरेट पर्यावरणीय दायित्व (C.E.R.)** – भारत सरकार, पर्यावरण, वन और जलवायु परिवर्तन मंत्रालय, नई दिल्ली के ओ.एम. दिनांक 01/05/2018 के अनुसार सी.ई.आर. (Corporate Environment Responsibility) हेतु समिति के समक्ष विस्तार से चर्चा उपरांत निम्नानुसार प्रस्ताव प्रस्तुत किया गया है:-

Capital Investment (in Lakh)	Percentage of Capital Investment to be Spent	Amount Required for CER Activities (in Lakh)	Amount Proposed & Details for CER Activities (in Lakh)	
			Particulars	CER Fund Allocation (in Lakh)

Rs. 50	2%	Rs. 1	Following activities at Nearby Government Primary School Village-Dargahan	
			Rain Water Harvesting System	Rs. 0.50
			Running Water Facility for Toilets	Rs. 0.20
			Plantation work	Rs. 0.30
			Total	Rs. 1.00

समिति द्वारा परियोजना प्रस्तावक को निर्देशित किया गया कि सी.ई.आर. (Corporate Environment Responsibility) का विस्तृत प्रस्ताव एक माह में प्रस्तुत किया जाए।

15. रेत उत्खनन मैनुअल विधि से एवं भराई का कार्य लोडर द्वारा कराया जाना प्रस्तावित है।
16. परियोजना प्रस्तावक द्वारा 2 मीटर की गहराई तक उत्खनन की अनुमति मांगी है। अनुमोदित उत्खनन योजना में उत्खनन किए जाने वाले क्षेत्र की वार्षिक रेत पुनःभरण संबंधी अध्ययन कार्य एवं तत्संबंधी आंकड़ों का समावेश नहीं किया गया है। महानदी बड़ी नदी है तथा इसमें वर्षाकाल में सामान्यतः 1.5 मीटर गहराई से अधिक रेत का पुनःभराव होने की संभावना है।

समिति द्वारा विचार विमर्श उपरांत सर्वसम्मति से निम्नानुसार निर्णय लिया गया:—

1. आवेदित खदान (ग्राम-दरगहन) का रकबा 5 हेक्टेयर है। खदान की सीमा से 500 मीटर की परिधि में स्वीकृत/संचालित खदानों का कुल क्षेत्रफल 5 हेक्टेयर से अधिक का क्लस्टर निर्मित नहीं होने के कारण यह खदान बी-2 श्रेणी की मानी गयी।
2. **वृक्षारोपण कार्य** – पूर्व में जारी पर्यावरणीय स्वीकृति के शर्तानुसार वृक्षारोपण नहीं किया गया है। प्राथमिकता के आधार पर नदी तट पर कुल 1600 नग पौधे – 800 नग अर्जुन के पौधे तथा शेष 800 नग (जामुन, करंज, बांस, आम आदि) पौधे लगाए जायेंगे। पहुँच मार्ग में 800 नग पौधें लगाए जायेंगे।
3. परियोजना प्रस्तावक रेत खदान क्षेत्र में आगामी 1.5 वर्ष में विस्तृत गाद अध्ययन (Siltation Study) करायेगा, ताकि रेत के पुनःभरण (Replenishment) बाबत सही आंकड़े, रेत उत्खनन का नदी, नदीतल, स्थानीय वनस्पति, जीव एवं सूक्ष्म जीवों पर प्रभाव तथा नदी के पानी की गुणवत्ता पर रेत उत्खनन के प्रभाव की सही जानकारी प्राप्त हो सके।
4. रेत पुनःभरण की स्थिति के आंकलन हेतु परियोजना प्रस्तावक द्वारा माह मई 2020 के अन्त में मानसून पूर्व (रेत उत्खनन समाप्त होने के बाद) रेत खदान में पूर्व निर्धारित ग्रीड बिन्दुओं तथा लीज के अपस्ट्रीम एवं डाउनस्ट्रीम में कम से कम 100 मीटर की दूरी तक के रेत सतह के लेवलस (Levels) का मापन भी लिए जाएंगे। इसके अलावा खनन लीज के बाहर / नदी तट (दोनों) से 100 मीटर तक के क्षेत्र में रेत सतह के लेवलस (Levels) का मापन भी किया जाएगा। इसी प्रकार पोस्ट-मानसून में (रेत उत्खनन प्रारंभ करने के पूर्व माह अक्टूबर) इन्ही ग्रीड बिन्दुओं पर रेत सतह के लेवलस (Levels) का मापन किया जाएगा। पोस्ट-मानसून के आंकड़ें दिसम्बर 2020, 2021, 2022 एवं प्री-मानसून के

आंकड़ें अगस्त 2020, 2021, 2022 तक अनिवार्य रूप से एस.ई.आई.ए.ए., छत्तीसगढ़ को प्रस्तुत किए जायेंगे। रेत सतह के पूर्व निर्धारित ग्रेड बिन्दुओं पर रेत सतह के लेवल्स (Levels) का मापन का कार्य आगामी 3 वर्ष तक निरंतर किया जाएगा।

5. समिति द्वारा विचार विमर्श उपरांत सर्वसम्मति से श्रीमती शालिनी सिंह, दरगहन सेण्ड माईन को पार्ट ऑफ खसरा क्रमांक 02, ग्राम-दरगहन, तहसील-नगरी, जिला-धमतरी, कुल लीज क्षेत्र 5 हेक्टेयर में रेत उत्खनन अधिकतम 1.5 मीटर की गहराई तक सीमित रखते हुए कुल 75,000 घनमीटर प्रतिवर्ष हेतु **परिशिष्ट-09** में वर्णित शर्तों के अधीन पर्यावरणीय स्वीकृति, जारी दिनांक से 02 वर्ष तक की अवधि हेतु दिये जाने की अनुशंसा की गई। रेत की खुदाई श्रमिकों द्वारा (Manually) की जाएगी। रिवर बेड में भारी वाहनों का प्रवेश प्रतिबंधित रहेगा। लीज क्षेत्र में स्थित रेत खुदाई गड्ढे (Excavation pits) से लोडिंग प्वाइंट तक रेत का परिवहन ट्रैक्टर ट्रॉली द्वारा किया जाएगा।

राज्य स्तर पर्यावरण समाघात निर्धारण प्राधिकरण (एस.ई.आई.ए.ए.), छत्तीसगढ़ को तदानुसार सूचित किया जाए।

11. मेसर्स दुलना लाईम स्टोन क्वारी (प्रो.-श्री रामनारायण साहू), ग्राम-दुलना, तहसील-अभनपुर, जिला-रायपुर (सचिवालय का नस्ती क्रमांक 907)

ऑनलाईन आवेदन - प्रपोजल नम्बर - एसआईए/ सीजी/ एमआईएन/ 38094/2019, दिनांक 23/06/2019। परियोजना प्रस्तावक द्वारा प्रस्तुत ऑनलाईन आवेदन में कमियाँ होने से ज्ञापन दिनांक 29/07/2019 द्वारा जानकारी प्रस्तुत करने हेतु निर्देशित किया गया। परियोजना प्रस्तावक द्वारा वांछित जानकारी दिनांक 08/01/2020 को ऑफलाईन प्रस्तुत की गई।

प्रस्ताव का विवरण - यह प्रस्तावित चूना पत्थर (गौण खनिज) खदान है। खदान ग्राम-दुलना, तहसील-अभनपुर, जिला-रायपुर स्थित खसरा क्रमांक 239(पार्ट) एवं 240, कुल क्षेत्रफल-1.12 हेक्टेयर में प्रस्तावित है। खदान की आवेदित उत्खनन क्षमता-11,000 टन प्रतिवर्ष है।

बैठकों का विवरण -

(अ) समिति की 307वीं बैठक दिनांक 18/01/2020:

समिति द्वारा प्रकरण की नस्ती एवं प्रस्तुत जानकारी का परीक्षण तथा तत्समय सर्वसम्मति से निम्नानुसार निर्णय लिया गया था:-

1. एल.ओ.आई. वैधता वृद्धि संबंधी दस्तावेज प्रस्तुत किये जाये।
2. भारत सरकार, पर्यावरण, वन और जलवायु परिवर्तन मंत्रालय, नई दिल्ली के ओ.एम. दिनांक 01/05/2018 के अनुसार सी.ई.आर. (Corporate Environment Responsibility) हेतु प्रस्ताव प्रस्तुत किया जाए।
3. परियोजना प्रस्तावक को आगामी माह की आयोजित बैठक में उपरोक्त समस्त सुसंगत जानकारी / दस्तावेज (अद्यतन फोटोग्राफ्स) सहित प्रस्तुतीकरण दिये जाने हेतु निर्देशित किया जाए।

तदानुसार परियोजना प्रस्तावक को एस.ई.ए.सी., छत्तीसगढ़ के ज्ञापन दिनांक 01/02/2020 द्वारा प्रस्तुतीकरण हेतु सूचित किया गया।

(ब) समिति की 312वीं बैठक दिनांक 07/02/2020:

प्रस्तुतीकरण हेतु श्री हेमंत कुमार साहू, अधिकृत प्रतिनिधि उपस्थित हुए। समिति द्वारा नस्ती, प्रस्तुत जानकारी का अवलोकन एवं परीक्षण करने पर निम्न स्थिति पाई गई:-

1. **ग्राम पंचायत का अनापत्ति प्रमाण पत्र** – उत्खनन के संबंध में ग्राम पंचायत दुलना का दिनांक 12/08/2019 का अनापत्ति प्रमाण पत्र प्रस्तुत किया गया है।
2. **उत्खनन योजना** – क्वारी प्लान एलॉगविथ इन्व्हायरोमेंट मैनेजमेंट प्लान प्रस्तुत किया गया है, जो उप संचालक (खनि. प्रशा.), जिला-रायपुर के ज्ञापन क्रमांक क./ख.लि./नीलाम/2019/2351 रायपुर, दिनांक 22/02/2019 द्वारा अनुमोदित है।
3. **500 मीटर की परिधि में स्थित खदान** – कार्यालय कलेक्टर (खनिज शाखा), जिला-रायपुर के ज्ञापन क्रमांक 25/ख.लि./तीन-6/2018 रायपुर, दिनांक 01/04/2019 के अनुसार आवेदित खदान से 500 मीटर के भीतर अवस्थित अन्य खदानों की संख्या निरंक है।
4. **200 मीटर की परिधि में स्थित सार्वजनिक क्षेत्र/संरचनाएँ** – कार्यालय कलेक्टर (खनिज शाखा), जिला-रायपुर के ज्ञापन क्रमांक क./ख.लि./2019 रायपुर, दिनांक 25/04/2019 द्वारा जारी प्रमाण पत्र अनुसार उक्त खदान से 200 मीटर की परिधि में दक्षिण-पश्चिम दिशा में 50 मीटर की दूरी पर हाईटेंशन लाईन एवं उत्तर दिशा में शासकीय घास भूमि है। इसके अतिरिक्त कोई मंदिर, मरघट, अस्पताल, स्कूल, पुल, बांध, एनीकट एवं जल आपूर्ति आदि प्रतिबंधित क्षेत्र स्थित नहीं है।
5. **एल.ओ.आई. का विवरण** – एल.ओ.आई. कार्यालय कलेक्टर (खनिज शाखा), जिला-रायपुर के ज्ञापन क्रमांक/क./ख.लि./तीन-1/ई-निविदा/2018/2010 रायपुर, दिनांक 21/01/2019 द्वारा जारी की गई। एल.ओ.आई. की वैद्यता वृद्धि दिनांक 27/09/2020 द्वारा जारी की गई, जिसकी वैद्यता 6 माह (अर्थात् दिनांक 19/01/2020 तक) आशय पत्र की अवधि समाप्त होने के कारण नियमानुसार आशय पत्र विस्तार हेतु माननीय न्यायालय संचालनालय, भौमिकी तथा खनिकर्म, रायपुर, छ.ग. के समक्ष अपील प्रस्तुत किया गया है। वर्तमान में यह प्रकरण माननीय न्यायालय के समक्ष विचाराधीन है।
6. **डिस्ट्रीक्ट सर्वे रिपोर्ट** – डिस्ट्रीक्ट सर्वे रिपोर्ट (District Survey Report) की प्रति प्रस्तुत की गई है।
7. **महत्वपूर्ण संरचनाओं की दूरी** – निकटतम आबादी एवं स्कूल ग्राम-दुलना 1 कि. मी., अस्पताल नवापारा 3.5 कि.मी.की दूरी पर स्थित है। राष्ट्रीय राजमार्ग 17 कि. मी. एवं राज्यमार्ग 3 कि.मी. दूर है। तालाब 0.45 कि.मी. एवं महानदी 1.2 कि.मी. दूर है।
8. **पारिस्थितिकीय/जैवविविधता संवेदनशील क्षेत्र** – परियोजना प्रस्तावक द्वारा 10 कि.मी. की परिधि में अंतर्राज्तीय सीमा, राष्ट्रीय उद्यान, अभयारण्य, केन्द्रीय प्रदूषण नियंत्रण बोर्ड द्वारा घोषित क्रिटिकली पॉल्युटेड एरिया, पारिस्थितिकीय संवेदनशील क्षेत्र या घोषित जैवविविधता क्षेत्र स्थित नहीं होना प्रतिवेदित किया है।
9. **कार्यालय वनमण्डलाधिकारी, रायपुर वनमण्डल, जिला-रायपुर के ज्ञापन क्रमांक/मा.चि./रा/2571 रायपुर, दिनांक 15/05/2019 को जारी अनापत्ति प्रमाण पत्र प्रस्तुत किया गया है।**

17. जियोलॉजिकल रिजर्व लगभग 1,96,000 टन एवं माईनेबल रिजर्व 1,14,312 टन है। लीज क्षेत्र के चारों ओर 7.5 मीटर (0.23 हेक्टेयर) खुला क्षेत्र छोड़ा जाएगा। ओपन कास्ट सेमी मेकेनाइज्ड विधि से उत्खनन किया जाएगा। उत्खनन की प्रस्तावित अधिकतम गहराई 8 मीटर है। ऊपरी मिट्टी की मात्रा 7,081 घनमीटर एवं मोटाई 1 मीटर है। बेंच की ऊंचाई 1.5 मीटर एवं चौड़ाई 1.5 मीटर है। खदान की संभावित आयु 10 वर्ष है। जैक हैमर से ड्रिलिंग एवं कंट्रोल ब्लास्टिंग किया जाएगा। वर्षवार प्रस्तावित उत्खनन का विवरण निम्नानुसार है:-

वर्षवार उत्पादन	क्षेत्रफल (वर्गमीटर)	गहराई (मीटर)	आयतन (घनमीटर)	प्रस्तावित उत्खनन (टन)
प्रथम वर्ष	2,912	1.5	4,369	10,922
द्वितीय वर्ष	2,927	1.5	4,390	10,976
तृतीय वर्ष	1,242	1.5	1,863	4,657
	1,691	1.5	2,537	6,342
चतुर्थ वर्ष	2,933	1.5	4,400	11,000
पंचम वर्ष	2,000	1.5	2,999	7,499
	932	1.5	1,398	3,496

आगामी पांच वर्ष की उत्पादन योजना

वर्षवार उत्पादन	क्षेत्रफल (वर्गमीटर)	गहराई (मीटर)	आयतन (घनमीटर)	प्रस्तावित उत्खनन (नग)
छठवे वर्ष	2,931	1.5	4,396	10,990
सातवे वर्ष	2,307	1.5	3,461	8,652
	619	1.5	929	2,323
आठवे वर्ष	2,926	1.5	4,389	10,972
नौवे वर्ष	2,175	1.5	3,262	8,156
	1,137	1.5	1,137	2,842
दसवे वर्ष	4,138	1.5	4,138	10,346

नोट: तालिका में दशमलव के बाद के अंको का राउण्डऑफ किया गया है।

10. प्रस्तावित कार्य हेतु आवश्यक जल की मात्रा 6 घनमीटर प्रतिदिन होगी। जल की आपूर्ति बोरवेल के माध्यम से की जाएगी। खदान में वायु प्रदूषण नियंत्रण हेतु जल का छिड़काव किया जाएगा।
11. वृक्षारोपण कार्य – लीज क्षेत्र के चारों ओर 7.5 मीटर खुले क्षेत्र में 1,000 नग पौधे प्रथम वर्ष में लगाया जाना प्रस्तावित है।
12. कॉर्पोरेट पर्यावरणीय दायित्व (C.E.R.) – भारत सरकार, पर्यावरण, वन और जलवायु परिवर्तन मंत्रालय, नई दिल्ली के ओ.एम. दिनांक 01/05/2018 के अनुसार सी.ई.आर. (Corporate Environment Responsibility) हेतु समिति के समक्ष विस्तार से चर्चा उपरांत निम्नानुसार प्रस्ताव प्रस्तुत किया गया है:-

Capital Investment (in Lakh)	Percentage of Capital Investment to be Spent	Amount Required for CER Activities (in Lakh)	Amount Proposed & Details for CER Activities (in Lakh)	
			Particulars	CER Fund Allocation

			(in Lakh)	
Rs. 54	2%	Rs. 1.08	Following activities at Nearb, Government School Village- Dulna	
			Rain Water Harvesting System	Rs. 0.50
			Potable drinking water facility	Rs. 0.30
			Fencing and Plantation work	Rs. 0.30
Total			Rs. 1.10	

13. प्रस्तुत अनुमादित माईनिंग प्लान में उल्लेखित लैण्ड युज पैटर्न के आकड़ों में भिन्नता है।

समिति द्वारा विचार विमर्श उपरांत सर्वसम्मति से निम्नानुसार निर्णय लिया गया:-

1. एल.ओ.आई. वैधता वृद्धि संबंधी दस्तावेज प्रस्तुत किये जाये।
 2. कार्यालय कलेक्टर (खनिज शाखा) द्वारा आवेदित खदान से 500 मीटर के भीतर अवस्थित समस्त खदानों (जिसमें वर्ष 2013 के पूर्व की भी खदानों का उल्लेख हो) संबंधी अद्यतन जानकारी प्रस्तुत किया जाए।
 3. प्रस्तुत अनुमादित माईनिंग प्लान में लैण्ड युज पैटर्न के आकड़ों में भिन्नता है। अतः संशोधित अनुमादित माईनिंग प्लान प्रस्तुत किया जाए।
 4. भारत सरकार, पर्यावरण, वन और जलवायु परिवर्तन मंत्रालय, नई दिल्ली के ओ.एम. दिनांक 01/05/2018 के अनुसार सी.ई.आर. (Corporate Environment Responsibility) का विस्तृत प्रस्ताव (प्रस्तावित स्कूल का नाम, पता एवं कार्यवार खर्च का विवरण) प्रस्तुत किया जाए।
 5. परियोजना प्रस्तावक को उपरोक्त समस्त पूर्ण जानकारी / दस्तावेज (अद्यतन फोटोग्राफ्स) प्रस्तुत करने हेतु निर्देशित किया जाए।
- परियोजना प्रस्तावक को तदानुसार सूचित किया जाए।

12. मेसर्स श्री कुलदीप सेठ (अंधरीकछार सेण्ड माईनिंग, ग्राम-अंधरीकछार तहसील-बोड़ला, जिला-कबीरधाम), ग्राम-खेमड़ा, तहसील-बसना, जिला-महासमुंद (सचिवालय का नस्ती क्रमांक 1111)

ऑनलाईन आवेदन - प्रपोजल नम्बर - एसआईए/ सीजी/ एमआईएन/ 135885/2020, दिनांक 08/01/2020।

प्रस्ताव का विवरण - यह प्रस्तावित रेत खदान (गौण खनिज) है। यह खदान ग्राम-अंधरीकछार, तहसील-बोड़ला, जिला-कबीरधाम स्थित खसरा क्रमांक 28, कुल लीज क्षेत्र 4.5 हेक्टेयर में प्रस्तावित है। उत्खनन हॉफ नदी से किया जाना प्रस्तावित है। खदान की आवेदित उत्खनन क्षमता-45,000 घनमीटर प्रतिवर्ष है।

बैठकों का विवरण -

(अ) समिति की 307वीं बैठक दिनांक 18/01/2020:

समिति द्वारा प्रकरण की नस्ती एवं प्रस्तुत जानकारी का परीक्षण तथा विचार विमर्श उपरांत सर्वसम्मति से निम्नानुसार निर्णय लिया गया:-

1. रेत उत्खनन हेतु प्रस्तावित स्थल पर प्रति हेक्टेयर 4 बिन्दुओं का ग्रिड बनाकर, वर्तमान में रेत सतह के लेवलस (Levels) लेकर ग्रिड मैप में प्रदर्शित कर प्रस्तुत किये जाये। उक्त लेवलस (Levels) हेतु कम से कम 2 टेम्पररी बेंच मार्क (Concreted TBM structure) निर्धारित किये जायें। टेम्पररी बेंच मार्क (TBM) में आर.एल., को-ऑर्डिनेट्स (Co-ordinates) अंकित किये जाये। ग्रिड मैप में टेम्पररी बेंच मार्क (TBM) को भी दर्शाकर, उन्हें खनिज विभाग से प्रमाणीकरण उपरांत फोटोग्राफ्स सहित जानकारी / दस्तावेज प्रस्तुत किये जायें।
2. रेत उत्खनन हेतु प्रस्तावित स्थल पर वर्तमान में उपलब्ध रेत की मोटाई जानने के लिए, प्रति हेक्टेयर में कम से कम एक गड्ढा (Pit) खोदकर उसकी वास्तविक गहराई का मापन कर, खनिज विभाग से प्रमाणित जानकारी प्रस्तुत की जाए। रेत की वास्तविक गहराई हेतु पंचनामा भी प्रस्तुत किया जाये।
3. प्रस्तावित खनन क्षेत्र की लंबाई एवं चौड़ाई तथा नदी के पाट की चौड़ाई की जानकारी प्रस्तुत की जाए।
4. यदि पूर्व में आवेदित स्थल पर खनन हेतु राज्य स्तर पर्यावरण समाघात निर्धारण प्राधिकरण (एस.ई.आई.ए.ए.), छत्तीसगढ़ अथवा जिला स्तरीय पर्यावरण समाघात निर्धारण प्राधिकरण (डी.ई.आई.ए.ए.), छत्तीसगढ़ द्वारा पर्यावरणीय स्वीकृति दी गई हो, तो पूर्व में जारी पर्यावरणीय स्वीकृति की प्रति एवं अधिरोपित शर्तों के पालन में की गई कार्यवाही की जानकारी फोटोग्राफ्स सहित प्रस्तुत की जाए। साथ ही वृक्षारोपण की अद्यतन स्थिति की जानकारी फोटोग्राफ्स सहित प्रस्तुत की जाए।
5. यदि खदान पूर्व से संचालित है, तो विगत वर्षों में किए गए उत्खनन की वास्तविक मात्रा की जानकारी खनिज विभाग से प्रमाणित करा कर प्रस्तुत की जाए।
6. भारत सरकार, पर्यावरण, वन और जलवायु परिवर्तन मंत्रालय, नई दिल्ली के ओ.एम. दिनांक 01/05/2018 के अनुसार सी.ई.आर. (Corporate Environment Responsibility) हेतु प्रस्ताव प्रस्तुत किया जाए।
7. खनि निरीक्षक एवं परियोजना प्रस्तावक को खदान में रेत के लेवलस (Levels) लेने वाले सर्वेयर (Surveyor) के साथ आगामी माह की आयोजित बैठक में उपरोक्त समस्त सुसंगत जानकारी / दस्तावेज (अद्यतन फोटोग्राफ्स) सहित प्रस्तुतीकरण दिये जाने हेतु निर्देशित किया जाए।

तदनुसार खनि निरीक्षक एवं परियोजना प्रस्तावक को एस.ई.ए.सी., छत्तीसगढ़ के ज्ञापन दिनांक 01/02/2020 द्वारा प्रस्तुतीकरण हेतु सूचित किया गया।

(ब) समिति की 312वीं बैठक दिनांक 07/02/2020:

प्रस्तुतीकरण हेतु श्री कुलदीप सेठ, प्रोपराईटर एवं श्री रोहित साहु, खनि निरीक्षक उपस्थित हुए। समिति द्वारा नस्ती, प्रस्तुत जानकारी का अवलोकन एवं परीक्षण करने पर निम्न स्थिति पाई गई:-

1. **ग्राम पंचायत का अनापत्ति प्रमाण पत्र** – रेत उत्खनन के संबंध में ग्राम पंचायत अंधरीकछार दिनांक 10/07/2016 का अनापत्ति प्रमाण पत्र प्रस्तुत किया गया है।
2. **चिन्हांकित/सीमांकित** – कार्यालय कलेक्टर, खनिज शाखा से प्राप्त प्रमाण पत्र अनुसार यह खदान चिन्हांकित/सीमांकित कर घोषित है।

3. **उत्खनन योजना** – माईनिंग प्लान प्रस्तुत किया गया है, जो खनि अधिकारी, जिला-बिलासपुर के ज्ञापन क्रमांक 1632/खनि/रेत/उत्खनन प्लान/2019 बिलासपुर, दिनांक 26/12/2019 द्वारा अनुमोदित है।
4. **500 मीटर की परिधि में स्थित खदान** – कार्यालय कलेक्टर (खनिज शाखा), जिला-कबीरधाम के ज्ञापन क्रमांक 1693बी/खनिज/ख.लि.3/19 कबीरधाम, दिनांक 06/11/2019 के अनुसार आवेदित खदान से 500 मीटर के भीतर अवस्थित अन्य रेत खदानों की संख्या निरंक है।
5. **200 मीटर की परिधि में स्थित सार्वजनिक क्षेत्र/संरचनाए** – कार्यालय कलेक्टर (खनिज शाखा), जिला-कबीरधाम के ज्ञापन क्रमांक 1693सी/खनिज/ख.लि.3/19 कबीरधाम, दिनांक 06/11/2019 द्वारा जारी प्रमाण पत्र अनुसार उक्त खदान के 200 मीटर की परिधि में कोई भी सार्वजनिक क्षेत्र जैसे मंदिर, मरघट, अस्पताल, स्कूल, पुल, बांध, ब्रीज, एनीकट एवं जल आपूर्ति आदि प्रतिबंधित क्षेत्र निर्मित नहीं है।
6. **एल.ओ.आई. का विवरण** – एल.ओ.आई. कार्यालय कलेक्टर (खनिज शाखा), जिला-कबीरधाम के ज्ञापन क्रमांक 1525/खनिज/ख.लि./रेत निलामी/2019 कबीरधाम, दिनांक 28/09/2019 द्वारा जारी की गई, जिसकी वैधता 6 माह हेतु है।
7. **डिस्ट्रीक्ट सर्वे रिपोर्ट** – भारत सरकार, पर्यावरण, वन और जलवायु परिवर्तन मंत्रालय, नई दिल्ली की अधिसूचना दिनांक 25/07/2018 द्वारा विहित प्रारूप में डिस्ट्रीक्ट सर्वे रिपोर्ट (District Survey Report) की प्रति प्रस्तुत की गई है।
8. **महत्वपूर्ण संरचनाओं की दूरी** – निकटतम आबादी ग्राम-अंधरीकछार 0.8 कि.मी., स्कूल 0.8 कि.मी एवं अस्पताल बैजलपुर 2 कि.मी. की दूरी पर स्थित है। राष्ट्रीय राजमार्ग 13 कि.मी. एवं राज्यमार्ग 10 कि.मी. दूर है। अपस्ट्रीम में पुल 490 मीटर दूर है।
9. **पारिस्थितिकीय/जैवविविधता संवेदनशील क्षेत्र** – परियोजना प्रस्तावक द्वारा 10 कि.मी. की परिधि में अंतर्राज्जीय सीमा, राष्ट्रीय उद्यान, अभयारण्य, केन्द्रीय प्रदूषण नियंत्रण बोर्ड द्वारा घोषित क्रिटिकली पॉल्युटेड एरिया, पारिस्थितिकीय संवेदनशील क्षेत्र या घोषित जैवविविधता क्षेत्र स्थित नहीं होना प्रतिवेदित किया है।
10. **खनन स्थल पर नदी के पाट की चौड़ाई एवं खदान की नदी तट से दूरी** – आवेदन अनुसार खनन स्थल पर नदी के पाट की चौड़ाई – 100 मीटर तथा खनन स्थल की चौड़ाई – 42 मीटर दर्शाई गई है। खदान की नदी तट से दूरी 10 मीटर है।
11. **खदान स्थल पर रेत की मोटाई** – आवेदन अनुसार स्थल पर रेत की गहराई – 2 मीटर तथा रेत खनन की प्रस्तावित गहराई – 1 मीटर दर्शाई गई है। अनुमोदित माईनिंग प्लान अनुसार खदान में माईनेबल रेत की मात्रा – 45,000 घनमीटर है। रेत उत्खनन हेतु प्रस्तावित स्थल पर वर्तमान में उपलब्ध रेत सतह की मोटाई जानने के लिए, प्रति हेक्टेयर में कम से कम एक गड्ढा (Pit) खोदकर उसकी वास्तविक गहराई का मापन कर, खनिज विभाग से प्रमाणित जानकारी प्रस्तुत की गई है। जिसके अनुसार रेत उत्खनन हेतु प्रस्तावित स्थल पर 4 गड्ढा (Pit) खोदकर उसमें रेत सतह की गहराई नापने के आधार पर, वर्तमान में रेत की उपलब्ध मोटाई 2 मीटर है। रेत की वास्तविक गहराई हेतु पंचनामा भी प्रस्तुत किया गया है।

12. पूर्व में जारी पर्यावरणीय स्वीकृति संबंधी विवरण:-

- इस खदान को पूर्व में सरपंच, ग्राम पंचायत अंधरीकछार के नाम से रेत खदान खसरा क्रमांक 28 क्षेत्रफल 11.687 हेक्टेयर, क्षमता-50,000 घनमीटर प्रतिवर्ष हेतु राज्य स्तर पर्यावरण समाघात निर्धारण प्राधिकरण, छत्तीसगढ़ द्वारा पर्यावरणीय स्वीकृति दिनांक 21/07/2017 के द्वारा जारी दिनांक से 2 वर्ष तक की अवधि हेतु जारी की गयी थी।
 - पूर्व में जारी पर्यावरणीय स्वीकृति के शर्तों के पालन में की गई कार्यवाही की जानकारी प्रस्तुत नहीं की गई है। गाद अध्ययन रिपोर्ट प्रस्तुत नहीं की गई।
 - प्रस्तुतीकरण के दौरान खनि निरीक्षक द्वारा बताया गया कि वर्ष 2014-15 में 96 घनमीटर एवं वर्ष 2015-16 में 1762 घनमीटर रेत उत्खनन किया गया है।
 - वृक्षारोपण नहीं किया गया है।
13. खदान क्षेत्र में रेत सतह के लेवलस - रेत उत्खनन हेतु प्रस्तावित स्थल पर प्रति हेक्टेयर 4 बिन्दुओं का ग्रिड बनाकर वर्तमान में पोस्ट-मानसून (Post-Monsoon) डाटा दिनांक 16/10/2019 को रेत सतह के लेवलस (Levels) लेकर, उन्हें खनिज विभाग से प्रमाणीकरण उपरांत फोटोग्राफस सहित जानकारी/दस्तावेज प्रस्तुत किये गये हैं।
14. कॉर्पोरेट पर्यावरणीय दायित्व (C.E.R.) - भारत सरकार, पर्यावरण, वन और जलवायु परिवर्तन मंत्रालय, नई दिल्ली के ओ.एम. दिनांक 01/05/2018 के अनुसार सी.ई.आर. (Corporate Environment Responsibility) हेतु समिति के समक्ष विस्तार से चर्चा उपरांत निम्नानुसार प्रस्ताव प्रस्तुत किया गया है:-

Capital Investment (in Lakh)	Percentage of Capital Investment to be Spent	Amount Required for CER Activities (in Lakh)	Amount Proposed & Details for CER Activities (in Lakh)	
			Particulars	CER Fund Allocation (in Lakh)
Rs. 21.74	2%	Rs. 0.43	Following activities at Nearby Government Primary School Village- Andhrikachhar	
			Rain Water Harvesting System	Rs. 0.33
			Plantation work	Rs. 0.10
			Total	Rs. 0.43

समिति द्वारा परियोजना प्रस्तावक को निर्देशित किया गया कि सी.ई.आर. (Corporate Environment Responsibility) का विस्तृत प्रस्ताव एक माह में प्रस्तुत किया जाए।

17. रेत उत्खनन मैनुअल विधि से एवं भराई का कार्य लोडर द्वारा कराया जाना प्रस्तावित है।
18. परियोजना प्रस्तावक द्वारा 1 मीटर की गहराई तक उत्खनन की अनुमति मांगी है। अनुमोदित उत्खनन योजना में उत्खनन किए जाने वाले क्षेत्र की वार्षिक रेत पुनःभरण संबंधी अध्ययन कार्य एवं तत्संबंधी आंकड़ों का समावेश नहीं किया गया

है। हॉफ नदी छोटी नदी है तथा इसमें वर्षाकाल में सामान्यतः 1 मीटर गहराई से अधिक रेत का पुनःभराव होने की संभावना है।

समिति द्वारा विचार विमर्श उपरांत सर्वसम्मति से निम्नानुसार निर्णय लिया गया:-

1. आवेदित खदान (ग्राम-अंधरीकछार) का रकबा 4.5 हेक्टेयर है। खदान की सीमा से 500 मीटर की परिधि में स्वीकृत/संचालित खदानों का कुल क्षेत्रफल 5 हेक्टेयर से अधिक का क्लस्टर निर्मित नहीं होने के कारण यह खदान बी-2 श्रेणी की मानी गयी।
2. **वृक्षारोपण कार्य** - पूर्व में जारी पर्यावरणीय स्वीकृति के शर्तानुसार वृक्षारोपण नहीं किया गया है। प्राथमिकता के आधार पर नदी तट पर कुल 3,200 नग पौधे - 1,600 नग अर्जुन के पौधे तथा शेष 1,600 नग (जामुन, करंज, बांस, आम आदि) पौधे लगाए जायेंगे। पहुँच मार्ग में 800 नग पौधें लगाए जायेंगे।
3. परियोजना प्रस्तावक रेत खदान क्षेत्र में आगामी 1.5 वर्ष में विस्तृत गाद अध्ययन (Siltation Study) करायेगा, ताकि रेत के पुनःभरण (Replenishment) बाबत सही आंकड़े, रेत उत्खनन का नदी, नदीतल, स्थानीय वनस्पति, जीव एवं सूक्ष्म जीवों पर प्रभाव तथा नदी के पानी की गुणवत्ता पर रेत उत्खनन के प्रभाव की सही जानकारी प्राप्त हो सके।
4. रेत पुनःभरण की स्थिति के आंकलन हेतु परियोजना प्रस्तावक द्वारा माह मई 2020 के अन्त में मानसून पूर्व (रेत उत्खनन समाप्त होने के बाद) रेत खदान में पूर्व निर्धारित गिड बिन्दुओं तथा लीज के अपस्ट्रीम एवं डाउनस्ट्रीम में कम से कम 100 मीटर की दूरी तक के रेत सतह के लेवलस (Levels) का मापन भी लिए जाएंगे। इसके अलावा खनन लीज के बाहर / नदी तट (दोनों) से 100 मीटर तक के क्षेत्र में रेत सतह के लेवलस (Levels) का मापन भी किया जाएगा। इसी प्रकार पोस्ट-मानसून में (रेत उत्खनन प्रारंभ करने के पूर्व माह अक्टूबर) इन्ही गिड बिन्दुओं पर रेत सतह के लेवलस (Levels) का मापन किया जाएगा। पोस्ट-मानसून के आंकड़ें दिसम्बर 2020, 2021, 2022 एवं प्री-मानसून के आंकड़ें अगस्त 2020, 2021, 2022 तक अनिवार्य रूप से एस.ई.आई.ए.ए., छत्तीसगढ़ को प्रस्तुत किए जायेंगे। रेत सतह के पूर्व निर्धारित गिड बिन्दुओं पर रेत सतह के लेवलस (Levels) का मापन का कार्य आगामी 3 वर्ष तक निरंतर किया जाएगा।
5. समिति द्वारा विचार विमर्श उपरांत सर्वसम्मति से श्री कुलदीप सेठ, अंधरीकछार सेण्ड माईन को खसरा क्रमांक 28, ग्राम-अंधरीकछार, तहसील-बोड़ला, जिला-कबीरधाम, कुल लीज क्षेत्र 4.5 हेक्टेयर में रेत उत्खनन अधिकतम 1 मीटर की गहराई तक सीमित रखते हुए कुल 45,000 घनमीटर प्रतिवर्ष हेतु **परिशिष्ट-10** में वर्णित शर्तों के अधीन पर्यावरणीय स्वीकृति, जारी दिनांक से 02 वर्ष तक की अवधि हेतु दिये जाने की अनुशंसा की गई। रेत की खुदाई श्रमिकों द्वारा (Manually) की जाएगी। रिवर बेड में भारी वाहनों का प्रवेश प्रतिबंधित रहेगा। लीज क्षेत्र में स्थित रेत खुदाई गड्ढे (Excavation pits) से लोडिंग प्वाइंट तक रेत का परिवहन ट्रैक्टर ट्रॉली द्वारा किया जाएगा।

राज्य स्तर पर्यावरण समाघात निर्धारण प्राधिकरण (एस.ई.आई.ए.ए.), छत्तीसगढ़ को तदानुसार सूचित किया जाए।

13. मेसर्स श्री मनिंदर सिंह गरचा (डुमरडीहकला लाईम स्टोन क्वारी), ग्राम-डुमरडीहकला, तहसील व जिला-राजनांदगांव (सचिवालय का नस्ती क्रमांक 1081ए)

ऑनलाईन आवेदन - प्रपोजल नम्बर - एसआईए/ सीजी/ एमआईएन/ 42860/2019, दिनांक 18/10/2019। परियोजना प्रस्तावक द्वारा प्रस्तुत ऑनलाईन आवेदन में कमियाँ होने से ज्ञापन दिनांक 09/01/2020 द्वारा जानकारी प्रस्तुत करने हेतु निर्देशित किया गया। परियोजना प्रस्तावक द्वारा वांछित जानकारी दिनांक 10/01/2020 को ऑनलाईन प्रस्तुत की गई।

प्रस्ताव का विवरण - यह पूर्व से संचालित चूना पत्थर (गौण खनिज) खदान है। खदान ग्राम-डुमरडीहकला, तहसील व जिला-राजनांदगांव स्थित खसरा क्रमांक 106/2 एवं 3, कुल क्षेत्रफल-0.608 हेक्टेयर में है। खदान की आवेदित उत्खनन क्षमता-14,625 टन प्रतिवर्ष है।

बैठकों का विवरण -

(अ) समिति की 307वीं बैठक दिनांक 18/01/2020:

समिति द्वारा प्रकरण की नस्ती एवं प्रस्तुत जानकारी का परीक्षण तथा तत्समय सर्वसम्मति से निम्नानुसार निर्णय लिया गया था:-

1. कार्यालय कलेक्टर (खनिज शाखा) द्वारा आवेदित खदान से 500 मीटर के भीतर अवस्थित समस्त खदानों (जिसमें वर्ष 2013 के पूर्व की भी खदानों का उल्लेख हो) संबंधी जानकारी प्रस्तुत किया जाए।
2. कार्यालय कलेक्टर (खनिज शाखा) द्वारा उक्त खदान के 200 मीटर की परिधि में परिधि में कोई भी सार्वजनिक क्षेत्र जैसे मंदिर, मरघट, अस्पताल, स्कूल, पुल, बांध, एनीकट एवं जल आपूर्ति स्रोत आदि प्रतिबंधित क्षेत्र निर्मित होने अथवा न होने बाबत जानकारी प्रस्तुत की जाए।
3. विगत वर्षों में किए गए उत्खनन की वास्तविक मात्रा की जानकारी खनिज विभाग से प्रमाणित करा कर प्रस्तुत की जाए।
4. भारत सरकार, पर्यावरण, वन और जलवायु परिवर्तन मंत्रालय, नई दिल्ली के ओ.एम. दिनांक 01/05/2018 के अनुसार सी.ई.आर. (Corporate Environment Responsibility) हेतु प्रस्ताव प्रस्तुत किया जाए।
5. परियोजना प्रस्तावक को आगामी माह की आयोजित बैठक में उपरोक्त समस्त सुसंगत जानकारी / दस्तावेज (अद्यतन फोटोग्राफ्स) सहित प्रस्तुतीकरण दिये जाने हेतु निर्देशित किया जाए।

तदानुसार परियोजना प्रस्तावक को एस.ई.ए.सी., छत्तीसगढ़ के ज्ञापन दिनांक 01/02/2020 द्वारा प्रस्तुतीकरण हेतु सूचित किया गया।

(ब) समिति की 312वीं बैठक दिनांक 07/02/2020:

प्रस्तुतीकरण हेतु श्री मनिंदर सिंह गरचा, प्रोपराईटर उपस्थित हुए। समिति द्वारा नस्ती, प्रस्तुत जानकारी का अवलोकन एवं परीक्षण करने पर निम्न स्थिति पाई गई:-

1. ग्राम पंचायत का अनापत्ति प्रमाण पत्र - उत्खनन के संबंध में ग्राम पंचायत डुमरडीहकला का दिनांक 22/02/2003 का अनापत्ति प्रमाण पत्र प्रस्तुत किया गया है।
2. उत्खनन योजना - क्वारी प्लान विथ क्वारी क्लोजर प्लान एण्ड इन्व्हायरोमेंट मैनेजमेंट प्लान प्रस्तुत किया गया है, जो उप संचालक (खनि.प्रशा.),

जिला-रायपुर के ज्ञापन क्रमांक/तीन-6/ख.लि./2016/534 रायपुर, दिनांक 01/03/2016 द्वारा अनुमोदित है।

3. **500 मीटर की परिधि में स्थित खदान** – खनि निरीक्षक द्वारा कलेक्टर, जिला-राजनांदगांव को प्रेषित ज्ञापन के अनुसार आवेदित खदान से 500 मीटर के भीतर अवस्थित अन्य 9 खदानें क्षेत्रफल 9.17 हेक्टेयर है।
4. **डिस्ट्रीक्ट सर्वे रिपोर्ट** – डिस्ट्रीक्ट सर्वे रिपोर्ट (District Survey Report) की प्रति प्रस्तुत की गई है।
5. भू-स्वामित्व के संबंधी दस्तावेज प्रस्तुत किया गया है।
6. **लीज का विवरण** – लीज डीड श्री मनिंदर सिंह गरचा के नाम पर है। लीज डीड 05 वर्षों अर्थात् 18/08/2009 से 17/08/2014 तक की अवधि हेतु थी।
7. **महत्वपूर्ण संरचनाओं की दूरी** – निकटतम आबादी एवं अस्पताल ग्राम-ठेलकाडीह 1 कि.मी, राष्ट्रीय राजमार्ग 14.5 कि.मी. की दूरी पर स्थित है। राज्यमार्ग 0.16 कि.मी. दूर है। तालाब 1.3 कि.मी. दूर है।
8. **पारिस्थितिकीय/जैवविविधता संवेदनशील क्षेत्र** – परियोजना प्रस्तावक द्वारा 10 कि.मी. की परिधि में अंतर्राज्जीय सीमा, राष्ट्रीय उद्यान, अभयारण्य, केन्द्रीय प्रदूषण नियंत्रण बोर्ड द्वारा घोषित क्रिटिकली पॉल्युटेड एरिया, पारिस्थितिकीय संवेदनशील क्षेत्र या घोषित जैवविविधता क्षेत्र स्थित नहीं होना प्रतिवेदित किया है।
9. कार्यालय वनमण्डलाधिकारी, राजनांदगांव वनमण्डल, जिला-राजनांदगांव के ज्ञापन क्र./मा.चि./न.क्र.10-2/2019/13198 राजनांदगांव दिनांक 24/12/2019 को जारी अनापत्ति प्रमाण पत्र अनुसार आवेदित क्षेत्र वन क्षेत्र की सीमा से 8 कि.मी. की दूरी पर है।
10. **जियोलॉजिकल रिजर्व** लगभग 2,28,000 टन एवं **माईनेबल रिजर्व** 1,62,165 टन है। लीज क्षेत्र के चारों ओर 4.5 मीटर क्षेत्र छोड़ा जाएगा। ओपन कास्ट सेमी मेकेनाइज्ड विधि से उत्खनन किया जाता है। उत्खनन की प्रस्तावित अधिकतम गहराई 15 मीटर है। ऊपरी मिट्टी की मात्रा 9540 घनमीटर एवं मोटाई 2 मीटर है। बेंच की ऊंचाई 1.5 मीटर एवं चौड़ाई 1.5 मीटर है। खदान की संभावित आयु 10 वर्ष है। जैक हैमर से ड्रिलिंग एवं कंट्रोल ब्लास्टिंग किया जाता है। वर्षवार प्रस्तावित उत्खनन का विवरण निम्नानुसार है:-

वर्षवार उत्पादन	क्षेत्रफल (वर्गमीटर)	गहराई (मीटर)	आयतन (घनमीटर)	प्रस्तावित उत्खनन (टन)
प्रथम वर्ष	900	1.5	1,350	3,375
द्वितीय वर्ष	1,350	1.5	2,025	5,062
तृतीय वर्ष	1,950	1.5	2,925	7,312
चतुर्थ वर्ष	2,600	1.5	3,900	9,750
पंचम वर्ष	3,900	1.5	5,850	14,625

नोट: तालिका में दशमलव के बाद के अंको का राउण्डऑफ किया गया है।

11. प्रस्तावित कार्य हेतु आवश्यक जल की मात्रा 8 घनमीटर प्रतिदिन होगी। जल की आपूर्ति बोरवेल के माध्यम से की जाएगी। खदान में वायु प्रदूषण नियंत्रण हेतु जल का छिड़काव किया जाएगा।
12. **वृक्षारोपण कार्य** – वर्तमान में 200 नग वृक्षारोपण किया गया है।
13. **पूर्व में जारी पर्यावरणीय स्वीकृति संबंधी विवरण:-**

- i. पूर्व में चूना पत्थर (गौण खनिज) श्री मनिंदर सिंह गरचा के नाम पर खसरा क्रमांक 106/2 एवं 106/3, कुल क्षेत्रफल-0.608 हेक्टेयर, उत्खनन क्षमता-14,625 टन प्रतिवर्ष हेतु जिला स्तरीय पर्यावरण समाघात निर्धारण प्राधिकरण, राजनांदगांव द्वारा पर्यावरणीय स्वीकृति दिनांक 06/09/2016 के द्वारा दिनांक 31/03/2020 तक की अवधि हेतु जारी किया गया है।
- ii. पूर्व में जारी पर्यावरणीय स्वीकृति के शर्तों के पालन में की गई कार्यवाही की जानकारी प्रस्तुत की गई है।
- iii. कार्यालय कलेक्टर (खनि शाखा), जिला-राजनांदगांव के ज्ञापन क्रमांक 326/ख.लि. 03/2020 राजनांदगांव, दिनांक 04/02/2020 के अनुसार विगत वर्षों में किये गये उत्खनन का विवरण निम्नानुसार है:-

वर्ष	वास्तविक उत्खनन (टन)
अगस्त 2009 से दिसंबर 2009	551
जनवरी 2010 से दिसंबर 2010	2,057
जनवरी 2011 से दिसंबर 2011	2,130
जनवरी 2012 से दिसंबर 2012	1,850
जनवरी 2013 से दिसंबर 2013	6,050
जनवरी 2014 से अगस्त 2014	17,600
सितंबर 2014 से दिसंबर 2016	निरंक
अक्टूबर 2016 से दिसंबर 2016	150
जनवरी 2017 से दिसंबर 2017	570
जनवरी 2018 से दिसंबर 2018	649
जनवरी 2019 से दिसंबर 2019	1,339

14. माईनिंग प्लान में गैर उत्खनन क्षेत्र 4.5 मीटर के आधार पर गणना की गई है। जबकि यह 7.5 मीटर होना आवश्यक है। अतः वर्तमान में प्रस्तुत रिजर्व की गणना त्रुटिपूर्ण है।
15. माननीय एन.जी.टी., प्रिंसिपल बेंच, नई दिल्ली द्वारा सत्येंद्र पाण्डेय विरुद्ध भारत सरकार, पर्यावरण, वन और जलवायु परिवर्तन मंत्रालय, नई दिल्ली एवं अन्य (ओरिजनल एप्लिकेशन क्रमांक 186 ऑफ 2016 एवं अन्य) में दिनांक 13/09/2018 को पारित आदेश में मुख्य रूप से निम्नानुसार निर्देशित किया गया है:-

- a) Providing for EIA, EMP and therefore, Public consultation for all areas from 5 to 25 ha. falling under category B-2 at par with category B-1 by SEAC / SEIAA as well as for cluster situation where ever it is not provided.
- b) If a cluster or an individual lease size exceed 5 ha. EIA / EMP be made applicable in the process of grant of prior environment clearance.

समिति द्वारा विचार विमर्श उपरांत सर्वसम्मति से निम्नानुसार निर्णय लिया गया:-

1. खनि निरीक्षक द्वारा कलेक्टर, जिला-राजनांदगांव को प्रेषित ज्ञापन के अनुसार आवेदित खदान से 500 मीटर के भीतर अवस्थित अन्य 9 खदानों क्षेत्रफल 9.17 हेक्टेयर है। आवेदित खदान (ग्राम-डुमरडीहकला) का रकबा 0.608 हेक्टेयर है। इस प्रकार आवेदित खदान (ग्राम-डुमरडीहकला) को मिलाकर कुल रकबा 9.778 हेक्टेयर है। खदान की सीमा से 500 मीटर की परिधि में स्वीकृत/संचालित

खदानों का कुल क्षेत्रफल 5 हेक्टेयर से अधिक का क्लस्टर निर्मित होने के कारण यह खदान 'बी1' श्रेणी की मानी गयी।

2. समिति द्वारा विचार विमर्श उपरांत सर्वसम्मति से प्रकरण 'बी1' केटेगरी का होने के कारण भारत सरकार, पर्यावरण, वन और जलवायु परिवर्तन मंत्रालय द्वारा अप्रैल, 2015 में प्रकाशित स्टैण्डर्ड टर्म्स ऑफ रिफरेंस (टीओआर) फॉर ई.आई.ए. / ई.एम.पी. रिपोर्ट फॉर प्रोजेक्ट्स/एक्टिविटीज रिक्वायरिंग इन्वायरमेंट क्लीयरेंस अण्डर ई.आई.ए. नोटिफिकेशन, 2006 में वर्णित श्रेणी 1(ए) का स्टैण्डर्ड टीओआर (लोक सुनवाई सहित) नॉन कोल माईनिंग प्रोजेक्ट्स हेतु निम्न अतिरिक्त टीओआर के साथ जारी किये जाने की अनुशंसा की गई:-
 - i. Project Proponent shall inform S.E.A.C. Chhatisgarh before start of monitoring work for preparation of EIA Study Report.
 - ii. Project Proponent shall submit CER proposals with details of works and detailed estimates.
 - iii. Project proponent shall submit certificate regarding no establishment of public utilities such as temple, cremation ground, hospital, school, bridge, dam, anicut and water supply source etc. within 200 meter radius from concerned department.
 - iv. Project proponent shall submit certificate within 500 meter radius from concerned department.
 - v. Project Proponent shall submit proposal for storage of top soil.
 - vi. Project Proponent shall submit NOC from CGWA for ground water usage.
 - vii. Project Proponent shall submit the Common Environment Management Plan.
 - viii. Project Proponent shall submit the the revised Mining Plan with Reserve Calculation incorporating safety zone of 7.5 meter area all around plant premises.
 - ix. Project Proponent shall submit an action plan for plantation around 7.5 meter of mine lease periphery within one year.

राज्य स्तर पर्यावरण समाघात निर्धारण प्राधिकरण (एस.ई.आई.ए.ए.), छत्तीसगढ़ को तदानुसार सूचित किया जाए।

14. मेसर्स महावीर कंस्ट्रक्शन कंपनी (पार्टनर-श्री प्रशांत बोहरा), ग्राम-कलकसा, तहसील-खैरागढ़, जिला-राजनांदगांव (सचिवालय का नस्ती क्रमांक 1081बी)

ऑनलाईन आवेदन - प्रपोजल नम्बर - एसआईए/ सीजी/ एमआईएन/ 43985/2017, दिनांक 27/12/2019। परियोजना प्रस्तावक द्वारा प्रस्तुत ऑनलाईन आवेदन में कमियाँ होने से ज्ञापन दिनांक 08/01/2020 द्वारा जानकारी प्रस्तुत करने हेतु निर्देशित किया गया। परियोजना प्रस्तावक द्वारा वांछित जानकारी दिनांक 10/01/2020 को ऑनलाईन प्रस्तुत की गई।

प्रस्ताव का विवरण - यह पूर्व से संचालित चूना पत्थर (गौण खनिज) खदान है। खदान ग्राम-कलकसा, तहसील-खैरागढ़, जिला-राजनांदगांव स्थित खसरा क्रमांक 471, 472 एवं 473/2(पार्ट), कुल क्षेत्रफल-1.295 हेक्टेयर में है। खदान की आवेदित उत्खनन क्षमता-25,000 टन प्रतिवर्ष है।

बैठकों का विवरण –

(अ) समिति की 307वीं बैठक दिनांक 18/01/2020:

समिति द्वारा प्रकरण की नस्ती एवं प्रस्तुत जानकारी का परीक्षण तथा तत्समय सर्वसम्मति से निम्नानुसार निर्णय लिया गया था:-

1. विगत वर्षों में किए गए उत्खनन की वास्तविक मात्रा की जानकारी खनिज विभाग से प्रमाणित करा कर प्रस्तुत की जाए।
2. भारत सरकार, पर्यावरण, वन और जलवायु परिवर्तन मंत्रालय, नई दिल्ली के ओ.एम. दिनांक 01/05/2018 के अनुसार सी.ई.आर. (Corporate Environment Responsibility) हेतु प्रस्ताव प्रस्तुत किया जाए।
3. परियोजना प्रस्तावक को आगामी माह की आयोजित बैठक में उपरोक्त समस्त सुसंगत जानकारी / दस्तावेज (अद्यतन फोटोग्राफ्स) सहित प्रस्तुतीकरण दिये जाने हेतु निर्देशित किया जाए।

तदानुसार परियोजना प्रस्तावक को एस.ई.ए.सी., छत्तीसगढ़ के ज्ञापन दिनांक 01/02/2020 द्वारा प्रस्तुतीकरण हेतु सूचित किया गया।

(ब) समिति की 312वीं बैठक दिनांक 07/02/2020:

प्रस्तुतीकरण हेतु श्री शंकर लाल ज्ञानचंदानी, अधिकृत प्रतिनिधि उपस्थित हुए। समिति द्वारा नस्ती, प्रस्तुत जानकारी का अवलोकन एवं परीक्षण करने पर निम्न स्थिति पाई गई:-

1. **ग्राम पंचायत का अनापत्ति प्रमाण पत्र** – उत्खनन के संबंध में ग्राम पंचायत का अनापत्ति प्रमाण पत्र प्रस्तुत की गई है, जो अपठनीय है।
2. **उत्खनन योजना** – क्वारी प्लान, विथ क्वॉरी क्लोजर प्लान एण्ड इन्व्हायरोमेंट मैनेजमेंट प्लान प्रस्तुत किया गया है, जो उप संचालक, कार्यालय कलेक्टर (खनि. प्रशा.), जिला-रायपुर के ज्ञापन क्रमांक/तीन-6/ख.लि./2016/534 रायपुर, दिनांक 01/03/2016 द्वारा अनुमोदित है।
3. **500 मीटर की परिधि में स्थित खदान** – कार्यालय कलेक्टर (खनि शाखा), जिला-राजनांदगांव के ज्ञापन क्रमांक 2768/ख.लि.03/2019 राजनांदगांव, दिनांक 31/12/2019 के अनुसार आवेदित खदान से 500 मीटर के भीतर अवस्थित अन्य 5 खदानें क्षेत्रफल 4.818 हेक्टेयर है।
4. **200 मीटर की परिधि में स्थित सार्वजनिक क्षेत्र/संरचनाए** – कार्यालय कलेक्टर (खनिज शाखा) जिला-राजनांदगांव के ज्ञापन क्रमांक 2768/ख.लि.03/2019 राजनांदगांव, दिनांक 31/12/2019 द्वारा जारी प्रमाण पत्र अनुसार उक्त खदान से 200 मीटर की परिधि में सार्वजनिक क्षेत्र जैसे एवं अन्य कोई मंदिर, मरघट, अस्पताल, स्कूल, पुल, एनीकट एवं जल आपूर्ति आदि प्रतिबंधित क्षेत्र स्थित नहीं है। बांध 165 मीटर दूर है।
5. **डिस्ट्रीक्ट सर्वे रिपोर्ट** – डिस्ट्रीक्ट सर्वे रिपोर्ट (District Survey Report) की प्रति प्रस्तुत की गई है।
6. **लीज का विवरण** – लीज डीड श्री संजय सांखला के नाम पर है। लीज डीड 05 वर्षों अर्थात् 15/12/2007 से 14/12/2012 तक की अवधि हेतु थी। कार्यालय कलेक्टर (खनिज शाखा), जिला-राजनांदगांव द्वारा लीज डीड 30 वर्षों अर्थात् 15/12/2008 से 28/12/2038 तक की अवधि हेतु वैध है।

7. महत्वपूर्ण संरचनाओं की दूरी – निकटतम आबादी कलकसा ग्राम-0.55 कि.मी. एवं अस्पताल बलदेवपुर 1.5 कि.मी, राष्ट्रीय राजमार्ग 29 कि.मी. एवं राज्यमार्ग 2.7 कि.मी. की दूरी पर स्थित है। तालाब 2.2 कि.मी. दूर है।
8. पारिस्थितिकीय/जैवविविधता संवेदनशील क्षेत्र – परियोजना प्रस्तावक द्वारा 10 कि.मी. की परिधि में अंतर्राज्जीय सीमा, राष्ट्रीय उद्यान, अभयारण्य, केन्द्रीय प्रदूषण नियंत्रण बोर्ड द्वारा घोषित क्रिटिकली पॉल्युटेड एरिया, पारिस्थितिकीय संवेदनशील क्षेत्र या घोषित जैवविविधता क्षेत्र स्थित नहीं होना प्रतिवेदित किया है।
9. कार्यालय वनमण्डलाधिकारी, खैरागढ़ वनमण्डल, जिला-राजनांदगांव के ज्ञापन क्रमांक/मा.चि/न.क्र.10-2/2019/13198 राजनांदगांव दिनांक 13/09/2004 को जारी अनापत्ति प्रमाण पत्र अनुसार आवेदित क्षेत्र वन सीमा से 6 कि.मी. की दूरी पर है।
10. जियोलॉजिकल रिजर्व लगभग 2,59,000 टन एवं माईनेबल रिजर्व 1,39,930 टन है। लीज क्षेत्र के चारों ओर 7.5 मीटर क्षेत्र छोड़ा जाएगा। ओपन कास्ट सेमी मेकेनाइज्ड विधि से उत्खनन किया जाता है। उत्खनन की प्रस्तावित अधिकतम गहराई 10 मीटर है। बेंच की ऊंचाई 1.5 मीटर एवं चौड़ाई 1.5 मीटर है। खदान की संभावित आयु 6 वर्ष है। जैक हैमर से ड्रिलिंग एवं कंट्रोल ब्लास्टिंग किया जाएगा। वर्षवार प्रस्तावित उत्खनन का विवरण निम्नानुसार है:-

वर्षवार उत्पादन	क्षेत्रफल (वर्गमीटर)	गहराई (मीटर)	आयतन (घनमीटर)	प्रस्तावित उत्खनन (टन)
प्रथम वर्ष	4,167	3	12,500	25,000
द्वितीय वर्ष	4,167	3	12,500	25,000
तृतीय वर्ष	4,167	3	12,500	25,000
चतुर्थ वर्ष	4,167	3	12,500	25,000
पंचम वर्ष	4,167	3	12,500	25,000

16. प्रस्तावित कार्य हेतु आवश्यक जल की मात्रा 8 घनमीटर प्रतिदिन होगी। जल की आपूर्ति बोरवेल के माध्यम से की जाएगी। खदान में वायु प्रदूषण नियंत्रण हेतु जल का छिड़काव किया जाएगा।
17. वृक्षारोपण कार्य – लीज क्षेत्र के चारों ओर 7.5 मीटर खुले क्षेत्र में 600 नग पौधे प्रथम वर्ष में लगाया जाना प्रस्तावित है। वर्तमान में 400 नग वृक्षारोपण किया गया है।
18. पूर्व में जारी पर्यावरणीय स्वीकृति संबंधी विवरण:-
 - i. पूर्व में चूना पत्थर (गौण खनिज) महावीर कंस्ट्रक्शन के नाम पर खसरा क्रमांक 471, 472 एवं 473/2(पार्ट), कुल क्षेत्रफल-1.295 हेक्टेयर उत्खनन क्षमता-25,000 टन प्रतिवर्ष हेतु जिला स्तरीय पर्यावरण समाघात निर्धारण प्राधिकरण, जिला-राजनांदगांव द्वारा पर्यावरणीय स्वीकृति दिनांक 02/05/2017 के द्वारा दिनांक 31/03/2020 तक की अवधि हेतु जारी किया गया है।
 - ii. पूर्व में जारी पर्यावरणीय स्वीकृति के शर्तों के पालन में की गई कार्यवाही की जानकारी प्रस्तुत की गई है।
 - iii. कार्यालय कलेक्टर (खनि शाखा), जिला-राजनांदगांव के ज्ञापन क्रमांक 261/ख.लि. 03/2020 राजनांदगांव, दिनांक 29/01/2020 के अनुसार विगत वर्षों में किये गये उत्खनन का विवरण निम्नानुसार है:-

वर्ष	वास्तविक उत्खनन (घनमीटर)
2007	—
2008	555
2009	516
2010	276
2011	3715
2012	662
2013	1,702
2014	1,525
2015	10,177
2016	20,246
2017	6,324
2018	19,895
2019	12,249

19. अनुमोदित माईनिंग प्लान में 7.5 मीटर की सेफ्टी जोन में लगभग ब्लॉक रिजर्व 15 प्रतिशत छोड़ा गया है, जबकि वास्तविक ब्लॉक रिजर्व की गणना की जानी चाहिए। जिस क्षेत्र में उत्खनन किया जा चुका है, उक्त मात्रा को रिजर्व की गणना में से घटाया जाना होगा।
20. माननीय एन.जी.टी., प्रिंसिपल बेंच, नई दिल्ली द्वारा सत्येंद्र पाण्डेय विरुद्ध भारत सरकार, पर्यावरण, वन और जलवायु परिवर्तन मंत्रालय, नई दिल्ली एवं अन्य (ओरिजनल एप्लिकेशन क्रमांक 186 ऑफ 2016 एवं अन्य) में दिनांक 13/09/2018 को पारित आदेश में मुख्य रूप से निम्नानुसार निर्देशित किया गया है:-
- Providing for EIA, EMP and therefore, Public consultation for all areas from 5 to 25 ha. falling under category B-2 at par with category B-1 by SEAC / SEIAA as well as for cluster situation where ever it is not provided.
 - If a cluster or an individual lease size exceed 5 ha. EIA / EMP be made applicable in the process of grant of prior environment clearance.

समिति द्वारा विचार विमर्श उपरांत सर्वसम्मति से निम्नानुसार निर्णय लिया गया:-

- कार्यालय कलेक्टर (खनि शाखा), जिला-राजनांदगांव के ज्ञापन क्रमांक 2768/ख.लि.03/2019 राजनांदगांव, दिनांक 31/12/2019 के अनुसार आवेदित खदान से 500 मीटर के भीतर अवस्थित अन्य 5 खदानें क्षेत्रफल 4.818 हेक्टेयर है। आवेदित खदान (ग्राम-कलकसा) का रकबा 1.295 हेक्टेयर है। इस प्रकार आवेदित खदान (ग्राम-कलकसा) को मिलाकर कुल रकबा 6.113 हेक्टेयर है। खदान की सीमा से 500 मीटर की परिधि में स्वीकृत/संचालित खदानों का कुल क्षेत्रफल 5 हेक्टेयर से अधिक का क्लस्टर निर्मित होने के कारण यह खदान 'बी1' श्रेणी की मानी गयी।
- समिति द्वारा विचार विमर्श उपरांत सर्वसम्मति से प्रकरण 'बी1' कैटेगरी का होने के कारण भारत सरकार, पर्यावरण, वन और जलवायु परिवर्तन मंत्रालय द्वारा अप्रैल, 2015 में प्रकाशित स्टैंडर्ड टर्म्स ऑफ रिफरेंस (टीओआर) फॉर ई.आई.ए. / ई.एम.पी. रिपोर्ट फॉर प्रोजेक्ट्स/एक्टिविटीज रिक्वायरिंग इन्वायरमेंट क्लीयरेंस

अण्डर ई.आई.ए. नोटिफिकेशन, 2006 में वर्णित श्रेणी 1(ए) का स्टैंडर्ड टीओआर (लोक सुनवाई सहित) नॉन कोल माईनिंग प्रोजेक्ट्स हेतु निम्न अतिरिक्त टीओआर के साथ जारी किये जाने की अनुशंसा की गई:-

- i. Project Proponent shall submit an action plan for plantation around 7.5 meter of mine lease periphery within one year.
- ii. Project Proponent shall inform S.E.A.C. Chhatisgarh before start of monitoring work for preparation of EIA Study Report.
- iii. Project Proponent shall submit CER proposals with details of works and detailed estimates.
- iv. Project proponent shall submit certificate regarding no establishment of public utilities such as temple, cremation ground, hospital, school, bridge, dam, anicut and water supply source etc. within 200 meter radius from concerned department.
- v. Project proponent shall submit certificate within 500 meter radius from concerned department.
- vi. Project Proponent shall submit proposal for storage of top soil.
- vii. Project Proponent shall submit NOC from CGWA for ground water usage.
- viii. Project Proponent shall submit readable copy of NOC from concern Gram Panchayat.
- ix. Project Proponent shall submit the Common Environment Management Plan.
- x. Project Proponent shall submit the Revised Mining Plan incorporating the reserves, which is already mined out and blocked in 7.5 meter safety zone.

राज्य स्तर पर्यावरण समाघात निर्धारण प्राधिकरण (एस.ई.आई.ए.ए.), छत्तीसगढ़ को तदानुसार सूचित किया जाए।

15. मेसर्स छत्तीसगढ़ इंस्टिट्यूट ऑफ मेडिकल साइंस, ग्राम-कोनी, तहसील व जिला-बिलासपुर (सचिवालय की नस्ती क्रमांक 942)

ऑनलाईन आवेदन - प्रपोजल नम्बर - एसआईए/ सीजी/ एमआईएस/ 114377/2019, दिनांक 14/08/2019। परियोजना प्रस्तावक द्वारा प्रस्तुत ऑनलाईन आवेदन में कमियाँ होने से ज्ञापन दिनांक 29/08/2019 एवं 03/01/2020 द्वारा जानकारी प्रस्तुत करने हेतु निर्देशित किया गया। परियोजना प्रस्तावक द्वारा वांछित जानकारी दिनांक 18/12/2019 एवं 11/01/2020 को ऑनलाईन प्रस्तुत की गई।

प्रस्ताव का विवरण - यह प्रस्तावित सुपर स्पेशिएलिटी हॉस्पिटल (Under PMSSY, Phase-IV) है। यह हॉस्पिटल ग्राम-कोनी, तहसील व जिला-बिलासपुर स्थित खसरा क्रमांक 20/1, 20/20, 26, 28(पार्ट), 29, 30, 31, 32, 33, 34, 35, 36, 40/1, 46, 47, 48, 49, 50, 51, 52, 53, 54/1, 54/2, 55, 56, 57, 58, 59, 60, 61, 62, 63, 64, 65, 66/1 से 66/11, 67, 68, 69, 83, 84, 85, 86, 87 एवं 1081/5, कुल प्लॉट क्षेत्रफल-16,1874.25 वर्गमीटर, कुल बिल्टअप क्षेत्रफल-27,085.81 वर्गमीटर है।

बैठकों का विवरण -

(अ) समिति की 307वीं बैठक दिनांक 18/01/2020:

समिति द्वारा प्रकरण की नस्ती एवं प्रस्तुत जानकारी का परीक्षण तथा तत्समय सर्वसम्मति से निम्नानुसार निर्णय लिया गया था:-

1. भारत सरकार, पर्यावरण, वन और जलवायु परिवर्तन मंत्रालय, नई दिल्ली के ओ.एम. दिनांक 01/05/2018 के अनुसार सी.ई.आर. (Corporate Environment Responsibility) हेतु प्रस्ताव प्रस्तुत किया जाए।
2. परियोजना प्रस्तावक को आगामी माह की आयोजित बैठक में उपरोक्त समस्त सुसंगत जानकारी / दस्तावेज (अद्यतन फोटोग्राफ्स) सहित प्रस्तुतीकरण दिये जाने हेतु निर्देशित किया जाए।

तदनुसार परियोजना प्रस्तावक को एस.ई.ए.सी., छत्तीसगढ़ के ज्ञापन दिनांक 01/02/2020 द्वारा प्रस्तुतीकरण हेतु सूचित किया गया।

(ब) समिति की 312वीं बैठक दिनांक 07/02/2020:

प्रस्तुतीकरण हेतु श्री आनंद अग्रवाल, अधिकृत प्रतिनिधि एवं मेसर्स एनाकॉन लैब प्राइवेट लिमिटेड, नागपुर की ओर से श्री सुब्रदीप मंडल उपस्थित हुए। समिति द्वारा नस्ती, प्रस्तुत जानकारी का अवलोकन एवं परीक्षण करने पर निम्न स्थिति पाई गई:-

1. निकटतम स्थित क्रियाकलापों संबंधी जानकारी -

- निकटतम रेलवे स्टेशन उसलापुर 3.1 कि.मी. की दूरी पर स्थित है। राष्ट्रीय राजमार्ग 0.4 कि.मी. एवं राज्यमार्ग 0.4 कि.मी. दूर है।
- परियोजना प्रस्तावक द्वारा 10 कि.मी. की परिधि में अंतर्राज्जीय सीमा, राष्ट्रीय उद्यान, अभयारण्य, केन्द्रीय प्रदूषण नियंत्रण बोर्ड द्वारा घोषित क्रिटिकली पॉल्युटेड एरिया, पारिस्थितिकीय संवेदनशील क्षेत्र या घोषित जैवविविधता क्षेत्र स्थित नहीं होना प्रतिवेदित किया है।
- भूमि संबंधी दस्तावेज प्रस्तुत किया गया है, जिसके अनुसार यह एक शासकीय भूमि है। न्यायालय कलेक्टर बिलासपुर के आदेश दिनांक 30/06/2016 द्वारा भूमि कैसर संस्थान मल्टी सुपर स्पेशियलिटी अस्पताल पूर्व सिम्स के लिए हस्तांतरित की गई है।

2. लेण्ड एरिया स्टेटमेंट -

S. No.	Area Statement	Details (Square meter)	Percentage (%)
1.	Total Plot Area	1,61,874.25	100
2.	Covered Area	4,300.14	2.65
3.	Open Area	77,104.93	47.61
4.	Parking Area	6,025	3.72
5.	Road and Paved Area	20,984.63	13
6.	Green Belt	53,459.55	33.02

3. फ्लोर संबंधी विवरण -

Floor	FSI Area (Square meter)	Non - FSI Area (Square meter)
Basement	670.31	40.15
Ground Floor	2,483.86	354.74

First Floor	2,068.36	354.74
Second Floor	2,174.86	354.74
Third Floor	2,068.36	354.74
Fourth Floor	2,484.26	354.74
Fifth Floor	1,943.73	354.74
Sixth Floor	1,691.06	354.74
Seventh Floor	1,620.06	354.74
Eight Floor	1,620.06	354.74
Ninth Floor	1,620.06	354.74
Tenth Floor	1,620.06	354.74
Terrace	-	212.52
Service Block	-	866.00
Total	22,065.04	5,020.81
Total BUA (FSI+Non-FSI)	27,085.81	
Total Plot Area	1,61,874.25	

- कार्यालय संयुक्त संचालक, नगर तथा ग्राम निवेश, क्षेत्रीय कार्यालय बिलासपुर, छत्तीसगढ़ के ज्ञापन क्रमांक 5550 से 5556/हारा./न.ग्रा.नि./2019 बिलासपुर, दिनांक 07/06/2019 द्वारा कैसर संस्थान मल्टी सुपर स्पेशियलिटी अस्पताल सिम्स के हाईराइज भवन के निर्माण हेतु प्रेषित कार्यवाही विवरण की प्रति प्रस्तुत की गई है।
- भवन निर्माण अनुज्ञा हेतु नगर पालिक निगम, बिलासपुर में आवेदन किया गया है। परियोजना प्रस्तावक द्वारा नगर पालिक निगम, बिलासपुर से भवन निर्माण अनुज्ञा प्राप्त करने के उपरांत ही कंस्ट्रक्शन प्रारंभ किया जाना बताया गया है।
- वायु प्रदूषण नियंत्रण – निर्माण के दौरान उत्पन्न फयुजिटिव डस्ट के नियंत्रण हेतु ग्रीन नेट से ढक कर निर्माण किया जाएगा एवं नियमित जल छिड़काव किया जाएगा।
- ठोस अपशिष्ट प्रबंधन – उत्पन्न ठोस अपशिष्ट प्रबंधन का विवरण निम्नानुसार है:-

Waste	Quantity (MT/Month)	Utilization/Disposal Method
Biomedical Waste		
Plastic Waste	0.766	Segregation, Collection, Pre-Treatment, Transportation and storage will be done as per BMWM Rules. Color coded, non chlorinated plastic bags, (Yellow Category, Red category White category and blue category) with proper labeling will be used for collection and segregation of waste before transportation to the local waste management authority or CBWTF.
Infectious Waste	0.785	
Sharp Waste	0.018	
Municipal Waste	37.5	Managed through Bilaspur Municipal Corporation. For organic waste there will be provision of organic waste composter.

प्रस्तुतीकरण के दौरान परियोजना प्रस्तावक द्वारा बताया गया कि बेक फिलिंग हेतु फलाई ऐश का उपयोग किया जाना प्रस्तावित है।

8. जल प्रबंधन व्यवस्था –

- **जल खपत एवं स्रोत** – परियोजना हेतु कुल 491 घनमीटर प्रतिदिन (फ़ेश वॉटर 249 घनमीटर प्रतिदिन तथा रिसायकल वॉटर 242 घनमीटर प्रतिदिन) की आवश्यकता होगी। घरेलू उपयोग हेतु 249 घनमीटर प्रतिदिन, फलशिंग हेतु 66 घनमीटर प्रतिदिन, लेण्ड स्कैपिंग हेतु 11 घनमीटर प्रतिदिन एवं मेकअप जल हेतु 165 घनमीटर प्रतिदिन जल का उपयोग किया जाना प्रस्तावित है। शून्य निस्सारण की स्थिति रखी जाएगी। जल की आपूर्ति भू-जल एवं नगर निगम, बिलासपुर के माध्यम से की जाएगी। अनुमति हेतु आवेदन किया गया है।

- **जल प्रदूषण नियंत्रण** – दूषित जल की मात्रा 225 घनमीटर प्रतिदिन उत्पन्न होगा। दूषित जल के उपचार हेतु सीवेज ट्रीटमेंट प्लांट क्षमता 250 घनमीटर प्रतिदिन एवं इफ्लुएंट ट्रीटमेंट प्लांट क्षमता 50 घनमीटर प्रतिदिन स्थापित किया जाएगा। सीवेज ट्रीटमेंट प्लांट के अंतर्गत बार स्क्रीन चेम्बर, ऑयल एण्ड ग्रीस चेंबर, इक्विलाइजेशन टैंक, ब्लोअर, बायोफीड रिएक्टर, एनारोबिक जोन ऑफ बायोरिएक्टर, एनोकिज़क जोन ऑफ बायोरिएक्टर, सबमरसिबल पम्प, बायोरिएक्टर ट्यूब सेटलर, स्लज ड्राईंग बेड्स, क्लोरीन डोसिंग, प्रेशर सेण्ड फिल्टर, एक्टिवेटेड कार्बन फिल्टर, साफ्टनर, फलश टैंक एवं सॉफ्ट वॉटर पम्प आदि स्थापित किया जाना प्रस्तावित है। उपचारित दूषित जल की मात्रा 255 घनमीटर प्रतिदिन होगी। उपचारित दूषित जल को डिसइन्फेक्शन कर विभिन्न कार्यों में उपयोग किया जाएगा। फलशिंग हेतु 62 घनमीटर प्रतिदिन, लेण्ड स्कैपिंग हेतु 10 घनमीटर प्रतिदिन एवं मेक अप वॉटर 165 घनमीटर प्रतिदिन उपचारित जल का उपयोग किया जाएगा। सीवेज ट्रीटमेंट प्लांट से उत्पन्न स्लज का उपयोग खाद बनाने के लिए किया जाएगा।

- **भू-जल उपयोग प्रबंधन** – परियोजना स्थल सेंट्रल ग्राउण्ड वाटर बोर्ड के अनुसार सेमी क्रिटिकल जोन में आता है। जिसके अनुसार:-

(अ) वृहद एवं मध्यम उद्योगों को कम से कम 50 प्रतिशत दूषित जल का पुनःचक्रण एवं पुनःउपयोग किया जाना है।

(ब) ग्राउण्ड वाटर रिचार्ज हेतु अपनाई गई तकनीक यथा रेनवाटर हार्वेस्टिंग / ऑर्टिफिशियल जल रिचार्ज के आधार पर भू-जल निकाले जाने की अनुमति सेंट्रल ग्राउण्ड वाटर बोर्ड द्वारा दिये जाने का प्रावधान था। केन्द्रीय भूमि जल प्राधिकरण के अनुसार स्थल सेमीक्रिटिकल जोन के अंतर्गत आता है। केन्द्रीय भूमि जल प्राधिकरण द्वारा जारी नोटिस दिनांक 01/03/2019 अनुसार Over exploited, critical and semi-critical assessment unit में स्थापित इकाइयोंए इंफ्रास्ट्रक्चर यूनिट एवं माइनिंग प्रोजेक्ट्स को भू-जल उपयोग की अनुमति नहीं दिया जाना है, फलस्वरूप परियोजना को औद्योगिक कार्य हेतु भू-जल दोहन की अनुमति नहीं होगी।

- **रेन वॉटर हार्वेस्टिंग** – उद्योग परिसर में वर्षा के पानी का कुल रनऑफ 49,000 घनमीटर प्रतिवर्ष है। रेन वॉटर हार्वेस्टिंग व्यवस्था के अंतर्गत 8 नग

हार्वेस्टिंग पिट (लंबाई 2 मीटर, चौड़ाई 2 मीटर एवं गहराई 2 मीटर) निर्मित किया जाएगा। ओवर फ्लो हेतु अतिरिक्त 3 नग रेन वॉटर हार्वेस्टिंग पिट का निर्माण भी प्रस्तावित है। सभी रिचार्ज स्ट्रक्चर्स इस प्रकार निर्मित किए जाएंगे कि इनमें समान मात्रा में वर्षा जल का बहाव हो सके।

9. **विद्युत खपत** – परियोजना हेतु 3,000 के.व्ही.ए. विद्युत खपत होगी। विद्युत की आपूर्ति छत्तीसगढ़ राज्य विद्युत वितरण कंपनी लिमिटेड से की जाएगी। वैकल्पिक व्यवस्था हेतु 2,700 के.व्ही.ए. का डी.जी. सेट स्थापित किया जाएगा। डी.जी. सेट को एकाॅस्टिक इन्क्लोजर में स्थापित किया जाएगा।
10. **वृक्षारोपण की स्थिति** – परिसर के चारों ओर तथा पहुंच मार्ग में हरित पट्टिका का विकास क्षेत्रफल 53,459.55 वर्गमीटर (कुल क्षेत्रफल का 33.02 प्रतिशत) में किया जाना प्रस्तावित है।
11. **ऊर्जा संरक्षण उपाय** – परिसर में सभी स्थलों पर एल.ई.डी. लाइट प्रयुक्त किया जाएगा। सोलर वॉटर हीटर की स्थापना की जाएगी। लेण्ड स्कैपिंग एवं ड्राईव-वे में सोलर एल.ई.डी. लाइटिंग सिस्टम प्रस्तावित है।
12. परियोजना प्रस्तावक द्वारा बताया गया कि कैंसर के उपचार के हेतु सुविधा की स्थापना प्रस्तावित नहीं है। भविष्य में कैंसर उपचार हेतु सुविधा प्रस्तावित होने पर पृथक से पर्यावरणीय स्वीकृति प्राप्त की जाएगी।
13. **कॉर्पोरेट पर्यावरणीय दायित्व (C.E.R.)** – परियोजना प्रस्तावक द्वारा बताया गया कि यह परियोजना प्रधानमंत्री स्वास्थ्य सुरक्षा योजना (PMSSY), भारत सरकार के अंतर्गत शासकीय जन स्वास्थ्य सुविधा हेतु प्रस्तावित है। अतः परियोजना को सी.ई.आर. (Corporate Environment Responsibility) से छूट दिये जाने का अनुरोध किया गया। समिति द्वारा विचार विमर्श उपरांत निर्णय लिया गया कि भारत सरकार, पर्यावरण, वन और जलवायु परिवर्तन मंत्रालय, नई दिल्ली के ओ.एम. दिनांक 01/05/2018 के अनुसार सी.ई.आर. (Corporate Environment Responsibility) की कार्यवाही की जाए।

समिति द्वारा विचार विमर्श उपरांत सर्वसम्मति से ग्राम-कोनी, तहसील व जिला-बिलासपुर स्थित स्थित खसरा क्रमांक 20/1, 20/20, 26, 28(पार्ट), 29, 30, 31, 32, 33, 34, 35, 36, 40/1, 46, 47, 48, 49, 50, 51, 52, 53, 54/1, 54/2, 55, 56, 57, 58, 59, 60, 61, 62, 63, 64, 65, 66/1 से 66/11, 67, 68, 69, 83, 84, 85, 86, 87 एवं 1081/5 में प्रस्तावित सुपर स्पेशिएलिटी हॉस्पिटल (Under PMSSY, Phase-IV) का कुल प्लॉट क्षेत्रफल-1,61,874.25 वर्गमीटर, कुल बिल्टअप क्षेत्रफल-27,085.81 वर्गमीटर हेतु परिशिष्ट-11 में वर्णित शर्तों के अधीन पर्यावरणीय स्वीकृति दिए जाने की अनुशंसा की गई।

राज्य स्तर पर्यावरण समाघात निर्धारण प्राधिकरण (एस.ई.आई.ए.ए.), छत्तीसगढ़ को तदानुसार सूचित किया जाए।

16. **मेसर्स श्री सागर कुमार साहू (बैरा सेण्ड क्वारी, ग्राम-बैरा, तहसील-पोडीउपरोड़ा, जिला-कोरबा), तहसील-कटघोरा, जिला-कोरबा (सचिवालय की नस्ती क्रमांक 1125) ऑनलाईन आवेदन** – प्रपोजल नम्बर – एसआईए/ सीजी/ एमआईएन/ 136413/ 2020, दिनांक 11/01/2019।

प्रस्ताव का विवरण – यह प्रस्तावित रेत खदान (गौण खनिज) है। यह खदान ग्राम-बैरा, तहसील-पोड़ीउपरोड़ा, जिला-कोरबा स्थित पार्ट ऑफ खसरा क्रमांक 42, कुल लीज क्षेत्र 4.5 हेक्टेयर में प्रस्तावित है। उत्खनन बम्हनी नदी (हसदेव नदी की सहायक नदी) से किया जाना प्रस्तावित है। खदान की आवेदित उत्खनन क्षमता-40,200 घनमीटर प्रतिवर्ष है।

बैठकों का विवरण –

(अ) समिति की 307वीं बैठक दिनांक 18/01/2020:

समिति द्वारा प्रकरण की नस्ती एवं प्रस्तुत जानकारी का परीक्षण तथा तत्समय सर्वसम्मति से निम्नानुसार निर्णय लिया गया था:-

1. रेत उत्खनन हेतु प्रस्तावित स्थल पर प्रति हेक्टेयर 4 बिन्दुओं का ग्रिड बनाकर, वर्तमान में रेत सतह के लेवलस (Levels) लेकर ग्रिड मैप में प्रदर्शित कर प्रस्तुत किये जाये। उक्त लेवलस (Levels) हेतु कम से कम 2 टेम्पररी बेंच मार्क (Concreted TBM structure) निर्धारित किये जायें। टेम्पररी बेंच मार्क (TBM) में आर.एल., को-ऑर्डिनेट्स (Co-ordinates) अंकित किये जाये। ग्रिड मैप में टेम्पररी बेंच मार्क (TBM) को भी दर्शाकर, उन्हें खनिज विभाग से प्रमाणीकरण उपरांत फोटोग्राफ्स सहित जानकारी / दस्तावेज प्रस्तुत किये जायें।
2. रेत उत्खनन हेतु प्रस्तावित स्थल पर वर्तमान में उपलब्ध रेत की मोटाई जानने के लिए, प्रति हेक्टेयर में कम से कम एक गड्ढा (Pit) खोदकर उसकी वास्तविक गहराई का मापन कर, खनिज विभाग से प्रमाणित जानकारी प्रस्तुत की जाए। रेत की वास्तविक गहराई हेतु पंचनामा भी प्रस्तुत किया जाये।
3. प्रस्तावित खनन क्षेत्र की लंबाई एवं चौड़ाई तथा नदी के पाट की चौड़ाई की जानकारी प्रस्तुत की जाए।
4. यदि पूर्व में आवेदित स्थल पर खनन हेतु राज्य स्तर पर्यावरण समाघात निर्धारण प्राधिकरण (एस.ई.आई.ए.ए.), छत्तीसगढ़ अथवा जिला स्तरीय पर्यावरण समाघात निर्धारण प्राधिकरण (डी.ई.आई.ए.ए.), छत्तीसगढ़ द्वारा पर्यावरणीय स्वीकृति दी गई हो, तो पूर्व में जारी पर्यावरणीय स्वीकृति की प्रति एवं अधिरोपित शर्तों के पालन में की गई कार्यवाही की जानकारी फोटोग्राफ्स सहित प्रस्तुत की जाए। साथ ही वृक्षारोपण की अद्यतन स्थिति की जानकारी फोटोग्राफ्स सहित प्रस्तुत की जाए।
5. यदि खदान पूर्व से संचालित है, तो विगत वर्षों में किए गए उत्खनन की वास्तविक मात्रा की जानकारी खनिज विभाग से प्रमाणित करा कर प्रस्तुत की जाए।
6. भारत सरकार, पर्यावरण, वन और जलवायु परिवर्तन मंत्रालय, नई दिल्ली के ओ.एम. दिनांक 01/05/2018 के अनुसार सी.ई.आर. (Corporate Environment Responsibility) हेतु प्रस्ताव प्रस्तुत किया जाए।
7. खनि निरीक्षक एवं परियोजना प्रस्तावक को खदान में रेत के लेवलस (Levels) लेने वाले सर्वेयर (Surveyor) के साथ आगामी माह की आयोजित बैठक में उपरोक्त समस्त सुसंगत जानकारी / दस्तावेज (अद्यतन फोटोग्राफ्स) सहित प्रस्तुतीकरण दिये जाने हेतु निर्देशित किया जाए।

तदानुसार खनि निरीक्षक एवं परियोजना प्रस्तावक को एस.ई.ए.सी., छत्तीसगढ़ के ज्ञापन दिनांक 01/02/2020 द्वारा प्रस्तुतीकरण हेतु सूचित किया गया।

(ब) समिति की 312वीं बैठक दिनांक 07/02/2020:

प्रस्तुतीकरण हेतु श्री सागर कुमार साहु, प्रोपराईटर एवं श्री आर.एल. राजपूत, खनि निरीक्षक उपस्थित हुए। समिति द्वारा नस्ती, प्रस्तुत जानकारी का अवलोकन एवं परीक्षण करने पर निम्न स्थिति पाई गई:-

1. **ग्राम पंचायत का अनापत्ति प्रमाण पत्र** – रेत उत्खनन के संबंध में ग्राम पंचायत बैरा का दिनांक 05/09/2015 का अनापत्ति प्रमाण पत्र प्रस्तुत किया गया है।
2. **चिन्हांकित/सीमांकित** – कार्यालय कलेक्टर, खनिज शाखा से प्राप्त प्रमाण पत्र अनुसार यह खदान चिन्हांकित/सीमांकित कर घोषित है।
3. **उत्खनन योजना** – माईनिंग प्लान प्रस्तुत किया गया है, जो उप संचालक (खनि प्रशा.), जिला-कोरबा के ज्ञापन क्रमांक 213/खलि-06/2016 कोरबा, दिनांक 09/01/2020 द्वारा अनुमोदित है।
4. **500 मीटर की परिधि में स्थित खदान** – कार्यालय कलेक्टर (खनिज शाखा), जिला- कोरबा के ज्ञापन क्रमांक 7810/खलि-03/रेत नी(बैरा)/2019 कोरबा, दिनांक 31/12/2019 के अनुसार आवेदित खदान से 500 मीटर के भीतर अवस्थित अन्य रेत खदानों की संख्या निरंक है।
5. **200 मीटर की परिधि में स्थित सार्वजनिक क्षेत्र/संरचनाए** – कार्यालय कलेक्टर (खनिज शाखा), जिला-कोरबा के ज्ञापन क्रमांक 7810/खलि-03/रेत नी(बैरा)/2019 कोरबा, दिनांक 31/12/2019 द्वारा जारी प्रमाण पत्र अनुसार उक्त खदान के 200 मीटर की परिधि की सीमा में कोई पुल, राष्ट्रीय राजमार्ग, प्राकृतिक जल स्रोत, बांध या जल परिबद्ध करने वाली संरचना अथवा अन्य कोई प्रतिबंधित क्षेत्र स्थित नहीं है।
6. **एल.ओ.आई. का विवरण** – एल.ओ.आई. कार्यालय कलेक्टर (खनिज शाखा), जिला-कोरबा के ज्ञापन क्रमांक 315/खलि-03/रेत नी(बैरा)/न.क.13/2019 कोरबा, दिनांक 04/12/2019 द्वारा जारी की गई, जिसकी अवधि 2 वर्ष हेतु वैध है।
7. **डिस्ट्रीक्ट सर्वे रिपोर्ट** – भारत सरकार, पर्यावरण, वन और जलवायु परिवर्तन मंत्रालय, नई दिल्ली की अधिसूचना दिनांक 25/07/2018 द्वारा विहित प्रारूप में डिस्ट्रीक्ट सर्वे रिपोर्ट (District Survey Report) की प्रति प्रस्तुत की गई है।
8. **महत्वपूर्ण संरचनाओं की दूरी** – निकटतम आबादी ग्राम-बैरा 0.25 कि.मी., स्कूल 0.25 कि.मी एवं अस्पताल पसान 3 कि.मी. की दूरी पर स्थित है। राष्ट्रीय राजमार्ग 28 कि.मी. दूर है। डाउनस्ट्रीम में पुल 850 मीटर दूर है।
9. **पारिस्थितिकीय/जैवविविधता संवेदनशील क्षेत्र** – परियोजना प्रस्तावक द्वारा 10 कि.मी. की परिधि में अंतर्राज्जीय सीमा, राष्ट्रीय उद्यान, अभयारण्य, केन्द्रीय प्रदूषण नियंत्रण बोर्ड द्वारा घोषित क्रिटिकली पॉल्यूटेड एरिया, पारिस्थितिकीय संवेदनशील क्षेत्र या घोषित जैवविविधता क्षेत्र स्थित नहीं होना प्रतिवेदित किया है।
10. **खनन स्थल पर नदी के पाट की चौड़ाई एवं खदान की नदी तट से दूरी** – आवेदन अनुसार खनन स्थल पर नदी के पाट की चौड़ाई – अधिकतम 70 मीटर, न्यूनतम 3 मीटर तथा खनन स्थल की चौड़ाई – 44 मीटर दर्शाई गई है। खदान की नदी तट के पूर्वी किनारे से दूरी 30 मीटर एवं पश्चिमी किनारे से दूरी 3 मीटर छोड़ा गया है, जबकि यह पाट की चौड़ाई का 10 प्रतिशत होना चाहिए।

11. **खदान स्थल पर रेत की मोटाई** – आवेदन अनुसार स्थल पर रेत की गहराई – 2 मीटर तथा रेत खनन की प्रस्तावित गहराई – 1 मीटर दर्शाई गई है। अनुमोदित माईनिंग प्लान अनुसार खदान में माईनेबल रेत की मात्रा – 40,200 घनमीटर है। रेत उत्खनन हेतु प्रस्तावित स्थल पर वर्तमान में उपलब्ध रेत सतह की मोटाई जानने के लिए, प्रति हेक्टेयर में कम से कम एक गड्ढा (Pit) खोदकर उसकी वास्तविक गहराई का मापन कर, खनिज विभाग से प्रमाणित जानकारी प्रस्तुत की गई है। जिसके अनुसार रेत उत्खनन हेतु प्रस्तावित स्थल पर 4 गड्ढा (Pit) खोदकर उसमें रेत सतह की गहराई नापने के आधार पर, वर्तमान में रेत की उपलब्ध मोटाई 2 मीटर है। रेत की वास्तविक गहराई हेतु पंचनामा भी प्रस्तुत किया गया है।

12. **पूर्व में जारी पर्यावरणीय स्वीकृति संबंधी विवरण:-**

- इस खदान को पूर्व में सचिव, ग्राम पंचायत बैरा के नाम से रेत खदान खसरा क्रमांक 42, क्षेत्रफल 4.5 हेक्टेयर, क्षमता-30,000 घनमीटर प्रतिवर्ष हेतु जिला स्तरीय पर्यावरण समाघात निर्धारण प्राधिकरण, जिला-कोरबा द्वारा पर्यावरणीय स्वीकृति दिनांक 22/09/2016 के द्वारा जारी दिनांक से 3 वर्ष तक की अवधि हेतु जारी की गयी थी।
- पूर्व में जारी पर्यावरणीय स्वीकृति के शर्तों के पालन में की गई कार्यवाही की जानकारी प्रस्तुत नहीं की गई है। गाद अध्ययन रिपोर्ट प्रस्तुत नहीं की गई।
- प्रस्तुतीकरण के दौरान खनि निरीक्षक द्वारा बताया गया कि वर्ष 2016-17 में 21,000 घनमीटर, वर्ष 2017-18 में 10,500 घनमीटर, वर्ष 2018-19 में 10,500 घनमीटर एवं वर्ष 2019-20 में निरंक रेत उत्खनन किया गया है।

13. **खदान क्षेत्र में रेत सतह के लेवलस** – रेत उत्खनन हेतु प्रस्तावित स्थल पर प्रति हेक्टेयर 4 बिन्दुओं का ग्रिड बनाकर वर्तमान में पोस्ट-मानसून (Post-Monsoon) डाटा दिनांक 06/02/2020 को रेत सतह के लेवलस (Levels) लेकर, उन्हें खनिज विभाग से प्रमाणीकरण उपरांत फोटोग्राफ्स सहित जानकारी/दस्तावेज प्रस्तुत किये गये है।

14. **कॉर्पोरेट पर्यावरणीय दायित्व (C.E.R.)** – भारत सरकार, पर्यावरण, वन और जलवायु परिवर्तन मंत्रालय, नई दिल्ली के ओ.एम. दिनांक 01/05/2018 के अनुसार सी.ई.आर. (Corporate Environment Responsibility) हेतु समिति के समक्ष विस्तार से चर्चा उपरांत निम्नानुसार प्रस्ताव प्रस्तुत किया गया है:-

Capital Investment (in Lakh)	Percentage of Capital Investment to be Spent	Amount Required for CER Activities (in Lakh)	Amount Proposed & Details for CER Activities (in Lakh)	
			Particulars	CER Fund Allocation (in Lakh)
Rs. 50	2%	Rs. 1.0	Following activities at Nearby Government Primary School Village- Baira	
			Rain Water Harvesting System	Rs. 0.38
			Potable drinking water facility	Rs. 0.08
			Running water	Rs. 0.05

			Facility for Toilets	
			Solar lighting system	Rs. 0.34
			Plantation work	Rs. 0.15
			Total	Rs. 1.00

समिति द्वारा परियोजना प्रस्तावक को निर्देशित किया गया कि सी.ई.आर. (Corporate Environment Responsibility) का विस्तृत प्रस्ताव (प्रस्तावित स्कूल का नाम, पता एवं कार्यवार खर्च का विवरण) एक माह में प्रस्तुत किया जाए।

15. रेत उत्खनन मैनुअल विधि से एवं भराई का कार्य लोडर द्वारा कराया जाना प्रस्तावित है।
16. प्रस्तुतीकरण के दौरान बताया गया कि स्वीकृत रेत खदान के नदी पाट के चौड़ाई के 10 प्रतिशत क्षेत्र (10 मीटर) छोड़े जाने के लिए लीज क्षेत्र में 1.2 हेक्टेयर क्षेत्र को गैर माईनिंग क्षेत्र रखा गया है। अतः रेत उत्खनन का कार्य अवशेष 3.3 हेक्टेयर क्षेत्र में किया जाना प्रस्तावित है।
17. परियोजना प्रस्तावक द्वारा 1 मीटर की गहराई तक उत्खनन की अनुमति मांगी है। अनुमोदित उत्खनन योजना में उत्खनन किए जाने वाले क्षेत्र की वार्षिक रेत पुनःभरण संबंधी अध्ययन कार्य एवं तत्संबंधी आंकड़ों का समावेश नहीं किया गया है। बम्हनी नदी छोटी नदी है तथा इसमें वर्षाकाल में सामान्यतः 1 मीटर गहराई से अधिक रेत का पुनःभराव होने की संभावना है।

समिति द्वारा विचार विमर्श उपरांत सर्वसम्मति से निम्नानुसार निर्णय लिया गया:-

1. आवेदित खदान (ग्राम-बैरा) का रकबा 4.5 हेक्टेयर है। खदान की सीमा से 500 मीटर की परिधि में स्वीकृत/संचालित खदानों का कुल क्षेत्रफल 5 हेक्टेयर से अधिक का क्लस्टर निर्मित नहीं होने के कारण यह खदान बी-2 श्रेणी की मानी गयी।
2. वृक्षारोपण कार्य – पूर्व में जारी पर्यावरणीय स्वीकृति के शर्तानुसार वृक्षारोपण नहीं किया गया है। प्राथमिकता के आधार पर नदी तट पर कुल 1,000 नग पौधे – 500 नग अर्जुन के पौधे तथा शेष 500 नग (जामुन, करंज, बांस, आम आदि) पौधे लगाए जायेंगे। पहुँच मार्ग में 500 नग पौधे लगाए जायेंगे।
3. परियोजना प्रस्तावक रेत खदान क्षेत्र में आगामी 1.5 वर्ष में विस्तृत गाद अध्ययन (Siltation Study) करायेगा, ताकि रेत के पुनःभरण (Replenishment) बाबत सही आंकड़े, रेत उत्खनन का नदी, नदीतल, स्थानीय वनस्पति, जीव एवं सूक्ष्म जीवों पर प्रभाव तथा नदी के पानी की गुणवत्ता पर रेत उत्खनन के प्रभाव की सही जानकारी प्राप्त हो सके।
4. रेत पुनःभरण की स्थिति के आंकलन हेतु परियोजना प्रस्तावक द्वारा माह मई 2020 के अन्त में मानसून पूर्व (रेत उत्खनन समाप्त होने के बाद) रेत खदान में पूर्व निर्धारित गिड बिन्दुओं तथा लीज के अपस्ट्रीम एवं डाउनस्ट्रीम में कम से कम 100 मीटर की दूरी तक के रेत सतह के लेवलस (Levels) का मापन भी लिए जाएंगे। इसके अलावा खनन लीज के बाहर / नदी तट (दोनों) से 100 मीटर तक के क्षेत्र में रेत सतह के लेवलस (Levels) का मापन भी किया जाएगा। इसी प्रकार पोस्ट-मानसून में (रेत उत्खनन प्रारंभ करने के पूर्व माह अक्टूबर)

इन्ही गिड बिन्दुओं पर रेत सतह के लेवलस (Levels) का मापन किया जाएगा। पोस्ट-मानसून के आंकड़ें दिसम्बर 2020, 2021, 2022 एवं प्री-मानसून के आंकड़ें अगस्त 2020, 2021, 2022 तक अनिवार्य रूप से एस.ई.आई.ए.ए., छत्तीसगढ़ को प्रस्तुत किए जायेंगे। रेत सतह के पूर्व निर्धारित गिड बिन्दुओं पर रेत सतह के लेवलस (Levels) का मापन का कार्य आगामी 3 वर्ष तक निरंतर किया जाएगा।

5. समिति द्वारा विचार विमर्श उपरांत सर्वसम्मति से श्री सागर कुमार साहू, बैरा सेण्ड माईन को पार्ट ऑफ खसरा क्रमांक 42, ग्राम-बैरा, तहसील-पोडीउपरोड़ा, जिला-कोरबा, कुल लीज क्षेत्र 4.5 हेक्टेयर में से 3.3 हेक्टेयर क्षेत्र में रेत उत्खनन अधिकतम 1 मीटर की गहराई तक सीमित रखते हुए कुल 33,000 घनमीटर प्रतिवर्ष हेतु परिशिष्ट-12 में वर्णित शर्तों के अधीन पर्यावरणीय स्वीकृति, जारी दिनांक से 02 वर्ष तक की अवधि हेतु दिये जाने की अनुशंसा की गई। रेत की खुदाई श्रमिकों द्वारा (Manually) की जाएगी। रिवर बेड में भारी वाहनों का प्रवेश प्रतिबंधित रहेगा। लीज क्षेत्र में स्थित रेत खुदाई गड्ढे (Excavation pits) से लोडिंग प्वाइंट तक रेत का परिवहन ट्रैक्टर ट्रॉली द्वारा किया जाएगा।

राज्य स्तर पर्यावरण समाघात निर्धारण प्राधिकरण (एस.ई.आई.ए.ए.), छत्तीसगढ़ को तदानुसार सूचित किया जाए।

एजेन्डा आयटम क्रमांक-3: दिनांक 31/01/2020 तक प्राप्त नवीन आवेदनों का परीक्षण कर प्रस्तुतीकरण हेतु निर्णय लिया जाना।

अध्यक्ष महोदय की अनुमति से समिति की 309वीं बैठक दिनांक 04/02/2020 के एजेन्डा आयटम क्रमांक-3 में "दिनांक 31/01/2020 तक प्राप्त नवीन आवेदनों का परीक्षण कर प्रस्तुतीकरण हेतु निर्णय लिया जाना" चर्चा कर निर्णय लिया गया है।

एजेन्डा आयटम क्रमांक-4: अध्यक्ष महोदय की अनुमति से अन्य विषय

1. मेसर्स हिन्द मल्टी सर्विसेस प्राईवेट लिमिटेड, इण्डस्ट्रीयल एरिया नयनपुर-गिरवरगंज, ग्राम-नयनपुर-गिरवरगंज तहसील व जिला-सूरजपुर (सचिवालय की नस्ती क्रमांक 477)

ऑनलाईन आवेदन - प्रपोजल नम्बर - एसआईए/ सीजी/ सीएमआईएन/ 49188/ 2019, दिनांक 30/12/2019 को पर्यावरणीय स्वीकृति में संशोधन बाबत आवेदन प्रस्तुत किया गया है।

प्रस्ताव का विवरण - परियोजना प्रस्तावक द्वारा प्लाट नंबर 140-147, 136-165, 173-175 एवं 166-172 औद्योगिक क्षेत्र, नयनपुर-गिरवरगंज, तहसील व जिला-सूरजपुर स्थित कुल प्लाट एरिया-5.74 एकड़ में कोल वॉशरी क्षमता - 0.6 मिलियन टन प्रति वर्ष (ड्राई एयर जिग प्रोसेस) को जारी पर्यावरणीय स्वीकृति में Proposed change in Technology from 0.6 MTPA Dry Air Jig Process to 0.6 MTPA Heavy Media Cyclone in the existing Coal washery किये जाने हेतु पर्यावरणीय स्वीकृति में संशोधन बाबत आवेदन प्रेषित किया गया है। परियोजना का प्रस्तावित विनियोग रूपए 3.75 करोड़ है।

पूर्व में जारी पर्यावरणीय स्वीकृति संबंधी विवरण – एस.ई.आई.ए.ए., छत्तीसगढ़ के ज्ञापन दिनांक 27/01/2017 द्वारा प्लॉट नंबर 140-147, 136-165, 173-175 एवं 166-172 औद्योगिक क्षेत्र, नयनपुर-गिरवरगंज तहसील व जिला-सूरजपुर स्थित कुल प्लॉट एरिया-5.74 एकड़ में कोल वॉशरी क्षमता – 0.6 मिलियन टन प्रति वर्ष हेतु पर्यावरणीय स्वीकृति जारी की गई थी।

बैठकों का विवरण –

(अ) समिति की 305वीं बैठक दिनांक 16/01/2020:

समिति द्वारा प्रकरण की नस्ती एवं प्रस्तुत जानकारी का परीक्षण तथा तत्समय सर्वसम्मति से निम्नानुसार निर्णय लिया गया था:-

1. पूर्व में जारी पर्यावरणीय स्वीकृति के शर्तों के पालन में की गई कार्यवाही की जानकारी प्रस्तुत की जाए।
2. वॉशरी में वायु प्रदूषण नियंत्रण हेतु स्थापित व्यवस्थाओं की जानकारी तथा परिवर्तन उपरांत वायु प्रदूषण नियंत्रण हेतु प्रस्तावित व्यवस्थाओं की जानकारी रॉ-कोल भण्डारण से लेकर वॉशड कोल तक इकाईवार प्रस्तुत की जाए।
3. वॉशरी में जल प्रदूषण नियंत्रण हेतु स्थापित व्यवस्थाओं की जानकारी तथा परिवर्तन उपरांत औद्योगिक, घरेलू एवं अन्य मदों में जल उपभोग की मात्रा, दूषित जल की मात्रा, प्रस्तावित उपचार व्यवस्था एवं उपचारित दूषित जल के उपयोग व्यवस्थाओं की जानकारी प्रस्तुत की जाए।
4. प्रस्तावित परिवर्तन उपरांत ठोस अपशिष्टों / स्लज की मात्रा एवं अपवहन की जानकारी प्रस्तुत की जाए।
5. वर्तमान वॉशरी तथा प्रस्तावित परिवर्तन के लिये पॉल्युशन लोड (जल, वायु, ठोस अपशिष्ट आदि) की गणना सहित जानकारी एवं पर्यावरण के विभिन्न घटकों पर पढ़ने वाले प्रभाव संबंधी जानकारी प्रस्तुत की जाए।
6. वर्तमान में स्थापित वॉशरी तथा प्रस्तावित वेट वॉशिंग प्रक्रिया हेतु परिवर्तन संबंधी कार्यकलापों को ले-आउट (वृक्षारोपण को दर्शाते हुए) में प्रदर्शित कर प्रस्तुत की जाए।
7. परियोजना प्रस्तावक को आगामी माह की आयोजित बैठक में उपरोक्त समस्त सुसंगत जानकारी / दस्तावेज (अद्यतन फोटोग्राफ्स) सहित प्रस्तुतीकरण दिये जाने हेतु निर्देशित किया जाए।

तदनुसार परियोजना प्रस्तावक को एस.ई.ए.सी., छत्तीसगढ़ के ज्ञापन दिनांक 31/01/2020 द्वारा प्रस्तुतीकरण हेतु सूचित किया गया।

(ब) समिति की 310वीं बैठक दिनांक 05/02/2020:

प्रस्तुतीकरण हेतु कोई भी प्रतिनिधि उपस्थित नहीं हुए। परियोजना प्रस्तावक के पत्र दिनांक 01/02/2020 (प्राप्ति दिनांक 05/02/2020) द्वारा सूचना दी गयी है कि अपरिहार्य कारणों से समिति के समक्ष बैठक में प्रस्तुतीकरण हेतु उपस्थित होना संभव नहीं है। अतः दिनांक 07/02/2020 के आयोजित बैठक में समय प्रदान करने हेतु अनुरोध किया गया है।

समिति द्वारा तत्समय सर्वसम्मति से निर्णय लिया गया था कि परियोजना प्रस्तावक को दिनांक 07/02/2020 के आयोजित बैठक में पूर्व में चाही गई वांछित जानकारी

एवं समस्त सुसंगत जानकारी / दस्तावेज सहित प्रस्तुतीकरण दिये जाने हेतु निर्देशित किया जाए एवं इस बाबत दूरभाष के माध्यम से सूचना दी जाए।

तदानुसार परियोजना प्रस्तावक को दूरभाष के माध्यम से प्रस्तुतीकरण हेतु सूचित किया गया।

(ब) समिति की 312वीं बैठक दिनांक 07/02/2020:

प्रस्तुतीकरण हेतु श्री पवन अग्रवाल, डॉयरेक्टर एवं पर्यावरण सलाहकार मेसर्स पायोनियर इन्वायरो लेवोरट्रीज एण्ड कन्सलटेन्ट प्राईवेट लिमिटेड, हैदराबाद की ओर से श्री सुधीर सिंह उपस्थित हुए। समिति द्वारा नस्ती, प्रस्तुत जानकारी का अवलोकन एवं परीक्षण करने पर निम्न स्थिति पाई गई:-

1. **जल एवं वायु सम्मति संबंधी विवरण** – पूर्व में क्षेत्रीय कार्यालय, छत्तीसगढ़ पर्यावरण संरक्षण मंडल, सरगुजा द्वारा कोल वाशरी (ड्राई एयर जिग प्रोसेस) क्षमता 0.6 मिलियन टन प्रतिवर्ष हेतु जल एवं वायु सम्मति नवीनीकरण दिनांक 15/05/2019 को जारी की गई, जिसकी वैधता दिनांक 31/03/2022 तक है।
2. **समीपस्थ स्थित क्रियाकलापों संबंधी जानकारी** –
 - निकटतम आबादी ग्राम-नयनपुर 0.1 कि.मी. की दूरी पर स्थित है। रेलवे स्टेशन बिश्रामपुर 6.7 कि.मी. की दूरी पर है। राष्ट्रीय राजमार्ग 1.2 कि.मी. दूर है। रेहर नदी 0.6 कि.मी. एवं पासंग नाला 2 कि.मी. दूर है।
 - केतका आरक्षित वन 6.5 कि.मी. एवं कुमदा आरक्षित वन 4.3 कि.मी. दूर है।
3. **पारिस्थितिकीय/जैवविविधता संवेदनशील क्षेत्र** – परियोजना प्रस्तावक द्वारा 10 कि.मी. की परिधि में अंतर्राज्जीय सीमा, राष्ट्रीय उद्यान, अभयारण्य, केन्द्रीय प्रदूषण नियंत्रण बोर्ड द्वारा घोषित क्रिटिकली पॉल्युटेड एरिया, पारिस्थितिकीय संवेदनशील क्षेत्र या घोषित जैवविविधता क्षेत्र स्थित नहीं होना प्रतिवेदित किया है।
4. **लेण्ड एरिया स्टेटमेंट** – कुल क्षेत्र 5.74 एकड़ है, जिसमें से कोल वॉशरी प्लांट 1.8 एकड़, रॉ-कोल स्टोरेज यार्ड 0.54 एकड़, वाशड कोल यार्ड 0.3 एकड़, रिजेक्ट्स स्टोरेज 0.25 एकड़, आंतरिक मार्ग 0.4 एकड़, पार्किंग एरिया 0.2 एकड़, वॉटर रिजरवायर 0.24 एकड़ एवं ग्रीन बेल्ट 2 एकड़ (35 प्रतिशत) में है। अतिरिक्त भूमि अधिग्रहित किया जाना प्रस्तावित नहीं है।
5. **रॉ-मटेरियल** – प्रस्तावित अधुनीकीकरण उपरांत रॉ-कोल 2,000 टन प्रतिदिन उपयोग किया जाएगा। वाशड कोल 1,600 टन प्रतिदिन एवं रिजेक्ट्स कोल 400 टन प्रतिदिन उत्पन्न होगा। वर्तमान में खदानों से वॉशरी तक रॉ-कोल का परिवहन सड़क मार्ग से ढंके हुये वाहनों द्वारा किया जाता है। वॉशरी से वाशड कोल एवं रिजेक्ट्स का परिवहन रेल मार्ग एवं सड़क मार्ग से ढंके हुये वाहनों द्वारा किया जाता है। यही व्यवस्था प्रस्तावित अधुनीकीकरण उपरांत भी अपनाई जाएगी।

6. **वायु प्रदूषण नियंत्रण व्यवस्था** – कोल क्रशर इकाई में डस्ट एक्सट्रैक्शन सिस्टम के साथ बेग फिल्टर की स्थापना की गई है। सभी कोल कन्व्हेयर बेल्ड्स को ढंका जाकर बेग फिल्टर से जोड़ा गया है। साथ ही डस्ट सप्रेसन / फ्यूजिटिव डस्ट उत्सर्जन के नियंत्रण हेतु जल छिड़काव की व्यवस्था है। यही व्यवस्था प्रस्तावित अधुनिकीकरण उपरांत भी अपनाई जाएगी।
7. **ठोस अपशिष्ट अपवहन व्यवस्था** – वॉशरी रिजेक्ट्स लगभग 0.12 मिलियन टन प्रतिवर्ष उत्पन्न होगा। प्रस्तुतीकरण के दौरान बताया गया कि कोल वाशरी से उत्पन्न रिजेक्ट्स को मेसर्स स्वारिस्तिक पॉवर मिनरल रिसोर्सेस प्राईवेट लिमिटेड, कोरबा को को विक्रय किया जाता है। यही व्यवस्था प्रस्तावित अधुनिकीकरण उपरांत भी अपनाई जाएगी।
8. **जल प्रबंधन व्यवस्था** –
- **जल खपत एवं स्रोत संबंधी जानकारी** – परियोजना हेतु वर्तमान में ड्राई वेट टाईप कोलवाशरी के लिए 10 घनमीटर प्रतिदिन जल खपत होती है। प्रस्तावित वेट टाईप कोल वाशरी के लिए 150 घनमीटर प्रतिदिन जल खपत होगा। जिसकी आपूर्ति सी.एस.आई.डी.सी. लिमिटेड के माध्यम से की जाएगी।
 - **जल प्रदूषण नियंत्रण व्यवस्था** – उद्योग द्वारा वेट प्रोसेस पर आधारित कोल वॉशरी स्थापित किया जाएगा। क्लोज्ड लूप वॉटर सिस्टम व्यवस्था की जाएगी। प्रक्रिया से उत्पन्न दूषित जल के उपचार हेतु थिकनर, बेल्ड प्रेस एवं सेटलिंग पॉण्ड की स्थापना किया जाना प्रस्तावित है। औद्योगिक प्रक्रिया से उत्पन्न दूषित जल को उपरोक्तानुसार उपचार उपरांत पुनः प्रक्रिया में तथा परिसर के भीतर वृक्षारोपण में उपयोग किया जाना प्रस्तावित है। घरेलू दूषित जल के उपचार हेतु सेप्टिक टैंक एवं सोक पीट स्थापित है। शून्य निस्सारण की स्थिति रखी जाएगी।
 - **भू-जल उपयोग प्रबंधन** – परियोजना स्थल सेंट्रल ग्राउण्ड वाटर बोर्ड के अनुसार सेफ जोन में आता है। जिसके अनुसार-
 - (अ) वृहद एवं मध्यम उद्योगों को कम से कम 40 प्रतिशत दूषित जल का पुनःचक्रण एवं पुनःउपयोग किया जाना है।
 - (ब) ग्राउण्ड वाटर रिचार्ज हेतु अपनाई गई तकनीक यथा रेनवाटर हार्वेस्टिंग / ऑर्टिफिशियल जल रिचार्ज के आधार पर भू-जल निकाले जाने की अनुमति सेंट्रल ग्राउण्ड वाटर बोर्ड द्वारा दिये जाने का प्रावधान है। अतः उद्योग को रेनवाटर हार्वेस्टिंग व्यवस्था किया जाना आवश्यक है।
 - **रेन वॉटर हार्वेस्टिंग व्यवस्था** – प्रस्तुतीकरण के दौरान परियोजना प्रस्तावक द्वारा बताया गया कि रेन वॉटर हार्वेस्टिंग व्यवस्था का विवरण ई.आई.ए. रिपोर्ट के अंतर्गत प्रस्तुत किया जाएगा।

9. विद्युत खपत एवं स्रोत – परियोजना हेतु 1.5 मेगावॉट विद्युत की आवश्यकता है, जिसकी आपूर्ति छत्तीसगढ़ राज्य स्टेट इण्डस्ट्रियल डेव्हलपमेंट कारपोरेशन लिमिटेड से की जाती है। यही व्यवस्था प्रस्तावित अधुनिकीकरण उपरांत भी अपनाई जाएगी।
10. वृक्षारोपण संबंधी विवरण – वर्तमान में कुल क्षेत्रफल के 2 एकड़ (35 प्रतिशत) क्षेत्र में 1,670 नग वृक्षारोपण किया गया है।
11. प्रस्तुतीकरण के दौरान बताया गया कि ई.आई.ए. रिपोर्ट तैयार करने के लिए बेस लाईन डेटा कलेक्शन का कार्य दिनांक 01 मार्च, 2020 से 31 मई, 2020 के मध्य किया जाना प्रस्तावित है।

समिति द्वारा विचार विमर्श उपरांत सर्वसम्मति से प्रकरण बी-1 केटेगरी का होने के कारण भारत सरकार के पर्यावरण, वन एवं जलवायु परिवर्तन मंत्रालय द्वारा अप्रैल 2015 में प्रकाशित स्टैण्डर्ड टर्म्स ऑफ रिफरेंस (टीओआर) फॉर ईआईए/ईएमपी रिपोर्ट फॉर प्रोजेक्ट्स/एक्टिविटीज रिक्वायरिंग इन्वायरमेंट क्लीयरेंस अण्डर ईआईए नोटिफिकेशन, 2006 में वर्णित श्रेणी 2(ए) का स्टैण्डर्ड टीओआर (लोक सुनवाई सहित) कोल वॉशरी क्षमता-0.6 मिलियन टन प्रतिवर्ष वेट टाईप हेतु जारी किये जाने की अनुशंसा की गई।

राज्य स्तर पर्यावरण समाघात निर्धारण प्राधिकरण (एस.ई.आई.ए.ए.), छत्तीसगढ़ को तदनुसार सूचित किया जाए।

2. मेसर्स श्री सतीश देवता (जवरगांव सेण्ड माईन, ग्राम-जवरगांव, तहसील व जिला-धमतरी), मोहका, तहसील व जिला-महासमुंद (सचिवालय का नस्ती क्रमांक 1094)

ऑनलाईन आवेदन – प्रपोजल नम्बर – एसआईए/ सीजी/ एमआईएन/ 134813/2020, दिनांक 03/01/2020।

प्रस्ताव का विवरण – यह प्रस्तावित रेत खदान (गौण खनिज) है। यह खदान ग्राम-जवरगांव, तहसील व जिला-धमतरी स्थित खसरा क्रमांक 952, कुल लीज क्षेत्र 4.95 हेक्टेयर में प्रस्तावित है। उत्खनन महानदी से किया जाना प्रस्तावित है। खदान की आवेदित उत्खनन क्षमता-99,000 घनमीटर प्रतिवर्ष है।

बैठकों का विवरण –

(अ) समिति की 305वीं बैठक दिनांक 16/01/2020:

समिति द्वारा प्रकरण की नस्ती एवं प्रस्तुत जानकारी का परीक्षण तथा तत्समय सर्वसम्मति से निम्नानुसार निर्णय लिया गया था:-

1. रेत उत्खनन हेतु प्रस्तावित स्थल पर प्रति हेक्टेयर 4 बिन्दुओं का ग्रिड बनाकर, वर्तमान में रेत सतह के लेवलस (Levels) लेकर ग्रिड मैप में प्रदर्शित कर प्रस्तुत किये जाये। उक्त लेवलस (Levels) हेतु कम से कम 2 टेम्पररी बेंच मार्क (Concreted TBM structure) निर्धारित किये जायें। टेम्पररी बेंच मार्क (TBM) में आर.एल., को-ऑर्डिनेट्स (Co-ordinates) अंकित किये जाये। ग्रिड मैप में टेम्पररी बेंच मार्क (TBM) को भी दर्शाकर, उन्हें खनिज विभाग से प्रमाणीकरण उपरांत फोटोग्राफ्स सहित जानकारी/दस्तावेज प्रस्तुत किये जायें।

2. रेत उत्खनन हेतु प्रस्तावित स्थल पर वर्तमान में उपलब्ध रेत की मोटाई जानने के लिए, प्रति हेक्टेयर में कम से कम एक गड्ढा (Pit) खोदकर उसकी वास्तविक गहराई का मापन कर, खनिज विभाग से प्रमाणित जानकारी प्रस्तुत की जाए। रेत की वास्तविक गहराई हेतु पंचनामा भी प्रस्तुत किया जाये।
3. प्रस्तावित खनन क्षेत्र की लंबाई एवं चौड़ाई तथा नदी के पाट की चौड़ाई की जानकारी प्रस्तुत की जाए।
4. यदि पूर्व में आवेदित स्थल पर खनन हेतु राज्य स्तर पर्यावरण समाघात निर्धारण प्राधिकरण (एस.ई.आई.ए.ए.), छत्तीसगढ़ अथवा जिला स्तरीय पर्यावरण समाघात निर्धारण प्राधिकरण (डी.ई.आई.ए.ए.), छत्तीसगढ़ द्वारा पर्यावरणीय स्वीकृति दी गई हो, तो पूर्व में जारी पर्यावरणीय स्वीकृति की प्रति एवं अधिरोपित शर्तों के पालन में की गई कार्यवाही की जानकारी फोटोग्राफ्स सहित प्रस्तुत की जाए। साथ ही वृक्षारोपण की अद्यतन स्थिति की जानकारी फोटोग्राफ्स सहित प्रस्तुत की जाए।
5. यदि खदान पूर्व से संचालित है, तो विगत वर्षों में किए गए उत्खनन की वास्तविक मात्रा की जानकारी खनिज विभाग से प्रमाणित करा कर प्रस्तुत की जाए।
6. भारत सरकार, पर्यावरण, वन और जलवायु परिवर्तन मंत्रालय, नई दिल्ली के ओ.एम. दिनांक 01/05/2018 के अनुसार सी.ई.आर. (Corporate Environment Responsibility) हेतु प्रस्ताव प्रस्तुत किया जाए।
7. खनि निरीक्षक एवं परियोजना प्रस्तावक को खदान में रेत के लेवलस (Levels) लेने वाले सर्वेयर (Surveyor) के साथ आगामी माह की आयोजित बैठक में उपरोक्त समस्त सुसंगत जानकारी / दस्तावेज (अद्यतन फोटोग्राफ्स) सहित प्रस्तुतीकरण दिये जाने हेतु निर्देशित किया जाए।

तदनुसार खनि निरीक्षक एवं परियोजना प्रस्तावक को एस.ई.ए.सी., छत्तीसगढ़ के ज्ञापन दिनांक 31/01/2020 द्वारा प्रस्तुतीकरण हेतु सूचित किया गया।

(ब) समिति की 311वीं बैठक दिनांक 06/02/2020:

प्रस्तुतीकरण हेतु कोई भी प्रतिनिधि उपस्थित नहीं हुए। परियोजना प्रस्तावक के पत्र दिनांक 06/02/2020 द्वारा सूचना दी गयी है कि अपरिहार्य कारणों से समिति के समक्ष बैठक में प्रस्तुतीकरण हेतु उपस्थित होना संभव नहीं है। अतः उक्त आवेदन समिति की दिनांक 07/02/2020 को आयोजित बैठक में विचार किया जाए। समिति द्वारा परियोजना प्रस्तावक के अनुरोध को मान्य किया गया।

समिति द्वारा तत्समय सर्वसम्मति से निर्णय लिया गया था कि खनि निरीक्षक एवं परियोजना प्रस्तावक को समस्त पूर्ण जानकारी / दस्तावेज (अद्यतन फोटोग्राफ्स) के साथ आयोजित बैठक दिनांक 07/02/2020 में प्रस्तुतीकरण हेतु निर्देशित किया जाए एवं इस बाबत दूरभाष के माध्यम से सूचना दी जाए।

तदनुसार खनि निरीक्षक एवं परियोजना प्रस्तावक को दूरभाष के माध्यम से प्रस्तुतीकरण हेतु सूचित किया गया।

(ब) समिति की 312वीं बैठक दिनांक 07/02/2020:

प्रस्तुतीकरण हेतु श्री मीत सिंह मेरावी, अधिकृत प्रतिनिधि एवं श्री खिलावन कुलार्थ, खनि निरीक्षक उपस्थित हुए। समिति द्वारा नस्ती, प्रस्तुत जानकारी का अवलोकन एवं परीक्षण करने पर निम्न स्थिति पाई गई:-

1. **ग्राम पंचायत का अनापत्ति प्रमाण पत्र** – रेत उत्खनन के संबंध में ग्राम पंचायत जवरगांव का दिनांक 28/08/2017 का अनापत्ति प्रमाण पत्र प्रस्तुत किया गया है।
2. **चिन्हांकित/सीमांकित** – कार्यालय कलेक्टर, खनिज शाखा से प्राप्त प्रमाण पत्र अनुसार यह खदान चिन्हांकित/सीमांकित कर घोषित है।
3. **उत्खनन योजना** – माईनिंग प्लान प्रस्तुत किया गया है, जो खनि अधिकारी, जिला-उत्तर बस्तर कांकेर के ज्ञापन क्रमांक 829/खनिज/उत्ख.यो.अनु./रेत/2019-20 कांकेर, दिनांक 31/12/2019 द्वारा अनुमोदित है।
4. **500 मीटर की परिधि में स्थित खदान** – कार्यालय कलेक्टर (खनिज शाखा), जिला-धमतरी के ज्ञापन क्रमांक 1288/खनि./न.क./2019 धमतरी, दिनांक 13/12/2019 के अनुसार आवेदित खदान से 500 मीटर के भीतर अवस्थित अन्य रेत खदानों की संख्या निरंक है।
5. **200 मीटर की परिधि में स्थित सार्वजनिक क्षेत्र/संरचनाए** – कार्यालय कलेक्टर (खनिज शाखा) जिला-धमतरी के ज्ञापन क्रमांक 1286/खनि./न.क./2019 धमतरी, दिनांक 13/12/2019 के अनुसार जारी प्रमाण पत्र अनुसार उक्त खदान के 200 मीटर की परिधि में मंदिर, मरघट, अस्पताल, स्कूल, पुल, बांध, एनीकट एवं जल आपूर्ति स्रोत आदि प्रतिबंधित क्षेत्र स्थित नहीं है।
6. **एल.ओ.आई. का विवरण** – एल.ओ.आई. कार्यालय कलेक्टर (खनिज शाखा), जिला-धमतरी के ज्ञापन क्रमांक 1158/खनिज/निविदा/2019 धमतरी, दिनांक 04/12/2019 द्वारा जारी की गई, जिसकी अवधि 2 वर्ष हेतु वैध है।
7. **डिस्ट्रीक्ट सर्वे रिपोर्ट** – भारत सरकार, पर्यावरण, वन और जलवायु परिवर्तन मंत्रालय, नई दिल्ली की अधिसूचना दिनांक 25/07/2018 द्वारा विहित प्रारूप में डिस्ट्रीक्ट सर्वे रिपोर्ट (District Survey Report) की प्रति प्रस्तुत की गई है।
8. **महत्वपूर्ण संरचनाओं की दूरी** – निकटतम आबादी ग्राम-जवरगांव 2 कि.मी., स्कूल ग्राम-जवरगांव 2 कि.मी. एवं अस्पताल धमतरी 15 कि.मी. की दूरी पर स्थित है। राष्ट्रीय राजमार्ग 15 कि.मी. एवं राज्यमार्ग 49 कि.मी. दूर है। 1 कि.मी. के अंतर्गत अपस्ट्रीम/डाउनस्ट्रीम में पुल/एनीकट नहीं होना बताया गया है।
9. **पारिस्थितिकीय/जैवविविधता संवेदनशील क्षेत्र** – परियोजना प्रस्तावक द्वारा 10 कि.मी. की परिधि में अंतर्राज्जीय सीमा, राष्ट्रीय उद्यान, अभयारण्य, केन्द्रीय प्रदूषण नियंत्रण बोर्ड द्वारा घोषित क्रिटिकली पॉल्यूटेड एरिया, पारिस्थितिकीय संवेदनशील क्षेत्र या घोषित जैवविविधता क्षेत्र स्थित नहीं होना प्रतिवेदित किया है।
10. **खनन स्थल पर नदी के पाट की चौड़ाई एवं खदान की नदी तट से दूरी** – आवेदन अनुसार खनन स्थल पर नदी के पाट की चौड़ाई – अधिकतम 840 मीटर, न्यूनतम 804 मीटर तथा खनन स्थल की चौड़ाई – 160 मीटर दर्शाई गई है। खदान की नदी तट के पूर्वी किनारे से दूरी 370 मीटर एवं पश्चिमी किनारे से दूरी 90 मीटर है।
11. **खदान स्थल पर रेत की मोटाई** – आवेदन अनुसार स्थल पर रेत की गहराई – 3 मीटर तथा रेत खनन की प्रस्तावित गहराई – 2 मीटर दर्शाई गई है। अनुमोदित माईनिंग प्लान अनुसार खदान में माईनेबल रेत की मात्रा – 99,000 घनमीटर प्रतिवर्ष है। रेत उत्खनन हेतु प्रस्तावित स्थल पर वर्तमान में उपलब्ध

[Handwritten signature]

रेत सतह की मोटाई जानने के लिए, प्रति हेक्टेयर में कम से कम एक गड्ढा (Pit) खोदकर उसकी वास्तविक गहराई का मापन कर, खनिज विभाग से प्रमाणित जानकारी प्रस्तुत की गई है। जिसके अनुसार रेत उत्खनन हेतु प्रस्तावित स्थल पर 5 गड्ढा (Pit) खोदकर उसमें रेत सतह की गहराई नापने के आधार पर, वर्तमान में रेत की उपलब्ध मोटाई 3.7 मीटर है। रेत की वास्तविक गहराई हेतु पंचनामा भी प्रस्तुत किया गया है।

12. पूर्व में जारी पर्यावरणीय स्वीकृति संबंधी विवरण:-

- इस खदान को पूर्व में सरपंच, ग्राम पंचायत जवरगांव के नाम से रेत खदान खसरा क्रमांक 952 क्षेत्रफल 4.95 हेक्टेयर, क्षमता-75,000 घनमीटर प्रतिवर्ष हेतु राज्य स्तर पर्यावरण समाघात निर्धारण प्राधिकरण, छत्तीसगढ़ द्वारा पर्यावरणीय स्वीकृति दिनांक 07/03/2018 के द्वारा जारी दिनांक से 1 वर्ष तक की अवधि हेतु जारी की गयी थी।
- पूर्व में जारी पर्यावरणीय स्वीकृति के शर्तों के पालन में की गई कार्यवाही की जानकारी प्रस्तुत नहीं की गई है। गाद अध्ययन रिपोर्ट प्रस्तुत नहीं की गई।
- वृक्षारोपण नहीं किया गया है।
- पूर्व में किए गए उत्खनन की मात्रा की जानकारी प्रस्तुत नहीं की गई।

13. खदान क्षेत्र में रेत सतह के लेवलस – रेत उत्खनन हेतु प्रस्तावित प्रस्तुत नहीं की गई। स्थल पर प्रति हेक्टेयर 4 बिन्दुओं का ग्रिड बनाकर वर्तमान में पोस्ट-मानसून (Post-Monsoon) डाटा दिनांक 04/02/2020 को रेत सतह के लेवलस (Levels) लेकर, उन्हें खनिज विभाग से प्रमाणीकरण उपरांत फोटोग्राफ्स सहित जानकारी/दस्तावेज प्रस्तुत किये गये है।

14. कॉर्पोरेट पर्यावरणीय दायित्व (C.E.R.) – भारत सरकार, पर्यावरण, वन और जलवायु परिवर्तन मंत्रालय, नई दिल्ली के ओ.एम. दिनांक 01/05/2018 के अनुसार सी.ई.आर. (Corporate Environment Responsibility) हेतु समिति के समक्ष विस्तार से चर्चा उपरांत निम्नानुसार प्रस्ताव प्रस्तुत किया गया है:-

Capital Investment (in Lakh)	Percentage of Capital Investment to be Spent	Amount Required for CER Activities (in Lakh)	Amount Proposed & Details for CER Activities (in Lakh)	
			Particulars	CER Fund Allocation (in Lakh)
Rs. 50	2%	Rs. 1.0	Following activities at Nearby Government Primary School Village-Jawargaon	
			Rain Water Harvesting System	Rs. 0.50
			Running water facility for Toilets	Rs. 0.20
			Plantation work	Rs. 0.30
			Total	Rs. 1.00

समिति द्वारा परियोजना प्रस्तावक को निर्देशित किया गया कि सी.ई.आर. (Corporate Environment Responsibility) का विस्तृत प्रस्ताव एक माह में प्रस्तुत किया जाए।

15. रेत उत्खनन मैनुअल विधि से एवं भराई का कार्य लोडर द्वारा कराया जाना प्रस्तावित है।
16. परियोजना प्रस्तावक द्वारा 2 मीटर की गहराई तक उत्खनन की अनुमति मांगी है। अनुमोदित उत्खनन योजना में उत्खनन किए जाने वाले क्षेत्र की वार्षिक रेत पुनःभरण संबंधी अध्ययन कार्य एवं तत्संबंधी आंकड़ों का समावेश नहीं किया गया है। महानदी बड़ी नदी है तथा इसमें वर्षाकाल में सामान्यतः 1.5 मीटर गहराई से अधिक रेत का पुनःभराव होने की संभावना है।

समिति द्वारा विचार विमर्श उपरांत सर्वसम्मति से निम्नानुसार निर्णय लिया गया:—


1. आवेदित खदान (ग्राम—जवरगांव) का रकबा 4.95 हेक्टेयर है। खदान की सीमा से 500 मीटर की परिधि में स्वीकृत/संचालित खदानों का कुल क्षेत्रफल 5 हेक्टेयर से अधिक का क्लस्टर निर्मित नहीं होने के कारण यह खदान बी-2 श्रेणी की मानी गयी।
2. वृक्षारोपण कार्य — पूर्व में जारी पर्यावरणीय स्वीकृति के शर्तानुसार वृक्षारोपण नहीं किया गया है। प्राथमिकता के आधार पर नदी तट पर कुल 2,500 नग पौधे — 1,250 नग अर्जुन के पौधे तथा शेष 1,250 नग (जामुन, करंज, बांस, आम आदि) पौधे लगाए जायेंगे। पहुँच मार्ग में 1,000 नग पौधे लगाए जायेंगे।
3. परियोजना प्रस्तावक रेत खदान क्षेत्र में आगामी 1.5 वर्ष में विस्तृत गाद अध्ययन (Siltation Study) करायेगा, ताकि रेत के पुनःभरण (Replenishment) बाबत सही आंकड़े, रेत उत्खनन का नदी, नदीतल, स्थानीय वनस्पति, जीव एवं सूक्ष्म जीवों पर प्रभाव तथा नदी के पानी की गुणवत्ता पर रेत उत्खनन के प्रभाव की सही जानकारी प्राप्त हो सके।
4. रेत पुनःभरण की स्थिति के आंकलन हेतु परियोजना प्रस्तावक द्वारा माह मई 2020 के अन्त में मानसून पूर्व (रेत उत्खनन समाप्त होने के बाद) रेत खदान में पूर्व निर्धारित ग्रीड बिन्दुओं तथा लीज के अपस्ट्रीम एवं डाउनस्ट्रीम में कम से कम 100 मीटर की दूरी तक के रेत सतह के लेवलस (Levels) का मापन भी लिए जाएंगे। इसके अलावा खनन लीज के बाहर / नदी तट (दोनों) से 100 मीटर तक के क्षेत्र में रेत सतह के लेवलस (Levels) का मापन भी किया जाएगा। इसी प्रकार पोस्ट—मानसून में (रेत उत्खनन प्रारंभ करने के पूर्व माह अक्टूबर) इन्ही ग्रीड बिन्दुओं पर रेत सतह के लेवलस (Levels) का मापन किया जाएगा। पोस्ट—मानसून के आंकड़े दिसम्बर 2020, 2021, 2022 एवं प्री—मानसून के आंकड़े अगस्त 2020, 2021, 2022 तक अनिवार्य रूप से एस.ई.आई.ए.ए., छत्तीसगढ़ को प्रस्तुत किए जायेंगे। रेत सतह के पूर्व निर्धारित ग्रीड बिन्दुओं पर रेत सतह के लेवलस (Levels) का मापन का कार्य आगामी 3 वर्ष तक निरंतर किया जाएगा।
5. समिति द्वारा विचार विमर्श उपरांत सर्वसम्मति से श्री सतीश देवता, जवरगांव सेण्ड माईन को खसरा क्रमांक 952, ग्राम—जवरगांव, तहसील व जिला—धमतरी, कुल लीज क्षेत्र 4.95 हेक्टेयर में रेत उत्खनन अधिकतम 1.5 मीटर की गहराई तक सीमित रखते हुए कुल 75,000 घनमीटर प्रतिवर्ष हेतु परिशिष्ट—13 में वर्णित शर्तों के अधीन पर्यावरणीय स्वीकृति, जारी दिनांक से 02 वर्ष तक की अवधि हेतु दिये जाने की अनुशंसा की गई। रेत की खुदाई श्रमिकों द्वारा (Manually) की जाएगी। रिवर बेड में भारी वाहनों का प्रवेश प्रतिबंधित रहेगा। लीज क्षेत्र में

स्थित रेत खुदाई गड्ढे (Excavation pits) से लोडिंग प्वाइंट तक रेत का परिवहन ट्रैक्टर ट्रॉली द्वारा किया जाएगा।

राज्य स्तर पर्यावरण समाघात निर्धारण प्राधिकरण (एस.ई.आई.ए.ए.), छत्तीसगढ़ को तदानुसार सूचित किया जाए।

बैठक धन्यवाद ज्ञापन के साथ संपन्न हुई।

(भोसकर ~~बिलोस~~ संदिपान)
सदस्य सचिव
राज्य स्तर विशेषज्ञ अंकन समिति
छत्तीसगढ़


(धीरेन्द्र शर्मा)
अध्यक्ष
राज्य स्तर विशेषज्ञ अंकन समिति
छत्तीसगढ़

मेसर्स श्री उत्तम सिंह, नाहरडीह सेण्ड माईन
को खसरा क्रमांक 832, कुल लीज क्षेत्र 5 हेक्टेयर, ग्राम-नाहरडीह, तहसील-मगरलोड,
जिला-धमतरी (छ.ग.) में महानदी से रेत उत्खनन क्षमता 75,000 घनमीटर प्रतिवर्ष हेतु
प्रस्तावित पर्यावरण स्वीकृति में दी जाने वाली शर्तें

1. यह पर्यावरणीय स्वीकृति जारी दिनांक से दो वर्ष तक की अवधि हेतु वैध है।
2. गाद अध्ययन (सिल्टेशन स्टडी) रिपोर्ट – परियोजना प्रस्तावक रेत खदान क्षेत्र में आगामी 1.5 वर्ष में विस्तृत गाद अध्ययन (Siltation Study) करायेगा, ताकि रेत के पुनःभरण (Replenishment) बाबत सही आंकड़े, रेत उत्खनन का नदी, नदीतल, स्थानीय वनस्पति, जीव एवं सूक्ष्म जीवों पर प्रभाव तथा नदी के पानी की गुणवत्ता पर रेत उत्खनन के प्रभाव की सही जानकारी प्राप्त हो सके। उक्त गाद अध्ययन (सिल्टेशन स्टडी) रिपोर्ट प्रस्तुत करने के पश्चात् ही आगामी अवधि के लिए पर्यावरणीय स्वीकृति प्रदान करने पर विचार किया जाएगा।
3. यदि खदान खनिज विभाग द्वारा अधिसूचित किसी क्लस्टर में है, अथवा 500 मीटर के भीतर स्वीकृत रेत खदानों का कुल रकबा 5 हेक्टेयर से अधिक होता है तो पर्यावरण स्वीकृति मान्य नहीं होगी।
4. उत्खनन क्षेत्र 5 हेक्टेयर से अधिक नहीं होगा। इसी प्रकार खदान से रेत का अधिकतम उत्खनन 75,000 घनमीटर प्रतिवर्ष से अधिक नहीं होगा।
5. रेत पुनःभरण की स्थिति के आंकलन हेतु परियोजना प्रस्तावक द्वारा माह मई 2020 के अन्त में मानसून पूर्व (रेत उत्खनन समाप्त होने के बाद) रेत खदान में पूर्व निर्धारित ग्रीड बिन्दुओं तथा लीज के अपस्ट्रीम एवं डाउनस्ट्रीम में कम से कम 100 मीटर की दूरी तक के रेत सतह के लेवलस (Levels) का मापन भी लिए जाएंगे। इसके अलावा खनन लीज के बाहर / नदी तट (दोनों) से 100 मीटर तक के क्षेत्र में रेत सतह के लेवलस (Levels) का मापन भी किया जाएगा। इसी प्रकार पोस्ट-मानसून में (रेत उत्खनन प्रारंभ करने के पूर्व माह अक्टूबर) इन्ही ग्रीड बिन्दुओं पर रेत सतह के लेवलस (Levels) का मापन किया जाएगा। पोस्ट-मानसून के आंकड़ें दिसम्बर 2020, 2021, 2022 एवं प्री-मानसून के आंकड़ें अगस्त 2020, 2021, 2022 तक अनिवार्य रूप से एस.ई.आई.ए.ए., छत्तीसगढ़ को प्रस्तुत किए जायेंगे। रेत सतह के पूर्व निर्धारित ग्रीड बिन्दुओं पर रेत सतह के लेवलस (Levels) का मापन का कार्य आगामी 3 वर्ष तक निरंतर किया जाएगा।
6. रेत की खुदाई श्रमिकों द्वारा (Manually) की जाएगी। इस प्रयोजन के लिये किसी उपकरण संयंत्र (Machinery) आदि का उपयोग नहीं किया जाएगा। रिवर बेड में भारी वाहनों का प्रवेश प्रतिबंधित रहेगा। लीज क्षेत्र में स्थित रेत खुदाई गड्ढे (Excavation pits) से लोडिंग प्वाइंट तक रेत का परिवहन ट्रैक्टर ट्रॉली द्वारा किया जाएगा।
7. रेत का उत्खनन केवल चिन्हीत, सीमांकित एवं घोषित क्षेत्र में ही किया जाएगा। रेत उत्खनन की अधिकतम गहराई 1.5 मीटर अथवा वर्तमान जल स्तर की ऊपरी सतह, दोनों में से जो कम हो, से अधिक नहीं होगी। रेत का उत्खनन किसी भी परिस्थिति में जल स्तर के नीचे नहीं किया जाएगा। न्यूनतम 2 मीटर मोटाई तक की रेत नदी तल (हार्ड रॉक) के ऊपर छोड़ा जाना आवश्यक है।

8. रेत उत्खनन नदी तटों से कम से कम 10 मीटर अथवा नदी की चौड़ाई के 10 प्रतिशत की दूरी जो भी अधिक हो छोड़कर ही किया जाएगा, ताकि नदी तटों का क्षरण न हो। इसलिए उत्खनन नदी की सीमा से न्यूनतम 84 मीटर की दूरी के बाद किया जाएगा। किसी भी पुलिया, स्टापडेम, बांध, एनीकट, जल प्रदाय व्यवस्था एवं अन्य स्थायी संरचनाओं से न्यूनतम 250 मीटर दूरी का सुरक्षित क्षेत्र छोड़ा जाना अनिवार्य है।
9. यह सुनिश्चित किया जाए कि रेत उत्खनन के कारण नदी जल का वेग, टर्बिडिटी एवं जल बहाव के स्वरूप पर कोई विपरीत प्रभाव न पड़े।
10. यह सुनिश्चित किया जाए कि उत्खनन केवल उसी क्षेत्र में किया जाए जिसमें तथा जिसके आस-पास के क्षेत्र पर कोई भी जीव-जन्तु प्रजनन हेतु निर्भर न हो। कछुओं के प्रजनन इकाईयों / क्षेत्रों का संरक्षण आवश्यक है, अतः इन क्षेत्रों के आस पास रेत उत्खनन नहीं किया जाए।
11. रेत उत्खनन एवं भराई / परिवहन दिन के समय ही किया जाए। यह कार्य रात्रि के समय नहीं किया जाए।
12. परियोजना प्रस्तावक द्वारा रेत उत्खनन विभिन्न प्रभागों यथा लोडिंग / अनलोडिंग आदि से उत्पन्न होने वाले फ्यूजिटिव डस्ट उत्सर्जन के नियंत्रण हेतु उपयुक्त वायु प्रदूषण नियंत्रण व्यवस्थाएं जैसे जल छिड़काव अथवा अन्य उपयुक्त व्यवस्था की जाए। रेत उत्खनन क्षेत्र में परिवेशीय वायु की गुणवत्ता भारत सरकार, पर्यावरण, वन और जल वायु परिवर्तन, मंत्रालय, नई दिल्ली द्वारा अधिसूचित मानकों से अधिक नहीं होनी चाहिए।
13. रेत का परिवहन तारपोलिन अथवा अन्य उपयुक्त माध्यम से ढके हुए वाहन से किया जाए, ताकि रेत वाहन से बाहर नहीं गिरे। खनिज का परिवहन कर रहे वाहनों को क्षमता से अधिक नहीं भरा जाना सुनिश्चित किया जाए।
14. उत्खनन क्षेत्र में ध्वनि प्रदूषण न हो, यह सुनिश्चित किया जाए।
15. प्राथमिकता के आधार पर खदान प्रबंधन द्वारा वर्ष 2020 में नदीतट के कटाव को रोकने हेतु कम से कम 300 नग प्रति हेक्टेयर लीज क्षेत्र के अनुसार अर्जुन, जामुन, बड़, पीपल, नीम, करंज, सीसू, आम, इमली, सीरस आदि अन्य स्थानीय प्रजातियों के कुल 2,000 पौधों का रोपण नदी तट पर तथा 1,000 पौधे पहुँच मार्ग पर किया जाए। रोपण को सुरक्षित रखने के लिये उपयुक्त एवं पर्याप्त व्यवस्था (यथा कांटेदार तार की बाड़ का उपयोग) किया जाए। उपरोक्त वृक्षारोपण प्रथम वर्ष में पूर्ण किया जाए।
16. भारत सरकार, पर्यावरण, वन और जलवायु परिवर्तन मंत्रालय, नई दिल्ली के ओ.एम. दिनांक 01/05/2018 के अनुसार सी.ई.आर. (Corporate Environment Responsibility) हेतु निम्नानुसार प्रस्ताव पर कार्य किया जाए:-

Capital Investment (in Lakh)	Percentage of Capital Investment to be Spent	Amount Required for CER Activities (in Lakh)	Amount Proposed & Details for CER Activities (in Lakh)	
			Particulars	CER Fund Allocation (in Lakh)
Rs. 54.25	2%	Rs. 1.10	Following activities at Nearby Government Primary School Village-Parsatthi	

			Rain Water Harvesting System	Rs. 1.14
			Plantation work	Rs. 0.10
			Total	Rs. 1.24

17. सी.ई.आर. के तहत निर्धारित कार्यवाही 06 माह में अनिवार्य रूप से पूर्ण किया जाए।
18. परियोजना प्रस्तावक संबंधित केन्द्र / राज्य शासन के विभागों, मण्डलों एवं अन्य संस्थानों से रेत उत्खनन आरंभ करने के पूर्व आवश्यक सभी अनुमतियां प्राप्त करेगा। परियोजना प्रस्तावक द्वारा जल एवं वायु प्रदूषण नियंत्रण तथा पर्यावरण संरक्षण हेतु समय-समय पर केन्द्र/राज्य सरकार, केन्द्रीय प्रदूषण नियंत्रण बोर्ड / छत्तीसगढ़ पर्यावरण संरक्षण मण्डल द्वारा जारी निर्देशों / मार्गदर्शिका का पालन सुनिश्चित किया जाए।
19. छत्तीसगढ़ गौण खनिज नियम, 2015, राज्य शासन द्वारा रेत उत्खनन हेतु जारी अधिसूचना दिनांक 2/3/2006 के प्रावधानों/शर्तों एवं तदनुसार जारी दिशा निर्देशों, अनुमोदित उत्खनन योजना एवं पर्यावरणीय प्रबंधन योजना का पालन सुनिश्चित किया जाए।
20. कार्य स्थल पर यदि केम्पिंग श्रमिक कार्य पर लगायें जाते हैं तो ऐसे श्रमिकों के आवास उचित व्यवस्था परियोजना प्रस्तावक द्वारा की जाएगी। आवासीय व्यवस्था अस्थायी संरचनाओं के रूप में हो सकती है, जिसे परियोजना पूरी होने के पश्चात हटाया जा सके।
21. श्रमिकों के लिए खनन स्थल पर स्वच्छ पेयजल चिकित्सकीय सुविधा, मोबाइल टायलेट आदि की व्यवस्था परियोजना प्रस्तावक द्वारा की जाए।
22. श्रमिकों का समय-समय पर आक्यूपेशनल हेल्थ सर्विलेंस कराया जाये।
23. उत्खनन की तकनीक, कार्य क्षेत्र एवं अनुमोदित उत्खनन योजना के अनुरूप वार्षिक योजना में किसी भी प्रकार का परिवर्तन एस.ई.आई.ए.ए., छत्तीसगढ़ / भारत सरकार, पर्यावरण, वन और जलवायु परिवर्तन मंत्रालय, नई दिल्ली की पूर्व अनुमति के बिना नहीं किया जाए।
24. इस पर्यावरणीय स्वीकृति को जारी करने का आशय किसी व्यक्तिगत अथवा अन्य सम्पत्ति पर अधिकार दर्शाने का नहीं है एवं न ही यह पर्यावरणीय स्वीकृति किसी निजी सम्पत्ति को नुकसान पहुँचाने अथवा व्यक्तिगत अधिकारों के अतिक्रमण अथवा केन्द्र, राज्य एवं स्थानीय कानूनों / विधियों के उल्लंघन हेतु अधिकृत करता है।
25. एस.ई.आई.ए.ए., छत्तीसगढ़ पर्यावरण संरक्षण की दृष्टि से, परियोजना की रूपरेखा में परिवर्तन अथवा विनिर्दिष्ट शर्तों के संतोषप्रद रूप से पालन न करने की दशा में किसी भी शर्त में संशोधन/निरस्त करने अथवा नई शर्त जोड़ने अथवा उत्सर्जन / निस्स्राव के मानकों को और सख्त करने का अधिकार सुरक्षित रखता है।
26. परियोजना प्रस्तावक न्यूनतम 2 स्थानीय समाचार पत्रों में, जो कि परियोजना क्षेत्र के आस-पास व्यापक रूप से प्रसारित हो, पर्यावरणीय स्वीकृति प्राप्त होने के 7 दिनों के भीतर इस आशय की सूचना प्रसारित करेगा कि परियोजना को पर्यावरणीय स्वीकृति प्राप्त हो गई है एवं पर्यावरणीय स्वीकृति पत्र की प्रतियाँ सचिवालय,

छत्तीसगढ़ पर्यावरण संरक्षण मण्डल मे अवलोकन हेतु उपलब्ध है। साथ ही इसका अवलोकन भारत सरकार, पर्यावरण, वन और जलवायु परिवर्तन मंत्रालय, नई दिल्ली की वेबसाइट www.envfor.nic.in एवं एस.ई.आई.ए.ए., छत्तीसगढ़ की वेबसाइट www.seiaacg.org पर भी किया जा सकता है।

27. पर्यावरणीय स्वीकृति में दी गई शर्तों के पालन हेतु की गई कार्यवाही की अर्ध वार्षिक रिपोर्ट छत्तीसगढ़ पर्यावरण संरक्षण मण्डल, नवा रायपुर अटल नगर, जिला-रायपुर, क्षेत्रीय कार्यालय, छत्तीसगढ़ पर्यावरण संरक्षण मण्डल, रायपुर, एस.ई. आई.ए.ए., छत्तीसगढ़ एवं क्षेत्रीय कार्यालय पर्यावरण, वन एवं जलवायु परिवर्तन मंत्रालय, भारत सरकार, नागपुर को प्रेषित किया जाए। क्षेत्रीय कार्यालय पर्यावरण, वन एवं जलवायु परिवर्तन मंत्रालय, भारत सरकार, नागपुर द्वारा पर्यावरणीय स्वीकृति में प्रदत्त शर्तों के पालन की मानिट्रिंग की जाएगी।
28. एस.ई.आई.ए.ए., छत्तीसगढ़, पर्यावरण, वन एवं जलवायु परिवर्तन मंत्रालय, भारत सरकार / क्षेत्रीय कार्यालय, पर्यावरण, वन एवं जलवायु परिवर्तन मंत्रालय, भारत सरकार, नागपुर / केन्द्रीय प्रदूषण नियंत्रण बोर्ड / छत्तीसगढ़ पर्यावरण संरक्षण मण्डल के वैज्ञानिकों / अधिकारियों को शर्तों के अनुपालन के संबंध में की जाने वाली मॉनिटरिंग हेतु पूर्ण सहयोग प्रदान किया जाए।
29. परियोजना प्रस्तावक छत्तीसगढ़ पर्यावरण संरक्षण मण्डल एवं राज्य सरकार द्वारा दी गई शर्तों का अनिवार्य रूप से पालन करेगा। ये शर्तें जल (प्रदूषण निवारण तथा नियंत्रण) अधिनियम, 1974 वायु (प्रदूषण निवारण तथा नियंत्रण) अधिनियम, 1981, पर्यावरण (संरक्षण) अधिनियम, 1986 तथा इनके तहत बनाये गये नियमों, परिसंकटमय अपशिष्ट (प्रबंधन हथालन एवं सीमापार संचलन) नियम, 2008 (यथा संशोधित) तथा लोक दायित्व बीमा अधिनियम, 1991 (यथा संशोधित) के अधीन विनिर्दिष्ट की जा सकती है।
30. प्रस्तावित परियोजना के बारे में एस.ई.आई.ए.ए., छत्तीसगढ़ में प्रस्तुत विवरण में कोई भी विचलन अथवा परिवर्तन होने की दशा में एस.ई.आई.ए.ए., छत्तीसगढ़ को पुनः नवीन जानकारी सहित सूचित किया जाए, ताकि एस.ई.आई.ए.ए., छत्तीसगढ़ इस पर विचार कर शर्तों की उपयुक्तता अथवा नवीन शर्त निर्दिष्ट करने बाबत निर्णय ले सके। खदान में कोई भी विस्तार अथवा उन्नयन एस.ई.आई.ए.ए., छत्तीसगढ़ / भारत सरकार, पर्यावरण, वन और जलवायु परिवर्तन मंत्रालय, नई दिल्ली की पूर्व अनुमति के बिना नहीं किया जाए।
31. छत्तीसगढ़ पर्यावरण संरक्षण मण्डल पर्यावरणीय स्वीकृति की प्रति को उनके क्षेत्रीय कार्यालय, जिला-व्यापार एवं उद्योग केन्द्र एवं कलेक्टर / तहसीलदार कार्यालय में 30 दिवस की अवधि के लिये प्रदर्शित करेगा।
32. पर्यावरणीय स्वीकृति के विरुद्ध अपील नेशनल ग्रीन ट्रीब्यूनल के समक्ष, नेशनल ग्रीन ट्रीब्यूनल एक्ट 2010 की धारा 16 में दिए गए प्रावधानों अनुसार, 30 दिन की समय अवधि में की जा सकेगी।

सदस्य सचिव, एस.ई.ए.सी.

अध्यक्ष, एस.ई.ए.सी.

मेसर्स श्री विनायक पाण्डेय, बड़ेआमाबाल सेण्ड माईन

को पार्ट ऑफ खसरा क्रमांक 1356, कुल लीज क्षेत्र 4.5 हेक्टेयर में से 3.33 हेक्टेयर क्षेत्र में ग्राम-बड़ेआमाबाल, तहसील व जिला-बस्तर (छ.ग.) में नारंगी नदी से रेत उत्खनन क्षमता 45,000 घनमीटर प्रतिवर्ष हेतु प्रस्तावित पर्यावरण स्वीकृति में दी जाने वाली शर्तें

1. यह पर्यावरणीय स्वीकृति जारी दिनांक से दो वर्ष तक की अवधि हेतु वैध है।
2. गाद अध्ययन (सिल्टेशन स्टडी) रिपोर्ट – परियोजना प्रस्तावक रेत खदान क्षेत्र में आगामी 1.5 वर्ष में विस्तृत गाद अध्ययन (Siltation Study) करायेगा, ताकि रेत के पुनःभरण (Replenishment) बाबत सही आंकड़े, रेत उत्खनन का नदी, नदीतल, स्थानीय वनस्पति, जीव एवं सूक्ष्म जीवों पर प्रभाव तथा नदी के पानी की गुणवत्ता पर रेत उत्खनन के प्रभाव की सही जानकारी प्राप्त हो सके। उक्त गाद अध्ययन (सिल्टेशन स्टडी) रिपोर्ट प्रस्तुत करने के पश्चात् ही आगामी अवधि के लिए पर्यावरणीय स्वीकृति प्रदान करने पर विचार किया जाएगा।
3. यदि खदान खनिज विभाग द्वारा अधिसूचित किसी क्लस्टर में है, अथवा 500 मीटर के भीतर स्वीकृत रेत खदानों का कुल रकबा 5 हेक्टेयर से अधिक होता है तो पर्यावरण स्वीकृति मान्य नहीं होगी।
4. उत्खनन क्षेत्र 3.33 हेक्टेयर क्षेत्र से अधिक नहीं होगा। इसी प्रकार खदान से रेत का अधिकतम उत्खनन 33,000 घनमीटर प्रतिवर्ष से अधिक नहीं होगा। गैर माईनिंग क्षेत्र एवं अवशेष गैर माईनिंग क्षेत्र का मौके पर खनिज विभाग से स्पष्ट सीमांकन कराने के उपरांत ही उत्खनन प्रारंभ किया जाएगा।
5. रेत पुनःभरण की स्थिति के आंकलन हेतु परियोजना प्रस्तावक द्वारा माह मई 2020 के अन्त में मानसून पूर्व (रेत उत्खनन समाप्त होने के बाद) रेत खदान में पूर्व निर्धारित ग्रीड बिन्दुओं तथा लीज के अपस्ट्रीम एवं डाउनस्ट्रीम में कम से कम 100 मीटर की दूरी तक के रेत सतह के लेवलस (Levels) का मापन भी लिए जाएंगे। इसके अलावा खनन लीज के बाहर / नदी तट (दोनों) से 100 मीटर तक के क्षेत्र में रेत सतह के लेवलस (Levels) का मापन भी किया जाएगा। इसी प्रकार पोस्ट-मानसून में (रेत उत्खनन प्रारंभ करने के पूर्व माह अक्टूबर) इन्ही ग्रीड बिन्दुओं पर रेत सतह के लेवलस (Levels) का मापन किया जाएगा। पोस्ट-मानसून के आंकड़ें दिसम्बर 2020, 2021, 2022 एवं प्री-मानसून के आंकड़ें अगस्त 2020, 2021, 2022 तक अनिवार्य रूप से एस.ई.आई.ए.ए., छत्तीसगढ़ को प्रस्तुत किए जायेंगे। रेत सतह के पूर्व निर्धारित ग्रीड बिन्दुओं पर रेत सतह के लेवलस (Levels) का मापन का कार्य आगामी 3 वर्ष तक निरंतर किया जाएगा।
6. रेत की खुदाई श्रमिकों द्वारा (Manually) की जाएगी। इस प्रयोजन के लिये किसी उपकरण संयंत्र (Machinery) आदि का उपयोग नहीं किया जाएगा। रिवर बेड में भारी वाहनों का प्रवेश प्रतिबंधित रहेगा। लीज क्षेत्र में स्थित रेत खुदाई गड्ढे (Excavation pits) से लोडिंग प्वाइंट तक रेत का परिवहन ट्रैक्टर ट्रॉली द्वारा किया जाएगा।
7. रेत का उत्खनन केवल चिन्हीत, सीमांकित एवं घोषित क्षेत्र में ही किया जाएगा। रेत उत्खनन की अधिकतम गहराई 1 मीटर अथवा वर्तमान जल स्तर की ऊपरी सतह, दोनो में से जो कम हो, से अधिक नहीं होगी। रेत का उत्खनन किसी भी परिस्थिति में जल स्तर के नीचे नहीं किया जाएगा। न्यूनतम 2 मीटर मोटाई तक की रेत नदी तल (हार्ड रॉक) के ऊपर छोड़ा जाना आवश्यक है।

8. रेत उत्खनन नदी तटों से कम से कम 10 मीटर अथवा नदी की चौड़ाई के 10 प्रतिशत की दूरी जो भी अधिक हो छोड़कर ही किया जाएगा, ताकि नदी तटों का क्षरण न हो। इसलिए उत्खनन नदी की सीमा से न्यूनतम 30 मीटर की दूरी के बाद किया जाएगा। किसी भी पुलिया, स्टापडेम, बांध, एनीकट, जल प्रदाय व्यवस्था एवं अन्य स्थायी संरचनाओं से न्यूनतम 250 मीटर दूरी का सुरक्षित क्षेत्र छोड़ा जाना अनिवार्य है।
9. यह सुनिश्चित किया जाए कि रेत उत्खनन के कारण नदी जल का वेग, टर्बिडिटी एवं जल बहाव के स्वरूप पर कोई विपरीत प्रभाव न पड़े।
10. यह सुनिश्चित किया जाए कि उत्खनन केवल उसी क्षेत्र में किया जाए जिसमें तथा जिसके आस-पास के क्षेत्र पर कोई भी जीव-जन्तु प्रजनन हेतु निर्भर न हो। कछुओं के प्रजनन इकाईयों / क्षेत्रों का संरक्षण आवश्यक है, अतः इन क्षेत्रों के आस पास रेत उत्खनन नहीं किया जाए।
11. रेत उत्खनन एवं भराई / परिवहन दिन के समय ही किया जाए। यह कार्य रात्रि के समय नहीं किया जाए।
12. परियोजना प्रस्तावक द्वारा रेत उत्खनन विभिन्न प्रभागों यथा लोडिंग / अनलोडिंग आदि से उत्पन्न होने वाले फ्यूजिटिव डस्ट उत्सर्जन के नियंत्रण हेतु उपयुक्त वायु प्रदूषण नियंत्रण व्यवस्थाएं जैसे जल छिड़काव अथवा अन्य उपयुक्त व्यवस्था की जाए। रेत उत्खनन क्षेत्र में परिवेशीय वायु की गुणवत्ता भारत सरकार, पर्यावरण, वन और जल वायु परिवर्तन, मंत्रालय, नई दिल्ली द्वारा अधिसूचित मानकों से अधिक नहीं होनी चाहिए।
13. रेत का परिवहन तारपोलिन अथवा अन्य उपयुक्त माध्यम से ढके हुए वाहन से किया जाए, ताकि रेत वाहन से बाहर नहीं गिरे। खनिज का परिवहन कर रहे वाहनों को क्षमता से अधिक नहीं भरा जाना सुनिश्चित किया जाए।
14. उत्खनन क्षेत्र में ध्वनि प्रदूषण न हो, यह सुनिश्चित किया जाए।
15. प्राथमिकता के आधार पर खदान प्रबंधन द्वारा वर्ष 2020 में नदीतट के कटाव को रोकने हेतु कम से कम 300 नग प्रति हेक्टेयर लीज क्षेत्र के अनुसार अर्जुन, जामुन, बड़, पीपल, नीम, करंज, सीसू, आम, इमली, सीरस आदि अन्य स्थानीय प्रजातियों के कुल 2,400 पौधों का रोपण नदी तट पर तथा 1,000 पौधे पहुँच मार्ग पर किया जाए। रोपण को सुरक्षित रखने के लिये उपयुक्त एवं पर्याप्त व्यवस्था (यथा कांटेदार तार की बाड़ का उपयोग) किया जाए। उपरोक्त वृक्षारोपण प्रथम वर्ष में पूर्ण किया जाए।
16. भारत सरकार, पर्यावरण, वन और जलवायु परिवर्तन मंत्रालय, नई दिल्ली के ओ.एम. दिनांक 01/05/2018 के अनुसार सी.ई.आर. (Corporate Environment Responsibility) हेतु निम्नानुसार प्रस्ताव पर कार्य किया जाए:-

Capital Investment (in Lakh)	Percentage of Capital Investment to be Spent	Amount Required for CER Activities (in Lakh)	Amount Proposed & Details for CER Activities (in Lakh)	
			Particulars	CER Fund Allocation (in Lakh)
Rs. 20	2%	Rs. 0.40	Following activities at Nearby Government Primary School Village-Badeamabal	

			Rain Water Harvesting System	Rs. 0.50
			Plantation work	Rs. 0.10
			Total	Rs. 0.60

17. सी.ई.आर. (Corporate Environment Responsibility) का कार्यवार विस्तृत लागत एवं कार्य विवरण एक माह में अनिवार्य रूप से प्रस्तुत किया जाए। सी.ई.आर. के तहत निर्धारित कार्यवाही 06 माह में अनिवार्य रूप से पूर्ण किया जाए।
18. परियोजना प्रस्तावक संबंधित केन्द्र / राज्य शासन के विभागों, मण्डलों एवं अन्य संस्थानों से रेत उत्खनन आरंभ करने के पूर्व आवश्यक सभी अनुमतियां प्राप्त करेगा। परियोजना प्रस्तावक द्वारा जल एवं वायु प्रदूषण नियंत्रण तथा पर्यावरण संरक्षण हेतु समय-समय पर केन्द्र/राज्य सरकार, केन्द्रीय प्रदूषण नियंत्रण बोर्ड / छत्तीसगढ़ पर्यावरण संरक्षण मण्डल द्वारा जारी निर्देशों / मार्गदर्शिका का पालन सुनिश्चित किया जाए।
19. छत्तीसगढ़ गौण खनिज नियम, 2015, राज्य शासन द्वारा रेत उत्खनन हेतु जारी अधिसूचना दिनांक 2/3/2006 के प्रावधानों/शर्तों एवं तदनुसार जारी दिशा निर्देशों, अनुमोदित उत्खनन योजना एवं पर्यावरणीय प्रबंधन योजना का पालन सुनिश्चित किया जाए।
20. कार्य स्थल पर यदि केम्पिंग श्रमिक कार्य पर लगाये जाते हैं तो ऐसे श्रमिकों के आवास उचित व्यवस्था परियोजना प्रस्तावक द्वारा की जाएगी। आवासीय व्यवस्था अस्थायी संरचनाओं के रूप में हो सकती है, जिसे परियोजना पूरी होने के पश्चात हटाया जा सके।
21. श्रमिकों के लिए खनन स्थल पर स्वच्छ पेयजल चिकित्सकीय सुविधा, मोबाइल टायलेट आदि की व्यवस्था परियोजना प्रस्तावक द्वारा की जाए।
22. श्रमिकों का समय-समय पर आक्यूपेशनल हेल्थ सर्विलेंस कराया जाये।
23. उत्खनन की तकनीक, कार्य क्षेत्र एवं अनुमोदित उत्खनन योजना के अनुरूप वार्षिक योजना में किसी भी प्रकार का परिवर्तन एस.ई.आई.ए.ए. छत्तीसगढ़ / भारत सरकार, पर्यावरण, वन और जलवायु परिवर्तन मंत्रालय, नई दिल्ली की पूर्व अनुमति के बिना नहीं किया जाए।
24. इस पर्यावरणीय स्वीकृति को जारी करने का आशय किसी व्यक्तिगत अथवा अन्य सम्पत्ति पर अधिकार दर्शाने का नहीं है एवं न ही यह पर्यावरणीय स्वीकृति किसी निजी सम्पत्ति को नुकसान पहुँचाने अथवा व्यक्तिगत अधिकारों के अतिक्रमण अथवा केन्द्र, राज्य एवं स्थानीय कानूनों / विधियों के उल्लंघन हेतु अधिकृत करता है।
25. एस.ई.आई.ए.ए., छत्तीसगढ़ पर्यावरण संरक्षण की दृष्टि से, परियोजना की रूपरेखा में परिवर्तन अथवा विनिर्दिष्ट शर्तों के संतोषप्रद रूप से पालन न करने की दशा में किसी भी शर्त में संशोधन/निरस्त करने अथवा नई शर्त जोड़ने अथवा उत्सर्जन / निरस्त्राव के मानकों को और सख्त करने का अधिकार सुरक्षित रखता है।
26. परियोजना प्रस्तावक न्यूनतम 2 स्थानीय समाचार पत्रों में, जो कि परियोजना क्षेत्र के आस-पास व्यापक रूप से प्रसारित हो, पर्यावरणीय स्वीकृति प्राप्त होने के 7 दिनों के भीतर इस आशय की सूचना प्रसारित करेगा कि परियोजना को पर्यावरणीय

dean

स्वीकृति प्राप्त हो गई है एवं पर्यावरणीय स्वीकृति पत्र की प्रतियाँ सचिवालय, छत्तीसगढ़ पर्यावरण संरक्षण मण्डल में अवलोकन हेतु उपलब्ध है। साथ ही इसका अवलोकन भारत सरकार, पर्यावरण, वन और जलवायु परिवर्तन मंत्रालय, नई दिल्ली की वेबसाइट www.envfor.nic.in एवं एस.ई.आई.ए.ए., छत्तीसगढ़ की वेबसाइट www.seiaacg.org पर भी किया जा सकता है।

27. पर्यावरणीय स्वीकृति में दी गई शर्तों के पालन हेतु की गई कार्यवाही की अर्ध वार्षिक रिपोर्ट छत्तीसगढ़ पर्यावरण संरक्षण मण्डल, नवा रायपुर अटल नगर, जिला-रायपुर, क्षेत्रीय कार्यालय, छत्तीसगढ़ पर्यावरण संरक्षण मण्डल, जगदलपुर, एस.ई.आई.ए.ए., छत्तीसगढ़ एवं क्षेत्रीय कार्यालय पर्यावरण, वन एवं जलवायु परिवर्तन मंत्रालय, भारत सरकार, नागपुर को प्रेषित किया जाए। क्षेत्रीय कार्यालय पर्यावरण, वन एवं जलवायु परिवर्तन मंत्रालय, भारत सरकार, नागपुर द्वारा पर्यावरणीय स्वीकृति में प्रदत्त शर्तों के पालन की मानिट्रिंग की जाएगी।
28. एस.ई.आई.ए.ए., छत्तीसगढ़, पर्यावरण, वन एवं जलवायु परिवर्तन मंत्रालय, भारत सरकार / क्षेत्रीय कार्यालय, पर्यावरण, वन एवं जलवायु परिवर्तन मंत्रालय, भारत सरकार, नागपुर / केन्द्रीय प्रदूषण नियंत्रण बोर्ड / छत्तीसगढ़ पर्यावरण संरक्षण मण्डल के वैज्ञानिकों / अधिकारियों को शर्तों के अनुपालन के संबंध में की जाने वाली मॉनिटरिंग हेतु पूर्ण सहयोग प्रदान किया जाए।
29. परियोजना प्रस्तावक छत्तीसगढ़ पर्यावरण संरक्षण मण्डल एवं राज्य सरकार द्वारा दी गई शर्तों का अनिवार्य रूप से पालन करेगा। ये शर्तें जल (प्रदूषण निवारण तथा नियंत्रण) अधिनियम, 1974 वायु (प्रदूषण निवारण तथा नियंत्रण) अधिनियम, 1981, पर्यावरण (संरक्षण) अधिनियम, 1986 तथा इनके तहत बनाये गये नियमों, परिसंकटमय अपशिष्ट (प्रबंधन हथालन एवं सीमापार संचलन) नियम, 2008 (यथा संशोधित) तथा लोक दायित्व बीमा अधिनियम, 1991 (यथा संशोधित) के अधीन विनिर्दिष्ट की जा सकती है।
30. प्रस्तावित परियोजना के बारे में एस.ई.आई.ए.ए., छत्तीसगढ़ में प्रस्तुत विवरण में कोई भी विचलन अथवा परिवर्तन होने की दशा में एस.ई.आई.ए.ए., छत्तीसगढ़ को पुनः नवीन जानकारी सहित सूचित किया जाए, ताकि एस.ई.आई.ए.ए., छत्तीसगढ़ इस पर विचार कर शर्तों की उपयुक्तता अथवा नवीन शर्त निर्दिष्ट करने बाबत निर्णय ले सके। खदान में कोई भी विस्तार अथवा उन्नयन एस.ई.आई.ए.ए., छत्तीसगढ़ / भारत सरकार, पर्यावरण, वन और जलवायु परिवर्तन मंत्रालय, नई दिल्ली की पूर्व अनुमति के बिना नहीं किया जाए।
31. छत्तीसगढ़ पर्यावरण संरक्षण मण्डल पर्यावरणीय स्वीकृति की प्रति को उनके क्षेत्रीय कार्यालय, जिला-व्यापार एवं उद्योग केन्द्र एवं कलेक्टर / तहसीलदार कार्यालय में 30 दिवस की अवधि के लिये प्रदर्शित करेगा।
32. पर्यावरणीय स्वीकृति के विरुद्ध अपील नेशनल ग्रीन ट्रीब्यूनल के समक्ष, नेशनल ग्रीन ट्रीब्यूनल एक्ट 2010 की धारा 16 में दिए गए प्रावधानों अनुसार, 30 दिन की समय अवधि में की जा सकेगी।

सदस्य सचिव, एस.ई.ए.सी.

अध्यक्ष, एस.ई.ए.सी.

मेसर्स श्री टीकम लाल साहू, कपालफोड़ी सेण्ड माईन
को खसरा क्रमांक 2190, कुल लीज क्षेत्र 4.98 हेक्टेयर, ग्राम-कपालफोड़ी,
तहसील-मगरलोड, जिला-धमतरी (छ.ग.) में पैरी नदी से रेत उत्खनन क्षमता 50,000
घनमीटर प्रतिवर्ष हेतु प्रस्तावित पर्यावरण स्वीकृति में दी जाने वाली शर्तें

1. यह पर्यावरणीय स्वीकृति जारी दिनांक से दो वर्ष तक की अवधि हेतु वैध है।
2. गाद अध्ययन (सिल्टेशन स्टडी) रिपोर्ट - परियोजना प्रस्तावक रेत खदान क्षेत्र में आगामी 1.5 वर्ष में विस्तृत गाद अध्ययन (Siltation Study) करायेगा, ताकि रेत के पुनःभरण (Replenishment) बाबत सही आंकड़े, रेत उत्खनन का नदी, नदीतल, स्थानीय वनस्पति, जीव एवं सूक्ष्म जीवों पर प्रभाव तथा नदी के पानी की गुणवत्ता पर रेत उत्खनन के प्रभाव की सही जानकारी प्राप्त हो सके। उक्त गाद अध्ययन (सिल्टेशन स्टडी) रिपोर्ट प्रस्तुत करने के पश्चात् ही आगामी अवधि के लिए पर्यावरणीय स्वीकृति प्रदान करने पर विचार किया जाएगा।
3. यदि खदान खनिज विभाग द्वारा अधिसूचित किसी क्लस्टर में है, अथवा 500 मीटर के भीतर स्वीकृत रेत खदानों का कुल रकबा 5 हेक्टेयर से अधिक होता है तो पर्यावरण स्वीकृति मान्य नहीं होगी।
4. उत्खनन क्षेत्र 4.98 हेक्टेयर से अधिक नहीं होगा। इसी प्रकार खदान से रेत का अधिकतम उत्खनन 49,000 घनमीटर प्रतिवर्ष से अधिक नहीं होगा।
5. रेत पुनःभरण की स्थिति के आंकलन हेतु परियोजना प्रस्तावक द्वारा माह मई 2020 के अन्त में मानसून पूर्व (रेत उत्खनन समाप्त होने के बाद) रेत खदान में पूर्व निर्धारित ग्रीड बिन्दुओं तथा लीज के अपस्ट्रीम एवं डाउनस्ट्रीम में कम से कम 100 मीटर की दूरी तक के रेत सतह के लेवलस (Levels) का मापन भी लिए जाएंगे। इसके अलावा खनन लीज के बाहर / नदी तट (दोनों) से 100 मीटर तक के क्षेत्र में रेत सतह के लेवलस (Levels) का मापन भी किया जाएगा। इसी प्रकार पोस्ट-मानसून में (रेत उत्खनन प्रारंभ करने के पूर्व माह अक्टूबर) इन्ही ग्रीड बिन्दुओं पर रेत सतह के लेवलस (Levels) का मापन किया जाएगा। पोस्ट-मानसून के आंकड़ें दिसम्बर 2020, 2021, 2022 एवं प्री-मानसून के आंकड़ें अगस्त 2020, 2021, 2022 तक अनिवार्य रूप से एस.ई.आई.ए.ए., छत्तीसगढ़ को प्रस्तुत किए जायेंगे। रेत सतह के पूर्व निर्धारित ग्रीड बिन्दुओं पर रेत सतह के लेवलस (Levels) का मापन का कार्य आगामी 3 वर्ष तक निरंतर किया जाएगा।
6. रेत की खुदाई श्रमिकों द्वारा (Manually) की जाएगी। इस प्रयोजन के लिये किसी उपकरण संयंत्र (Machinery) आदि का उपयोग नहीं किया जाएगा। रिवर बेड में भारी वाहनों का प्रवेश प्रतिबंधित रहेगा। लीज क्षेत्र में स्थित रेत खुदाई गड्ढे (Excavation pits) से लोडिंग प्वाइंट तक रेत का परिवहन ट्रैक्टर ट्रॉली द्वारा किया जाएगा।
7. रेत का उत्खनन केवल चिन्हीत, सीमांकित एवं घोषित क्षेत्र में ही किया जाएगा। रेत उत्खनन की अधिकतम गहराई 1 मीटर अथवा वर्तमान जल स्तर की ऊपरी सतह, दोनों में से जो कम हो, से अधिक नहीं होगी। रेत का उत्खनन किसी भी परिस्थिति में जल स्तर के नीचे नहीं किया जाएगा। न्यूनतम 2 मीटर मोटाई तक की रेत नदी तल (हार्ड रॉक) के ऊपर छोड़ा जाना आवश्यक है।

8. रेत उत्खनन नदी तटों से कम से कम 10 मीटर अथवा नदी की चौड़ाई के 10 प्रतिशत की दूरी जो भी अधिक हो छोड़कर ही किया जाएगा, ताकि नदी तटों का क्षरण न हो। इसलिए उत्खनन नदी की सीमा से न्यूनतम 74 मीटर की दूरी के बाद किया जाएगा। किसी भी पुलिया, स्टापडेम, बांध, एनीकट, जल प्रदाय व्यवस्था एवं अन्य स्थायी संरचनाओं से न्यूनतम 250 मीटर दूरी का सुरक्षित क्षेत्र छोड़ा जाना अनिवार्य है।
9. यह सुनिश्चित किया जाए कि रेत उत्खनन के कारण नदी जल का वेग, टर्बिडिटी एवं जल बहाव के स्वरूप पर कोई विपरीत प्रभाव न पड़े।
10. यह सुनिश्चित किया जाए कि उत्खनन केवल उसी क्षेत्र में किया जाए जिसमें तथा जिसके आस-पास के क्षेत्र पर कोई भी जीव-जन्तु प्रजनन हेतु निर्भर न हो। कछुओं के प्रजनन इकाईयों / क्षेत्रों का संरक्षण आवश्यक है, अतः इन क्षेत्रों के आस पास रेत उत्खनन नहीं किया जाए।
11. रेत उत्खनन एवं भराई / परिवहन दिन के समय ही किया जाए। यह कार्य रात्रि के समय नहीं किया जाए।
12. परियोजना प्रस्तावक द्वारा रेत उत्खनन विभिन्न प्रभागों यथा लोडिंग / अनलोडिंग आदि से उत्पन्न होने वाले फ्यूजिटिव डस्ट उत्सर्जन के नियंत्रण हेतु उपयुक्त वायु प्रदूषण नियंत्रण व्यवस्थाएं जैसे जल छिड़काव अथवा अन्य उपयुक्त व्यवस्था की जाए। रेत उत्खनन क्षेत्र में परिवेशीय वायु की गुणवत्ता भारत सरकार, पर्यावरण, वन और जल वायु परिवर्तन, मंत्रालय, नई दिल्ली द्वारा अधिसूचित मानकों से अधिक नहीं होनी चाहिए।
13. रेत का परिवहन तारपोलिन अथवा अन्य उपयुक्त माध्यम से ढके हुए वाहन से किया जाए, ताकि रेत वाहन से बाहर नहीं गिरे। खनिज का परिवहन कर रहे वाहनों को क्षमता से अधिक नहीं भरा जाना सुनिश्चित किया जाए।
14. उत्खनन क्षेत्र में ध्वनि प्रदूषण न हो, यह सुनिश्चित किया जाए।
15. प्राथमिकता के आधार पर खदान प्रबंधन द्वारा वर्ष 2020 में नदीतट के कटाव को रोकने हेतु कम से कम 200 नग प्रति हेक्टेयर लीज क्षेत्र के अनुसार अर्जुन, जामुन, बड़, पीपल, नीम, करंज, सीसू, आम, इमली, सीरस आदि अन्य स्थानीय प्रजातियों के कुल 1,500 पौधों का रोपण नदी तट पर तथा 750 पौधे पहुँच मार्ग पर किया जाए। रोपण को सुरक्षित रखने के लिये उपयुक्त एवं पर्याप्त व्यवस्था (यथा कांटेदार तार की बाड़ का उपयोग) किया जाए। उपरोक्त वृक्षारोपण प्रथम वर्ष में पूर्ण किया जाए।
16. भारत सरकार, पर्यावरण, वन और जलवायु परिवर्तन मंत्रालय, नई दिल्ली के ओ.एम. दिनांक 01/05/2018 के अनुसार सी.ई.आर. (Corporate Environment Responsibility) हेतु निम्नानुसार प्रस्ताव पर कार्य किया जाए:-

Capital Investment (in Lakh)	Percentage of Capital Investment to be Spent	Amount Required for CER Activities (in Lakh)	Amount Proposed & Details for CER Activities (in Lakh)	
			Particulars	CER Fund Allocation (in Lakh)
Rs. 50	2%	Rs. 1.0	Following activities at Nearby Government Primary School Village-Kapalfodi	


			Rain Water Harvesting System	Rs. 0.50
			Running water Facility for Toilets	Rs. 0.20
			Plantation work	Rs. 0.30
			Total	Rs. 1.00


17. सी.ई.आर. (Corporate Environment Responsibility) का कार्यवार विस्तृत लागत एवं कार्य विवरण एक माह में अनिवार्य रूप से प्रस्तुत किया जाए। सी.ई.आर. के तहत निर्धारित कार्यवाही 06 माह में अनिवार्य रूप से पूर्ण किया जाए।
18. परियोजना प्रस्तावक संबंधित केन्द्र / राज्य शासन के विभागों, मण्डलों एवं अन्य संस्थानों से रेत उत्खनन आरंभ करने के पूर्व आवश्यक सभी अनुमतियां प्राप्त करेगा। परियोजना प्रस्तावक द्वारा जल एवं वायु प्रदूषण नियंत्रण तथा पर्यावरण संरक्षण हेतु समय-समय पर केन्द्र/राज्य सरकार, केन्द्रीय प्रदूषण नियंत्रण बोर्ड / छत्तीसगढ़ पर्यावरण संरक्षण मण्डल द्वारा जारी निर्देशों / मार्गदर्शिका का पालन सुनिश्चित किया जाए।
19. छत्तीसगढ़ गौण खनिज नियम, 2015, राज्य शासन द्वारा रेत उत्खनन हेतु जारी अधिसूचना दिनांक 2/3/2006 के प्रावधानों/शर्तों एवं तदनुसार जारी दिशा निर्देशों, अनुमोदित उत्खनन योजना एवं पर्यावरणीय प्रबंधन योजना का पालन सुनिश्चित किया जाए।
20. कार्य स्थल पर यदि केम्पिंग श्रमिक कार्य पर लगाये जाते हैं तो ऐसे श्रमिकों के आवास उचित व्यवस्था परियोजना प्रस्तावक द्वारा की जाएगी। आवासीय व्यवस्था अस्थायी संरचनाओं के रूप में हो सकती है, जिसे परियोजना पूरी होने के पश्चात हटाया जा सके।
21. श्रमिकों के लिए खनन स्थल पर स्वच्छ पेयजल चिकित्सकीय सुविधा, मोबाइल टायलेट आदि की व्यवस्था परियोजना प्रस्तावक द्वारा की जाए।
22. श्रमिकों का समय-समय पर आक्यूपेशनल हेल्थ सर्विलेंस कराया जाये।
23. उत्खनन की तकनीक, कार्य क्षेत्र एवं अनुमोदित उत्खनन योजना के अनुरूप वार्षिक योजना में किसी भी प्रकार का परिवर्तन एस.ई.आई.ए.ए., छत्तीसगढ़ / भारत सरकार, पर्यावरण, वन और जलवायु परिवर्तन मंत्रालय, नई दिल्ली की पूर्व अनुमति के बिना नहीं किया जाए।
24. इस पर्यावरणीय स्वीकृति को जारी करने का आशय किसी व्यक्तिगत अथवा अन्य सम्पत्ति पर अधिकार दर्शाने का नहीं है एवं न ही यह पर्यावरणीय स्वीकृति किसी निजी सम्पत्ति को नुकसान पहुँचाने अथवा व्यक्तिगत अधिकारों के अतिक्रमण अथवा केन्द्र, राज्य एवं स्थानीय कानूनों / विधियों के उल्लंघन हेतु अधिकृत करता है।
25. एस.ई.आई.ए.ए., छत्तीसगढ़ पर्यावरण संरक्षण की दृष्टि से, परियोजना की रूपरेखा में परिवर्तन अथवा विनिर्दिष्ट शर्तों के संतोषप्रद रूप से पालन न करने की दशा में

किसी भी शर्त में संशोधन/निरस्त करने अथवा नई शर्त जोड़ने अथवा उत्सर्जन / निस्स्राव के मानकों को और सख्त करने का अधिकार सुरक्षित रखता है।

26. परियोजना प्रस्तावक न्यूनतम 2 स्थानीय समाचार पत्रों में, जो कि परियोजना क्षेत्र के आस-पास व्यापक रूप से प्रसारित हो, पर्यावरणीय स्वीकृति प्राप्त होने के 7 दिनों के भीतर इस आशय की सूचना प्रसारित करेगा कि परियोजना को पर्यावरणीय स्वीकृति प्राप्त हो गई है एवं पर्यावरणीय स्वीकृति पत्र की प्रतियाँ सचिवालय, छत्तीसगढ़ पर्यावरण संरक्षण मण्डल में अवलोकन हेतु उपलब्ध है। साथ ही इसका अवलोकन भारत सरकार, पर्यावरण, वन और जलवायु परिवर्तन मंत्रालय, नई दिल्ली की वेबसाइट www.envfor.nic.in एवं एस.ई.आई.ए.ए., छत्तीसगढ़ की वेबसाइट www.seiaacg.org पर भी किया जा सकता है।
27. पर्यावरणीय स्वीकृति में दी गई शर्तों के पालन हेतु की गई कार्यवाही की अर्ध वार्षिक रिपोर्ट छत्तीसगढ़ पर्यावरण संरक्षण मण्डल, नवा रायपुर अटल नगर, जिला-रायपुर, क्षेत्रीय कार्यालय, छत्तीसगढ़ पर्यावरण संरक्षण मण्डल, रायपुर, एस.ई.आई.ए.ए., छत्तीसगढ़ एवं क्षेत्रीय कार्यालय पर्यावरण, वन एवं जलवायु परिवर्तन मंत्रालय, भारत सरकार, नागपुर को प्रेषित किया जाए। क्षेत्रीय कार्यालय पर्यावरण, वन एवं जलवायु परिवर्तन मंत्रालय, भारत सरकार, नागपुर द्वारा पर्यावरणीय स्वीकृति में प्रदत्त शर्तों के पालन की मॉनिटरिंग की जाएगी।
28. एस.ई.आई.ए.ए., छत्तीसगढ़, पर्यावरण, वन एवं जलवायु परिवर्तन मंत्रालय, भारत सरकार/ क्षेत्रीय कार्यालय, पर्यावरण, वन एवं जलवायु परिवर्तन मंत्रालय, भारत सरकार, नागपुर /केन्द्रीय प्रदूषण नियंत्रण बोर्ड/छत्तीसगढ़ पर्यावरण संरक्षण मण्डल के वैज्ञानिकों/अधिकारियों को शर्तों के अनुपालन के संबंध में की जाने वाली मॉनिटरिंग हेतु पूर्ण सहयोग प्रदान किया जाए।
29. परियोजना प्रस्तावक छत्तीसगढ़ पर्यावरण संरक्षण मण्डल एवं राज्य सरकार द्वारा दी गई शर्तों का अनिवार्य रूप से पालन करेगा। ये शर्तें जल (प्रदूषण निवारण तथा नियंत्रण) अधिनियम, 1974 वायु (प्रदूषण निवारण तथा नियंत्रण) अधिनियम, 1981, पर्यावरण (संरक्षण) अधिनियम, 1986 तथा इनके तहत बनाये गये नियमों, परिसंकटमय अपशिष्ट (प्रबंधन हथालन एवं सीमापार संचलन) नियम, 2008 (यथा संशोधित) तथा लोक दायित्व बीमा अधिनियम, 1991 (यथा संशोधित) के अधीन विनिर्दिष्ट की जा सकती है।
30. प्रस्तावित परियोजना के बारे में एस.ई.आई.ए.ए., छत्तीसगढ़ में प्रस्तुत विवरण में कोई भी विचलन अथवा परिवर्तन होने की दशा में एस.ई.आई.ए.ए., छत्तीसगढ़ को पुनः नवीन जानकारी सहित सूचित किया जाए, ताकि एस.ई.आई.ए.ए., छत्तीसगढ़ इस पर विचार कर शर्तों की उपयुक्तता अथवा नवीन शर्त निर्दिष्ट करने बाबत निर्णय ले सके। खदान में कोई भी विस्तार अथवा उन्नयन एस.ई.आई.ए.ए., छत्तीसगढ़ / भारत सरकार, पर्यावरण, वन और जलवायु परिवर्तन मंत्रालय, नई दिल्ली की पूर्व अनुमति के बिना नहीं किया जाए।

31. छत्तीसगढ़ पर्यावरण संरक्षण मण्डल पर्यावरणीय स्वीकृति की प्रति को उनके क्षेत्रीय कार्यालय, जिला-व्यापार एवं उद्योग केन्द्र एवं कलेक्टर/तहसीलदार कार्यालय में 30 दिवस की अवधि के लिये प्रदर्शित करेगा।
32. पर्यावरणीय स्वीकृति के विरुद्ध अपील नेशनल ग्रीन ट्रीब्यूनल के समक्ष, नेशनल ग्रीन ट्रीब्यूनल एक्ट 2010 की धारा 16 में दिए गए प्रावधानों अनुसार, 30 दिन की समय अवधि में की जा सकेगी।


सदस्य, सचिव, एस.ई.ए.सी.


अध्यक्ष, एस.ई.ए.सी.

मेसर्स श्री पार्थ चावड़ा, रेटावण्ड सेण्ड माईन
को पार्ट ऑफ खसरा क्रमांक 95, कुल लीज क्षेत्र 2 हेक्टेयर, ग्राम-रेटावण्ड, तहसील व
जिला-बस्तर (छ.ग.) में बोरिया नदी से रेत उत्खनन क्षमता 20,000 घनमीटर प्रतिवर्ष हेतु
प्रस्तावित पर्यावरण स्वीकृति में दी जाने वाली शर्तें

1. यह पर्यावरणीय स्वीकृति जारी दिनांक से दो वर्ष तक की अवधि हेतु वैध है।
2. गाद अध्ययन (सिल्टेशन स्टडी) रिपोर्ट – परियोजना प्रस्तावक रेत खदान क्षेत्र में आगामी 1.5 वर्ष में विस्तृत गाद अध्ययन (Siltation Study) करायेगा, ताकि रेत के पुनःभरण (Replenishment) बाबत सही आंकड़े, रेत उत्खनन का नदी, नदीतल, स्थानीय वनस्पति, जीव एवं सूक्ष्म जीवों पर प्रभाव तथा नदी के पानी की गुणवत्ता पर रेत उत्खनन के प्रभाव की सही जानकारी प्राप्त हो सके। उक्त गाद अध्ययन (सिल्टेशन स्टडी) रिपोर्ट प्रस्तुत करने के पश्चात् ही आगामी अवधि के लिए पर्यावरणीय स्वीकृति प्रदान करने पर विचार किया जाएगा।
3. यदि खदान खनिज विभाग द्वारा अधिसूचित किसी क्लस्टर में है, अथवा 500 मीटर के भीतर स्वीकृत रेत खदानों का कुल रकबा 5 हेक्टेयर से अधिक होता है तो पर्यावरण स्वीकृति मान्य नहीं होगी।
4. उत्खनन क्षेत्र 2 हेक्टेयर से अधिक नहीं होगा। इसी प्रकार खदान से रेत का अधिकतम उत्खनन 20,000 घनमीटर प्रतिवर्ष से अधिक नहीं होगा।
5. रेत पुनःभरण की स्थिति के आंकलन हेतु परियोजना प्रस्तावक द्वारा माह मई 2020 के अन्त में मानसून पूर्व (रेत उत्खनन समाप्त होने के बाद) रेत खदान में पूर्व निर्धारित ग्रिड बिन्दुओं तथा लीज के अपरस्ट्रीम एवं डाउनस्ट्रीम में कम से कम 100 मीटर की दूरी तक के रेत सतह के लेवलस (Levels) का मापन भी लिए जाएंगे। इसके अलावा खनन लीज के बाहर / नदी तट (दोनों) से 100 मीटर तक के क्षेत्र में रेत सतह के लेवलस (Levels) का मापन भी किया जाएगा। इसी प्रकार पोस्ट-मानसून में (रेत उत्खनन प्रारंभ करने के पूर्व माह अक्टूबर) इन्ही ग्रिड बिन्दुओं पर रेत सतह के लेवलस (Levels) का मापन किया जाएगा। पोस्ट-मानसून के आंकड़ें दिसम्बर 2020, 2021, 2022 एवं प्री-मानसून के आंकड़ें अगस्त 2020, 2021, 2022 तक अनिवार्य रूप से एस.ई.आई.ए.ए., छत्तीसगढ़ को प्रस्तुत किए जायेंगे। रेत सतह के पूर्व निर्धारित ग्रिड बिन्दुओं पर रेत सतह के लेवलस (Levels) का मापन का कार्य आगामी 3 वर्ष तक निरंतर किया जाएगा।
6. रेत की खुदाई श्रमिकों द्वारा (Manually) की जाएगी। इस प्रयोजन के लिये किसी उपकरण संयंत्र (Machinery) आदि का उपयोग नहीं किया जाएगा। रिवर बेड में भारी वाहनों का प्रवेश प्रतिबंधित रहेगा। लीज क्षेत्र में स्थित रेत खुदाई गड्ढे (Excavation pits) से लोडिंग प्वाइंट तक रेत का परिवहन ट्रैक्टर ट्रॉली द्वारा किया जाएगा।
7. रेत का उत्खनन केवल चिन्हीत, सीमांकित एवं घोषित क्षेत्र में ही किया जाएगा। रेत उत्खनन की अधिकतम गहराई 1 मीटर अथवा वर्तमान जल स्तर की ऊपरी सतह, दोनों में से जो कम हो, से अधिक नहीं होगी। रेत का उत्खनन किसी भी परिस्थिति में जल स्तर के नीचे नहीं किया जाएगा। न्यूनतम 2 मीटर मोटाई तक की रेत नदी तल (हार्ड रॉक) के ऊपर छोड़ा जाना आवश्यक है।

8. रेत उत्खनन नदी तटों से कम से कम 10 मीटर अथवा नदी की चौड़ाई के 10 प्रतिशत की दूरी जो भी अधिक हो छोड़कर ही किया जाएगा, ताकि नदी तटों का क्षरण न हो। किसी भी पुलिया, स्टापडेम, बांध, एनीकट, जल प्रदाय व्यवस्था एवं अन्य स्थायी संरचनाओं से न्यूनतम 250 मीटर दूरी का सुरक्षित क्षेत्र छोड़ा जाना अनिवार्य है।
9. यह सुनिश्चित किया जाए कि रेत उत्खनन के कारण नदी जल का वेग, टर्बिडिटी एवं जल बहाव के स्वरूप पर कोई विपरीत प्रभाव न पड़े।
10. यह सुनिश्चित किया जाए कि उत्खनन केवल उसी क्षेत्र में किया जाए जिसमें तथा जिसके आस-पास के क्षेत्र पर कोई भी जीव-जन्तु प्रजनन हेतु निर्भर न हो। कछुओं के प्रजनन इकाईयों / क्षेत्रों का संरक्षण आवश्यक है, अतः इन क्षेत्रों के आस पास रेत उत्खनन नहीं किया जाए।
11. रेत उत्खनन एवं भराई / परिवहन दिन के समय ही किया जाए। यह कार्य रात्रि के समय नहीं किया जाए।
12. परियोजना प्रस्तावक द्वारा रेत उत्खनन विभिन्न प्रभागों यथा लोडिंग / अनलोडिंग आदि से उत्पन्न होने वाले फ्यूजिटिव डस्ट उत्सर्जन के नियंत्रण हेतु उपयुक्त वायु प्रदूषण नियंत्रण व्यवस्थाएं जैसे जल छिड़काव अथवा अन्य उपयुक्त व्यवस्था की जाए। रेत उत्खनन क्षेत्र में परिवेशीय वायु की गुणवत्ता भारत सरकार, पर्यावरण, वन और जल वायु परिवर्तन, मंत्रालय, नई दिल्ली द्वारा अधिसूचित मानकों से अधिक नहीं होनी चाहिए।
13. रेत का परिवहन तारपोलिन अथवा अन्य उपयुक्त माध्यम से ढके हुए वाहन से किया जाए, ताकि रेत वाहन से बाहर नहीं गिरे। खनिज का परिवहन कर रहे वाहनों को क्षमता से अधिक नहीं भरा जाना सुनिश्चित किया जाए।
14. उत्खनन क्षेत्र में ध्वनि प्रदूषण न हो, यह सुनिश्चित किया जाए।
15. प्राथमिकता के आधार पर खदान प्रबंधन द्वारा वर्ष 2020 में नदीतट के कटाव को रोकने हेतु कम से कम 200 नग प्रति हेक्टेयर लीज क्षेत्र के अनुसार अर्जुन, जामुन, बड़, पीपल, नीम, करंज, सीसू, आम, इमली, सीरस आदि अन्य स्थानीय प्रजातियों के कुल 1,400 पौधों का रोपण नदी तट पर तथा 700 पौधे पहुँच मार्ग पर किया जाए। रोपण को सुरक्षित रखने के लिये उपयुक्त एवं पर्याप्त व्यवस्था (यथा कांटेदार तार की बाड़ का उपयोग) किया जाए। उपरोक्त वृक्षारोपण प्रथम वर्ष में पूर्ण किया जाए।
16. भारत सरकार, पर्यावरण, वन और जलवायु परिवर्तन मंत्रालय, नई दिल्ली के ओ.एम. दिनांक 01/05/2018 के अनुसार सी.ई.आर. (Corporate Environment Responsibility) हेतु निम्नानुसार प्रस्ताव पर कार्य किया जाए:-


Capital Investment (in Lakh)	Percentage of Capital Investment to be Spent	Amount Required for CER Activities (in Lakh)	Amount Proposed & Details for CER Activities (in Lakh)	
			Particulars	CER Fund Allocation (in Lakh)
Rs. 15	2%	Rs. 0.30	Following activities at Nearby Government Primary School Village-Retawand	
			Rain Water	Rs. 0.50


			Harvesting System	
			Total	Rs. 0.50

17. सी.ई.आर. (**Corporate Environment Responsibility**) का कार्यवार विस्तृत लागत एवं कार्य विवरण एक माह में अनिवार्य रूप से प्रस्तुत किया जाए। सी.ई.आर. के तहत निर्धारित कार्यवाही 06 माह में अनिवार्य रूप से पूर्ण किया जाए।
18. परियोजना प्रस्तावक संबंधित केन्द्र / राज्य शासन के विभागों, मण्डलों एवं अन्य संस्थानों से रेत उत्खनन आरंभ करने के पूर्व आवश्यक सभी अनुमतियां प्राप्त करेगा। परियोजना प्रस्तावक द्वारा जल एवं वायु प्रदूषण नियंत्रण तथा पर्यावरण संरक्षण हेतु समय-समय पर केन्द्र/राज्य सरकार, केन्द्रीय प्रदूषण नियंत्रण बोर्ड / छत्तीसगढ़ पर्यावरण संरक्षण मण्डल द्वारा जारी निर्देशों / मार्गदर्शिका का पालन सुनिश्चित किया जाए।
19. छत्तीसगढ़ गौण खनिज नियम, 2015, राज्य शासन द्वारा रेत उत्खनन हेतु जारी अधिसूचना दिनांक 2/3/2006 के प्रावधानों/शर्तों एवं तदनुसार जारी दिशा निर्देशों, अनुमोदित उत्खनन योजना एवं पर्यावरणीय प्रबंधन योजना का पालन सुनिश्चित किया जाए।
20. कार्य स्थल पर यदि कैम्पिंग श्रमिक कार्य पर लगाये जाते हैं तो ऐसे श्रमिकों के आवास उचित व्यवस्था परियोजना प्रस्तावक द्वारा की जाएगी। आवासीय व्यवस्था अस्थायी संरचनाओं के रूप में हो सकती है, जिसे परियोजना पूरी होने के पश्चात हटाया जा सके।
21. श्रमिकों के लिए खनन स्थल पर स्वच्छ पेयजल चिकित्सकीय सुविधा, मोबाइल टायलेट आदि की व्यवस्था परियोजना प्रस्तावक द्वारा की जाए।
22. श्रमिकों का समय-समय पर आक्यूपेशनल हेल्थ सर्विलेंस कराया जाये।
23. उत्खनन की तकनीक, कार्य क्षेत्र एवं अनुमोदित उत्खनन योजना के अनुरूप वार्षिक योजना में किसी भी प्रकार का परिवर्तन एस.ई.आई.ए.ए., छत्तीसगढ़ / भारत सरकार, पर्यावरण, वन और जलवायु परिवर्तन मंत्रालय, नई दिल्ली की पूर्व अनुमति के बिना नहीं किया जाए।
24. इस पर्यावरणीय स्वीकृति को जारी करने का आशय किसी व्यक्तिगत अथवा अन्य सम्पत्ति पर अधिकार दर्शाने का नहीं है एवं न ही यह पर्यावरणीय स्वीकृति किसी निजी सम्पत्ति को नुकसान पहुँचाने अथवा व्यक्तिगत अधिकारों के अतिक्रमण अथवा केन्द्र, राज्य एवं स्थानीय कानूनों / विधियों के उल्लंघन हेतु अधिकृत करता है।
25. एस.ई.आई.ए.ए., छत्तीसगढ़ पर्यावरण संरक्षण की दृष्टि से, परियोजना की रूपरेखा में परिवर्तन अथवा विनिर्दिष्ट शर्तों के संतोषप्रद रूप से पालन न करने की दशा में किसी भी शर्त में संशोधन/निरस्त करने अथवा नई शर्त जोड़ने अथवा उत्सर्जन / निस्स्राव के मानकों को और सख्त करने का अधिकार सुरक्षित रखता है।
26. परियोजना प्रस्तावक न्यूनतम 2 स्थानीय समाचार पत्रों में, जो कि परियोजना क्षेत्र के आस-पास व्यापक रूप से प्रसारित हो, पर्यावरणीय स्वीकृति प्राप्त होने के 7 दिनों के भीतर इस आशय की सूचना प्रसारित करेगा कि परियोजना को पर्यावरणीय स्वीकृति प्राप्त हो गई है एवं पर्यावरणीय स्वीकृति पत्र की प्रतियाँ सचिवालय, छत्तीसगढ़ पर्यावरण संरक्षण मण्डल में अवलोकन हेतु उपलब्ध है। साथ ही इसका

अवलोकन भारत सरकार, पर्यावरण, वन और जलवायु परिवर्तन मंत्रालय, नई दिल्ली की वेबसाइट www.envfor.nic.in एवं एस.ई.आई.ए.ए., छत्तीसगढ़ की वेबसाइट www.seiaacg.org पर भी किया जा सकता है।

27. पर्यावरणीय स्वीकृति में दी गई शर्तों के पालन हेतु की गई कार्यवाही की अर्ध वार्षिक रिपोर्ट छत्तीसगढ़ पर्यावरण संरक्षण मण्डल, नवा रायपुर अटल नगर, जिला-रायपुर, क्षेत्रीय कार्यालय, छत्तीसगढ़ पर्यावरण संरक्षण मण्डल, जगदलपुर, एस.ई.आई.ए.ए., छत्तीसगढ़ एवं क्षेत्रीय कार्यालय पर्यावरण, वन एवं जलवायु परिवर्तन मंत्रालय, भारत सरकार, नागपुर को प्रेषित किया जाए। क्षेत्रीय कार्यालय पर्यावरण, वन एवं जलवायु परिवर्तन मंत्रालय, भारत सरकार, नागपुर द्वारा पर्यावरणीय स्वीकृति में प्रदत्त शर्तों के पालन की मॉनिटरिंग की जाएगी।
28. एस.ई.आई.ए.ए., छत्तीसगढ़, पर्यावरण, वन एवं जलवायु परिवर्तन मंत्रालय, भारत सरकार / क्षेत्रीय कार्यालय, पर्यावरण, वन एवं जलवायु परिवर्तन मंत्रालय, भारत सरकार, नागपुर / केन्द्रीय प्रदूषण नियंत्रण बोर्ड / छत्तीसगढ़ पर्यावरण संरक्षण मण्डल के वैज्ञानिकों / अधिकारियों को शर्तों के अनुपालन के संबंध में की जाने वाली मॉनिटरिंग हेतु पूर्ण सहयोग प्रदान किया जाए।
29. परियोजना प्रस्तावक छत्तीसगढ़ पर्यावरण संरक्षण मण्डल एवं राज्य सरकार द्वारा दी गई शर्तों का अनिवार्य रूप से पालन करेगा। ये शर्तें जल (प्रदूषण निवारण तथा नियंत्रण) अधिनियम, 1974 वायु (प्रदूषण निवारण तथा नियंत्रण) अधिनियम, 1981, पर्यावरण (संरक्षण) अधिनियम, 1986 तथा इनके तहत बनाये गये नियमों, परिसंकटमय अपशिष्ट (प्रबंधन हथालन एवं सीमापार संचलन) नियम, 2008 (यथा संशोधित) तथा लोक दायित्व बीमा अधिनियम, 1991 (यथा संशोधित) के अधीन विनिर्दिष्ट की जा सकती है।
30. प्रस्तावित परियोजना के बारे में एस.ई.आई.ए.ए., छत्तीसगढ़ में प्रस्तुत विवरण में कोई भी विचलन अथवा परिवर्तन होने की दशा में एस.ई.आई.ए.ए., छत्तीसगढ़ को पुनः नवीन जानकारी सहित सूचित किया जाए, ताकि एस.ई.आई.ए.ए., छत्तीसगढ़ इस पर विचार कर शर्तों की उपयुक्तता अथवा नवीन शर्त निर्दिष्ट करने बाबत निर्णय ले सके। खदान में कोई भी विस्तार अथवा उन्नयन एस.ई.आई.ए.ए., छत्तीसगढ़ / भारत सरकार, पर्यावरण, वन और जलवायु परिवर्तन मंत्रालय, नई दिल्ली की पूर्व अनुमति के बिना नहीं किया जाए।
31. छत्तीसगढ़ पर्यावरण संरक्षण मण्डल पर्यावरणीय स्वीकृति की प्रति को उनके क्षेत्रीय कार्यालय, जिला-व्यापार एवं उद्योग केन्द्र एवं कलेक्टर/तहसीलदार कार्यालय में 30 दिवस की अवधि के लिये प्रदर्शित करेगा।
32. पर्यावरणीय स्वीकृति के विरुद्ध अपील नेशनल ग्रीन ट्रीब्यूनल के समक्ष, नेशनल ग्रीन ट्रीब्यूनल एक्ट 2010 की धारा 16 में दिए गए प्रावधानों अनुसार, 30 दिन की समय अवधि में की जा सकेगी।


सदस्य सचिव, एस.ई.ए.सी.


अध्यक्ष, एस.ई.ए.सी.

मेसर्स रेंगाकठेरा व्हाइट क्ले क्वारी (प्रो.- श्री महेश कुमार शर्मा)
को खसरा क्रमांक 960/2, कुल क्षेत्रफल - 0.93 हेक्टेयर, ग्राम-रेंगाकठेरा,
तहसील-डोंगरगढ़, जिला-राजनांदगांव में व्हाइट क्ले (गौण खनिज) उत्खनन
क्षमता-2,550 टन प्रतिवर्ष (अधिकतम गहराई 6 मीटर तक) हेतु पर्यावरणीय स्वीकृति में दी
जाने वाली शर्तें

1. यह पर्यावरणीय स्वीकृति अधिकतम उत्खनन क्षेत्रफल (लीज क्षेत्र) 0.93 हेक्टेयर अथवा छत्तीसगढ़ शासन, खनिज शासन विभाग द्वारा स्वीकृत लीज क्षेत्र (दोनों में से जो कम हो) हेतु मान्य होगा। इसी प्रकार खदान से व्हाइट क्ले का अधिकतम उत्खनन 2,550 टन प्रतिवर्ष से अधिक नहीं होगा। लीज क्षेत्र की सीमाओं का सीमांकन कराकर पक्के मुनारे लगाया जाए।
2. परियोजना प्रस्तावक द्वारा खदान से उत्पन्न जल एवं घरेलू दूषित जल (यदि कोई हो), के उपचार की उचित एवं पर्याप्त व्यवस्था किया जाए।
3. औद्योगिक प्रक्रिया एवं खदान से उत्पन्न किसी भी प्रकार से दूषित जल को किसी नदी अथवा सतही जल स्रोतों में किसी भी परिस्थिति में निस्सारित नहीं किया जाए, अपितु इसे प्रक्रिया में अथवा वृक्षारोपण हेतु पुनःउपयोग किया जाए। घरेलू दूषित जल के उपचार के लिए सेप्टिक टैंक एवं सोकपीट की व्यवस्था की जाए एवं जल को किसी नदी अथवा सतही जल स्रोतों में किसी भी परिस्थिति में निस्सारित नहीं किया जाए। दूषित जल एवं वर्षाऋतु का जल आपस में न मिलने देने हेतु भी व्यवस्था की जाए। उपचारित दूषित जल की गुणवत्ता भारत सरकार, पर्यावरण, वन और जलवायु परिवर्तन, मंत्रालय, नई दिल्ली द्वारा अधिसूचित मानक अथवा छत्तीसगढ़ पर्यावरण संरक्षण मंडल द्वारा अधिसूचित मानक (जो भी कठोर हो) के अनुसार सुनिश्चित किया जाए।
4. खनि पट्टा धारक खान संचालन बंद करने के उपरांत (after ceasing mining operations) खनन क्षेत्र तथा किसी भी अन्य क्षेत्र जो कि उनकी खनन गतिविधियों के कारण प्रभावित (disturbed due to their mining activities) हुए हैं, उनकी री-ग्रासिंग (re-grassing) की जाएगी एवं भूमि का पुनःस्थापना इस स्थिति तक किया जाएगा, जिससे यह चारा, वनस्पतियों, जीवों आदि के उत्पत्ति हेतु उपयुक्त हो। परियोजना प्रस्तावक द्वारा सक्षम प्राधिकारी से अनुमोदित माईन क्लोजर प्लान एक माह के भीतर प्रस्तुत किया जाए।
5. भू-जल के उपयोग हेतु केन्द्रीय भू-जल बोर्ड से उत्खनन आरंभ करने के पूर्व अनुमति प्राप्त की जाए।
6. किसी चिमनी / वेंट / प्वाइंट सोर्स से पार्टिकुलेट मेटर उत्सर्जन की मात्रा 50 मिलीग्राम / सामान्य घनमीटर से कम सुनिश्चित किया जाए। क्रशर, स्क्रीन, ट्रांसफर प्वाइंट्स (यदि कोई हो) में वायु प्रदूषण नियंत्रण हेतु डस्ट एक्सट्रैक्शन सिस्टम के साथ उच्च दक्षता का बेग फिल्टर स्थापित किया जाए। खनिज उत्खनन गतिविधियों के विभिन्न स्रोतों से उत्पन्न फ्यूजिटिव डस्ट उत्सर्जन का नियंत्रण प्रभावी एवं नियमित रूप से किया जाए। पहुँच मार्ग, रैम्प, संग्रहण क्षेत्र, भराई एवं अन्य डस्ट उत्सर्जन बिन्दुओं डस्ट कंटेन्मेंट कम सप्रेसन सिस्टम एवं जल छिड़काव की व्यवस्था की जाकर इसका सतत संचालन /संधारण सुनिश्चित किया जाए। विण्ड ब्रेकिंग वॉल का निर्माण सुनिश्चित किया जाए।

7. वाहनों, खनन एवं अन्य प्रक्रिया से उत्पन्न वायु प्रदूषण को पर्यावरण संरक्षण अधिनियम, 1986 एवं वायु (प्रदूषण निवारण तथा नियंत्रण) अधिनियम, 1981 के तहत विनिर्दिष्ट मानकों के अनुरूप रखा जाएगा। उत्खनन क्षेत्र में परिवेशीय वायु की गुणवत्ता भारत सरकार के पर्यावरण, वन और जल वायु परिवर्तन मंत्रालय, नई दिल्ली द्वारा अधिसूचित मानकों से अधिक नहीं होनी चाहिए।
8. लीज क्षेत्र के चारों तरफ छोड़ी गई 7.5 मीटर की चौड़ी पट्टी में कोई वेस्ट का डंप / भण्डारण नहीं किया जाए तथा इस पट्टी में वृक्षारोपण किया जाए।
9. उत्खनन प्रक्रिया के दौरान हटाई गई ऊपरी मिट्टी (टॉप सॉईल) का उपयोग उत्खनन हेतु उपयोग में न आने वाली भूमि के पुनः उद्धार हेतु अथवा बाहरी ओवरबर्डन को स्थिर (स्टेबिलाइज) करने में किया जाए। जहां पर ऊपरी मिट्टी (टॉप सॉईल) को खनन प्रक्रिया के साथ-साथ (कॉनकरेंटली) उपयोग किया जाना संभव न हो, तब इसे पृथक से भण्डारित कर भविष्य में उपयोग हेतु रखा जाए।
10. ओवरबर्डन एवं अनुपयोगी / बिक्री अयोग्य खनिज (वेस्ट रॉक) को पृथक से पूर्व से चिन्हीत स्थल पर भण्डारित किया जायेगा। इस प्रकार के भण्डारण स्थलों को उचित प्रकार से सुरक्षित रखे जाएं ताकि भण्डारित पदार्थ आस-पास की भूमि पर विपरित प्रभाव न डाल सकें। डम्प की ऊंचाई 3 मीटर तथा स्लोप 28 डिग्री से अधिक न हो। ओवरबर्डन डम्प का क्षरण रोकने हेतु वैज्ञानिक तरीके से वृक्षारोपण किया जाए।
11. जहाँ तक संभव हो ओवरबर्डन एवं अन्य अनुपयोगी / बिक्री अयोग्य खनिज (वेस्ट रॉक) को खनन के पश्चात बने गड्डों में पुनःभरण (बैक फिलिंग) हेतु उपयोग किया जाए, ताकि भूमि का मूल उपयोग अथवा वांछित वैकल्पिक उपयोग सुनिश्चित किया जा सके।
12. परियोजना प्रस्तावक द्वारा यह सुनिश्चित किया जाए कि खनन प्रक्रिया से उत्पन्न सिल्ट लीज क्षेत्र के आस-पास के सतही जल स्रोतों में प्रवाहित न हो। इसे रोकने हेतु माईन पीट तथा डम्प क्षेत्र में रिटेनिंग वॉल / गारलेण्ड ड्रेन की व्यवस्था की जाए।
13. खनिज का परिवहन मेकनेकली कवर्ड वाहन से किया जाए, ताकि खनिज वाहन से बाहर नहीं गिरे। खनिज का परिवहन कर रहे वाहनों को क्षमता से अधिक नहीं भरा जाना सुनिश्चित किया जाए।
14. भारत सरकार, पर्यावरण, वन और जलवायु परिवर्तन मंत्रालय, नई दिल्ली के ओ.एम. दिनांक 01/05/2018 के अनुसार सी.ई.आर. (Corporate Environment Responsibility) हेतु निम्नानुसार प्रस्ताव पर कार्य किया जाए:-


Capital Investment (in Lakh)	Percentage of Capital Investment to be Spent	Amount Required for CER Activities (in Lakh)	Amount Proposed & Details for CER Activities (in Lakh)	
			Particulars	CER Fund Allocation (in Lakh)
Rs. 30	2%	Rs. 0.60	Following activities at Nearby Government Primary School Village-Rengakathera	
			Rain Water Harvesting System	Rs. 0.40
			Plantation work	Rs. 0.20
			Total	Rs. 0.60


15. सी.ई.आर. (Corporate Environment Responsibility) का विस्तृत प्रस्ताव (प्रस्तावित स्कूल का नाम, पता एवं कार्यवार खर्च का विवरण) एक माह में प्रस्तुत किया जाए। सी.ई.आर. के तहत निर्धारित कार्यवाही 06 माह में अनिवार्य रूप से पूर्ण किया जाए।
16. उत्खनन हेतु निषिद्ध क्षेत्र (चारों तरफ 7.5 मीटर चौड़ा क्षेत्र), हॉल रोड, ओवरबर्डन डम्प आदि में स्थानीय प्रजाति के 700 वृक्षों का सघन वृक्षारोपण प्रथम वर्ष में किया जाए। हरित पट्टी का विकास केन्द्रीय प्रदूषण नियंत्रण बोर्ड की मार्गदर्शिका के अनुसार किया जाए।
17. प्राथमिकता के आधार पर खदान प्रबंधन द्वारा वर्ष 2020 में कम से कम 200 नग प्रति हेक्टेयर लीज क्षेत्र के अनुसार बड़, पीपल, नीम, करंज, सीसू, आम, इमली, अर्जुन, सीरस आदि अन्य स्थानीय प्रजातियों के 200 पौधों का रोपण खदान के खुले क्षेत्र में किया जाए। रोपण को सुरक्षित रखने के लिये उपयुक्त एवं पर्याप्त व्यवस्था (यथा कांटेदार तार के बाड़ अथवा ट्री गार्ड का उपयोग) किया जाए। स्थल उपलब्ध नहीं होने की दशा में संबंधित ग्राम पंचायत द्वारा चिन्हीत क्षेत्र में उपरोक्तानुसार वृक्षारोपण किया जाए। उपरोक्त वृक्षारोपण प्रथम वर्ष में पूर्ण किया जाए।
18. परियोजना प्रस्तावक द्वारा ध्वनि प्रदूषण के नियंत्रण हेतु आवश्यक उपाय किया जाए। ध्वनि का स्तर उत्खनन क्षेत्र में दिन के समय 75 DB(A) एवं रात्रि के समय 70 DB(A) से अधिक नहीं होना चाहिए। तीव्र ध्वनि वाले क्षेत्रों में काम करने वाले श्रमिकों को इयरप्लग/मफ आदि प्रदान किए जाएं एवं समय-समय पर चिकित्सकीय जाँच एवं आवश्यकता अनुसार उनका उपचार भी कराया जाए।
19. सक्षम प्राधिकारी / डी.जी.एम.एस. से अनुमति उपरांत सुरक्षित एवं नियंत्रित विधि से ब्लारिस्टिंग किया जाए। पत्थर के छोटे-छोटे टुकड़ों (फलाई रॉक्स) को उड़ने से रोकने हेतु पर्याप्त एवं सक्षम व्यवस्था किया जाए। वेट ड्रिलिंग अथवा वायु प्रदूषण नियंत्रण व्यवस्था आधारित ड्रिलिंग किया जाए, जिससे डस्ट का उत्सर्जन नियंत्रण में रहे।
20. उत्खनन प्रक्रिया भू-जल स्तर के उपर असंतुप्त प्रभाग में की जाएगी एवं उत्खनन प्रक्रिया भू-जल स्तर के नीचे किसी भी परिस्थिति में नहीं किया जाए।
21. उत्खनन की प्रक्रिया इस प्रकार सुनिश्चित की जाए कि वनस्पतियों एवं जीव-जन्तुओं पर कम से कम दुष्प्रभाव हो।
22. परियोजना प्रस्तावक द्वारा गौण खनिज का उत्खनन छत्तीसगढ़ गौण खनिज नियम, 2015 के प्रावधानों, अनुमोदित उत्खनन योजना एवं पर्यावरणीय प्रबंधन योजना के अनुसार किया जाए। माईन एक्ट 1952 के प्रावधानों का पालन किया जाए।
23. कार्य स्थल पर यदि कैम्पिंग श्रमिक कार्य पर लगाये जाते हैं तो ऐसे श्रमिकों के आवास हेतु उचित व्यवस्था परियोजना प्रस्तावक द्वारा की जाएगी। आवासीय व्यवस्था अस्थायी संरचनाओं के रूप में हो सकती है, जिसे परियोजना पूरी होने के पश्चात् हटाया जा सके।
24. श्रमिकों के लिए खनन स्थल पर स्वच्छ पेयजल चिकित्सकीय सुविधा, मोबाइल टायलेट आदि की व्यवस्था परियोजना प्रस्तावक द्वारा की जाए।
25. श्रमिकों का समय-समय पर आक्यूपेशनल हेल्थ सर्विलेंस कराना आवश्यक है।
26. उत्खनन की तकनीक, कार्य क्षेत्र एवं अनुमोदित उत्खनन योजना के अनुरूप वार्षिक योजना, जिसमें उत्खनन, खनिज की मात्रा एवं अपशिष्ट सम्मिलित है, में किसी भी प्रकार का परिवर्तन एस.ई.आई.ए.ए, छत्तीसगढ़ / पर्यावरण, वन और जलवायु परिवर्तन मंत्रालय, भारत सरकार की पूर्व अनुमति के बिना नहीं किया जाए।

27. इस पर्यावरणीय स्वीकृति को जारी करने का आशय किसी व्यक्तिगत अथवा अन्य सम्पत्ति पर अधिकार दर्शाने का नहीं है एवं न ही यह पर्यावरणीय स्वीकृति किसी निजी सम्पत्ति को नुकसान पहुँचाने अथवा व्यक्तिगत अधिकारों के अतिक्रमण अथवा केन्द्र, राज्य एवं स्थानीय कानूनों / विधियों के उल्लंघन हेतु अधिकृत करता है।
28. एस.ई.आई.ए.ए., छत्तीसगढ़ पर्यावरण संरक्षण की दृष्टि से, परियोजना की रूपरेखा में परिवर्तन अथवा विनिर्दिष्ट शर्तों के संतोषप्रद रूप से पालन न करने की दशा में किसी भी शर्त में संशोधन/निरस्त करने अथवा नई शर्त जोड़ने अथवा उत्सर्जन / निस्स्राव के मानकों को और सख्त करने का अधिकार सुरक्षित रखता है।
29. परियोजना प्रस्तावक न्यूनतम 2 स्थानीय समाचार पत्रों में, जो कि परियोजना क्षेत्र के आस-पास व्यापक रूप से प्रसारित हो, पर्यावरणीय स्वीकृति प्राप्त होने के 7 दिनों के भीतर इस आशय की सूचना प्रसारित करेगा कि परियोजना को पर्यावरणीय स्वीकृति प्राप्त हो गई है एवं पर्यावरणीय स्वीकृति पत्र की प्रतियाँ सचिवालय, छत्तीसगढ़ पर्यावरण संरक्षण मण्डल में अवलोकन हेतु उपलब्ध है। साथ ही इसका अवलोकन एस.ई.आई.ए.ए., छत्तीसगढ़ की वेबसाइट www.seiaacg.org पर भी किया जा सकता है।
30. पर्यावरणीय स्वीकृति में दी गई शर्तों के पालन हेतु की गई कार्यवाही की अर्ध वार्षिक रिपोर्ट छत्तीसगढ़ पर्यावरण संरक्षण मण्डल, अटल नगर, क्षेत्रीय कार्यालय छत्तीसगढ़ पर्यावरण संरक्षण मण्डल, भिलाई-दुर्ग, एस.ई.आई.ए.ए., छत्तीसगढ़ एवं क्षेत्रीय कार्यालय पर्यावरण, वन एवं जलवायु परिवर्तन मंत्रालय, भारत सरकार, नागपुर को प्रेषित किया जाए।
31. क्षेत्रीय कार्यालय पर्यावरण, वन एवं जलवायु परिवर्तन मंत्रालय, भारत सरकार, नागपुर द्वारा पर्यावरणीय स्वीकृति में प्रदत्त शर्तों के पालन की मॉनिटरिंग की जाएगी। इस हेतु परियोजना प्रस्तावक द्वारा समय-समय पर प्रस्तुत किए गए दस्तावेजों एवं आवेदन का पूर्ण सेट क्षेत्रीय कार्यालय पर्यावरण, वन एवं जलवायु परिवर्तन मंत्रालय, भारत सरकार, नागपुर को प्रेषित किया जाए।
32. एस.ई.आई.ए.ए., छत्तीसगढ़, पर्यावरण, वन और जलवायु परिवर्तन मंत्रालय, भारत सरकार / क्षेत्रीय कार्यालय, पर्यावरण, वन एवं जलवायु परिवर्तन मंत्रालय, भारत सरकार, नागपुर / केन्द्रीय प्रदूषण नियंत्रण बोर्ड / छत्तीसगढ़ पर्यावरण संरक्षण मण्डल के वैज्ञानिकों/अधिकारियों को शर्तों के अनुपालन के संबंध में की जाने वाली मॉनिटरिंग हेतु पूर्ण सहयोग प्रदान किया जाए।
33. परियोजना प्रस्तावक छत्तीसगढ़ पर्यावरण संरक्षण मण्डल एवं राज्य सरकार द्वारा दी गई शर्तों का अनिवार्य रूप से पालन करेगा। ये शर्तें जल (प्रदूषण निवारण तथा नियंत्रण) अधिनियम, 1974 वायु (प्रदूषण निवारण तथा नियंत्रण) अधिनियम, 1981, पर्यावरण (संरक्षण) अधिनियम, 1986 तथा इनके तहत बनाये गये नियमों, परिसंकटमय और अन्य अपशिष्ट (प्रबंध एवं सीमापार संचलन) नियम, 2016 तथा लोक दायित्व बीमा अधिनियम, 1991 (यथा संशोधित) के अधीन विनिर्दिष्ट की जा सकती है।
34. प्रस्तावित परियोजना के बारे में एस.ई.आई.ए.ए., छत्तीसगढ़ में प्रस्तुत विवरण में कोई भी विचलन अथवा परिवर्तन होने की दशा में एस.ई.आई.ए.ए., छत्तीसगढ़ को पुनः नवीन जानकारी सहित सूचित किया जाए, ताकि एस.ई.आई.ए.ए., छत्तीसगढ़ इस पर विचार कर शर्तों की उपयुक्तता अथवा नवीन शर्त निर्दिष्ट करने बाबत निर्णय ले सके। खदान में कोई भी विस्तार अथवा उन्नयन एस.ई.आई.ए.ए., छत्तीसगढ़ / पर्यावरण,

वन और जलवायु परिवर्तन मंत्रालय, भारत सरकार की पूर्व अनुमति के बिना नहीं किया जाए।

35. छत्तीसगढ़ पर्यावरण संरक्षण मण्डल पर्यावरणीय स्वीकृति की प्रति को उनके क्षेत्रीय कार्यालय, जिला-व्यापार एवं उद्योग केन्द्र एवं कलेक्टर/तहसीलदार कार्यालय में 30 दिवस की अवधि के लिए प्रदर्शित करेगा।
36. पर्यावरणीय स्वीकृति के विरुद्ध अपील नेशनल ग्रीन ट्रीब्यूनल के समक्ष, नेशनल ग्रीन ट्रीब्यूनल एक्ट 2010 की धारा 16 में दिए गए प्रावधानों अनुसार, 30 दिन की समय अवधि में की जा सकेगी।


सदस्य, सीओ, एस.ई.ए.सी.


अध्यक्ष, एस.ई.ए.सी.

मेसर्स श्री रामप्रताप सिंह, केरलापाल सेण्ड माईन
को खसरा क्रमांक 1117, कुल लीज क्षेत्र 4.9 हेक्टेयर में से 3.9 हेक्टेयर क्षेत्र में
ग्राम-केरलापाल, तहसील व जिला-सुकमा (छ.ग.) में मलगेर नदी से रेत उत्खनन क्षमता
390,000 घनमीटर प्रतिवर्ष हेतु प्रस्तावित पर्यावरण स्वीकृति में दी जाने वाली शर्तें

1. यह पर्यावरणीय स्वीकृति जारी दिनांक से दो वर्ष तक की अवधि हेतु वैध है।
2. गाद अध्ययन (सिल्टेशन स्टडी) रिपोर्ट – परियोजना प्रस्तावक रेत खदान क्षेत्र में आगामी 1.5 वर्ष में विस्तृत गाद अध्ययन (Siltation Study) करायेगा, ताकि रेत के पुनःभरण (Replenishment) बाबत सही आंकड़े, रेत उत्खनन का नदी, नदीतल, स्थानीय वनस्पति, जीव एवं सूक्ष्म जीवों पर प्रभाव तथा नदी के पानी की गुणवत्ता पर रेत उत्खनन के प्रभाव की सही जानकारी प्राप्त हो सके। उक्त गाद अध्ययन (सिल्टेशन स्टडी) रिपोर्ट प्रस्तुत करने के पश्चात् ही आगामी अवधि के लिए पर्यावरणीय स्वीकृति प्रदान करने पर विचार किया जाएगा।
3. यदि खदान खनिज विभाग द्वारा अधिसूचित किसी क्लस्टर में है, अथवा 500 मीटर के भीतर स्वीकृत रेत खदानों का कुल रकबा 5 हेक्टेयर से अधिक होता है तो पर्यावरण स्वीकृति मान्य नहीं होगी।
4. उत्खनन क्षेत्र 3.9 हेक्टेयर से अधिक नहीं होगा। इसी प्रकार खदान से रेत का अधिकतम उत्खनन 39,000 घनमीटर प्रतिवर्ष से अधिक नहीं होगा। गैर माईनिंग क्षेत्र एवं अवशेष गैर माईनिंग क्षेत्र का मौके पर खनिज विभाग से स्पष्ट सीमांकन कराने के उपरांत ही उत्खनन प्रारंभ किया जाएगा।
5. रेत पुनःभरण की स्थिति के आंकलन हेतु परियोजना प्रस्तावक द्वारा माह मई 2020 के अन्त में मानसून पूर्व (रेत उत्खनन समाप्त होने के बाद) रेत खदान में पूर्व निर्धारित ग्रीड बिन्दुओं तथा लीज के अपस्ट्रीम एवं डाउनस्ट्रीम में कम से कम 100 मीटर की दूरी तक के रेत सतह के लेवलस (Levels) का मापन भी लिए जाएंगे। इसके अलावा खनन लीज के बाहर / नदी तट (दोनों) से 100 मीटर तक के क्षेत्र में रेत सतह के लेवलस (Levels) का मापन भी किया जाएगा। इसी प्रकार पोस्ट-मानसून में (रेत उत्खनन प्रारंभ करने के पूर्व माह अक्टूबर) इन्ही ग्रीड बिन्दुओं पर रेत सतह के लेवलस (Levels) का मापन किया जाएगा। पोस्ट-मानसून के आंकड़ें दिसम्बर 2020, 2021, 2022 एवं प्री-मानसून के आंकड़ें अगस्त 2020, 2021, 2022 तक अनिवार्य रूप से एस.ई.आई.ए.ए., छत्तीसगढ़ को प्रस्तुत किए जायेंगे। रेत सतह के पूर्व निर्धारित ग्रीड बिन्दुओं पर रेत सतह के लेवलस (Levels) का मापन का कार्य आगामी 3 वर्ष तक निरंतर किया जाएगा।
6. रेत की खुदाई श्रमिकों द्वारा (Manually) की जाएगी। इस प्रयोजन के लिये किसी उपकरण संयंत्र (Machinery) आदि का उपयोग नहीं किया जाएगा। रिवर बेड में भारी वाहनों का प्रवेश प्रतिबंधित रहेगा। लीज क्षेत्र में स्थित रेत खुदाई गड्ढे (Excavation pits) से लोडिंग प्वाइंट तक रेत का परिवहन ट्रैक्टर ट्रॉली द्वारा किया जाएगा।
7. रेत का उत्खनन केवल चिन्हीत, सीमांकित एवं घोषित क्षेत्र में ही किया जाएगा। रेत उत्खनन की अधिकतम गहराई 1 मीटर अथवा वर्तमान जल स्तर की ऊपरी सतह, दोनो में से जो कम हो, से अधिक नहीं होगी। रेत का उत्खनन किसी भी परिस्थिति में जल स्तर के नीचे नहीं किया जाएगा। न्यूनतम 2 मीटर मोटाई तक की रेत नदी तल (हार्ड रॉक) के ऊपर छोड़ा जाना आवश्यक है।

8. रेत उत्खनन नदी तटों से कम से कम 10 मीटर अथवा नदी की चौड़ाई के 10 प्रतिशत की दूरी जो भी अधिक हो छोड़कर ही किया जाएगा, ताकि नदी तटों का क्षरण न हो। इसलिए उत्खनन नदी की सीमा से न्यूनतम 10 मीटर की दूरी के बाद किया जाएगा। किसी भी पुलिया, स्टापडेम, बांध, एनीकट, जल प्रदाय व्यवस्था एवं अन्य स्थायी संरचनाओं से न्यूनतम 250 मीटर दूरी का सुरक्षित क्षेत्र छोड़ा जाना अनिवार्य है।
9. यह सुनिश्चित किया जाए कि रेत उत्खनन के कारण नदी जल का वेग, टर्बिडिटी एवं जल बहाव के स्वरूप पर कोई विपरीत प्रभाव न पड़े।
10. यह सुनिश्चित किया जाए कि उत्खनन केवल उसी क्षेत्र में किया जाए जिसमें तथा जिसके आस-पास के क्षेत्र पर कोई भी जीव-जन्तु प्रजनन हेतु निर्भर न हो। कछुओं के प्रजनन इकाईयों / क्षेत्रों का संरक्षण आवश्यक है, अतः इन क्षेत्रों के आस पास रेत उत्खनन नहीं किया जाए।
11. रेत उत्खनन एवं भराई / परिवहन दिन के समय ही किया जाए। यह कार्य रात्रि के समय नहीं किया जाए।
12. परियोजना प्रस्तावक द्वारा रेत उत्खनन विभिन्न प्रभागों यथा लोडिंग / अनलोडिंग आदि से उत्पन्न होने वाले फ्यूजिटिव डस्ट उत्सर्जन के नियंत्रण हेतु उपयुक्त वायु प्रदूषण नियंत्रण व्यवस्थाएं जैसे जल छिड़काव अथवा अन्य उपयुक्त व्यवस्था की जाए। रेत उत्खनन क्षेत्र में परिवेशीय वायु की गुणवत्ता भारत सरकार, पर्यावरण, वन और जल वायु परिवर्तन, मंत्रालय, नई दिल्ली द्वारा अधिसूचित मानकों से अधिक नहीं होनी चाहिए।
13. रेत का परिवहन तारपोलिन अथवा अन्य उपयुक्त माध्यम से ढके हुए वाहन से किया जाए, ताकि रेत वाहन से बाहर नहीं गिरे। खनिज का परिवहन कर रहे वाहनों को क्षमता से अधिक नहीं भरा जाना सुनिश्चित किया जाए।
14. उत्खनन क्षेत्र में ध्वनि प्रदूषण न हो, यह सुनिश्चित किया जाए।
15. प्राथमिकता के आधार पर खदान प्रबंधन द्वारा वर्ष 2020 में नदीतट के कटाव को रोकने हेतु कम से कम 200 नग प्रति हेक्टेयर लीज क्षेत्र के अनुसार अर्जुन, जामुन, बड़, पीपल, नीम, करंज, सीसू, आम, इमली, सीरस आदि अन्य स्थानीय प्रजातियों के कुल 1,000 पौधों का रोपण नदी तट पर तथा 500 नग पौधे पहुँच मार्ग में किया जाए। रोपण को सुरक्षित रखने के लिये उपयुक्त एवं पर्याप्त व्यवस्था (यथा कांटेदार तार की बाड़ का उपयोग) किया जाए। उपरोक्त वृक्षारोपण प्रथम वर्ष में पूर्ण किया जाए।
16. भारत सरकार, पर्यावरण, वन और जलवायु परिवर्तन मंत्रालय, नई दिल्ली के ओ.एम. दिनांक 01/05/2018 के अनुसार सी.ई.आर. (Corporate Environment Responsibility) हेतु निम्नानुसार प्रस्ताव पर कार्य किया जाए:-

Capital Investment (in Lakh)	Percentage of Capital Investment to be Spent	Amount Required for CER Activities (in Lakh)	Amount Proposed & Details for CER Activities (in Lakh)	
			Particulars	CER Fund Allocation (in Lakh)
Rs. 31.5	2%	Rs. 0.74	Following activities at Nearby Government High School Village-Kerlapal	

			Rain Water Harvesting System	Rs. 0.60
			Running Water Facility for Toilets	Rs. 0.14
			Total	Rs. 0.74

17. सी.ई.आर. (Corporate Environment Responsibility) का कार्यवार विस्तृत लागत एवं कार्य विवरण एक माह में अनिवार्य रूप से प्रस्तुत किया जाए। सी.ई.आर. के तहत निर्धारित कार्यवाही 06 माह में अनिवार्य रूप से पूर्ण किया जाए।
18. परियोजना प्रस्तावक संबंधित केन्द्र / राज्य शासन के विभागों, मण्डलों एवं अन्य संस्थानों से रेत उत्खनन आरंभ करने के पूर्व आवश्यक सभी अनुमतियां प्राप्त करेगा। परियोजना प्रस्तावक द्वारा जल एवं वायु प्रदूषण नियंत्रण तथा पर्यावरण संरक्षण हेतु समय-समय पर केन्द्र/राज्य सरकार, केन्द्रीय प्रदूषण नियंत्रण बोर्ड / छत्तीसगढ़ पर्यावरण संरक्षण मण्डल द्वारा जारी निर्देशों / मार्गदर्शिका का पालन सुनिश्चित किया जाए।
19. छत्तीसगढ़ गौण खनिज नियम, 2015, राज्य शासन द्वारा रेत उत्खनन हेतु जारी अधिसूचना दिनांक 2/3/2006 के प्रावधानों/शर्तों एवं तदनुसार जारी दिशा निर्देशों, अनुमोदित उत्खनन योजना एवं पर्यावरणीय प्रबंधन योजना का पालन सुनिश्चित किया जाए।
20. कार्य स्थल पर यदि केम्पिंग श्रमिक कार्य पर लगाये जाते हैं तो ऐसे श्रमिकों के आवास उचित व्यवस्था परियोजना प्रस्तावक द्वारा की जाएगी। आवासीय व्यवस्था अस्थायी संरचनाओं के रूप में हो सकती है, जिसे परियोजना पूरी होने के पश्चात हटाया जा सके।
21. श्रमिकों के लिए खनन स्थल पर स्वच्छ पेयजल चिकित्सकीय सुविधा, मोबाइल टायलेट आदि की व्यवस्था परियोजना प्रस्तावक द्वारा की जाए।
22. श्रमिकों का समय-समय पर आक्यूपेशनल हेल्थ सर्विलेंस कराया जाये।
23. उत्खनन की तकनीक, कार्य क्षेत्र एवं अनुमोदित उत्खनन योजना के अनुरूप वार्षिक योजना में किसी भी प्रकार का परिवर्तन एस.ई.आई.ए.ए., छत्तीसगढ़ / भारत सरकार, पर्यावरण, वन और जलवायु परिवर्तन मंत्रालय, नई दिल्ली की पूर्व अनुमति के बिना नहीं किया जाए।
24. इस पर्यावरणीय स्वीकृति को जारी करने का आशय किसी व्यक्तिगत अथवा अन्य सम्पत्ति पर अधिकार दर्शाने का नहीं है एवं न ही यह पर्यावरणीय स्वीकृति किसी निजी सम्पत्ति को नुकसान पहुँचाने अथवा व्यक्तिगत अधिकारों के अतिक्रमण अथवा केन्द्र, राज्य एवं स्थानीय कानूनों / विधियों के उल्लंघन हेतु अधिकृत करता है।
25. एस.ई.आई.ए.ए., छत्तीसगढ़ पर्यावरण संरक्षण की दृष्टि से, परियोजना की रूपरेखा में परिवर्तन अथवा विनिर्दिष्ट शर्तों के संतोषप्रद रूप से पालन न करने की दशा में किसी भी शर्त में संशोधन/निरस्त करने अथवा नई शर्त जोड़ने अथवा उत्सर्जन / निस्स्राव के मानकों को और सख्त करने का अधिकार सुरक्षित रखता है।
26. परियोजना प्रस्तावक न्यूनतम 2 स्थानीय समाचार पत्रों में, जो कि परियोजना क्षेत्र के आस-पास व्यापक रूप से प्रसारित हो, पर्यावरणीय स्वीकृति प्राप्त होने के 7 दिनों के भीतर इस आशय की सूचना प्रसारित करेगा कि परियोजना को पर्यावरणीय

स्वीकृति प्राप्त हो गई है एवं पर्यावरणीय स्वीकृति पत्र की प्रतियाँ सचिवालय, छत्तीसगढ़ पर्यावरण संरक्षण मण्डल में अवलोकन हेतु उपलब्ध है। साथ ही इसका अवलोकन भारत सरकार, पर्यावरण, वन और जलवायु परिवर्तन मंत्रालय, नई दिल्ली की वेबसाइट www.envfor.nic.in एवं एस.ई.आई.ए.ए., छत्तीसगढ़ की वेबसाइट www.seiaacg.org पर भी किया जा सकता है।

27. पर्यावरणीय स्वीकृति में दी गई शर्तों के पालन हेतु की गई कार्यवाही की अर्ध वार्षिक रिपोर्ट छत्तीसगढ़ पर्यावरण संरक्षण मण्डल, नवा रायपुर अटल नगर, जिला-रायपुर, क्षेत्रीय कार्यालय, छत्तीसगढ़ पर्यावरण संरक्षण मण्डल, जगदलपुर, एस.ई.आई.ए.ए., छत्तीसगढ़ एवं क्षेत्रीय कार्यालय पर्यावरण, वन एवं जलवायु परिवर्तन मंत्रालय, भारत सरकार, नागपुर को प्रेषित किया जाए। क्षेत्रीय कार्यालय पर्यावरण, वन एवं जलवायु परिवर्तन मंत्रालय, भारत सरकार, नागपुर द्वारा पर्यावरणीय स्वीकृति में प्रदत्त शर्तों के पालन की मानिट्रिंग की जाएगी।
28. एस.ई.आई.ए.ए., छत्तीसगढ़, पर्यावरण, वन एवं जलवायु परिवर्तन मंत्रालय, भारत सरकार / क्षेत्रीय कार्यालय, पर्यावरण, वन एवं जलवायु परिवर्तन मंत्रालय, भारत सरकार, नागपुर / केन्द्रीय प्रदूषण नियंत्रण बोर्ड / छत्तीसगढ़ पर्यावरण संरक्षण मण्डल के वैज्ञानिकों / अधिकारियों को शर्तों के अनुपालन के संबंध में की जाने वाली मॉनिटरिंग हेतु पूर्ण सहयोग प्रदान किया जाए।
29. परियोजना प्रस्तावक छत्तीसगढ़ पर्यावरण संरक्षण मण्डल एवं राज्य सरकार द्वारा दी गई शर्तों का अनिवार्य रूप से पालन करेगा। ये शर्तें जल (प्रदूषण निवारण तथा नियंत्रण) अधिनियम, 1974 वायु (प्रदूषण निवारण तथा नियंत्रण) अधिनियम, 1981, पर्यावरण (संरक्षण) अधिनियम, 1986 तथा इनके तहत बनाये गये नियमों, परिसंकटमय अपशिष्ट (प्रबंधन हथालन एवं सीमापार संचलन) नियम, 2008 (यथा संशोधित) तथा लोक दायित्व बीमा अधिनियम, 1991 (यथा संशोधित) के अधीन विनिर्दिष्ट की जा सकती है।
30. प्रस्तावित परियोजना के बारे में एस.ई.आई.ए.ए., छत्तीसगढ़ में प्रस्तुत विवरण में कोई भी विचलन अथवा परिवर्तन होने की दशा में एस.ई.आई.ए.ए., छत्तीसगढ़ को पुनः नवीन जानकारी सहित सूचित किया जाए, ताकि एस.ई.आई.ए.ए., छत्तीसगढ़ इस पर विचार कर शर्तों की उपयुक्तता अथवा नवीन शर्त निर्दिष्ट करने बाबत निर्णय ले सके। खदान में कोई भी विस्तार अथवा उन्नयन एस.ई.आई.ए.ए., छत्तीसगढ़ / भारत सरकार, पर्यावरण, वन और जलवायु परिवर्तन मंत्रालय, नई दिल्ली की पूर्व अनुमति के बिना नहीं किया जाए।
31. छत्तीसगढ़ पर्यावरण संरक्षण मण्डल पर्यावरणीय स्वीकृति की प्रति को उनके क्षेत्रीय कार्यालय, जिला-व्यापार एवं उद्योग केन्द्र एवं कलेक्टर / तहसीलदार कार्यालय में 30 दिवस की अवधि के लिये प्रदर्शित करेगा।
32. पर्यावरणीय स्वीकृति के विरुद्ध अपील नेशनल ग्रीन ट्रीब्यूनल के समक्ष, नेशनल ग्रीन ट्रीब्यूनल एक्ट 2010 की धारा 16 में दिए गए प्रावधानों अनुसार, 30 दिन की समय अवधि में की जा सकेगी।

सदस्य सचिव एस.ई.ए.सी.

अध्यक्ष, एस.ई.ए.सी.

मेसर्स श्री दुर्गा सिंह, कौंटा एफ-1 सेण्ड माईन

को खसरा क्रमांक 374, कुल लीज क्षेत्र 4.4 हेक्टेयर में से 4.0 हेक्टेयर क्षेत्र में ग्राम-कौंटा, तहसील-कौंटा, जिला-सुकमा (छ.ग.) में शबरी नदी से रेत उत्खनन क्षमता 44,000 घनमीटर प्रतिवर्ष हेतु प्रस्तावित पर्यावरण स्वीकृति में दी जाने वाली शर्तें

1. यह पर्यावरणीय स्वीकृति जारी दिनांक से दो वर्ष तक की अवधि हेतु वैध है।
2. गाद अध्ययन (सिल्टेशन स्टडी) रिपोर्ट – परियोजना प्रस्तावक रेत खदान क्षेत्र में आगामी 1.5 वर्ष में विस्तृत गाद अध्ययन (Siltation Study) करायेगा, ताकि रेत के पुनःभरण (Replenishment) बाबत सही आंकड़े, रेत उत्खनन का नदी, नदीतल, स्थानीय वनस्पति, जीव एवं सूक्ष्म जीवों पर प्रभाव तथा नदी के पानी की गुणवत्ता पर रेत उत्खनन के प्रभाव की सही जानकारी प्राप्त हो सके। उक्त गाद अध्ययन (सिल्टेशन स्टडी) रिपोर्ट प्रस्तुत करने के पश्चात् ही आगामी अवधि के लिए पर्यावरणीय स्वीकृति प्रदान करने पर विचार किया जाएगा।
3. यदि खदान खनिज विभाग द्वारा अधिसूचित किसी क्लस्टर में है, अथवा 500 मीटर के भीतर स्वीकृत रेत खदानों का कुल रकबा 5 हेक्टेयर से अधिक होता है तो पर्यावरण स्वीकृति मान्य नहीं होगी।
4. उत्खनन क्षेत्र 4.0 हेक्टेयर से अधिक नहीं होगा। इसी प्रकार खदान से रेत का अधिकतम उत्खनन 40,000 घनमीटर प्रतिवर्ष से अधिक नहीं होगा। गैर माईनिंग क्षेत्र एवं अवशेष गैर माईनिंग क्षेत्र का मौके पर खनिज विभाग से स्पष्ट सीमांकन कराने के उपरांत ही उत्खनन प्रारंभ किया जाएगा।
5. रेत पुनःभरण की स्थिति के आंकलन हेतु परियोजना प्रस्तावक द्वारा माह मई 2020 के अन्त में मानसून पूर्व (रेत उत्खनन समाप्त होने के बाद) रेत खदान में पूर्व निर्धारित ग्रीड बिन्दुओं तथा लीज के अपरस्ट्रीम एवं डाउनस्ट्रीम में कम से कम 100 मीटर की दूरी तक के रेत सतह के लेवलस (Levels) का मापन भी लिए जाएंगे। इसके अलावा खनन लीज के बाहर / नदी तट (दोनों) से 100 मीटर तक के क्षेत्र में रेत सतह के लेवलस (Levels) का मापन भी किया जाएगा। इसी प्रकार पोस्ट-मानसून में (रेत उत्खनन प्रारंभ करने के पूर्व माह अक्टूबर) इन्ही ग्रीड बिन्दुओं पर रेत सतह के लेवलस (Levels) का मापन किया जाएगा। पोस्ट-मानसून के आंकड़े दिसम्बर 2020, 2021, 2022 एवं प्री-मानसून के आंकड़े अगस्त 2020, 2021, 2022 तक अनिवार्य रूप से एस.ई.आई.ए.ए., छत्तीसगढ़ को प्रस्तुत किए जायेंगे। रेत सतह के पूर्व निर्धारित ग्रीड बिन्दुओं पर रेत सतह के लेवलस (Levels) का मापन का कार्य आगामी 3 वर्ष तक निरंतर किया जाएगा।
6. रेत की खुदाई श्रमिकों द्वारा (Manually) की जाएगी। इस प्रयोजन के लिये किसी उपकरण संयंत्र (Machinery) आदि का उपयोग नहीं किया जाएगा। रिवर बेड में भारी वाहनों का प्रवेश प्रतिबंधित रहेगा। लीज क्षेत्र में स्थित रेत खुदाई गड्ढे (Excavation pits) से लोडिंग प्वाइंट तक रेत का परिवहन ट्रैक्टर ट्रॉली द्वारा किया जाएगा।
7. रेत का उत्खनन केवल चिन्हीत, सीमांकित एवं घोषित क्षेत्र में ही किया जाएगा। रेत उत्खनन की अधिकतम गहराई 1 मीटर अथवा वर्तमान जल स्तर की ऊपरी सतह, दोनों में से जो कम हो, से अधिक नहीं होगी। रेत का उत्खनन किसी भी परिस्थिति में जल स्तर के नीचे नहीं किया जाएगा। न्यूनतम 2 मीटर मोटाई तक की रेत नदी तल (हार्ड रॉक) के ऊपर छोड़ा जाना आवश्यक है।

8. रेत उत्खनन नदी तटों से कम से कम 10 मीटर अथवा नदी की चौड़ाई के 10 प्रतिशत की दूरी जो भी अधिक हो छोड़कर ही किया जाएगा, ताकि नदी तटों का क्षरण न हो। इसलिए उत्खनन नदी की सीमा से न्यूनतम 33 मीटर की दूरी के बाद किया जाएगा। किसी भी पुलिया, स्टापडेम, बांध, एनीकट, जल प्रदाय व्यवस्था एवं अन्य स्थायी संरचनाओं से न्यूनतम 250 मीटर दूरी का सुरक्षित क्षेत्र छोड़ा जाना अनिवार्य है।
9. यह सुनिश्चित किया जाए कि रेत उत्खनन के कारण नदी जल का वेग, टर्बिडिटी एवं जल बहाव के स्वरूप पर कोई विपरीत प्रभाव न पड़े।
10. यह सुनिश्चित किया जाए कि उत्खनन केवल उसी क्षेत्र में किया जाए जिसमें तथा जिसके आस-पास के क्षेत्र पर कोई भी जीव-जन्तु प्रजनन हेतु निर्भर न हो। कछुओं के प्रजनन इकाईयों / क्षेत्रों का संरक्षण आवश्यक है, अतः इन क्षेत्रों के आस पास रेत उत्खनन नहीं किया जाए।
11. रेत उत्खनन एवं भराई / परिवहन दिन के समय ही किया जाए। यह कार्य रात्रि के समय नहीं किया जाए।
12. परियोजना प्रस्तावक द्वारा रेत उत्खनन विभिन्न प्रभागों यथा लोडिंग / अनलोडिंग आदि से उत्पन्न होने वाले फ्यूजिटिव डस्ट उत्सर्जन के नियंत्रण हेतु उपयुक्त वायु प्रदूषण नियंत्रण व्यवस्थाएं जैसे जल छिड़काव अथवा अन्य उपयुक्त व्यवस्था की जाए। रेत उत्खनन क्षेत्र में परिवेशीय वायु की गुणवत्ता भारत सरकार, पर्यावरण, वन और जल वायु परिवर्तन, मंत्रालय, नई दिल्ली द्वारा अधिसूचित मानकों से अधिक नहीं होनी चाहिए।
13. रेत का परिवहन तारपोलिन अथवा अन्य उपयुक्त माध्यम से ढके हुए वाहन से किया जाए, ताकि रेत वाहन से बाहर नहीं गिरे। खनिज का परिवहन कर रहे वाहनों को क्षमता से अधिक नहीं भरा जाना सुनिश्चित किया जाए।
14. उत्खनन क्षेत्र में ध्वनि प्रदूषण न हो, यह सुनिश्चित किया जाए।
15. प्राथमिकता के आधार पर खदान प्रबंधन द्वारा वर्ष 2020 में नदीतट के कटाव को रोकने हेतु कम से कम 200 नग प्रति हेक्टेयर लीज क्षेत्र के अनुसार अर्जुन, जामुन, बड़, पीपल, नीम, करंज, सीसू, आम, इमली, सीरस आदि अन्य स्थानीय प्रजातियों के कुल 1,000 पौधों का रोपण नदी तट पर तथा 500 नग पौधे पहुँच मार्ग में किया जाए। रोपण को सुरक्षित रखने के लिये उपयुक्त एवं पर्याप्त व्यवस्था (यथा कांटेदार तार की बाड़ का उपयोग) किया जाए। उपरोक्त वृक्षारोपण प्रथम वर्ष में पूर्ण किया जाए।
16. भारत सरकार, पर्यावरण, वन और जलवायु परिवर्तन मंत्रालय, नई दिल्ली के ओ.एम. दिनांक 01/05/2018 के अनुसार सी.ई.आर. (Corporate Environment Responsibility) हेतु निम्नानुसार प्रस्ताव पर कार्य किया जाए:-

Capital Investment (in Lakh)	Percentage of Capital Investment to be Spent	Amount Required for CER Activities (in Lakh)	Amount Proposed & Details for CER Activities (in Lakh)	
			Particulars	CER Fund Allocation (in Lakh)
Rs. 26.8	2%	Rs. 0.53	Following activities at Nearby Government Primary School Village-Konta	

			Rain Water Harvesting System	Rs. 0.60
			Running Water Facility for Toilets	Rs. 0.20
			Total	Rs. 0.80

17. सी.ई.आर. (Corporate Environment Responsibility) का कार्यवार विस्तृत लागत एवं कार्य विवरण एक माह में अनिवार्य रूप से प्रस्तुत किया जाए। सी.ई.आर. के तहत निर्धारित कार्यवाही 06 माह में अनिवार्य रूप से पूर्ण किया जाए।
18. परियोजना प्रस्तावक संबंधित केन्द्र / राज्य शासन के विभागों, मण्डलों एवं अन्य संस्थानों से रेत उत्खनन आरंभ करने के पूर्व आवश्यक सभी अनुमतियां प्राप्त करेगा। परियोजना प्रस्तावक द्वारा जल एवं वायु प्रदूषण नियंत्रण तथा पर्यावरण संरक्षण हेतु समय-समय पर केन्द्र/राज्य सरकार, केन्द्रीय प्रदूषण नियंत्रण बोर्ड / छत्तीसगढ़ पर्यावरण संरक्षण मण्डल द्वारा जारी निर्देशों / मार्गदर्शिका का पालन सुनिश्चित किया जाए।
19. छत्तीसगढ़ गौण खनिज नियम, 2015, राज्य शासन द्वारा रेत उत्खनन हेतु जारी अधिसूचना दिनांक 2/3/2006 के प्रावधानों/शर्तों एवं तदनुसार जारी दिशा निर्देशों, अनुमोदित उत्खनन योजना एवं पर्यावरणीय प्रबंधन योजना का पालन सुनिश्चित किया जाए।
20. कार्य स्थल पर यदि केम्पिंग श्रमिक कार्य पर लगाये जाते हैं तो ऐसे श्रमिकों के आवास उचित व्यवस्था परियोजना प्रस्तावक द्वारा की जाएगी। आवासीय व्यवस्था अस्थायी संरचनाओं के रूप में हो सकती है, जिसे परियोजना पूरी होने के पश्चात हटाया जा सके।
21. श्रमिकों के लिए खनन स्थल पर स्वच्छ पेयजल चिकित्सकीय सुविधा, मोबाइल टायलेट आदि की व्यवस्था परियोजना प्रस्तावक द्वारा की जाए।
22. श्रमिकों का समय-समय पर आक्यूपेशनल हेल्थ सर्विलेंस कराया जाये।
23. उत्खनन की तकनीक, कार्य क्षेत्र एवं अनुमोदित उत्खनन योजना के अनुरूप वार्षिक योजना में किसी भी प्रकार का परिवर्तन एस.ई.आई.ए.ए., छत्तीसगढ़ / भारत सरकार, पर्यावरण, वन और जलवायु परिवर्तन मंत्रालय, नई दिल्ली की पूर्व अनुमति के बिना नहीं किया जाए।
24. इस पर्यावरणीय स्वीकृति को जारी करने का आशय किसी व्यक्तिगत अथवा अन्य सम्पत्ति पर अधिकार दर्शाने का नहीं है एवं न ही यह पर्यावरणीय स्वीकृति किसी निजी सम्पत्ति को नुकसान पहुँचाने अथवा व्यक्तिगत अधिकारों के अतिक्रमण अथवा केन्द्र, राज्य एवं स्थानीय कानूनों / विधियों के उल्लंघन हेतु अधिकृत करता है।
25. एस.ई.आई.ए.ए., छत्तीसगढ़ पर्यावरण संरक्षण की दृष्टि से, परियोजना की रूपरेखा में परिवर्तन अथवा विनिर्दिष्ट शर्तों के संतोषप्रद रूप से पालन न करने की दशा में किसी भी शर्त में संशोधन/निरस्त करने अथवा नई शर्त जोड़ने अथवा उत्सर्जन / निस्स्राव के मानकों को और सख्त करने का अधिकार सुरक्षित रखता है।
26. परियोजना प्रस्तावक न्यूनतम 2 स्थानीय समाचार पत्रों में, जो कि परियोजना क्षेत्र के आस-पास व्यापक रूप से प्रसारित हो, पर्यावरणीय स्वीकृति प्राप्त होने के 7 दिनों के भीतर इस आशय की सूचना प्रसारित करेगा कि परियोजना को पर्यावरणीय

स्वीकृति प्राप्त हो गई है एवं पर्यावरणीय स्वीकृति पत्र की प्रतियाँ सचिवालय, छत्तीसगढ़ पर्यावरण संरक्षण मण्डल में अवलोकन हेतु उपलब्ध है। साथ ही इसका अवलोकन भारत सरकार, पर्यावरण, वन और जलवायु परिवर्तन मंत्रालय, नई दिल्ली की वेबसाइट www.envfor.nic.in एवं एस.ई.आई.ए.ए., छत्तीसगढ़ की वेबसाइट www.seiaacg.org पर भी किया जा सकता है।

27. पर्यावरणीय स्वीकृति में दी गई शर्तों के पालन हेतु की गई कार्यवाही की अर्ध वार्षिक रिपोर्ट छत्तीसगढ़ पर्यावरण संरक्षण मण्डल, नवा रायपुर अटल नगर, जिला-रायपुर, क्षेत्रीय कार्यालय, छत्तीसगढ़ पर्यावरण संरक्षण मण्डल, जगदलपुर, एस.ई.आई.ए.ए., छत्तीसगढ़ एवं क्षेत्रीय कार्यालय पर्यावरण, वन एवं जलवायु परिवर्तन मंत्रालय, भारत सरकार, नागपुर को प्रेषित किया जाए। क्षेत्रीय कार्यालय पर्यावरण, वन एवं जलवायु परिवर्तन मंत्रालय, भारत सरकार, नागपुर द्वारा पर्यावरणीय स्वीकृति में प्रदत्त शर्तों के पालन की मॉनिटरिंग की जाएगी।
28. एस.ई.आई.ए.ए., छत्तीसगढ़, पर्यावरण, वन एवं जलवायु परिवर्तन मंत्रालय, भारत सरकार / क्षेत्रीय कार्यालय, पर्यावरण, वन एवं जलवायु परिवर्तन मंत्रालय, भारत सरकार, नागपुर / केन्द्रीय प्रदूषण नियंत्रण बोर्ड / छत्तीसगढ़ पर्यावरण संरक्षण मण्डल के वैज्ञानिकों / अधिकारियों को शर्तों के अनुपालन के संबंध में की जाने वाली मॉनिटरिंग हेतु पूर्ण सहयोग प्रदान किया जाए।
29. परियोजना प्रस्तावक छत्तीसगढ़ पर्यावरण संरक्षण मण्डल एवं राज्य सरकार द्वारा दी गई शर्तों का अनिवार्य रूप से पालन करेगा। ये शर्तें जल (प्रदूषण निवारण तथा नियंत्रण) अधिनियम, 1974 वायु (प्रदूषण निवारण तथा नियंत्रण) अधिनियम, 1981, पर्यावरण (संरक्षण) अधिनियम, 1986 तथा इनके तहत बनाये गये नियमों, परिसंकटमय अपशिष्ट (प्रबंधन हथालन एवं सीमापार संचलन) नियम, 2008 (यथा संशोधित) तथा लोक दायित्व बीमा अधिनियम, 1991 (यथा संशोधित) के अधीन विनिर्दिष्ट की जा सकती है।
30. प्रस्तावित परियोजना के बारे में एस.ई.आई.ए.ए., छत्तीसगढ़ में प्रस्तुत विवरण में कोई भी विचलन अथवा परिवर्तन होने की दशा में एस.ई.आई.ए.ए., छत्तीसगढ़ को पुनः नवीन जानकारी सहित सूचित किया जाए, ताकि एस.ई.आई.ए.ए., छत्तीसगढ़ इस पर विचार कर शर्तों की उपयुक्तता अथवा नवीन शर्त निर्दिष्ट करने बाबत निर्णय ले सके। खदान में कोई भी विस्तार अथवा उन्नयन एस.ई.आई.ए.ए., छत्तीसगढ़ / भारत सरकार, पर्यावरण, वन और जलवायु परिवर्तन मंत्रालय, नई दिल्ली की पूर्व अनुमति के बिना नहीं किया जाए।
31. छत्तीसगढ़ पर्यावरण संरक्षण मण्डल पर्यावरणीय स्वीकृति की प्रति को उनके क्षेत्रीय कार्यालय, जिला-व्यापार एवं उद्योग केन्द्र एवं कलेक्टर / तहसीलदार कार्यालय में 30 दिवस की अवधि के लिये प्रदर्शित करेगा।
32. पर्यावरणीय स्वीकृति के विरुद्ध अपील नेशनल ग्रीन ट्रीब्यूनल के समक्ष, नेशनल ग्रीन ट्रीब्यूनल एक्ट 2010 की धारा 16 में दिए गए प्रावधानों अनुसार, 30 दिन की समय अवधि में की जा सकेगी।

सदस्य सचिव, एस.ई.ए.सी.

अध्यक्ष, एस.ई.ए.सी.

मेसर्स श्री दुर्गा सिंह, कौटा एफ-2 सेण्ड माईन

को खसरा क्रमांक 622, कुल लीज क्षेत्र 5 हेक्टेयर में से 4.6 हेक्टेयर क्षेत्र में ग्राम-कौटा, तहसील-कौटा, जिला-सुकमा (छ.ग.) में शबरी नदी से रेत उत्खनन क्षमता 46,000 घनमीटर प्रतिवर्ष हेतु प्रस्तावित पर्यावरण स्वीकृति में दी जाने वाली शर्तें

1. यह पर्यावरणीय स्वीकृति जारी दिनांक से दो वर्ष तक की अवधि हेतु वैध है।
2. गाद अध्ययन (सिल्टेशन स्टडी) रिपोर्ट – परियोजना प्रस्तावक रेत खदान क्षेत्र में आगामी 1.5 वर्ष में विस्तृत गाद अध्ययन (Siltation Study) करायेगा, ताकि रेत के पुनःभरण (Replenishment) बाबत सही आंकड़े, रेत उत्खनन का नदी, नदीतल, स्थानीय वनस्पति, जीव एवं सूक्ष्म जीवों पर प्रभाव तथा नदी के पानी की गुणवत्ता पर रेत उत्खनन के प्रभाव की सही जानकारी प्राप्त हो सके। उक्त गाद अध्ययन (सिल्टेशन स्टडी) रिपोर्ट प्रस्तुत करने के पश्चात् ही आगामी अवधि के लिए पर्यावरणीय स्वीकृति प्रदान करने पर विचार किया जाएगा।
3. यदि खदान खनिज विभाग द्वारा अधिसूचित किसी क्लस्टर में है, अथवा 500 मीटर के भीतर स्वीकृत रेत खदानों का कुल रकबा 5 हेक्टेयर से अधिक होता है तो पर्यावरण स्वीकृति मान्य नहीं होगी।
4. उत्खनन क्षेत्र 4.6 हेक्टेयर से अधिक नहीं होगा। इसी प्रकार खदान से रेत का अधिकतम उत्खनन 46,000 घनमीटर प्रतिवर्ष से अधिक नहीं होगा। गैर माईनिंग क्षेत्र एवं अवशेष गैर माईनिंग क्षेत्र का मौके पर खनिज विभाग से स्पष्ट सीमांकन कराने के उपरांत ही उत्खनन प्रारंभ किया जाएगा।
5. रेत पुनःभरण की स्थिति के आंकलन हेतु परियोजना प्रस्तावक द्वारा माह मई 2020 के अन्त में मानसून पूर्व (रेत उत्खनन समाप्त होने के बाद) रेत खदान में पूर्व निर्धारित गिड बिन्दुओं तथा लीज के अपरस्ट्रीम एवं डाउनस्ट्रीम में कम से कम 100 मीटर की दूरी तक के रेत सतह के लेवलस (Levels) का मापन भी लिए जाएंगे। इसके अलावा खनन लीज के बाहर / नदी तट (दोनों) से 100 मीटर तक के क्षेत्र में रेत सतह के लेवलस (Levels) का मापन भी किया जाएगा। इसी प्रकार पोस्ट-मानसून में (रेत उत्खनन प्रारंभ करने के पूर्व माह अक्टूबर) इन्ही गिड बिन्दुओं पर रेत सतह के लेवलस (Levels) का मापन किया जाएगा। पोस्ट-मानसून के आंकड़ें दिसम्बर 2020, 2021, 2022 एवं प्री-मानसून के आंकड़ें अगस्त 2020, 2021, 2022 तक अनिवार्य रूप से एस.ई.आई.ए.ए., छत्तीसगढ़ को प्रस्तुत किए जायेंगे। रेत सतह के पूर्व निर्धारित गिड बिन्दुओं पर रेत सतह के लेवलस (Levels) का मापन का कार्य आगामी 3 वर्ष तक निरंतर किया जाएगा।
6. रेत की खुदाई श्रमिकों द्वारा (Manually) की जाएगी। इस प्रयोजन के लिये किसी उपकरण संयंत्र (Machinery) आदि का उपयोग नहीं किया जाएगा। रिवर बेड में भारी वाहनों का प्रवेश प्रतिबंधित रहेगा। लीज क्षेत्र में स्थित रेत खुदाई गड्ढे (Excavation pits) से लोडिंग प्वाइंट तक रेत का परिवहन ट्रैक्टर ट्रॉली द्वारा किया जाएगा।
7. रेत का उत्खनन केवल चिन्हीत, सीमांकित एवं घोषित क्षेत्र में ही किया जाएगा। रेत उत्खनन की अधिकतम गहराई 1 मीटर अथवा वर्तमान जल स्तर की ऊपरी सतह, दोनों में से जो कम हो, से अधिक नहीं होगी। रेत का उत्खनन किसी भी परिस्थिति में जल स्तर के नीचे नहीं किया जाएगा। न्यूनतम 2 मीटर मोटाई तक की रेत नदी तल (हार्ड रॉक) के ऊपर छोड़ा जाना आवश्यक है।

8. रेत उत्खनन नदी तटों से कम से कम 10 मीटर अथवा नदी की चौड़ाई के 10 प्रतिशत की दूरी जो भी अधिक हो छोड़कर ही किया जाएगा, ताकि नदी तटों का क्षरण न हो। इसलिए उत्खनन नदी की सीमा से न्यूनतम 30 मीटर की दूरी के बाद किया जाएगा। किसी भी पुलिया, स्टापडेम, बांध, एनीकट, जल प्रदाय व्यवस्था एवं अन्य स्थायी संरचनाओं से न्यूनतम 250 मीटर दूरी का सुरक्षित क्षेत्र छोड़ा जाना अनिवार्य है।
9. यह सुनिश्चित किया जाए कि रेत उत्खनन के कारण नदी जल का वेग, टर्बिडिटी एवं जल बहाव के स्वरूप पर कोई विपरीत प्रभाव न पड़े।
10. यह सुनिश्चित किया जाए कि उत्खनन केवल उसी क्षेत्र में किया जाए जिसमें तथा जिसके आस-पास के क्षेत्र पर कोई भी जीव-जन्तु प्रजनन हेतु निर्भर न हो। कछुओं के प्रजनन इकाईयों / क्षेत्रों का संरक्षण आवश्यक है, अतः इन क्षेत्रों के आस पास रेत उत्खनन नहीं किया जाए।
11. रेत उत्खनन एवं भराई / परिवहन दिन के समय ही किया जाए। यह कार्य रात्रि के समय नहीं किया जाए।
12. परियोजना प्रस्तावक द्वारा रेत उत्खनन विभिन्न प्रभागों यथा लोडिंग / अनलोडिंग आदि से उत्पन्न होने वाले फ्यूजिटिव डस्ट उत्सर्जन के नियंत्रण हेतु उपयुक्त वायु प्रदूषण नियंत्रण व्यवस्थाएं जैसे जल छिड़काव अथवा अन्य उपयुक्त व्यवस्था की जाए। रेत उत्खनन क्षेत्र में परिवेशीय वायु की गुणवत्ता भारत सरकार, पर्यावरण, वन और जल वायु परिवर्तन, मंत्रालय, नई दिल्ली द्वारा अधिसूचित मानकों से अधिक नहीं होनी चाहिए।
13. रेत का परिवहन तारपोलिन अथवा अन्य उपयुक्त माध्यम से ढके हुए वाहन से किया जाए, ताकि रेत वाहन से बाहर नहीं गिरे। खनिज का परिवहन कर रहे वाहनों को क्षमता से अधिक नहीं भरा जाना सुनिश्चित किया जाए।
14. उत्खनन क्षेत्र में ध्वनि प्रदूषण न हो, यह सुनिश्चित किया जाए।
15. प्राथमिकता के आधार पर खदान प्रबंधन द्वारा वर्ष 2020 में नदीतट के कटाव को रोकने हेतु कम से कम 200 नग प्रति हेक्टेयर लीज क्षेत्र के अनुसार अर्जुन, जामुन, बड़, पीपल, नीम, करंज, सीसू, आम, इमली, सीरस आदि अन्य स्थानीय प्रजातियों के कुल 1,000 पौधों का रोपण नदी तट पर तथा 500 नग पौधे पहुँच मार्ग में किया जाए। रोपण को सुरक्षित रखने के लिये उपयुक्त एवं पर्याप्त व्यवस्था (यथा कांटेदार तार की बाड़ का उपयोग) किया जाए। उपरोक्त वृक्षारोपण प्रथम वर्ष में पूर्ण किया जाए।
16. भारत सरकार, पर्यावरण, वन और जलवायु परिवर्तन मंत्रालय, नई दिल्ली के ओ.एम. दिनांक 01/05/2018 के अनुसार सी.ई.आर. (Corporate Environment Responsibility) हेतु निम्नानुसार प्रस्ताव पर कार्य किया जाए:-

Capital Investment (in Lakh)	Percentage of Capital Investment to be Spent	Amount Required for CER Activities (in Lakh)	Amount Proposed & Details for CER Activities (in Lakh)	
			Particulars	CER Fund Allocation (in Lakh)
Rs. 30	2%	Rs. 0.60	Following activities at Nearby Government High School Village-Konta	

			Rain Water Harvesting System	Rs. 0.68
			Running Water Facility for Toilets	Rs. 0.20
			Total	Rs. 0.88

17. सी.ई.आर. (Corporate Environment Responsibility) का कार्यवार विस्तृत लागत एवं कार्य विवरण एक माह में अनिवार्य रूप से प्रस्तुत किया जाए। सी.ई.आर. के तहत निर्धारित कार्यवाही 06 माह में अनिवार्य रूप से पूर्ण किया जाए।
18. परियोजना प्रस्तावक संबंधित केन्द्र / राज्य शासन के विभागों, मण्डलों एवं अन्य संस्थानों से रेत उत्खनन आरंभ करने के पूर्व आवश्यक सभी अनुमतियां प्राप्त करेगा। परियोजना प्रस्तावक द्वारा जल एवं वायु प्रदूषण नियंत्रण तथा पर्यावरण संरक्षण हेतु समय-समय पर केन्द्र/राज्य सरकार, केन्द्रीय प्रदूषण नियंत्रण बोर्ड / छत्तीसगढ़ पर्यावरण संरक्षण मण्डल द्वारा जारी निर्देशों / मार्गदर्शिका का पालन सुनिश्चित किया जाए।
19. छत्तीसगढ़ गौण खनिज नियम, 2015, राज्य शासन द्वारा रेत उत्खनन हेतु जारी अधिसूचना दिनांक 2/3/2006 के प्रावधानों/शर्तों एवं तदनुसार जारी दिशा निर्देशों, अनुमोदित उत्खनन योजना एवं पर्यावरणीय प्रबंधन योजना का पालन सुनिश्चित किया जाए।
20. कार्य स्थल पर यदि कैम्पिंग श्रमिक कार्य पर लगाये जाते हैं तो ऐसे श्रमिकों के आवास उचित व्यवस्था परियोजना प्रस्तावक द्वारा की जाएगी। आवासीय व्यवस्था अस्थायी संरचनाओं के रूप में हो सकती है, जिसे परियोजना पूरी होने के पश्चात हटाया जा सके।
21. श्रमिकों के लिए खनन स्थल पर स्वच्छ पेयजल चिकित्सकीय सुविधा, मोबाइल टायलेट आदि की व्यवस्था परियोजना प्रस्तावक द्वारा की जाए।
22. श्रमिकों का समय-समय पर आक्यूपेशनल हेल्थ सर्विलेंस कराया जाये।
23. उत्खनन की तकनीक, कार्य क्षेत्र एवं अनुमोदित उत्खनन योजना के अनुरूप वार्षिक योजना में किसी भी प्रकार का परिवर्तन एस.ई.आई.ए.ए., छत्तीसगढ़ / भारत सरकार, पर्यावरण, वन और जलवायु परिवर्तन मंत्रालय, नई दिल्ली की पूर्व अनुमति के बिना नहीं किया जाए।
24. इस पर्यावरणीय स्वीकृति को जारी करने का आशय किसी व्यक्तिगत अथवा अन्य सम्पत्ति पर अधिकार दर्शाने का नहीं है एवं न ही यह पर्यावरणीय स्वीकृति किसी निजी सम्पत्ति को नुकसान पहुँचाने अथवा व्यक्तिगत अधिकारों के अतिक्रमण अथवा केन्द्र, राज्य एवं स्थानीय कानूनों / विधियों के उल्लंघन हेतु अधिकृत करता है।
25. एस.ई.आई.ए.ए., छत्तीसगढ़ पर्यावरण संरक्षण की दृष्टि से, परियोजना की रूपरेखा में परिवर्तन अथवा विनिर्दिष्ट शर्तों के संतोषप्रद रूप से पालन न करने की दशा में किसी भी शर्त में संशोधन/निरस्त करने अथवा नई शर्त जोड़ने अथवा उत्सर्जन / निस्स्राव के मानकों को और सख्त करने का अधिकार सुरक्षित रखता है।
26. परियोजना प्रस्तावक न्यूनतम 2 स्थानीय समाचार पत्रों में, जो कि परियोजना क्षेत्र के आस-पास व्यापक रूप से प्रसारित हो, पर्यावरणीय स्वीकृति प्राप्त होने के 7 दिनों के भीतर इस आशय की सूचना प्रसारित करेगा कि परियोजना को पर्यावरणीय

dm

स्वीकृति प्राप्त हो गई है एवं पर्यावरणीय स्वीकृति पत्र की प्रतियाँ सचिवालय, छत्तीसगढ़ पर्यावरण संरक्षण मण्डल में अवलोकन हेतु उपलब्ध है। साथ ही इसका अवलोकन भारत सरकार, पर्यावरण, वन और जलवायु परिवर्तन मंत्रालय, नई दिल्ली की वेबसाइट www.envfor.nic.in एवं एस.ई.आई.ए.ए., छत्तीसगढ़ की वेबसाइट www.seiaacg.org पर भी किया जा सकता है।

27. पर्यावरणीय स्वीकृति में दी गई शर्तों के पालन हेतु की गई कार्यवाही की अर्ध वार्षिक रिपोर्ट छत्तीसगढ़ पर्यावरण संरक्षण मण्डल, नवा रायपुर अटल नगर, जिला-रायपुर, क्षेत्रीय कार्यालय, छत्तीसगढ़ पर्यावरण संरक्षण मण्डल, जगदलपुर, एस.ई.आई.ए.ए., छत्तीसगढ़ एवं क्षेत्रीय कार्यालय पर्यावरण, वन एवं जलवायु परिवर्तन मंत्रालय, भारत सरकार, नागपुर को प्रेषित किया जाए। क्षेत्रीय कार्यालय पर्यावरण, वन एवं जलवायु परिवर्तन मंत्रालय, भारत सरकार, नागपुर द्वारा पर्यावरणीय स्वीकृति में प्रदत्त शर्तों के पालन की मॉनिटरिंग की जाएगी।
28. एस.ई.आई.ए.ए., छत्तीसगढ़, पर्यावरण, वन एवं जलवायु परिवर्तन मंत्रालय, भारत सरकार / क्षेत्रीय कार्यालय, पर्यावरण, वन एवं जलवायु परिवर्तन मंत्रालय, भारत सरकार, नागपुर / केन्द्रीय प्रदूषण नियंत्रण बोर्ड / छत्तीसगढ़ पर्यावरण संरक्षण मण्डल के वैज्ञानिकों / अधिकारियों को शर्तों के अनुपालन के संबंध में की जाने वाली मॉनिटरिंग हेतु पूर्ण सहयोग प्रदान किया जाए।
29. परियोजना प्रस्तावक छत्तीसगढ़ पर्यावरण संरक्षण मण्डल एवं राज्य सरकार द्वारा दी गई शर्तों का अनिवार्य रूप से पालन करेगा। ये शर्तें जल (प्रदूषण निवारण तथा नियंत्रण) अधिनियम, 1974 वायु (प्रदूषण निवारण तथा नियंत्रण) अधिनियम, 1981, पर्यावरण (संरक्षण) अधिनियम, 1986 तथा इनके तहत बनाये गये नियमों, परिसंकटमय अपशिष्ट (प्रबंधन हथालन एवं सीमापार संचलन) नियम, 2008 (यथा संशोधित) तथा लोक दायित्व बीमा अधिनियम, 1991 (यथा संशोधित) के अधीन विनिर्दिष्ट की जा सकती है।
30. प्रस्तावित परियोजना के बारे में एस.ई.आई.ए.ए., छत्तीसगढ़ में प्रस्तुत विवरण में कोई भी विचलन अथवा परिवर्तन होने की दशा में एस.ई.आई.ए.ए., छत्तीसगढ़ को पुनः नवीन जानकारी सहित सूचित किया जाए, ताकि एस.ई.आई.ए.ए., छत्तीसगढ़ इस पर विचार कर शर्तों की उपयुक्तता अथवा नवीन शर्त निर्दिष्ट करने बाबत निर्णय ले सके। खदान में कोई भी विस्तार अथवा उन्नयन एस.ई.आई.ए.ए., छत्तीसगढ़ / भारत सरकार, पर्यावरण, वन और जलवायु परिवर्तन मंत्रालय, नई दिल्ली की पूर्व अनुमति के बिना नहीं किया जाए।
31. छत्तीसगढ़ पर्यावरण संरक्षण मण्डल पर्यावरणीय स्वीकृति की प्रति को उनके क्षेत्रीय कार्यालय, जिला-व्यापार एवं उद्योग केन्द्र एवं कलेक्टर / तहसीलदार कार्यालय में 30 दिवस की अवधि के लिये प्रदर्शित करेगा।
32. पर्यावरणीय स्वीकृति के विरुद्ध अपील नेशनल ग्रीन ट्रीब्यूनल के समक्ष, नेशनल ग्रीन ट्रीब्यूनल एक्ट 2010 की धारा 16 में दिए गए प्रावधानों अनुसार, 30 दिन की समय अवधि में की जा सकेगी।

सदस्य सचिव एस.ई.ए.सी.

अध्यक्ष, एस.ई.ए.सी.

मेसर्स श्रीमती शालिनी सिंह, दरगहन सेण्ड माईन्स
को पार्ट ऑफ खसरा क्रमांक 02, कुल लीज क्षेत्र 5 हेक्टेयर, ग्राम-दरगहन,
तहसील-नगरी, जिला-धमतरी (छ.ग.) में महानदी से रेत उत्खनन क्षमता 75,000 घनमीटर
प्रतिवर्ष हेतु प्रस्तावित पर्यावरण स्वीकृति में दी जाने वाली शर्तें

1. यह पर्यावरणीय स्वीकृति जारी दिनांक से दो वर्ष तक की अवधि हेतु वैध है।
2. गाद अध्ययन (सिल्टेशन स्टडी) रिपोर्ट – परियोजना प्रस्तावक रेत खदान क्षेत्र में आगामी 1.5 वर्ष में विस्तृत गाद अध्ययन (Siltation Study) करायेगा, ताकि रेत के पुनःभरण (Replenishment) बाबत सही आंकड़े, रेत उत्खनन का नदी, नदीतल, स्थानीय वनस्पति, जीव एवं सूक्ष्म जीवों पर प्रभाव तथा नदी के पानी की गुणवत्ता पर रेत उत्खनन के प्रभाव की सही जानकारी प्राप्त हो सके। उक्त गाद अध्ययन (सिल्टेशन स्टडी) रिपोर्ट प्रस्तुत करने के पश्चात् ही आगामी अवधि के लिए पर्यावरणीय स्वीकृति प्रदान करने पर विचार किया जाएगा।
3. यदि खदान खनिज विभाग द्वारा अधिसूचित किसी क्लस्टर में है, अथवा 500 मीटर के भीतर स्वीकृत रेत खदानों का कुल रकबा 5 हेक्टेयर से अधिक होता है तो पर्यावरण स्वीकृति मान्य नहीं होगी।
4. उत्खनन क्षेत्र 5 हेक्टेयर से अधिक नहीं होगा। इसी प्रकार खदान से रेत का अधिकतम उत्खनन 75,000 घनमीटर प्रतिवर्ष से अधिक नहीं होगा।
5. रेत पुनःभरण की स्थिति के आंकलन हेतु परियोजना प्रस्तावक द्वारा माह मई 2020 के अन्त में मानसून पूर्व (रेत उत्खनन समाप्त होने के बाद) रेत खदान में पूर्व निर्धारित ग्रिड बिन्दुओं तथा लीज के अपस्ट्रीम एवं डाउनस्ट्रीम में कम से कम 100 मीटर की दूरी तक के रेत सतह के लेवलस (Levels) का मापन भी लिए जाएंगे। इसके अलावा खनन लीज के बाहर / नदी तट (दोनों) से 100 मीटर तक के क्षेत्र में रेत सतह के लेवलस (Levels) का मापन भी किया जाएगा। इसी प्रकार पोस्ट-मानसून में (रेत उत्खनन प्रारंभ करने के पूर्व माह अक्टूबर) इन्ही ग्रिड बिन्दुओं पर रेत सतह के लेवलस (Levels) का मापन किया जाएगा। पोस्ट-मानसून के आंकड़ें दिसम्बर 2020, 2021, 2022 एवं प्री-मानसून के आंकड़ें अगस्त 2020, 2021, 2022 तक अनिवार्य रूप से एस.ई.आई.ए.ए., छत्तीसगढ़ को प्रस्तुत किए जायेंगे। रेत सतह के पूर्व निर्धारित ग्रिड बिन्दुओं पर रेत सतह के लेवलस (Levels) का मापन का कार्य आगामी 3 वर्ष तक निरंतर किया जाएगा।
6. रेत की खुदाई श्रमिकों द्वारा (Manually) की जाएगी। इस प्रयोजन के लिये किसी उपकरण संयंत्र (Machinery) आदि का उपयोग नहीं किया जाएगा। रिवर बेड में भारी वाहनों का प्रवेश प्रतिबंधित रहेगा। लीज क्षेत्र में स्थित रेत खुदाई गड्ढे (Excavation pits) से लोडिंग प्वाइंट तक रेत का परिवहन ट्रैक्टर ट्रॉली द्वारा किया जाएगा।
7. रेत का उत्खनन केवल चिन्हीत, सीमांकित एवं घोषित क्षेत्र में ही किया जाएगा। रेत उत्खनन की अधिकतम गहराई 1.5 मीटर अथवा वर्तमान जल स्तर की ऊपरी सतह, दोनों में से जो कम हो, से अधिक नहीं होगी। रेत का उत्खनन किसी भी परिस्थिति में जल स्तर के नीचे नहीं किया जाएगा। न्यूनतम 2 मीटर मोटाई तक की रेत नदी तल (हार्ड रॉक) के ऊपर छोड़ा जाना आवश्यक है।

8. रेत उत्खनन नदी तटों से कम से कम 10 मीटर अथवा नदी की चौड़ाई के 10 प्रतिशत की दूरी जो भी अधिक हो छोड़कर ही किया जाएगा, ताकि नदी तटों का क्षरण न हो। इसलिए उत्खनन नदी की सीमा से न्यूनतम 61 मीटर की दूरी के बाद किया जाएगा। किसी भी पुलिया, स्टापडेम, बांध, एनीकट, जल प्रदाय व्यवस्था एवं अन्य स्थायी संरचनाओं से न्यूनतम 250 मीटर दूरी का सुरक्षित क्षेत्र छोड़ा जाना अनिवार्य है।
9. यह सुनिश्चित किया जाए कि रेत उत्खनन के कारण नदी जल का वेग, टर्बिडिटी एवं जल बहाव के स्वरूप पर कोई विपरीत प्रभाव न पड़े।
10. यह सुनिश्चित किया जाए कि उत्खनन केवल उसी क्षेत्र में किया जाए जिसमें तथा जिसके आस-पास के क्षेत्र पर कोई भी जीव-जन्तु प्रजनन हेतु निर्भर न हो। कछुओं के प्रजनन इकाईयों / क्षेत्रों का संरक्षण आवश्यक है, अतः इन क्षेत्रों के आस पास रेत उत्खनन नहीं किया जाए।
11. रेत उत्खनन एवं भराई / परिवहन दिन के समय ही किया जाए। यह कार्य रात्रि के समय नहीं किया जाए।
12. परियोजना प्रस्तावक द्वारा रेत उत्खनन विभिन्न प्रभागों यथा लोडिंग / अनलोडिंग आदि से उत्पन्न होने वाले फ्यूजिटिव डस्ट उत्सर्जन के नियंत्रण हेतु उपयुक्त वायु प्रदूषण नियंत्रण व्यवस्थाएं जैसे जल छिड़काव अथवा अन्य उपयुक्त व्यवस्था की जाए। रेत उत्खनन क्षेत्र में परिवेशीय वायु की गुणवत्ता भारत सरकार, पर्यावरण, वन और जल वायु परिवर्तन, मंत्रालय, नई दिल्ली द्वारा अधिसूचित मानकों से अधिक नहीं होनी चाहिए।
13. रेत का परिवहन तारपोलिन अथवा अन्य उपयुक्त माध्यम से ढके हुए वाहन से किया जाए, ताकि रेत वाहन से बाहर नहीं गिरे। खनिज का परिवहन कर रहे वाहनों को क्षमता से अधिक नहीं भरा जाना सुनिश्चित किया जाए।
14. उत्खनन क्षेत्र में ध्वनि प्रदूषण न हो, यह सुनिश्चित किया जाए।
15. प्राथमिकता के आधार पर खदान प्रबंधन द्वारा वर्ष 2020 में नदीतट के कटाव को रोकने हेतु कम से कम 300 नग प्रति हेक्टेयर लीज क्षेत्र के अनुसार अर्जुन, जामुन, बड़, पीपल, नीम, करंज, सीसू, आम, इमली, सीरस आदि अन्य स्थानीय प्रजातियों के कुल 1,600 पौधों का रोपण नदी तट पर तथा 800 नग पौधे पहुँच मार्ग में किया जाए। रोपण को सुरक्षित रखने के लिये उपयुक्त एवं पर्याप्त व्यवस्था (यथा कांटेदार तार की बाड़ का उपयोग) किया जाए। उपरोक्त वृक्षारोपण प्रथम वर्ष में पूर्ण किया जाए।
16. भारत सरकार, पर्यावरण, वन और जलवायु परिवर्तन मंत्रालय, नई दिल्ली के ओ.एम. दिनांक 01/05/2018 के अनुसार सी.ई.आर. (Corporate Environment Responsibility) हेतु निम्नानुसार प्रस्ताव पर कार्य किया जाए:-

Capital Investment (in Lakh)	Percentage of Capital Investment to be Spent	Amount Required for CER Activities (in Lakh)	Amount Proposed & Details for CER Activities (in Lakh)	
			Particulars	CER Fund Allocation (in Lakh)
Rs. 50	2%	Rs. 1	Following activities at Nearby Government Primary School	Village-Dargahan

			Rain Water Harvesting System	Rs. 0.50
			Running Water Facility for Toilets	Rs. 0.20
			Plantation work	Rs. 0.30
			Total	Rs. 1.00


17. सी.ई.आर. (Corporate Environment Responsibility) का कार्यवार विस्तृत लागत एवं कार्य विवरण एक माह में अनिवार्य रूप से प्रस्तुत किया जाए। सी.ई.आर. के तहत निर्धारित कार्यवाही 06 माह में अनिवार्य रूप से पूर्ण किया जाए।
18. परियोजना प्रस्तावक संबंधित केन्द्र / राज्य शासन के विभागों, मण्डलों एवं अन्य संस्थानों से रेत उत्खनन आरंभ करने के पूर्व आवश्यक सभी अनुमतियां प्राप्त करेगा। परियोजना प्रस्तावक द्वारा जल एवं वायु प्रदूषण नियंत्रण तथा पर्यावरण संरक्षण हेतु समय-समय पर केन्द्र/राज्य सरकार, केन्द्रीय प्रदूषण नियंत्रण बोर्ड / छत्तीसगढ़ पर्यावरण संरक्षण मण्डल द्वारा जारी निर्देशों / मार्गदर्शिका का पालन सुनिश्चित किया जाए।
19. छत्तीसगढ़ गौण खनिज नियम, 2015, राज्य शासन द्वारा रेत उत्खनन हेतु जारी अधिसूचना दिनांक 2/3/2006 के प्रावधानों/शर्तों एवं तदनुसार जारी दिशा निर्देशों, अनुमोदित उत्खनन योजना एवं पर्यावरणीय प्रबंधन योजना का पालन सुनिश्चित किया जाए।
20. कार्य स्थल पर यदि कैम्पिंग श्रमिक कार्य पर लगाये जाते हैं तो ऐसे श्रमिकों के आवास उचित व्यवस्था परियोजना प्रस्तावक द्वारा की जाएगी। आवासीय व्यवस्था अस्थायी संरचनाओं के रूप में हो सकती है, जिसे परियोजना पूरी होने के पश्चात हटाया जा सके।
21. श्रमिकों के लिए खनन स्थल पर स्वच्छ पेयजल चिकित्सकीय सुविधा, मोबाइल टायलेट आदि की व्यवस्था परियोजना प्रस्तावक द्वारा की जाए।
22. श्रमिकों का समय-समय पर आक्यूपेशनल हेल्थ सर्विलेंस कराया जाये।
23. उत्खनन की तकनीक, कार्य क्षेत्र एवं अनुमोदित उत्खनन योजना के अनुरूप वार्षिक योजना में किसी भी प्रकार का परिवर्तन एस.ई.आई.ए.ए., छत्तीसगढ़ / भारत सरकार, पर्यावरण, वन और जलवायु परिवर्तन मंत्रालय, नई दिल्ली की पूर्व अनुमति के बिना नहीं किया जाए।
24. इस पर्यावरणीय स्वीकृति को जारी करने का आशय किसी व्यक्तिगत अथवा अन्य सम्पत्ति पर अधिकार दर्शाने का नहीं है एवं न ही यह पर्यावरणीय स्वीकृति किसी निजी सम्पत्ति को नुकसान पहुँचाने अथवा व्यक्तिगत अधिकारों के अतिक्रमण अथवा केन्द्र, राज्य एवं स्थानीय कानूनों / विधियों के उल्लंघन हेतु अधिकृत करता है।
25. एस.ई.आई.ए.ए., छत्तीसगढ़ पर्यावरण संरक्षण की दृष्टि से, परियोजना की रूपरेखा में परिवर्तन अथवा विनिर्दिष्ट शर्तों के संतोषप्रद रूप से पालन न करने की दशा में




किसी भी शर्त में संशोधन/निरस्त करने अथवा नई शर्त जोड़ने अथवा उत्सर्जन / निस्स्राव के मानकों को और सख्त करने का अधिकार सुरक्षित रखता है।

26. परियोजना प्रस्तावक न्यूनतम 2 स्थानीय समाचार पत्रों में, जो कि परियोजना क्षेत्र के आस-पास व्यापक रूप से प्रसारित हो, पर्यावरणीय स्वीकृति प्राप्त होने के 7 दिनों के भीतर इस आशय की सूचना प्रसारित करेगा कि परियोजना को पर्यावरणीय स्वीकृति प्राप्त हो गई है एवं पर्यावरणीय स्वीकृति पत्र की प्रतियाँ सचिवालय, छत्तीसगढ़ पर्यावरण संरक्षण मण्डल में अवलोकन हेतु उपलब्ध है। साथ ही इसका अवलोकन भारत सरकार, पर्यावरण, वन और जलवायु परिवर्तन मंत्रालय, नई दिल्ली की वेबसाइट www.envfor.nic.in एवं एस.ई.आई.ए.ए., छत्तीसगढ़ की वेबसाइट www.seiaacg.org पर भी किया जा सकता है।
27. पर्यावरणीय स्वीकृति में दी गई शर्तों के पालन हेतु की गई कार्यवाही की अर्ध वार्षिक रिपोर्ट छत्तीसगढ़ पर्यावरण संरक्षण मण्डल, नवा रायपुर अटल नगर, जिला-रायपुर, क्षेत्रीय कार्यालय, छत्तीसगढ़ पर्यावरण संरक्षण मण्डल, रायपुर, एस.ई. आई.ए.ए., छत्तीसगढ़ एवं क्षेत्रीय कार्यालय पर्यावरण, वन एवं जलवायु परिवर्तन मंत्रालय, भारत सरकार, नागपुर को प्रेषित किया जाए। क्षेत्रीय कार्यालय पर्यावरण, वन एवं जलवायु परिवर्तन मंत्रालय, भारत सरकार, नागपुर द्वारा पर्यावरणीय स्वीकृति में प्रदत्त शर्तों के पालन की मॉनिटरिंग की जाएगी।
28. एस.ई.आई.ए.ए., छत्तीसगढ़, पर्यावरण, वन एवं जलवायु परिवर्तन मंत्रालय, भारत सरकार/ क्षेत्रीय कार्यालय, पर्यावरण, वन एवं जलवायु परिवर्तन मंत्रालय, भारत सरकार, नागपुर /केन्द्रीय प्रदूषण नियंत्रण बोर्ड/छत्तीसगढ़ पर्यावरण संरक्षण मण्डल के वैज्ञानिकों/अधिकारियों को शर्तों के अनुपालन के संबंध में की जाने वाली मॉनिटरिंग हेतु पूर्ण सहयोग प्रदान किया जाए।
29. परियोजना प्रस्तावक छत्तीसगढ़ पर्यावरण संरक्षण मण्डल एवं राज्य सरकार द्वारा दी गई शर्तों का अनिवार्य रूप से पालन करेगा। ये शर्तें जल (प्रदूषण निवारण तथा नियंत्रण) अधिनियम, 1974 वायु (प्रदूषण निवारण तथा नियंत्रण) अधिनियम, 1981, पर्यावरण (संरक्षण) अधिनियम, 1986 तथा इनके तहत बनाये गये नियमों, परिसंकटमय अपशिष्ट (प्रबंधन हथालन एवं सीमापार संचलन) नियम, 2008 (यथा संशोधित) तथा लोक दायित्व बीमा अधिनियम, 1991 (यथा संशोधित) के अधीन विनिर्दिष्ट की जा सकती है।
30. प्रस्तावित परियोजना के बारे में एस.ई.आई.ए.ए., छत्तीसगढ़ में प्रस्तुत विवरण में कोई भी विचलन अथवा परिवर्तन होने की दशा में एस.ई.आई.ए.ए., छत्तीसगढ़ को पुनः नवीन जानकारी सहित सूचित किया जाए, ताकि एस.ई.आई.ए.ए., छत्तीसगढ़ इस पर विचार कर शर्तों की उपयुक्तता अथवा नवीन शर्त निर्दिष्ट करने बाबत निर्णय ले सके। खदान में कोई भी विस्तार अथवा उन्नयन एस.ई.आई.ए.ए., छत्तीसगढ़ / भारत सरकार, पर्यावरण, वन और जलवायु परिवर्तन मंत्रालय, नई दिल्ली की पूर्व अनुमति के बिना नहीं किया जाए।

31. छत्तीसगढ़ पर्यावरण संरक्षण मण्डल पर्यावरणीय स्वीकृति की प्रति को उनके क्षेत्रीय कार्यालय, जिला-व्यापार एवं उद्योग केन्द्र एवं कलेक्टर/तहसीलदार कार्यालय मे 30 दिवस की अवधि के लिये प्रदर्शित करेगा।
32. पर्यावरणीय स्वीकृति के विरुद्ध अपील नेशनल ग्रीन ट्रीब्यूनल के समक्ष, नेशनल ग्रीन ट्रीब्यूनल एक्ट 2010 की धारा 16 में दिए गए प्रावधानों अनुसार, 30 दिन की समय अवधि मे की जा सकेगी।


सदस्य सचिव, एस.ई.ए.सी.


अध्यक्ष, एस.ई.ए.सी.

मेसर्स श्री कुलदीप सेठ, अंधरीकछार सेण्ड माईन
को खसरा क्रमांक 28, कुल लीज क्षेत्र 4.5 हेक्टेयर, ग्राम-अंधरीकछार, तहसील-बोड़ला,
जिला-कबीरधाम (छ.ग.) में हॉफ नदी से रेत उत्खनन क्षमता 45,000 घनमीटर प्रतिवर्ष हेतु
प्रस्तावित पर्यावरण स्वीकृति में दी जाने वाली शर्तें

1. यह पर्यावरणीय स्वीकृति जारी दिनांक से दो वर्ष तक की अवधि हेतु वैध है।
2. गाद अध्ययन (सिल्टेशन स्टडी) रिपोर्ट – परियोजना प्रस्तावक रेत खदान क्षेत्र में आगामी 1.5 वर्ष में विस्तृत गाद अध्ययन (Siltation Study) करायेगा, ताकि रेत के पुनःभरण (Replenishment) बाबत सही आंकड़े, रेत उत्खनन का नदी, नदीतल, स्थानीय वनस्पति, जीव एवं सूक्ष्म जीवों पर प्रभाव तथा नदी के पानी की गुणवत्ता पर रेत उत्खनन के प्रभाव की सही जानकारी प्राप्त हो सके। उक्त गाद अध्ययन (सिल्टेशन स्टडी) रिपोर्ट प्रस्तुत करने के पश्चात् ही आगामी अवधि के लिए पर्यावरणीय स्वीकृति प्रदान करने पर विचार किया जाएगा।
3. यदि खदान खनिज विभाग द्वारा अधिसूचित किसी क्लस्टर में है, अथवा 500 मीटर के भीतर स्वीकृत रेत खदानों का कुल रकबा 5 हेक्टेयर से अधिक होता है तो पर्यावरण स्वीकृति मान्य नहीं होगी।
4. उत्खनन क्षेत्र 4.5 हेक्टेयर से अधिक नहीं होगा। इसी प्रकार खदान से रेत का अधिकतम उत्खनन 45,000 घनमीटर प्रतिवर्ष से अधिक नहीं होगा।
5. रेत पुनःभरण की स्थिति के आंकलन हेतु परियोजना प्रस्तावक द्वारा माह मई 2020 के अन्त में मानसून पूर्व (रेत उत्खनन समाप्त होने के बाद) रेत खदान में पूर्व निर्धारित ग्रिड बिन्दुओं तथा लीज के अपस्ट्रीम एवं डाउनस्ट्रीम में कम से कम 100 मीटर की दूरी तक के रेत सतह के लेवलस (Levels) का मापन भी लिए जाएंगे। इसके अलावा खनन लीज के बाहर / नदी तट (दोनों) से 100 मीटर तक के क्षेत्र में रेत सतह के लेवलस (Levels) का मापन भी किया जाएगा। इसी प्रकार पोस्ट-मानसून में (रेत उत्खनन प्रारंभ करने के पूर्व माह अक्टूबर) इन्ही ग्रिड बिन्दुओं पर रेत सतह के लेवलस (Levels) का मापन किया जाएगा। पोस्ट-मानसून के आंकड़ें दिसम्बर 2020, 2021, 2022 एवं प्री-मानसून के आंकड़ें अगस्त 2020, 2021, 2022 तक अनिवार्य रूप से एस.ई.आई.ए.ए., छत्तीसगढ़ को प्रस्तुत किए जायेंगे। रेत सतह के पूर्व निर्धारित ग्रिड बिन्दुओं पर रेत सतह के लेवलस (Levels) का मापन का कार्य आगामी 3 वर्ष तक निरंतर किया जाएगा।
6. रेत की खुदाई श्रमिकों द्वारा (Manually) की जाएगी। इस प्रयोजन के लिये किसी उपकरण संयंत्र (Machinery) आदि का उपयोग नहीं किया जाएगा। रिवर बेड में भारी वाहनों का प्रवेश प्रतिबंधित रहेगा। लीज क्षेत्र में स्थित रेत खुदाई गड्ढे (Excavation pits) से लोडिंग प्वाइंट तक रेत का परिवहन ट्रैक्टर ट्रॉली द्वारा किया जाएगा।
7. रेत का उत्खनन केवल चिन्हीत, सीमांकित एवं घोषित क्षेत्र में ही किया जाएगा। रेत उत्खनन की अधिकतम गहराई 1 मीटर अथवा वर्तमान जल स्तर की ऊपरी सतह, दोनो में से जो कम हो, से अधिक नहीं होगी। रेत का उत्खनन किसी भी परिस्थिति में जल स्तर के नीचे नहीं किया जाएगा। न्यूनतम 2 मीटर मोटाई तक की रेत नदी तल (हार्ड रॉक) के ऊपर छोड़ा जाना आवश्यक है।

8. रेत उत्खनन नदी तटों से कम से कम 10 मीटर अथवा नदी की चौड़ाई के 10 प्रतिशत की दूरी जो भी अधिक हो छोड़कर ही किया जाएगा, ताकि नदी तटों का क्षरण न हो। इसलिए उत्खनन नदी की सीमा से न्यूनतम 10 मीटर की दूरी के बाद किया जाएगा। किसी भी पुलिया, स्टापडेम, बांध, एनीकट, जल प्रदाय व्यवस्था एवं अन्य स्थायी संरचनाओं से न्यूनतम 250 मीटर दूरी का सुरक्षित क्षेत्र छोड़ा जाना अनिवार्य है।
9. यह सुनिश्चित किया जाए कि रेत उत्खनन के कारण नदी जल का वेग, टर्बिडिटी एवं जल बहाव के स्वरूप पर कोई विपरीत प्रभाव न पड़े।
10. यह सुनिश्चित किया जाए कि उत्खनन केवल उसी क्षेत्र में किया जाए जिसमें तथा जिसके आस-पास के क्षेत्र पर कोई भी जीव-जन्तु प्रजनन हेतु निर्भर न हो। कछुओं के प्रजनन इकाईयों / क्षेत्रों का संरक्षण आवश्यक है, अतः इन क्षेत्रों के आस पास रेत उत्खनन नहीं किया जाए।
11. रेत उत्खनन एवं भराई / परिवहन दिन के समय ही किया जाए। यह कार्य रात्रि के समय नहीं किया जाए।
12. परियोजना प्रस्तावक द्वारा रेत उत्खनन विभिन्न प्रभागों यथा लोडिंग / अनलोडिंग आदि से उत्पन्न होने वाले फ्यूजिटिव डस्ट उत्सर्जन के नियंत्रण हेतु उपयुक्त वायु प्रदूषण नियंत्रण व्यवस्थाएं जैसे जल छिड़काव अथवा अन्य उपयुक्त व्यवस्था की जाए। रेत उत्खनन क्षेत्र में परिवेशीय वायु की गुणवत्ता भारत सरकार, पर्यावरण, वन और जल वायु परिवर्तन, मंत्रालय, नई दिल्ली द्वारा अधिसूचित मानकों से अधिक नहीं होनी चाहिए।
13. रेत का परिवहन तारपोलिन अथवा अन्य उपयुक्त माध्यम से ढके हुए वाहन से किया जाए, ताकि रेत वाहन से बाहर नहीं गिरे। खनिज का परिवहन कर रहे वाहनों को क्षमता से अधिक नहीं भरा जाना सुनिश्चित किया जाए।
14. उत्खनन क्षेत्र में ध्वनि प्रदूषण न हो, यह सुनिश्चित किया जाए।
15. प्राथमिकता के आधार पर खदान प्रबंधन द्वारा वर्ष 2020 में नदीतट के कटाव को रोकने हेतु कम से कम 200 नग प्रति हेक्टेयर लीज क्षेत्र के अनुसार अर्जुन, जामुन, बड़, पीपल, नीम, करंज, सीसू, आम, इमली, सीरस आदि अन्य स्थानीय प्रजातियों के कुल 3,200 पौधों का रोपण नदी तट पर तथा 800 नग पौधे पहुँच मार्ग में किया जाए। रोपण को सुरक्षित रखने के लिये उपयुक्त एवं पर्याप्त व्यवस्था (यथा कांटेदार तार की बाड़ का उपयोग) किया जाए। उपरोक्त वृक्षारोपण प्रथम वर्ष में पूर्ण किया जाए।
16. भारत सरकार, पर्यावरण, वन और जलवायु परिवर्तन मंत्रालय, नई दिल्ली के ओ.एम. दिनांक 01/05/2018 के अनुसार सी.ई.आर. (Corporate Environment Responsibility) हेतु निम्नानुसार प्रस्ताव पर कार्य किया जाए:-


Capital Investment (in Lakh)	Percentage of Capital Investment to be Spent	Amount Required for CER Activities (in Lakh)	Amount Proposed & Details for CER Activities (in Lakh)	
			Particulars	CER Fund Allocation (in Lakh)
Rs. 21.74	2%	Rs. 0.43	Following activities at Nearby Government Primary School Village- Andhrikachhar	


			Rain Water Harvesting System	Rs. 0.33
			Plantation work	Rs. 0.10
			Total	Rs. 0.43

17. सी.ई.आर. (Corporate Environment Responsibility) का कार्यवार विस्तृत लागत एवं कार्य विवरण एक माह में अनिवार्य रूप से प्रस्तुत किया जाए। सी.ई.आर. के तहत निर्धारित कार्यवाही 06 माह में अनिवार्य रूप से पूर्ण किया जाए।
18. परियोजना प्रस्तावक संबंधित केन्द्र / राज्य शासन के विभागों, मण्डलों एवं अन्य संस्थानों से रेत उत्खनन आरंभ करने के पूर्व आवश्यक सभी अनुमतियां प्राप्त करेगा। परियोजना प्रस्तावक द्वारा जल एवं वायु प्रदूषण नियंत्रण तथा पर्यावरण संरक्षण हेतु समय-समय पर केन्द्र/राज्य सरकार, केन्द्रीय प्रदूषण नियंत्रण बोर्ड / छत्तीसगढ़ पर्यावरण संरक्षण मण्डल द्वारा जारी निर्देशों / मार्गदर्शिका का पालन सुनिश्चित किया जाए।
19. छत्तीसगढ़ गौण खनिज नियम, 2015, राज्य शासन द्वारा रेत उत्खनन हेतु जारी अधिसूचना दिनांक 2/3/2006 के प्रावधानों/शर्तों एवं तदनुसार जारी दिशा निर्देशों, अनुमोदित उत्खनन योजना एवं पर्यावरणीय प्रबंधन योजना का पालन सुनिश्चित किया जाए।
20. कार्य स्थल पर यदि केम्पिंग श्रमिक कार्य पर लगाये जाते हैं तो ऐसे श्रमिकों के आवास उचित व्यवस्था परियोजना प्रस्तावक द्वारा की जाएगी। आवासीय व्यवस्था अस्थायी संरचनाओं के रूप में हो सकती है, जिसे परियोजना पूरी होने के पश्चात हटाया जा सके।
21. श्रमिकों के लिए खनन स्थल पर स्वच्छ पेयजल चिकित्सकीय सुविधा, मोबाइल टायलेट आदि की व्यवस्था परियोजना प्रस्तावक द्वारा की जाए।
22. श्रमिकों का समय-समय पर आक्यूपेशनल हेल्थ सर्विलेंस कराया जाये।
23. उत्खनन की तकनीक, कार्य क्षेत्र एवं अनुमोदित उत्खनन योजना के अनुरूप वार्षिक योजना में किसी भी प्रकार का परिवर्तन एस.ई.आई.ए.ए., छत्तीसगढ़ / भारत सरकार, पर्यावरण, वन और जलवायु परिवर्तन मंत्रालय, नई दिल्ली की पूर्व अनुमति के बिना नहीं किया जाए।
24. इस पर्यावरणीय स्वीकृति को जारी करने का आशय किसी व्यक्तिगत अथवा अन्य सम्पत्ति पर अधिकार दर्शाने का नहीं है एवं न ही यह पर्यावरणीय स्वीकृति किसी निजी सम्पत्ति को नुकसान पहुँचाने अथवा व्यक्तिगत अधिकारों के अतिक्रमण अथवा केन्द्र, राज्य एवं स्थानीय कानूनों / विधियों के उल्लंघन हेतु अधिकृत करता है।
25. एस.ई.आई.ए.ए., छत्तीसगढ़ पर्यावरण संरक्षण की दृष्टि से, परियोजना की रूपरेखा में परिवर्तन अथवा विनिर्दिष्ट शर्तों के संतोषप्रद रूप से पालन न करने की दशा में किसी भी शर्त में संशोधन/निरस्त करने अथवा नई शर्त जोड़ने अथवा उत्सर्जन / निस्स्राव के मानकों को और सख्त करने का अधिकार सुरक्षित रखता है।

26. परियोजना प्रस्तावक न्यूनतम 2 स्थानीय समाचार पत्रों में, जो कि परियोजना क्षेत्र के आस-पास व्यापक रूप से प्रसारित हो, पर्यावरणीय स्वीकृति प्राप्त होने के 7 दिनों के भीतर इस आशय की सूचना प्रसारित करेगा कि परियोजना को पर्यावरणीय स्वीकृति प्राप्त हो गई है एवं पर्यावरणीय स्वीकृति पत्र की प्रतियाँ सचिवालय, छत्तीसगढ़ पर्यावरण संरक्षण मण्डल में अवलोकन हेतु उपलब्ध है। साथ ही इसका अवलोकन भारत सरकार, पर्यावरण, वन और जलवायु परिवर्तन मंत्रालय, नई दिल्ली की वेबसाइट www.envfor.nic.in एवं एस.ई.आई.ए.ए., छत्तीसगढ़ की वेबसाइट www.seiaacg.org पर भी किया जा सकता है।
27. पर्यावरणीय स्वीकृति में दी गई शर्तों के पालन हेतु की गई कार्यवाही की अर्ध वार्षिक रिपोर्ट छत्तीसगढ़ पर्यावरण संरक्षण मण्डल, नवा रायपुर अटल नगर, जिला-रायपुर, क्षेत्रीय कार्यालय, छत्तीसगढ़ पर्यावरण संरक्षण मण्डल, भिलाई-दुर्ग, एस.ई.आई.ए.ए., छत्तीसगढ़ एवं क्षेत्रीय कार्यालय पर्यावरण, वन एवं जलवायु परिवर्तन मंत्रालय, भारत सरकार, नागपुर को प्रेषित किया जाए। क्षेत्रीय कार्यालय पर्यावरण, वन एवं जलवायु परिवर्तन मंत्रालय, भारत सरकार, नागपुर द्वारा पर्यावरणीय स्वीकृति में प्रदत्त शर्तों के पालन की मानिट्रिंग की जाएगी।
28. एस.ई.आई.ए.ए., छत्तीसगढ़, पर्यावरण, वन एवं जलवायु परिवर्तन मंत्रालय, भारत सरकार / क्षेत्रीय कार्यालय, पर्यावरण, वन एवं जलवायु परिवर्तन मंत्रालय, भारत सरकार, नागपुर / केन्द्रीय प्रदूषण नियंत्रण बोर्ड / छत्तीसगढ़ पर्यावरण संरक्षण मण्डल के वैज्ञानिकों / अधिकारियों को शर्तों के अनुपालन के संबंध में की जाने वाली मॉनिटरिंग हेतु पूर्ण सहयोग प्रदान किया जाए।
29. परियोजना प्रस्तावक छत्तीसगढ़ पर्यावरण संरक्षण मण्डल एवं राज्य सरकार द्वारा दी गई शर्तों का अनिवार्य रूप से पालन करेगा। ये शर्तें जल (प्रदूषण निवारण तथा नियंत्रण) अधिनियम, 1974 वायु (प्रदूषण निवारण तथा नियंत्रण) अधिनियम, 1981, पर्यावरण (संरक्षण) अधिनियम, 1986 तथा इनके तहत बनाये गये नियमों, परिसंकटमय अपशिष्ट (प्रबंधन हथालन एवं सीमापार संचलन) नियम, 2008 (यथा संशोधित) तथा लोक दायित्व बीमा अधिनियम, 1991 (यथा संशोधित) के अधीन विनिर्दिष्ट की जा सकती है।
30. प्रस्तावित परियोजना के बारे में एस.ई.आई.ए.ए., छत्तीसगढ़ में प्रस्तुत विवरण में कोई भी विचलन अथवा परिवर्तन होने की दशा में एस.ई.आई.ए.ए., छत्तीसगढ़ को पुनः नवीन जानकारी सहित सूचित किया जाए, ताकि एस.ई.आई.ए.ए., छत्तीसगढ़ इस पर विचार कर शर्तों की उपयुक्तता अथवा नवीन शर्त निर्दिष्ट करने बाबत निर्णय ले सके। खदान में कोई भी विस्तार अथवा उन्नयन एस.ई.आई.ए.ए., छत्तीसगढ़ / भारत सरकार, पर्यावरण, वन और जलवायु परिवर्तन मंत्रालय, नई दिल्ली की पूर्व अनुमति के बिना नहीं किया जाए।
31. छत्तीसगढ़ पर्यावरण संरक्षण मण्डल पर्यावरणीय स्वीकृति की प्रति को उनके क्षेत्रीय कार्यालय, जिला-व्यापार एवं उद्योग केन्द्र एवं कलेक्टर/तहसीलदार कार्यालय में 30 दिवस की अवधि के लिये प्रदर्शित करेगा।

32. पर्यावरणीय स्वीकृति के विरुद्ध अपील नेशनल ग्रीन ट्रीब्यूनल के समक्ष, नेशनल ग्रीन ट्रीब्यूनल एक्ट 2010 की धारा 16 में दिए गए प्रावधानों अनुसार, 30 दिन की समय अवधि में की जा सकेगी।


सदस्य सचिव, एस.ई.ए.सी.


अध्यक्ष, एस.ई.ए.सी.

ENVIRONMENTAL CLEARANCE CONDITIONS FOR PROPOSED SUPER SPECIALTY HOSPITAL, PROJECT BY M/S CHHATTISGARH INSTITUTE OF MEDICAL SCIENCE AT KHASRA NUMBER 20/1, 20/20, 26, 28(PART), 29, 30, 31, 32, 33, 34, 35, 36, 40/1, 46, 47, 48, 49, 50, 51, 52, 53, 54/1, 54/2, 55, 56, 57, 58, 59, 60, 61, 62, 63, 64, 65, 66/1 TO 66/11, 67, 68, 69, 83, 84, 85, 86, 87 AND 1081/5 AT KONI, TEHSIL & DISTRICT- BILASPUR IN PROJECT AREA - 1,61,874.25 M² FOR THE PROPOSED BUILTUP AREA - 27,085.81 M²

I. Statutory Compliance:

- i. The project proponent shall obtain all necessary clearance / permission from all relevant agencies including Town & Country planning authority before commencement of work. All the construction shall be done in accordance with the local building byelaws.
- ii. The approval of the Competent Authority shall be obtained for structural safety of Buildings due to earthquakes, adequacy of fire fighting equipment etc as per National Building Code including protection measures from lightening etc.
- iii. The project proponent shall obtain Consent to Establish / Operate under the provisions of Air (Prevention & Control of Pollution) Act, 1981 and the Water (Prevention & Control of Pollution) Act, 1974 from the concerned State Pollution Control Board/ Committee.
- iv. The project proponent shall obtain the necessary permission for drawl of ground water / surface water required for the project from the competent authority.
- v. A certificate of adequacy of available power from the agency supplying power to the project along with the load allowed for the project should be obtained.
- vi. All other statutory clearances such as the approvals for storage of diesel from Chief Controller of Explosives, Fire Department, Civil Aviation Department shall be obtained, as applicable, by project proponents from the respective competent authorities.
- vii. The provisions of the Solid Waste (Management) Rules, 2016, e-Waste (Management) Rules, 2016, the Hazardous and Other Wastes (Management and Transboundary Movement) Rules, 2016, The Biomedical waste (Management and Handling) Rules, 2016 (As amended) and the Plastics Waste (Management) Rules, 2016 shall be followed.
- viii. The project proponent shall follow the ECBC/ECBC-R prescribed by Bureau of Energy Efficiency, Ministry of Power strictly. Use of chillers shall be CFC & HCFC free.

II. Air Quality Monitoring And Preservation

- i. Notification GSR 94(E) dated 25/01/2018 of Ministry of Environment, Forest and Climate Change, New Delhi regarding Mandatory Implementation of Dust Mitigation Measures for Construction and Demolition Activities for projects requiring Environmental Clearance shall be complied with.
- ii. A management plan shall be drawn up and implemented to contain the current exceedance in ambient air quality at the site.
- iii. The project proponent shall install system to carryout Ambient Air Quality monitoring for common/criterion parameters relevant to the main pollutants released (e.g. PM₁₀ and PM_{2.5}) covering upwind and downwind directions during the construction period.
- iv. Diesel power generating sets proposed as source of backup power should be of enclosed type and conform to rules made under the Environment (Protection) Act, 1986. The height of stack of DG sets should be equal to the height needed for the combined capacity of all proposed DG sets. Use of low sulphur diesel. The location of the DG sets may be decided with in consultation with State Pollution Control Board.
- v. Construction site shall be adequately barricaded before the construction begins. Dust, smoke & other air pollution prevention measures shall be provided for the building as well as the site. These measures shall include screens for the building under construction, continuous dust/ wind breaking walls all around the site (at least 3 meter height). Plastic/tarpaulin sheet covers shall be provided for vehicles bringing in sand, cement, murrum and other construction materials prone to causing dust pollution at the site as well as taking out debris from the site.
- vi. Sand, murrum, loose soil, cement, stored on site shall be covered adequately so as to prevent dust pollution. Wet jet shall be provided for grinding and stone cutting.
- vii. Unpaved surfaces and loose soil shall be adequately sprinkled with water to suppress dust.
- viii. All construction and demolition debris shall be stored at the site (and not dumped on the roads or open spaces outside) before they are properly disposed. All demolition and

construction waste shall be managed as per the provisions of the Construction and Demolition Waste Rules, 2016.

- ix. The diesel generator sets to be used during construction phase shall be low sulphur diesel type and shall conform to Environmental (Protection) prescribed for air and noise emission standards.
- x. The gaseous emissions from DG set shall be dispersed through adequate stack height as per CPCB standards. Acoustic enclosure shall be provided to the DG sets to mitigate the noise pollution. Low sulphur diesel shall be used. The location of the DG set and exhaust pipe height shall be as per the provisions of the Central Pollution Control Board (CPCB) norms.
- xi. For indoor air quality the ventilation provisions as per National Building Code of India.

III. Water Quality Monitoring And Preservation

- i. The natural drain system should be maintained for ensuring unrestricted flow of water. No construction shall be allowed to obstruct the natural drainage through the site, on welland and water bodies. Check dams, bio-swales, landscape, and other sustainable urban drainage systems (SUDS) are allowed for maintaining the drainage pattern and to harvest rain water.
- ii. Buildings shall be designed to follow the natural topography as much as possible. Minimum cutting and filling should be done.
- iii. Total fresh water use shall not exceed the proposed requirement as provided in the project details.
- iv. The quantity of fresh water usage, water recycling and rainwater harvesting shall be measured and recorded to monitor the water balance as projected by the project proponent. The record shall be submitted to the Regional Office, Ministry of Environment, Forest and Climate Change, Nagpur along with six monthly Monitoring reports.
- v. A certificate shall be obtained from the local body supplying water, specifying the total annual water availability with the local authority, the quantity of water already committed, the quantity of water allotted to the project under consideration and the balance water available. This should be specified separately for ground water and surface water sources, ensuring that there is no impact on other users.
- vi. At least 20% of the open spaces as required by the local building bye-laws shall be pervious. Use of Grass pavers, paver blocks with at least 50% opening, landscape etc. would be considered as pervious surface.
- vii. Installation of dual pipe plumbing for supplying fresh water for drinking, cooking and bathing etc and other for supply of recycled water for flushing, landscape irrigation, car washing, thermal cooling, conditioning etc. shall be done.
- viii. Use of water saving devices/ fixtures (viz. low flow flushing systems; use of low flow faucets tap aerators etc) for water conservation shall be incorporated in the building plan
- ix. Separation of grey and black water should be done by the use of dual plumbing system. In case of single stack system separate recirculation lines for flushing by giving dual plumbing system be done.
- x. Water demand during construction should be reduced by use of pre-mixed concrete, curing agents and other best practices referred.
- xi. The local bye-law provisions on rain water harvesting should be followed. If local bye-law provision is not available, adequate provision for storage and recharge should be followed as per the Ministry of Urban Development Model Building Byelaws, 2016. Rain water harvesting recharge pits/storage tanks shall be provided for ground water recharging as per the CGWB norms.
- xii. A rain water harvesting plan needs to be designed where the recharge bores of minimum one recharge bore per 5,000 square meters of built up area and storage capacity of minimum one day of total fresh water requirement shall be provided. In areas where ground water recharge is not feasible, the rain water should be harvested and stored for reuse. The ground water shall not be withdrawn without approval from the Competent Authority. Project proponent shall develop rainwater-harvesting structures for 100% harvesting of rainwater in the premises for recharging the ground water table. Rainwater from open spaces shall be collected and reuse for landscaping and other purposes. Rooftop rainwater harvesting shall be adopted for the buildings & residential blocks to be constructed by individual owners. Every building shall have rainwater-harvesting facilities. The storm water flowing in roadside drains shall also be recycled and reused to maintain the vegetation and discharged into natural water bodies. Before recharging the surface runoff, pre treatment must be done to remove suspended matter and oil & grease. Rainwater harvesting pits shall be constructed as per proposal.
- xiii. All recharge should be limited to shallow aquifer.
- xiv. Water shall be sourced from after prior permission from CGWA and Bilaspur Municipal Corporation. No ground water shall be used during construction phase of the project before prior permission from CGWA.

- xv. Any ground water dewatering should be properly managed and shall conform to the approvals and the guidelines of the CGWA in the matter. Formal approval shall be taken from the CGWA for any ground water abstraction or dewatering.
- xvi. The quantity of fresh water usage, water recycling and rainwater harvesting shall be measured and recorded to monitor the water balance as projected by the project proponent. The record shall be submitted to the Regional Office, Ministry of Environment, Forest and Climate Change, Nagpur along with six monthly Monitoring reports.
- xvii. Sewage shall be treated in the STP with tertiary treatment. The treated effluent from STP shall be recycled/re-used for flushing, AC make up water and gardening. Infectious Effluent generated from hospital shall be treated in the ETP (Effluent Treatment Plant) before mixing it in STP. Zero discharge condition shall be maintained. Project proponent shall construct pucca drain upto nearest municipal drain. Project proponent shall install separate electric metering arrangement with time totalizer for the running of pollution control systems. The record (logbook) of power & chemical consumption for running the pollution control systems shall be maintained.
- xviii. No sewage or untreated effluent water would be discharged through storm water drains.
- xix. Onsite sewage treatment of capacity of treating 100% waste water to be installed. The installation of the Sewage Treatment Plant (STP) shall be certified by an independent expert and a report in this regard shall be submitted to the Ministry before the project is commissioned for operation. Treated waste water shall be reused on site for landscape, flushing, cooling tower, and other end-uses. Excess treated water shall be discharged as per statutory norms notified by Ministry of Environment, Forest and Climate Change. Natural treatment systems shall be promoted.
- xx. Periodical monitoring of water quality of treated sewage shall be conducted. Necessary measures should be made to mitigate the odour problem from STP.
- xxi. Sludge from the onsite sewage treatment, including septic tanks, shall be collected, conveyed and disposed as per the Ministry of Urban Development, Central Public Health and Environmental Engineering Organization (CPHEEO) Manual on Sewerage and Sewage Treatment Systems, 2013. The sludge generated from Sewage Treatment Plant (after drying) shall be used as manure for gardening purpose.

IV. Noise Monitoring And Prevention

- i. Ambient noise levels shall conform to residential area/commercial area/industrial area/silence zone both during day and night as per Noise Pollution (Control and Regulation) Rules, 2000. Incremental pollution loads on the ambient air and noise quality shall be closely monitored during construction phase. Adequate measures shall be made to reduce ambient air and noise level during construction phase, so as to conform to the stipulated standards by CPCB / SPCB.
- ii. Noise level survey shall be carried as per the prescribed guidelines and report in this regard shall be submitted to Regional Officer, Ministry of Environment, Forest and Climate Change, Nagpur as a part of six-monthly compliance report.
- iii. Acoustic enclosures for DG sets, noise barriers for ground-run bays, ear plugs for operating personnel shall be implemented as mitigation measures for noise impact due to ground sources.

V. Energy Conservation Measures

- i. Compliance with the Energy Conservation Building Code (ECBC) of Bureau of Energy Efficiency shall be ensured. Buildings in the States which have notified their own ECBC, shall comply with the State ECBC.
- ii. LED lights shall be used in project premises.
- iii. Concept of passive solar design that minimize energy consumption in buildings by using design elements, such as building orientation, landscaping, efficient building envelope, appropriate fenestration, increased day lighting design and thermal mass etc. shall be incorporated in the building design. Wall, window, and roof u-values shall be as per ECBC specifications.
- iv. Energy conservation measures like installation of LED for the lighting the area outside the building should be integral part of the project design and should be in place before project commissioning.
- v. Solar, wind or other Renewable Energy shall be installed to meet electricity generation equivalent to 1% of the demand load or as per the state level / local building bye-laws requirement, whichever is higher.
- vi. Solar power shall be used for lighting in the apartment to reduce the power load on grid. Separate electric meter shall be installed for solar power. Solar water heating shall be provided to meet 20% of the hot water demand of the commercial and institutional building or

as per the requirement of the local building bye-laws, whichever is higher. Residential buildings are also recommended to meet its hot water demand from solar water heaters, as far as possible.

VI. Waste Management

- i. A certificate from the competent authority handling municipal solid wastes, indicating the existing civic capacities of handling and their adequacy to cater to the M.S.W. generated from project shall be obtained.
- ii. Disposal of muck during construction phase shall not create any adverse effect on the neighboring communities and be disposed taking the necessary precautions for general safety and health aspects of people, only in approved sites with the approval of competent authority.
- iii. Separate wet and dry bins must be provided in each unit and at the ground level for facilitating segregation of waste. Solid waste shall be segregated into wet garbage and inert materials.
- iv. Organic waste compost/ Vermiculture pit/ Organic Waste Converter within the premises with a minimum capacity of 0.3 kg /person/day must be installed.
- v. All non-biodegradable waste shall be handed over to authorized recyclers for which a written tie up must be done with the authorized recyclers.
- vi. Any hazardous waste generated during construction phase, shall be disposed off as per applicable rules and norms with necessary approvals of the State Pollution Control Board.
- vii. Use of fly ash based bricks / blocks / tiles / products shall be ensured. Blended cement with fly ash shall be used. The provisions of notification issued by Ministry of Environment, Forest and Climate Change, Government of India regarding use of fly ash must be complied with. Appropriate usage of other industrial wastes shall also be explored. Soil borrow area should be filled up with ash with proper compaction and covered with topsoil kept separately. Fly ash / pond ash shall be used for low-lying areas filling. In embankments / road construction etc. ash shall be utilized as per guidelines of Ministry of Environment, Forest and Climate Change, Government of India / Central Pollution Control Board / Indian Road Congress etc. concerning authorities. The use of perforated brick / hollow blocks / fly ash based lightweight aerated concrete etc. shall also be ensured so as to reduce load on natural resources.
- viii. Fly ash should be used as building material in the construction as per the provision of Fly Ash Notification of September, 1999 and amended as on 27th August, 2003 and 25th January, 2016, Ready mixed concrete must be used in building construction.
- ix. Any wastes from construction and demolition activities related thereto shall be managed so as to strictly conform to the Construction and Demolition Rules, 2016.
- x. Used CFLs, LEDs and TFLs should be properly collected and disposed off / sent for recycling as per the prevailing guidelines / rules of the regulatory authority to avoid mercury contamination.

VII. Green Cover

- i. No tree can be felled/transplant unless exigencies demand. Where absolutely necessary, tree felling shall be with prior permission from the concerned regulatory authority. Old trees should be retained based on girth and age regulations as may be prescribed by the Forest Department. Plantations to be ensured species (cut) to species (planted).
- ii. Green belt shall be developed in an area equal to 33.02 % of the net planning area with a native tree species in accordance with CPCB guidelines. The greenbelt shall inter alia cover the entire periphery of the constructed. As far as possible maximum area of open spaces shall be utilized for plantation purposes. A minimum of 1 tree for every 80 sqm of land should be planted and maintained. The existing trees will be counted for this purpose. The landscape planning should include plantation of native species. The species with heavy foliage, broad leaves and wide canopy cover are desirable. Water intensive and/or invasive species should not be used for landscaping.
- iii. Where the trees need to be cut with prior permission from the concerned local Authority, compensatory plantation in the ratio of 1:10 (i.e. planting of 10 trees for every 1 tree that is cut) shall be done and maintained. Plantations to be ensured species (cut) to species (planted). Area for green belt development shall be provided as per the details provided in the project document.
- iv. Topsoil should be stripped up to a certain depth from the areas proposed for buildings, roads, paved areas, and external services. It should be stockpiled appropriately in designated areas and reapplied during plantation of the proposed vegetation on site.

VIII. Transport

- i. A comprehensive mobility plan, as per MoUD best practices guidelines (URDPFI), shall be prepared to include motorized, non-motorized, public, and private networks. Road should be

designed with due consideration for environment, and safety of users. The road system can be designed with these basic criteria.

- a. Hierarchy of roads with proper segregation of vehicular and pedestrian traffic.
 - b. Traffic calming measures.
 - c. Proper design of entry and exit points.
 - d. Parking norms as per local regulation.
- ii. Vehicles hired for bringing construction material to the site should be in good condition and should have a pollution check certificate and should conform to applicable air and noise emission standards be operated only during non-peak hours.
 - iii. A detailed traffic management and traffic decongestion plan shall be drawn up to ensure that the current level of service of the roads within a 05 kms radius of the project is maintained and improved upon after the implementation of the project. This plan should be based on cumulative impact of all development and increased habitation being carried out or proposed to be carried out by the project or other agencies in this 05 Kms radius of the site in different scenarios of space and time and the traffic management plan shall be duly validated and certified by the State Urban Development department and the P.W.D./ competent authority for road augmentation and shall also have their consent to the implementation of components of the plan which involve the participation of these departments.
 - iv. The project proponent shall use covered leak proof trucks / dumpers vehicles for transportation of construction materials and C& D wastes.

IX. Human Health Issues

- i. All workers working at the construction site and involved in loading, unloading, carriage of construction material and construction debris or working in any area with dust pollution shall be provided with dust mask.
- ii. For indoor air quality the ventilation provisions as per National Building Code of India. Emergency preparedness plan based on the Hazard identification and Risk Assessment (HIRA) and Disaster Management Plan shall be implemented.
- iii. Provision shall be made for the housing of construction labour within the site with all necessary infrastructure and facilities such as fuel for cooking, mobile toilets, mobile STP, safe drinking water, medical health care, crèche etc. The housing may be in the form of temporary structures to be removed after the completion of the project. Occupational health surveillance of the workers shall be done on a regular basis.
- iv. A First Aid Room shall be provided in the project both during construction and operations of the project.

X. Corporate Environment Responsibility

- i. The project proponent shall comply with the provisions of the Ministry of Environment, Forest and Climate Change, New Delhi OM vide F.No. 22-65/2017-IA.III dated 1st May 2018, as applicable, regarding Corporate Environment Responsibility.
- ii. The company shall have a well laid down environmental policy duly approved by the Board of Directors. The environmental policy should prescribe for standard operating procedures to have proper checks and balances and to bring into focus any infringements / deviation / violation of the environmental / forest / wildlife norms / conditions. The company shall have defined system of reporting infringements / deviation / violation of the environmental / forest / wildlife norms / conditions and / shareholders / stake holders. The copy of the board resolution in this regard shall be submitted to the Ministry of Environment, Forest and Climate Change, New Delhi / SEIAA, Chhattisgarh as a part of six-monthly report.
- iii. A separate Environmental Cell both at the project and company head quarter level, with qualified personnel shall be set up under the control of Senior Executive, who will directly to the head of the organization.
- iv. Action plan for implementing EMP and environmental conditions along with responsibility matrix of the company shall be prepared and shall be duly approved by competent authority. The year wise funds earmarked for environmental protection measures shall be kept in separate account and not to be diverted for any other purpose. Year wise progress of implementation of action plan shall be reported to the Regional Office, Ministry of Environment, Forest and Climate Change, Nagpur / SEIAA, Chhattisgarh along with the Six Monthly Compliance Report.
- v. Self environmental audit shall be conducted annually. Every three years third party environmental audit shall be carried out.
- vi. All the recommendations made in the Charter on Corporate Responsibility for Environment Protection (CREP) for the plants (if any) shall be implemented.

XI. Miscellaneous

- i. Local persons shall be given employment during development and operation of the site.
- ii. The project proponent shall make public the environmental clearance granted for their project along with the environmental conditions and safeguards at their cost by prominently advertising it at least in two local newspapers of the District or State, of which one shall be in the vernacular language within seven days and in addition this shall also be displayed in the project proponent's website permanently.
- iii. The copies of the environmental clearance shall be submitted by the project proponents to the Heads of Local Bodies, Panchayats and Municipal Bodies in addition to the relevant offices of the Government who in turn has to display the same for 30 days from the date of receipt.
- iv. The project proponent shall upload the status of compliance of the stipulated environment clearance conditions, including results of monitored data on their website and update the same on half-yearly basis.
- v. The project proponent shall monitor the criteria pollutants level namely; PM₁₀, SO₂, NO_x (ambient levels as well as stack emissions) or critical sectoral parameters (if any), indicated for the projects and display the same at a convenient location for disclosure to the public and put on the website of the company.
- vi. The project proponent shall submit six-monthly reports on the status of the compliance of the stipulated environmental conditions on the website of the ministry of Environment, Forest and Climate Change at environment clearance portal.
- vii. The project proponent shall submit the environmental statement for each financial year in Form-V to Chhattisgarh Environment Conservation Board (CECB) as prescribed under the Environment (Protection) Rules, 1986, as amended subsequently and put on the website of the company. The project proponent shall inform the Regional Office, Ministry of Environment, Forest and Climate Change, Nagpur as well as SEIAA, Chhattisgarh the date of financial closure and final approval of the project by the concerned authorities, commencing the land development work and start of production operation by the project.
- viii. The project authorities must strictly adhere to the stipulations made by the Chhattisgarh Environment Conservation Board (CECB) and the State Government.
- ix. The project proponent shall abide by all the commitments and recommendations made in the EIA / EMP report and also that during their presentation to the State Expert Appraisal Committee.
- x. No further expansion or modifications in the plant shall be carried out without prior approval of the Ministry of Environment, Forest and Climate Change, New Delhi / SEIAA, Chhattisgarh.
- xi. Concealing factual data or submission of false / fabricated data may result in revocation of this environmental clearance and attract action under the provisions of Environment (Protection) Act, 1986.
- xii. SEIAA, Chhattisgarh may revoke or suspend the clearance, if implementation of any of the above conditions is not satisfactory.
- xiii. SEIAA, Chhattisgarh reserves the right to stipulate additional conditions if found necessary. The Company in a time bound manner shall implement these conditions.
- xiv. The Regional Office Ministry of Environment, Forest and Climate Change, Nagpur shall monitor compliance of the stipulated conditions. The project authorities should extend full cooperation to the officer (s) of the Regional Office by furnishing the requisite data / information / monitoring reports.
- xv. The above conditions shall be enforced, inter-alia under the provisions of the Water (Prevention & Control of Pollution) Act, 1974, the Air (Prevention & Control of Pollution) Act, 1981, the Environment (Protection) Act, 1986, Hazardous and Other Wastes (Management and Transboundary Movement) Rules, 2016 and the Public Liability Insurance Act, 1991 along with their amendments and Rules and any other orders passed by the Hon'ble Supreme Court of India / High Courts and any other Court of Law relating to the subject matter.
- xvi. Any appeal against this EC shall lie with the National Green Tribunal, if preferred, within a period of 30 days as prescribed under Section 16 of the National Green Tribunal Act, 2010.
- xvii. Environment clearance will be valid as per the provision of EIA Notification, 2006 (as Amended).


Member Secretary, SEAC


Chairman, SEAC

मेसर्स श्री सागर कुमार साहू, बैरा सेण्ड माईन

को पार्ट ऑफ खसरा क्रमांक 42, कुल लीज क्षेत्र 4.5 हेक्टेयर में से 3.3 हेक्टेयर क्षेत्र में ग्राम-बैरा, तहसील-पोडीउपरोड़ा, जिला-कोरबा (छ.ग.) में बम्हनी नदी से रेत उत्खनन क्षमता 33,000 घनमीटर प्रतिवर्ष हेतु प्रस्तावित पर्यावरण स्वीकृति में दी जाने वाली शर्तें

1. यह पर्यावरणीय स्वीकृति जारी दिनांक से दो वर्ष तक की अवधि हेतु वैध है।
2. गाद अध्ययन (सिल्टेशन स्टडी) रिपोर्ट – परियोजना प्रस्तावक रेत खदान क्षेत्र में आगामी 1.5 वर्ष में विस्तृत गाद अध्ययन (Siltation Study) करायेगा, ताकि रेत के पुनःभरण (Replenishment) बाबत सही आंकड़े, रेत उत्खनन का नदी, नदीतल, स्थानीय वनस्पति, जीव एवं सूक्ष्म जीवों पर प्रभाव तथा नदी के पानी की गुणवत्ता पर रेत उत्खनन के प्रभाव की सही जानकारी प्राप्त हो सके। उक्त गाद अध्ययन (सिल्टेशन स्टडी) रिपोर्ट प्रस्तुत करने के पश्चात् ही आगामी अवधि के लिए पर्यावरणीय स्वीकृति प्रदान करने पर विचार किया जाएगा।
3. यदि खदान खनिज विभाग द्वारा अधिसूचित किसी क्लस्टर में है, अथवा 500 मीटर के भीतर स्वीकृत रेत खदानों का कुल रकबा 5 हेक्टेयर से अधिक होता है तो पर्यावरण स्वीकृति मान्य नहीं होगी।
4. उत्खनन क्षेत्र 3.3 हेक्टेयर से अधिक नहीं होगा। इसी प्रकार खदान से रेत का अधिकतम उत्खनन 33,000 घनमीटर प्रतिवर्ष से अधिक नहीं होगा। गैर माईनिंग क्षेत्र एवं अवशेष गैर माईनिंग क्षेत्र का मौके पर खनिज विभाग से स्पष्ट सीमांकन कराने के उपरान्त ही उत्खनन प्रारंभ किया जाएगा।
5. रेत पुनःभरण की स्थिति के आंकलन हेतु परियोजना प्रस्तावक द्वारा माह मई 2020 के अन्त में मानसून पूर्व (रेत उत्खनन समाप्त होने के बाद) रेत खदान में पूर्व निर्धारित ग्रीड बिन्दुओं तथा लीज के अपस्ट्रीम एवं डाउनस्ट्रीम में कम से कम 100 मीटर की दूरी तक के रेत सतह के लेवलस (Levels) का मापन भी लिए जाएंगे। इसके अलावा खनन लीज के बाहर / नदी तट (दोनों) से 100 मीटर तक के क्षेत्र में रेत सतह के लेवलस (Levels) का मापन भी किया जाएगा। इसी प्रकार पोस्ट-मानसून में (रेत उत्खनन प्रारंभ करने के पूर्व माह अक्टूबर) इन्ही ग्रीड बिन्दुओं पर रेत सतह के लेवलस (Levels) का मापन किया जाएगा। पोस्ट-मानसून के आंकड़ें दिसम्बर 2020, 2021, 2022 एवं प्री-मानसून के आंकड़ें अगस्त 2020, 2021, 2022 तक अनिवार्य रूप से एस.ई.आई.ए.ए., छत्तीसगढ़ को प्रस्तुत किए जायेंगे। रेत सतह के पूर्व निर्धारित ग्रीड बिन्दुओं पर रेत सतह के लेवलस (Levels) का मापन का कार्य आगामी 3 वर्ष तक निरंतर किया जाएगा।
6. रेत की खुदाई श्रमिकों द्वारा (Manually) की जाएगी। इस प्रयोजन के लिये किसी उपकरण संयंत्र (Machinery) आदि का उपयोग नहीं किया जाएगा। रिवर बेड में भारी वाहनों का प्रवेश प्रतिबंधित रहेगा। लीज क्षेत्र में स्थित रेत खुदाई गड्ढे (Excavation pits) से लोडिंग प्वाइंट तक रेत का परिवहन ट्रैक्टर ट्रॉली द्वारा किया जाएगा।
7. रेत का उत्खनन केवल चिन्हीत, सीमांकित एवं घोषित क्षेत्र में ही किया जाएगा। रेत उत्खनन की अधिकतम गहराई 1 मीटर अथवा वर्तमान जल स्तर की ऊपरी सतह, दोनों में से जो कम हो, से अधिक नहीं होगी। रेत का उत्खनन किसी भी परिस्थिति में जल स्तर के नीचे नहीं किया जाएगा। न्यूनतम 2 मीटर मोटाई तक की रेत नदी तल (हार्ड रॉक) के ऊपर छोड़ा जाना आवश्यक है।

8. रेत उत्खनन नदी तटों से कम से कम 10 मीटर अथवा नदी की चौड़ाई के 10 प्रतिशत की दूरी जो भी अधिक हो छोड़कर ही किया जाएगा, ताकि नदी तटों का क्षरण न हो। किसी भी पुलिया, स्टापडेम, बांध, एनीकट, जल प्रदाय व्यवस्था एवं अन्य स्थायी संरचनाओं से न्यूनतम 250 मीटर दूरी का सुरक्षित क्षेत्र छोड़ा जाना अनिवार्य है।
9. यह सुनिश्चित किया जाए कि रेत उत्खनन के कारण नदी जल का वेग, टर्बिडिटी एवं जल बहाव के स्वरूप पर कोई विपरीत प्रभाव न पड़े।
10. यह सुनिश्चित किया जाए कि उत्खनन केवल उसी क्षेत्र में किया जाए जिसमें तथा जिसके आस-पास के क्षेत्र पर कोई भी जीव-जन्तु प्रजनन हेतु निर्भर न हो। कछुओं के प्रजनन इकाईयों / क्षेत्रों का संरक्षण आवश्यक है, अतः इन क्षेत्रों के आस पास रेत उत्खनन नहीं किया जाए।
11. रेत उत्खनन एवं भराई / परिवहन दिन के समय ही किया जाए। यह कार्य रात्रि के समय नहीं किया जाए।
12. परियोजना प्रस्तावक द्वारा रेत उत्खनन विभिन्न प्रभागों यथा लोडिंग / अनलोडिंग आदि से उत्पन्न होने वाले फ्यूजिटिव डस्ट उत्सर्जन के नियंत्रण हेतु उपयुक्त वायु प्रदूषण नियंत्रण व्यवस्थाएं जैसे जल छिड़काव अथवा अन्य उपयुक्त व्यवस्था की जाए। रेत उत्खनन क्षेत्र में परिवेशीय वायु की गुणवत्ता भारत सरकार, पर्यावरण, वन और जल वायु परिवर्तन, मंत्रालय, नई दिल्ली द्वारा अधिसूचित मानकों से अधिक नहीं होनी चाहिए।
13. रेत का परिवहन तारपोलिन अथवा अन्य उपयुक्त माध्यम से ढके हुए वाहन से किया जाए, ताकि रेत वाहन से बाहर नहीं गिरे। खनिज का परिवहन कर रहे वाहनों को क्षमता से अधिक नहीं भरा जाना सुनिश्चित किया जाए।
14. उत्खनन क्षेत्र में ध्वनि प्रदूषण न हो, यह सुनिश्चित किया जाए।
15. प्राथमिकता के आधार पर खदान प्रबंधन द्वारा वर्ष 2020 में नदीतट के कटाव को रोकने हेतु कम से कम 200 नग प्रति हेक्टेयर लीज क्षेत्र के अनुसार अर्जुन, जामुन, बड़, पीपल, नीम, करंज, सीसू, आम, इमली, सीरस आदि अन्य स्थानीय प्रजातियों के कुल 1,000 पौधों का रोपण नदी तट पर तथा 500 नग पौधे पहुँच मार्ग में किया जाए। रोपण को सुरक्षित रखने के लिये उपयुक्त एवं पर्याप्त व्यवस्था (यथा कांटेदार तार की बाड़ का उपयोग) किया जाए। उपरोक्त वृक्षारोपण प्रथम वर्ष में पूर्ण किया जाए।
16. भारत सरकार, पर्यावरण, वन और जलवायु परिवर्तन मंत्रालय, नई दिल्ली के ओ.एम. दिनांक 01/05/2018 के अनुसार सी.ई.आर. (Corporate Environment Responsibility) हेतु निम्नानुसार प्रस्ताव पर कार्य किया जाए:-

Capital Investment (in Lakh)	Percentage of Capital Investment to be Spent	Amount Required for CER Activities (in Lakh)	Amount Proposed & Details for CER Activities (in Lakh)	
			Particulars	CER Fund Allocation (in Lakh)
Rs. 50	2%	Rs. 1.0	Following activities at Nearby Government Primary School Village- Baira	
			Rain Water	Rs. 0.38

			Harvesting System	
			Potable drinking water facility	Rs. 0.08
			Running water Facility for Toilets	Rs. 0.05
			Solar lighting system	Rs. 0.34
			Plantation work	Rs. 0.15
			Total	Rs. 1.00


17. सी.ई.आर. (Corporate Environment Responsibility) का कार्यवार विस्तृत लागत एवं कार्य विवरण एक माह में अनिवार्य रूप से प्रस्तुत किया जाए। सी.ई.आर. के तहत निर्धारित कार्यवाही 06 माह में अनिवार्य रूप से पूर्ण किया जाए।
18. परियोजना प्रस्तावक संबंधित केन्द्र / राज्य शासन के विभागों, मण्डलों एवं अन्य संस्थानों से रेत उत्खनन आरंभ करने के पूर्व आवश्यक सभी अनुमतियां प्राप्त करेगा। परियोजना प्रस्तावक द्वारा जल एवं वायु प्रदूषण नियंत्रण तथा पर्यावरण संरक्षण हेतु समय-समय पर केन्द्र/राज्य सरकार, केन्द्रीय प्रदूषण नियंत्रण बोर्ड / छत्तीसगढ़ पर्यावरण संरक्षण मण्डल द्वारा जारी निर्देशों / मार्गदर्शिका का पालन सुनिश्चित किया जाए।
19. छत्तीसगढ़ गौण खनिज नियम, 2015, राज्य शासन द्वारा रेत उत्खनन हेतु जारी अधिसूचना दिनांक 2/3/2006 के प्रावधानों/शर्तों एवं तदनुसार जारी दिशा निर्देशों, अनुमोदित उत्खनन योजना एवं पर्यावरणीय प्रबंधन योजना का पालन सुनिश्चित किया जाए।
20. कार्य स्थल पर यदि कैम्पिंग श्रमिक कार्य पर लगाये जाते हैं तो ऐसे श्रमिकों के आवास उचित व्यवस्था परियोजना प्रस्तावक द्वारा की जाएगी। आवासीय व्यवस्था अस्थायी संरचनाओं के रूप में हो सकती है, जिसे परियोजना पूरी होने के पश्चात हटाया जा सके।
21. श्रमिकों के लिए खनन स्थल पर स्वच्छ पेयजल चिकित्सकीय सुविधा, मोबाइल टायलेट आदि की व्यवस्था परियोजना प्रस्तावक द्वारा की जाए।
22. श्रमिकों का समय-समय पर आक्यूपेशनल हेल्थ सर्विलेंस कराया जाये।
23. उत्खनन की तकनीक, कार्य क्षेत्र एवं अनुमोदित उत्खनन योजना के अनुरूप वार्षिक योजना में किसी भी प्रकार का परिवर्तन एस.ई.आई.ए.ए., छत्तीसगढ़ / भारत सरकार, पर्यावरण, वन और जलवायु परिवर्तन मंत्रालय, नई दिल्ली की पूर्व अनुमति के बिना नहीं किया जाए।
24. इस पर्यावरणीय स्वीकृति को जारी करने का आशय किसी व्यक्तिगत अथवा अन्य सम्पत्ति पर अधिकार दर्शाने का नहीं है एवं न ही यह पर्यावरणीय स्वीकृति किसी निजी सम्पत्ति को नुकसान पहुँचाने अथवा व्यक्तिगत अधिकारों के अतिक्रमण अथवा केन्द्र, राज्य एवं स्थानीय कानूनों / विधियों के उल्लंघन हेतु अधिकृत करता है।

25. एस.ई.आई.ए.ए., छत्तीसगढ़ पर्यावरण संरक्षण की दृष्टि से, परियोजना की रूपरेखा में परिवर्तन अथवा विनिर्दिष्ट शर्तों के संतोषप्रद रूप से पालन न करने की दशा में किसी भी शर्त में संशोधन/निरस्त करने अथवा नई शर्त जोड़ने अथवा उत्सर्जन / निस्स्राव के मानकों को और सख्त करने का अधिकार सुरक्षित रखता है।
26. परियोजना प्रस्तावक न्यूनतम 2 स्थानीय समाचार पत्रों में, जो कि परियोजना क्षेत्र के आस-पास व्यापक रूप से प्रसारित हो, पर्यावरणीय स्वीकृति प्राप्त होने के 7 दिनों के भीतर इस आशय की सूचना प्रसारित करेगा कि परियोजना को पर्यावरणीय स्वीकृति प्राप्त हो गई है एवं पर्यावरणीय स्वीकृति पत्र की प्रतियाँ सचिवालय, छत्तीसगढ़ पर्यावरण संरक्षण मण्डल में अवलोकन हेतु उपलब्ध है। साथ ही इसका अवलोकन भारत सरकार, पर्यावरण, वन और जलवायु परिवर्तन मंत्रालय, नई दिल्ली की वेबसाइट www.envfor.nic.in एवं एस.ई.आई.ए.ए., छत्तीसगढ़ की वेबसाइट www.seiaacg.org पर भी किया जा सकता है।
27. पर्यावरणीय स्वीकृति में दी गई शर्तों के पालन हेतु की गई कार्यवाही की अर्ध वार्षिक रिपोर्ट छत्तीसगढ़ पर्यावरण संरक्षण मण्डल, नवा रायपुर अटल नगर, जिला-रायपुर, क्षेत्रीय कार्यालय, छत्तीसगढ़ पर्यावरण संरक्षण मण्डल, कोरबा, एस.ई.आई.ए.ए., छत्तीसगढ़ एवं क्षेत्रीय कार्यालय पर्यावरण, वन एवं जलवायु परिवर्तन मंत्रालय, भारत सरकार, नागपुर को प्रेषित किया जाए। क्षेत्रीय कार्यालय पर्यावरण, वन एवं जलवायु परिवर्तन मंत्रालय, भारत सरकार, नागपुर द्वारा पर्यावरणीय स्वीकृति में प्रदत्त शर्तों के पालन की मॉनिटरिंग की जाएगी।
28. एस.ई.आई.ए.ए., छत्तीसगढ़, पर्यावरण, वन एवं जलवायु परिवर्तन मंत्रालय, भारत सरकार/ क्षेत्रीय कार्यालय, पर्यावरण, वन एवं जलवायु परिवर्तन मंत्रालय, भारत सरकार, नागपुर /केन्द्रीय प्रदूषण नियंत्रण बोर्ड/छत्तीसगढ़ पर्यावरण संरक्षण मण्डल के वैज्ञानिकों/अधिकारियों को शर्तों के अनुपालन के संबंध में की जाने वाली मॉनिटरिंग हेतु पूर्ण सहयोग प्रदान किया जाए।
29. परियोजना प्रस्तावक छत्तीसगढ़ पर्यावरण संरक्षण मण्डल एवं राज्य सरकार द्वारा दी गई शर्तों का अनिवार्य रूप से पालन करेगा। ये शर्तें जल (प्रदूषण निवारण तथा नियंत्रण) अधिनियम, 1974 वायु (प्रदूषण निवारण तथा नियंत्रण) अधिनियम, 1981, पर्यावरण (संरक्षण) अधिनियम, 1986 तथा इनके तहत बनाये गये नियमों, परिसंकटमय अपशिष्ट (प्रबंधन हथालन एवं सीमापार संचलन) नियम, 2008 (यथा संशोधित) तथा लोक दायित्व बीमा अधिनियम, 1991 (यथा संशोधित) के अधीन विनिर्दिष्ट की जा सकती है।
30. प्रस्तावित परियोजना के बारे में एस.ई.आई.ए.ए., छत्तीसगढ़ में प्रस्तुत विवरण में कोई भी विचलन अथवा परिवर्तन होने की दशा में एस.ई.आई.ए.ए., छत्तीसगढ़ को पुनः नवीन जानकारी सहित सूचित किया जाए, ताकि एस.ई.आई.ए.ए., छत्तीसगढ़ इस पर विचार कर शर्तों की उपयुक्तता अथवा नवीन शर्त निर्दिष्ट करने बाबत निर्णय ले सके। खदान में कोई भी विस्तार अथवा उन्नयन एस.ई.आई.ए.ए.,

छत्तीसगढ़ / भारत सरकार, पर्यावरण, वन और जलवायु परिवर्तन मंत्रालय, नई दिल्ली की पूर्व अनुमति के बिना नहीं किया जाए।

31. छत्तीसगढ़ पर्यावरण संरक्षण मण्डल पर्यावरणीय स्वीकृति की प्रति को उनके क्षेत्रीय कार्यालय, जिला-व्यापार एवं उद्योग केन्द्र एवं कलेक्टर/तहसीलदार कार्यालय में 30 दिवस की अवधि के लिये प्रदर्शित करेगा।
32. पर्यावरणीय स्वीकृति के विरुद्ध अपील नेशनल ग्रीन ट्रीब्यूनल के समक्ष, नेशनल ग्रीन ट्रीब्यूनल एक्ट 2010 की धारा 16 में दिए गए प्रावधानों अनुसार, 30 दिन की समय अवधि में की जा सकेगी।


सदस्य सचिव, एस.ई.ए.सी.


अध्यक्ष, एस.ई.ए.सी.

मेसर्स श्री सतीश देवता, जवरगांव सेण्ड माईन
को खसरा क्रमांक 952, कुल लीज क्षेत्र 4.95 हेक्टेयर, ग्राम-जवरगांव, तहसील व
जिला-धमतरी (छ.ग.) में महानदी से रेत उत्खनन क्षमता 75,000 घनमीटर प्रतिवर्ष हेतु
प्रस्तावित पर्यावरण स्वीकृति में दी जाने वाली शर्तें

1. यह पर्यावरणीय स्वीकृति जारी दिनांक से दो वर्ष तक की अवधि हेतु वैध है।
2. गाद अध्ययन (सिल्टेशन स्टडी) रिपोर्ट – परियोजना प्रस्तावक रेत खदान क्षेत्र में आगामी 1.5 वर्ष में विस्तृत गाद अध्ययन (Siltation Study) करायेगा, ताकि रेत के पुनःभरण (Replenishment) बाबत सही आंकड़े, रेत उत्खनन का नदी, नदीतल, स्थानीय वनस्पति, जीव एवं सूक्ष्म जीवों पर प्रभाव तथा नदी के पानी की गुणवत्ता पर रेत उत्खनन के प्रभाव की सही जानकारी प्राप्त हो सके। उक्त गाद अध्ययन (सिल्टेशन स्टडी) रिपोर्ट प्रस्तुत करने के पश्चात् ही आगामी अवधि के लिए पर्यावरणीय स्वीकृति प्रदान करने पर विचार किया जाएगा।
3. यदि खदान खनिज विभाग द्वारा अधिसूचित किसी क्लस्टर में है, अथवा 500 मीटर के भीतर स्वीकृत रेत खदानों का कुल रकबा 5 हेक्टेयर से अधिक होता है तो पर्यावरण स्वीकृति मान्य नहीं होगी।
4. उत्खनन क्षेत्र 4.95 हेक्टेयर से अधिक नहीं होगा। इसी प्रकार खदान से रेत का अधिकतम उत्खनन 75,000 घनमीटर प्रतिवर्ष से अधिक नहीं होगा।
5. रेत पुनःभरण की स्थिति के आंकलन हेतु परियोजना प्रस्तावक द्वारा माह मई 2020 के अन्त में मानसून पूर्व (रेत उत्खनन समाप्त होने के बाद) रेत खदान में पूर्व निर्धारित गिड बिन्दुओं तथा लीज के अपस्ट्रीम एवं डाउनस्ट्रीम में कम से कम 100 मीटर की दूरी तक के रेत सतह के लेवलस (Levels) का मापन भी लिए जाएंगे। इसके अलावा खनन लीज के बाहर / नदी तट (दोनों) से 100 मीटर तक के क्षेत्र में रेत सतह के लेवलस (Levels) का मापन भी किया जाएगा। इसी प्रकार पोस्ट-मानसून में (रेत उत्खनन प्रारंभ करने के पूर्व माह अक्टूबर) इन्ही गिड बिन्दुओं पर रेत सतह के लेवलस (Levels) का मापन किया जाएगा। पोस्ट-मानसून के आंकड़ें दिसम्बर 2020, 2021, 2022 एवं प्री-मानसून के आंकड़ें अगस्त 2020, 2021, 2022 तक अनिवार्य रूप से एस.ई.आई.ए.ए., छत्तीसगढ़ को प्रस्तुत किए जायेंगे। रेत सतह के पूर्व निर्धारित गिड बिन्दुओं पर रेत सतह के लेवलस (Levels) का मापन का कार्य आगामी 3 वर्ष तक निरंतर किया जाएगा।
6. रेत की खुदाई श्रमिकों द्वारा (Manually) की जाएगी। इस प्रयोजन के लिये किसी उपकरण संयंत्र (Machinery) आदि का उपयोग नहीं किया जाएगा। रिवर बेड में भारी वाहनों का प्रवेश प्रतिबंधित रहेगा। लीज क्षेत्र में स्थित रेत खुदाई गड्ढे (Excavation pits) से लोडिंग प्वाइंट तक रेत का परिवहन ट्रैक्टर ट्रॉली द्वारा किया जाएगा।
7. रेत का उत्खनन केवल चिन्हीत, सीमांकित एवं घोषित क्षेत्र में ही किया जाएगा। रेत उत्खनन की अधिकतम गहराई 1.5 मीटर अथवा वर्तमान जल स्तर की ऊपरी सतह, दोनों में से जो कम हो, से अधिक नहीं होगी। रेत का उत्खनन किसी भी परिस्थिति में जल स्तर के नीचे नहीं किया जाएगा। न्यूनतम 2 मीटर मोटाई तक की रेत नदी तल (हार्ड रॉक) के ऊपर छोड़ा जाना आवश्यक है।

8. रेत उत्खनन नदी तटों से कम से कम 10 मीटर अथवा नदी की चौड़ाई के 10 प्रतिशत की दूरी जो भी अधिक हो छोड़कर ही किया जाएगा, ताकि नदी तटों का क्षरण न हो। इसलिए उत्खनन नदी की सीमा से न्यूनतम 84 मीटर की दूरी के बाद किया जाएगा। किसी भी पुलिया, स्टापडेम, बांध, एनीकट, जल प्रदाय व्यवस्था एवं अन्य स्थायी संरचनाओं से न्यूनतम 250 मीटर दूरी का सुरक्षित क्षेत्र छोड़ा जाना अनिवार्य है।
9. यह सुनिश्चित किया जाए कि रेत उत्खनन के कारण नदी जल का वेग, टर्बिडिटी एवं जल बहाव के स्वरूप पर कोई विपरीत प्रभाव न पड़े।
10. यह सुनिश्चित किया जाए कि उत्खनन केवल उसी क्षेत्र में किया जाए जिसमें तथा जिसके आस-पास के क्षेत्र पर कोई भी जीव-जन्तु प्रजनन हेतु निर्भर न हो। कछुओं के प्रजनन इकाईयों / क्षेत्रों का संरक्षण आवश्यक है, अतः इन क्षेत्रों के आस पास रेत उत्खनन नहीं किया जाए।
11. रेत उत्खनन एवं भराई / परिवहन दिन के समय ही किया जाए। यह कार्य रात्रि के समय नहीं किया जाए।
12. परियोजना प्रस्तावक द्वारा रेत उत्खनन विभिन्न प्रभागों यथा लोडिंग / अनलोडिंग आदि से उत्पन्न होने वाले फ्यूजिटिव डस्ट उत्सर्जन के नियंत्रण हेतु उपयुक्त वायु प्रदूषण नियंत्रण व्यवस्थाएं जैसे जल छिड़काव अथवा अन्य उपयुक्त व्यवस्था की जाए। रेत उत्खनन क्षेत्र में परिवेशीय वायु की गुणवत्ता भारत सरकार, पर्यावरण, वन और जल वायु परिवर्तन, मंत्रालय, नई दिल्ली द्वारा अधिसूचित मानकों से अधिक नहीं होनी चाहिए।
13. रेत का परिवहन तारपोलिन अथवा अन्य उपयुक्त माध्यम से ढके हुए वाहन से किया जाए, ताकि रेत वाहन से बाहर नहीं गिरे। खनिज का परिवहन कर रहे वाहनों को क्षमता से अधिक नहीं भरा जाना सुनिश्चित किया जाए।
14. उत्खनन क्षेत्र में ध्वनि प्रदूषण न हो, यह सुनिश्चित किया जाए।
15. प्राथमिकता के आधार पर खदान प्रबंधन द्वारा वर्ष 2020 में नदीतट के कटाव को रोकने हेतु कम से कम 300 नग प्रति हेक्टेयर लीज क्षेत्र के अनुसार अर्जुन, जामुन, बड़, पीपल, नीम, करंज, सीसू, आम, इमली, सीरस आदि अन्य स्थानीय प्रजातियों के कुल 2,500 पौधों का रोपण नदी तट पर तथा 1000 नग पौधे पहुँच मार्ग में किया जाए। रोपण को सुरक्षित रखने के लिये उपयुक्त एवं पर्याप्त व्यवस्था (यथा कांटेदार तार की बाड़ का उपयोग) किया जाए। उपरोक्त वृक्षारोपण प्रथम वर्ष में पूर्ण किया जाए।
16. भारत सरकार, पर्यावरण, वन और जलवायु परिवर्तन मंत्रालय, नई दिल्ली के ओ.एम. दिनांक 01/05/2018 के अनुसार सी.ई.आर. (Corporate Environment Responsibility) हेतु निम्नानुसार प्रस्ताव पर कार्य किया जाए:-

Capital Investment (in Lakh)	Percentage of Capital Investment to be Spent	Amount Required for CER Activities (in Lakh)	Amount Proposed & Details for CER Activities (in Lakh)	
			Particulars	CER Fund Allocation (in Lakh)
Rs. 50	2%	Rs. 1.0	Following activities at Nearby Government Primary School Village-Jawargaon	

			Rain Water Harvesting System	Rs. 0.50
			Running water facility for Toilets	Rs. 0.20
			Plantation work	Rs. 0.30
			Total	Rs. 1.00

17. सी.ई.आर. (Corporate Environment Responsibility) का कार्यवार विस्तृत लागत एवं कार्य विवरण एक माह में अनिवार्य रूप से प्रस्तुत किया जाए। सी.ई.आर. के तहत निर्धारित कार्यवाही 06 माह में अनिवार्य रूप से पूर्ण किया जाए।
18. परियोजना प्रस्तावक संबंधित केन्द्र / राज्य शासन के विभागों, मण्डलों एवं अन्य संस्थानों से रेत उत्खनन आरंभ करने के पूर्व आवश्यक सभी अनुमतियां प्राप्त करेगा। परियोजना प्रस्तावक द्वारा जल एवं वायु प्रदूषण नियंत्रण तथा पर्यावरण संरक्षण हेतु समय-समय पर केन्द्र/राज्य सरकार, केन्द्रीय प्रदूषण नियंत्रण बोर्ड / छत्तीसगढ़ पर्यावरण संरक्षण मण्डल द्वारा जारी निर्देशों / मार्गदर्शिका का पालन सुनिश्चित किया जाए।
19. छत्तीसगढ़ गौण खनिज नियम, 2015, राज्य शासन द्वारा रेत उत्खनन हेतु जारी अधिसूचना दिनांक 2/3/2006 के प्रावधानों/शर्तों एवं तदनुसार जारी दिशा निर्देशों, अनुमोदित उत्खनन योजना एवं पर्यावरणीय प्रबंधन योजना का पालन सुनिश्चित किया जाए।
20. कार्य स्थल पर यदि केम्पिंग श्रमिक कार्य पर लगाये जाते हैं तो ऐसे श्रमिकों के आवास उचित व्यवस्था परियोजना प्रस्तावक द्वारा की जाएगी। आवासीय व्यवस्था अस्थायी संरचनाओं के रूप में हो सकती है, जिसे परियोजना पूरी होने के पश्चात हटाया जा सके।
21. श्रमिकों के लिए खनन स्थल पर स्वच्छ पेयजल चिकित्सकीय सुविधा, मोबाइल टायलेट आदि की व्यवस्था परियोजना प्रस्तावक द्वारा की जाए।
22. श्रमिकों का समय-समय पर आक्यूपेशनल हेल्थ सर्विलेंस कराया जाये।
23. उत्खनन की तकनीक, कार्य क्षेत्र एवं अनुमोदित उत्खनन योजना के अनुरूप वार्षिक योजना में किसी भी प्रकार का परिवर्तन एस.ई.आई.ए.ए., छत्तीसगढ़ / भारत सरकार, पर्यावरण, वन और जलवायु परिवर्तन मंत्रालय, नई दिल्ली की पूर्व अनुमति के बिना नहीं किया जाए।
24. इस पर्यावरणीय स्वीकृति को जारी करने का आशय किसी व्यक्तिगत अथवा अन्य सम्पत्ति पर अधिकार दर्शाने का नहीं है एवं न ही यह पर्यावरणीय स्वीकृति किसी निजी सम्पत्ति को नुकसान पहुँचाने अथवा व्यक्तिगत अधिकारों के अतिक्रमण अथवा केन्द्र, राज्य एवं स्थानीय कानूनों / विधियों के उल्लंघन हेतु अधिकृत करता है।
25. एस.ई.आई.ए.ए., छत्तीसगढ़ पर्यावरण संरक्षण की दृष्टि से, परियोजना की रूपरेखा में परिवर्तन अथवा विनिर्दिष्ट शर्तों के संतोषप्रद रूप से पालन न करने की दशा में


किसी भी शर्त में संशोधन/निरस्त करने अथवा नई शर्त जोड़ने अथवा उत्सर्जन / निस्स्राव के मानकों को और सख्त करने का अधिकार सुरक्षित रखता है।

26. परियोजना प्रस्तावक न्यूनतम 2 स्थानीय समाचार पत्रों में, जो कि परियोजना क्षेत्र के आस-पास व्यापक रूप से प्रसारित हो, पर्यावरणीय स्वीकृति प्राप्त होने के 7 दिनों के भीतर इस आशय की सूचना प्रसारित करेगा कि परियोजना को पर्यावरणीय स्वीकृति प्राप्त हो गई है एवं पर्यावरणीय स्वीकृति पत्र की प्रतियाँ सचिवालय, छत्तीसगढ़ पर्यावरण संरक्षण मण्डल में अवलोकन हेतु उपलब्ध है। साथ ही इसका अवलोकन भारत सरकार, पर्यावरण, वन और जलवायु परिवर्तन मंत्रालय, नई दिल्ली की वेबसाइट www.envfor.nic.in एवं एस.ई.आई.ए.ए., छत्तीसगढ़ की वेबसाइट www.seiaacg.org पर भी किया जा सकता है।
27. पर्यावरणीय स्वीकृति में दी गई शर्तों के पालन हेतु की गई कार्यवाही की अर्ध वार्षिक रिपोर्ट छत्तीसगढ़ पर्यावरण संरक्षण मण्डल, नवा रायपुर अटल नगर, जिला-रायपुर, क्षेत्रीय कार्यालय, छत्तीसगढ़ पर्यावरण संरक्षण मण्डल, रायपुर, एस.ई.आई.ए.ए., छत्तीसगढ़ एवं क्षेत्रीय कार्यालय पर्यावरण, वन एवं जलवायु परिवर्तन मंत्रालय, भारत सरकार, नागपुर को प्रेषित किया जाए। क्षेत्रीय कार्यालय पर्यावरण, वन एवं जलवायु परिवर्तन मंत्रालय, भारत सरकार, नागपुर द्वारा पर्यावरणीय स्वीकृति में प्रदत्त शर्तों के पालन की मॉनिटरिंग की जाएगी।
28. एस.ई.आई.ए.ए., छत्तीसगढ़, पर्यावरण, वन एवं जलवायु परिवर्तन मंत्रालय, भारत सरकार/ क्षेत्रीय कार्यालय, पर्यावरण, वन एवं जलवायु परिवर्तन मंत्रालय, भारत सरकार, नागपुर /केन्द्रीय प्रदूषण नियंत्रण बोर्ड/छत्तीसगढ़ पर्यावरण संरक्षण मण्डल के वैज्ञानिकों/अधिकारियों को शर्तों के अनुपालन के संबंध में की जाने वाली मॉनिटरिंग हेतु पूर्ण सहयोग प्रदान किया जाए।
29. परियोजना प्रस्तावक छत्तीसगढ़ पर्यावरण संरक्षण मण्डल एवं राज्य सरकार द्वारा दी गई शर्तों का अनिवार्य रूप से पालन करेगा। ये शर्तें जल (प्रदूषण निवारण तथा नियंत्रण) अधिनियम, 1974 वायु (प्रदूषण निवारण तथा नियंत्रण) अधिनियम, 1981, पर्यावरण (संरक्षण) अधिनियम, 1986 तथा इनके तहत बनाये गये नियमों, परिसंकटमय अपशिष्ट (प्रबंधन हथालन एवं सीमापार संचलन) नियम, 2008 (यथा संशोधित) तथा लोक दायित्व बीमा अधिनियम, 1991 (यथा संशोधित) के अधीन विनिर्दिष्ट की जा सकती है।
30. प्रस्तावित परियोजना के बारे में एस.ई.आई.ए.ए., छत्तीसगढ़ में प्रस्तुत विवरण में कोई भी विचलन अथवा परिवर्तन होने की दशा में एस.ई.आई.ए.ए., छत्तीसगढ़ को पुनः नवीन जानकारी सहित सूचित किया जाए, ताकि एस.ई.आई.ए.ए., छत्तीसगढ़ इस पर विचार कर शर्तों की उपयुक्तता अथवा नवीन शर्त निर्दिष्ट करने बाबत निर्णय ले सके। खदान में कोई भी विस्तार अथवा उन्नयन एस.ई.आई.ए.ए., छत्तीसगढ़ / भारत सरकार, पर्यावरण, वन और जलवायु परिवर्तन मंत्रालय, नई दिल्ली की पूर्व अनुमति के बिना नहीं किया जाए।

Signature

31. छत्तीसगढ़ पर्यावरण संरक्षण मण्डल पर्यावरणीय स्वीकृति की प्रति को उनके क्षेत्रीय कार्यालय, जिला-व्यापार एवं उद्योग केन्द्र एवं कलेक्टर/तहसीलदार कार्यालय में 30 दिवस की अवधि के लिये प्रदर्शित करेगा।
32. पर्यावरणीय स्वीकृति के विरुद्ध अपील नेशनल ग्रीन ट्रीब्यूनल के समक्ष, नेशनल ग्रीन ट्रीब्यूनल एक्ट 2010 की धारा 16 में दिए गए प्रावधानों अनुसार, 30 दिन की समय अवधि में की जा सकेगी।

सदस्य ~~सचिव~~, एस.ई.ए.सी.


अध्यक्ष, एस.ई.ए.सी.