

# राज्य स्तर विशेषज्ञ अंकन समिति, छत्तीसगढ़

भारत सरकार

पर्यावरण, वन और जलवायु परिवर्तन मंत्रालय

पर्यावास भवन, सेक्टर-19, नवा रायपुर अटल नगर, जिला-रायपुर (छ.ग.)

ई-मेल : [seiaacg@gmail.com](mailto:seiaacg@gmail.com)

**विषय:-** राज्य स्तर विशेषज्ञ अंकन समिति (एस.ई.ए.सी.), छत्तीसगढ़ की दिनांक 08/12/2020 को संपन्न 349वीं बैठक का कार्यवाही विवरण

—00—

राज्य स्तर विशेषज्ञ अंकन समिति (एस.ई.ए.सी.), छत्तीसगढ़ की 349वीं बैठक दिनांक 08/12/2020 को श्री धीरेन्द्र शर्मा, अध्यक्ष, राज्य स्तर विशेषज्ञ अंकन समिति की अध्यक्षता में संपन्न हुई। बैठक में समिति के निम्नलिखित सदस्यों ने भाग लिया:-

1. डॉ. मोहन लाल अग्रवाल, सदस्य, राज्य स्तर विशेषज्ञ अंकन समिति
2. श्री नीलेश्वर प्रसाद साहू, सदस्य, राज्य स्तर विशेषज्ञ अंकन समिति
3. डॉ. एम.डब्ल्यू.वाय. खान, सदस्य, राज्य स्तर विशेषज्ञ अंकन समिति
4. डॉ. विकास कुमार जैन, सदस्य, राज्य स्तर विशेषज्ञ अंकन समिति
5. डॉ. दीपक सिन्हा, सदस्य, राज्य स्तर विशेषज्ञ अंकन समिति
6. श्री कलदियुस तिकी, सदस्य सचिव, राज्य स्तर विशेषज्ञ अंकन समिति

श्री धीरेन्द्र शर्मा द्वारा विडियो कान्फ्रेंसिंग के माध्यम से बैठक की अध्यक्षता की गई एवं श्री अरविन्द कुमार गौरहा, सदस्य विडियो कान्फ्रेंसिंग के माध्यम से बैठक में शामिल हुये। समिति द्वारा एजेण्डा में सम्मिलित विषयों पर निम्नानुसार विचार किया गया:-

**एजेण्डा आयटम क्रमांक-1:**

**348वीं बैठक दिनांक 07/12/2020 के कार्यवाही विवरण का अनुमोदन।**

राज्य स्तर विशेषज्ञ अंकन समिति (एस.ई.ए.सी.), छत्तीसगढ़ की 348वीं बैठक दिनांक 07/12/2020 को संपन्न हुई थी। समिति को अवगत कराया गया कि बैठक का कार्यवाही विवरण तैयार किया जा रहा है, जिसे समिति के समक्ष शीघ्र प्रस्तुत किया जाएगा। उक्त स्थिति से समिति सहमत हुई।

एजेन्डा आयटम क्रमांक-2: गौण/मुख्य खनिजों एवं बिल्डिंग कंस्ट्रक्शन परियोजना संबंधी प्रकरणों के प्रस्तुतीकरण उपरांत पर्यावरणीय स्वीकृति / टीओआर हेतु निर्णय लिया जाना।

1. मेसर्स श्री राम प्रकाश जायसवाल (करही-1 सेण्ड माईन ग्राम-करही, तहसील-जैजैपुर, जिला-जांजगीर-चांपा), भवानी नगर, सिरगिट्टी, जिला-बिलासपुर (सचिवालय का नस्ती क्रमांक 1310)

ऑनलाईन आवेदन - प्रपोजल नम्बर - एसआईए/ सीजी/ एमआईएन/ 149538/2020, दिनांक 26/05/2020। परियोजना प्रस्तावक द्वारा प्रस्तुत ऑनलाईन आवेदन में कमियों होने से ज्ञापन दिनांक 23/06/2020 द्वारा जानकारी प्रस्तुत करने हेतु निर्देशित किया गया। परियोजना प्रस्तावक द्वारा वांछित जानकारी दिनांक 26/10/2020 को ऑनलाईन प्रस्तुत की गई।

प्रस्ताव का विवरण - यह प्रस्तावित रेत खदान (गौण खनिज) है। यह खदान ग्राम-करही, तहसील-जैजैपुर, जिला-जांजगीर-चांपा स्थित खसरा क्रमांक 1728, कुल क्षेत्रफल-5 हेक्टेयर में प्रस्तावित है। उत्खनन महानदी से किया जाना प्रस्तावित है। खदान की आवेदित उत्खनन क्षमता - 1,00,000 घनमीटर प्रतिवर्ष है।

बैठकों का विवरण -

(अ) समिति की 346वीं बैठक दिनांक 07/11/2020:

समिति द्वारा प्रकरण की नस्ती एवं प्रस्तुत जानकारी का परीक्षण तथा तत्समय सर्वसम्मति से निम्नानुसार निर्णय लिया गया था:-

1. प्रस्तावित खनन क्षेत्र की लंबाई एवं चौड़ाई तथा नदी के पाट की चौड़ाई की जानकारी प्रस्तुत की जाए।
2. रेत उत्खनन हेतु प्रस्तावित स्थल एवं प्रस्तावित स्थल के अपस्ट्रीम तथा डाउनस्ट्रीम में 100 मीटर की दूरी तक, 25 मीटर गुणा 25 मीटर का ग्रिड बनाकर, वर्तमान में रेत सतह के लेवलस (Levels) लेकर ग्रिड मैप में प्रदर्शित कर प्रस्तुत किये जाये। इसके अतिरिक्त खनन लीज के बाहर / नदी तट (दोनों ओर) से 100 मीटर तक के क्षेत्र में नदी सतह के स्तरों (Levels) का भी सर्वे किया जाये। उक्त लेवलस (Levels) हेतु कम से कम 2 टेम्पररी बेंच मार्क (Concreted TBM structure) निर्धारित किये जायें। टेम्पररी बेंच मार्क (TBM) में आर.एल., को-ऑर्डिनेट्स (Co-ordinates) अंकित किये जाये। ग्रिड मैप में टेम्पररी बेंच मार्क (TBM) को भी दर्शाकर, उन्हें खनिज विभाग से प्रमाणीकरण उपरांत फोटोग्राफ्स सहित जानकारी / दस्तावेज प्रस्तुत किये जायें।
3. नदीतट से खदान की सीमा की दूरी न्यूनतम 7.5 मीटर या नदी के पाट की चौड़ाई का 10 प्रतिशत (जो भी अधिक हो) रखी जानी है। यदि इसके अनुसार खदान के कुछ क्षेत्र में उत्खनन किया जाना संभव न हो तो उसकी गणना कर, नक्शे पर दर्शाकर, इसका उल्लेख माईनिंग प्लान में अनिवार्य रूप से कराया जाये। खदान के खनन क्षेत्र एवं प्रतिबंधित क्षेत्र को मौके पर खनिज विभाग से सीमांकन कराकर, प्रमाण पत्र प्राप्त किया जाए।
4. प्रस्तावित स्थल से निकटतम पुल, बांध, एनीकट एवं जल आपूर्ति स्रोत की दूरी बाबत जानकारी प्रस्तुत की जाए। पुल / एनीकट की दूरी खदान के अपस्ट्रीम में

न्यूनतम 500 मीटर तथा डाउनस्ट्रीम में न्यूनतम 250 मीटर रखा जाना आवश्यक है। यदि लीज क्षेत्र उपरोक्तानुसार दूरी के अंदर स्थित हो, तो उपरोक्त आधार पर खनन हेतु प्रतिबंधित क्षेत्र को आवश्यकतानुसार नक्शे पर चिन्हित कर, उसका मौके पर सीमांकन तथा माईनिंग प्लान में इस बाबत उल्लेख किया जाए।

5. रेत उत्खनन हेतु प्रस्तावित स्थल पर वर्तमान में उपलब्ध रेत की मोटाई जानने के लिए, प्रति हेक्टेयर में कम से कम एक गड्ढा (Pit) खोदकर उसकी वास्तविक गहराई का मापन कर, खनिज विभाग से प्रमाणित जानकारी प्रस्तुत की जाए। रेत की वास्तविक गहराई हेतु पंचनामा भी प्रस्तुत किया जाये।
6. यदि पूर्व में आवेदित स्थल पर खनन हेतु राज्य स्तर पर्यावरण समाघात निर्धारण प्राधिकरण (एस.ई.आई.ए.ए.), छत्तीसगढ़ अथवा जिला स्तरीय पर्यावरण समाघात निर्धारण प्राधिकरण (डी.ई.आई.ए.ए.), छत्तीसगढ़ द्वारा पर्यावरणीय स्वीकृति दी गई हो, तो पूर्व में जारी पर्यावरणीय स्वीकृति की प्रति एवं अधिरोपित शर्तों के पालन में की गई कार्यवाही की जानकारी फोटोग्राफ्स सहित प्रस्तुत की जाए। साथ ही वृक्षारोपण की अद्यतन स्थिति की जानकारी फोटोग्राफ्स सहित प्रस्तुत की जाए।
7. यदि खदान पूर्व से संचालित है, तो विगत वर्षों में किए गए उत्खनन की वास्तविक मात्रा की जानकारी खनिज विभाग से प्रमाणित करा कर प्रस्तुत की जाए।
8. सी.ई.आर. (Corporate Environment Responsibility) हेतु विस्तृत प्रस्ताव पूर्ण विवरण के साथ प्रस्तुत किया जाए।
9. खनि निरीक्षक एवं परियोजना प्रस्तावक को खदान में रेत के लेवलस (Levels) लेने वाले सर्वेयर (Surveyor) के साथ आगामी माह की आयोजित बैठक में उपरोक्त समस्त सुसंगत जानकारी / दस्तावेज (अद्यतन फोटोग्राफ्स) सहित प्रस्तुतीकरण दिये जाने हेतु निर्देशित किया जाए।

तदनुसार खनि निरीक्षक एवं परियोजना प्रस्तावक को एस.ई.ए.सी., छत्तीसगढ़ के ज्ञापन दिनांक 02/12/2020 द्वारा प्रस्तुतीकरण हेतु सूचित किया गया।

#### (ब) समिति की 349वीं बैठक दिनांक 08/12/2020:

प्रस्तुतीकरण हेतु श्री राम प्रकाश जायसवाल, प्रोपराईटर उपस्थित हुए। समिति द्वारा नस्ती, प्रस्तुत जानकारी का अवलोकन एवं परीक्षण करने पर निम्न स्थिति पाई गई:-

1. ग्राम पंचायत का अनापत्ति प्रमाण पत्र - रेत उत्खनन के संबंध में ग्राम पंचायत करही का दिनांक 13/10/2020 का अनापत्ति प्रमाण पत्र प्रस्तुत किया गया है।
2. चिन्हांकित/सीमांकित - कार्यालय कलेक्टर, खनिज शाखा से प्राप्त प्रमाण पत्र अनुसार यह खदान चिन्हांकित/सीमांकित कर घोषित है।
3. उत्खनन योजना - क्वारी प्लान (क्वारी कम इन्व्हायरोमेंट मैनेजमेंट प्लान) प्रस्तुत किया गया है, जो उप संचालक (खनि प्रशा.) जिला-कोरबा के ज्ञापन क्रमांक/834/खलि-6/2020 कोरबा, दिनांक 09/03/2020 द्वारा अनुमोदित है।
4. 500 मीटर की परिधि में स्थित खदान - कार्यालय कलेक्टर (खनिज शाखा), जिला-जांजगीर-चांपा के ज्ञापन क्रमांक/3565/ ख.लि/रेत /2019-20

जांजगीर, दिनांक 09/03/2020 के अनुसार आवेदित खदान से 500 मीटर के भीतर अवस्थित अन्य रेत खदानों की संख्या निरंक है।

5. **200 मीटर की परिधि में स्थित सार्वजनिक क्षेत्र/संरचनाएँ** – कार्यालय कलेक्टर (खनिज शाखा), जिला-जांजगीर-चांपा के ज्ञापन क्रमांक/3563/ख. लि./रेत/2019-20 जांजगीर, दिनांक 09/03/2020 द्वारा जारी प्रमाण पत्र अनुसार उक्त खदान के 200 मीटर की परिधि में कोई भी सार्वजनिक क्षेत्र जैसे पुल, बांध, एनीकट, मंदिर, मस्जिद, मरघट, राष्ट्रीय राजमार्ग, राज्यमार्ग एवं जल आपूर्ति आदि प्रतिबंधित क्षेत्र निर्मित नहीं है।
6. **एल.ओ.आई. का विवरण** – एल.ओ.आई. श्री राम प्रकाश जायसवाल के नाम पर है, जो कार्यालय कलेक्टर (खनिज शाखा), जिला-जांजगीर-चांपा के ज्ञापन क्रमांक /2891/गौण खनिज/नीलामी/न.क./2020 जांजगीर, दिनांक 31/01/2020 द्वारा जारी की गई, जिसकी अवधि 6 माह हेतु वैध थी। परियोजना प्रस्तावक द्वारा बताया गया कि एल.ओ.आई. की वैधता वृद्धि हेतु सक्षम प्राधिकारी (खनिज विभाग) के समक्ष आवेदन प्रस्तुत किया गया है। वैध एल.ओ.आई. की प्रति शीघ्र प्रस्तुत की जाएगी।
7. **डिस्ट्रीक्ट सर्वे रिपोर्ट** – वर्ष 2019 की डिस्ट्रीक्ट सर्वे रिपोर्ट (District Survey Report) की प्रति प्रस्तुत की गई है।
8. **महत्वपूर्ण संरचनाओं की दूरी** – निकटतम आबादी ग्राम-करही 0.45 कि.मी., स्कूल ग्राम-करही 0.8 कि.मी. एवं अस्पताल हसौद 7 कि.मी. की दूरी पर स्थित है। राष्ट्रीय राजमार्ग 32.75 कि.मी. एवं राज्यमार्ग 6.5 कि.मी. दूर है। स्वीकृत रेत खदान के 1 कि.मी. की दूरी तक पुल/एनीकट स्थित नहीं है।
9. **पारिस्थितिकीय/जैवविविधता संवेदनशील क्षेत्र** – परियोजना प्रस्तावक द्वारा 10 कि.मी. की परिधि में अंतर्राज्यीय सीमा, राष्ट्रीय उद्यान, अभयारण्य, केन्द्रीय प्रदूषण नियंत्रण बोर्ड द्वारा घोषित क्रिटिकली पॉल्युटेड एरिया, पारिस्थितिकीय संवेदनशील क्षेत्र या घोषित जैवविविधता क्षेत्र स्थित नहीं होना प्रतिवेदित किया है।
10. **खनन स्थल पर नदी के पाट की चौड़ाई एवं खदान की नदी तट से दूरी** – आवेदन अनुसार खनन स्थल पर नदी के पाट की चौड़ाई – अधिकतम 1,460 मीटर, न्यूनतम 1,450 मीटर तथा खनन स्थल की लंबाई – 270 मीटर एवं चौड़ाई – 185 मीटर दर्शाई गई है। खदान की नदी तट के किनारे से दूरी अधिकतम 154 मीटर, न्यूनतम 150 मीटर है।
11. **खदान स्थल पर रेत की मोटाई** – आवेदन अनुसार स्थल पर रेत की गहराई – 3.89 मीटर तथा रेत खनन की प्रस्तावित गहराई – 2 मीटर दर्शाई गई है। अनुमोदित माईनिंग प्लान अनुसार खदान में माईनेबल रेत की मात्रा – 1,00,000 घनमीटर है। रेत उत्खनन हेतु प्रस्तावित स्थल पर वर्तमान में उपलब्ध रेत सतह की मोटाई जानने के लिए, प्रस्तावित स्थल पर 5 गड्ढे (Pits) खोदकर उसकी वास्तविक गहराई का मापन कर, खनिज विभाग से प्रमाणित जानकारी प्रस्तुत की गई है। इसके अनुसार रेत की उपलब्ध औसत मोटाई 3.89 मीटर है। रेत की वास्तविक गहराई हेतु पंचनामा भी प्रस्तुत किया गया है।
12. **पूर्व में जारी पर्यावरणीय स्वीकृति संबंधी विवरण:-** इस खदान को पूर्व में पर्यावरणीय स्वीकृति जारी नहीं की गई है।

13. खदान क्षेत्र में रेत सतह के लेवलस – रेत उत्खनन हेतु प्रस्तावित स्थल एवं प्रस्तावित स्थल के चारों तरफ में 100 मीटर की दूरी तक, 25 मीटर गुणा 25 मीटर के ग्रिड बिन्दुओं पर दिनांक 23/02/2020 को रेत सतह के वर्तमान लेवलस (Levels) लेकर, उन्हें खनिज विभाग से प्रमाणीकरण उपरांत फोटोग्राफ्स सहित जानकारी/दस्तावेज प्रस्तुत किये गये हैं।
14. कॉर्पोरेट पर्यावरणीय दायित्व (C.E.R.) – परियोजना प्रस्तावक द्वारा समिति के समक्ष विस्तार से चर्चा उपरांत निम्नानुसार विस्तृत प्रस्ताव प्रस्तुत किया गया है:-

Capital Investment (in Lakh Rupees)	Percentage of Capital Investment to be Spent	Amount for CER Activities (in Lakh Rupees)	Amount Proposed & Details for CER Activities (in Lakh Rupees)	
			Particulars	CER Fund Allocation (in Lakh Rupees)
79.40	2%	1.59	Following activities at Nearby Government Middle School Village- Karhi	
			Rain Water Harvesting System	1.22
			Potable Drinking water Facility	0.25
			Running water facility for Toilets	0.15
			Plantation	0.10
			<b>Total</b>	<b>1.72</b>

समिति द्वारा विचार विमर्श उपरांत सर्वसम्मति से निर्णय लिया गया कि एल. ओ.आई. की वैधता वृद्धि संबंधी दस्तावेज प्रस्तुत किये जाने के उपरांत आगामी कार्यवाही की जाएगी।

परियोजना प्रस्तावक को तदानुसार सूचित किया जाए।

2. मेसर्स श्री राम प्रकाश जायसवाल (करही-2 सेण्ड माईन ग्राम-करही, तहसील-जैजैपुर, जिला-जांजगीर-चांपा), भवानी नगर, सिरगिट्टी, जिला-बिलासपुर (सचिवालय का नस्ती क्रमांक 1311)

ऑनलाईन आवेदन – प्रपोजल नम्बर – एसआईए/ सीजी/ एमआईएन/ 149534/2020, दिनांक 26/05/2020। परियोजना प्रस्तावक द्वारा प्रस्तुत ऑनलाईन आवेदन में कमियाँ होने से ज्ञापन दिनांक 23/06/2020 द्वारा जानकारी प्रस्तुत करने हेतु निर्देशित किया गया। परियोजना प्रस्तावक द्वारा वांछित जानकारी दिनांक 26/10/2020 को ऑनलाईन प्रस्तुत की गई।

प्रस्ताव का विवरण – यह प्रस्तावित रेत खदान (गौण खनिज) है। यह खदान ग्राम-करही, तहसील-जैजैपुर, जिला-जांजगीर-चांपा स्थित खसरा क्रमांक 1728, कुल क्षेत्रफल-5 हेक्टेयर में प्रस्तावित है। उत्खनन महानदी से किया जाना प्रस्तावित है। खदान की आवेदित उत्खनन क्षमता – 1,00,000 घनमीटर प्रतिवर्ष है।

## बैठकों का विवरण -

### (अ) समिति की 346वीं बैठक दिनांक 07/11/2020:

समिति द्वारा प्रकरण की नस्ती एवं प्रस्तुत जानकारी का परीक्षण तथा तत्समय सर्वसम्मति से निम्नानुसार निर्णय लिया गया था:-

1. प्रस्तावित खनन क्षेत्र की लंबाई एवं चौड़ाई तथा नदी के पाट की चौड़ाई की जानकारी प्रस्तुत की जाए।
2. रेत उत्खनन हेतु प्रस्तावित स्थल एवं प्रस्तावित स्थल के अपस्ट्रीम तथा डाउनस्ट्रीम में 100 मीटर की दूरी तक, 25 मीटर गुणा 25 मीटर का ग्रिड बनाकर, वर्तमान में रेत सतह के लेवलस (Levels) लेकर ग्रिड मैप में प्रदर्शित कर प्रस्तुत किये जाये। इसके अतिरिक्त खनन लीज के बाहर / नदी तट (दोनों ओर) से 100 मीटर तक के क्षेत्र में नदी सतह के स्तरों (Levels) का भी सर्वे किया जाये। उक्त लेवलस (Levels) हेतु कम से कम 2 टेम्पररी बेंच मार्क (Concreted TBM structure) निर्धारित किये जायें। टेम्पररी बेंच मार्क (TBM) में आर.एल. को-ऑर्डिनेट्स (Co-ordinates) अंकित किये जाये। ग्रिड मैप में टेम्पररी बेंच मार्क (TBM) को भी दर्शाकर, उन्हें खनिज विभाग से प्रमाणीकरण उपरांत फोटोग्राफ्स सहित जानकारी/दस्तावेज प्रस्तुत किये जायें।
3. नदीतट से खदान की सीमा की दूरी न्यूनतम 7.5 मीटर या नदी के पाट की चौड़ाई का 10 प्रतिशत (जो भी अधिक हो) रखी जानी है। यदि इसके अनुसार खदान के कुछ क्षेत्र में उत्खनन किया जाना संभव न हो तो उसकी गणना कर, नक्शे पर दर्शाकर, इसका उल्लेख माईनिंग प्लान में अनिवार्य रूप से कराया जाये। खदान के खनन क्षेत्र एवं प्रतिबंधित क्षेत्र को मौके पर खनिज विभाग से सीमांकन कराकर, प्रमाण पत्र प्राप्त किया जाए।
4. प्रस्तावित स्थल से निकटतम पुल, बांध, एनीकट एवं जल आपूर्ति स्रोत की दूरी बाबत जानकारी प्रस्तुत की जाए। पुल / एनीकट की दूरी खदान के अपस्ट्रीम में न्यूनतम 500 मीटर तथा डाउनस्ट्रीम में न्यूनतम 250 मीटर रखा जाना आवश्यक है। यदि लीज क्षेत्र उपरोक्तानुसार दूरी के अंदर स्थित हो, तो उपरोक्त आधार पर खनन हेतु प्रतिबंधित क्षेत्र को आवश्यकतानुसार नक्शे पर चिन्हित कर, उसका मौके पर सीमांकन तथा माईनिंग प्लान में इस बाबत उल्लेख किया जाए।
5. रेत उत्खनन हेतु प्रस्तावित स्थल पर वर्तमान में उपलब्ध रेत की मोटाई जानने के लिए, प्रति हेक्टेयर में कम से कम एक गड्ढा (Pit) खोदकर उसकी वास्तविक गहराई का मापन कर, खनिज विभाग से प्रमाणित जानकारी प्रस्तुत की जाए। रेत की वास्तविक गहराई हेतु पंचनामा भी प्रस्तुत किया जाये।
6. यदि पूर्व में आवेदित स्थल पर खनन हेतु राज्य स्तर पर्यावरण समाघात निर्धारण प्राधिकरण (एस.ई.आई.ए.ए.), छत्तीसगढ़ अथवा जिला स्तरीय पर्यावरण समाघात निर्धारण प्राधिकरण (डी.ई.आई.ए.ए.), छत्तीसगढ़ द्वारा पर्यावरणीय स्वीकृति दी गई हो, तो पूर्व में जारी पर्यावरणीय स्वीकृति की प्रति एवं अधिरोपित शर्तों के पालन में की गई कार्यवाही की जानकारी फोटोग्राफ्स सहित प्रस्तुत की जाए। साथ ही वृक्षारोपण की अद्यतन स्थिति की जानकारी फोटोग्राफ्स सहित प्रस्तुत की जाए।
7. यदि खदान पूर्व से संचालित है, तो विगत वर्षों में किए गए उत्खनन की वास्तविक मात्रा की जानकारी खनिज विभाग से प्रमाणित करा कर प्रस्तुत की जाए।

8. सी.ई.आर. (Corporate Environment Responsibility) हेतु विस्तृत प्रस्ताव पूर्ण विवरण के साथ प्रस्तुत किया जाए।
9. खनि निरीक्षक एवं परियोजना प्रस्तावक को खदान में रेत के लेवलस (Levels) लेने वाले सर्वेयर (Surveyor) के साथ आगामी माह की आयोजित बैठक में उपरोक्त समस्त सुसंगत जानकारी / दस्तावेज (अद्यतन फोटोग्राफ्स) सहित प्रस्तुतीकरण दिये जाने हेतु निर्देशित किया जाए।

तदनुसार खनि निरीक्षक एवं परियोजना प्रस्तावक को एस.ई.ए.सी., छत्तीसगढ़ के ज्ञापन दिनांक 02/12/2020 द्वारा प्रस्तुतीकरण हेतु सूचित किया गया।

**(ब) समिति की 349वीं बैठक दिनांक 08/12/2020:**

प्रस्तुतीकरण हेतु श्री राम प्रकाश जायसवाल, प्रोपराईटर उपस्थित हुए। समिति द्वारा नस्ती, प्रस्तुत जानकारी का अवलोकन एवं परीक्षण करने पर निम्न स्थिति पाई गई:-

1. ग्राम पंचायत का अनापत्ति प्रमाण पत्र - रेत उत्खनन के संबंध में ग्राम पंचायत करही का दिनांक 13/10/2020 का अनापत्ति प्रमाण पत्र प्रस्तुत किया गया है।
2. चिन्हांकित/सीमांकित - कार्यालय कलेक्टर, खनिज शाखा से प्राप्त प्रमाण पत्र अनुसार यह खदान चिन्हांकित/सीमांकित कर घोषित है।
3. उत्खनन योजना - क्वारी प्लान (क्वारी कम इन्व्हायरोमेंट मेनेजमेंट प्लान) प्रस्तुत किया गया है, जो उप संचालक (खनि प्रशा.), जिला-कोरबा के ज्ञापन क्रमांक/838/खलि-6/2020 कोरबा, दिनांक 09/03/2020 द्वारा अनुमोदित है।
4. 500 मीटर की परिधि में स्थित खदान - कार्यालय कलेक्टर (खनिज शाखा), जिला-जांजगीर-चांपा के ज्ञापन क्रमांक/3579/ ख.लि./रेत/ 2019-20 जांजगीर, दिनांक 09/03/2020 के अनुसार आवेदित खदान से 500 मीटर के भीतर अवस्थित अन्य रेत खदानों की संख्या निरंक है।
5. 200 मीटर की परिधि में स्थित सार्वजनिक क्षेत्र/संरचनाए - कार्यालय कलेक्टर (खनिज शाखा), जिला-जांजगीर-चांपा के ज्ञापन क्रमांक/3577/ ख.लि./रेत/ 2019-20 जांजगीर, दिनांक 09/03/2020 द्वारा जारी प्रमाण पत्र अनुसार उक्त खदान के 200 मीटर की परिधि में कोई भी सार्वजनिक क्षेत्र जैसे पुल, बांध, एनीकट, मंदिर, मस्जिद, मरघट, राष्ट्रीय राजमार्ग, राज्यमार्ग एवं जल आपूर्ति आदि प्रतिबंधित क्षेत्र निर्मित नहीं है।
6. एल.ओ.आई. का विवरण - एल.ओ.आई. श्री राम प्रकाश जायसवाल के नाम पर है, जो कार्यालय कलेक्टर (खनिज शाखा), जिला-जांजगीर-चांपा के ज्ञापन क्रमांक /2893/ गौण खनिज/नीलामी/न.क./2020 जांजगीर, दिनांक 31/01/2020 द्वारा जारी की गई, जिसकी अवधि 6 माह हेतु वैध थी। परियोजना प्रस्तावक द्वारा बताया गया कि एल.ओ.आई. की वैधता वृद्धि हेतु सक्षम प्राधिकारी (खनिज विभाग) के समक्ष आवेदन प्रस्तुत किया गया है। वैध एल.ओ. आई. की प्रति शीघ्र प्रस्तुत की जाएगी।

7. डिस्ट्रीक्ट सर्वे रिपोर्ट - वर्ष 2019 की डिस्ट्रीक्ट सर्वे रिपोर्ट (District Survey Report) की प्रति प्रस्तुत की गई है।

8. महत्वपूर्ण संरचनाओं की दूरी – निकटतम आबादी ग्राम-करही 0.45 कि.मी., स्कूल ग्राम-करही 0.75 कि.मी. एवं अस्पताल हसीद 7.8 कि.मी. की दूरी पर स्थित है। राष्ट्रीय राजमार्ग 32.30 कि.मी. एवं राज्यमार्ग 6.5 कि.मी. दूर है। स्वीकृत रेत खदान के 1 कि.मी. की दूरी तक पुल/एनीकट स्थित नहीं है।
9. पारिस्थितिकीय/जैवविविधता संवेदनशील क्षेत्र – परियोजना प्रस्तावक द्वारा 10 कि.मी. की परिधि में अंतर्राज्तीय सीमा, राष्ट्रीय उद्यान, अभयारण्य, केन्द्रीय प्रदूषण नियंत्रण बोर्ड द्वारा घोषित क्रिटिकली पॉल्यूटेड एरिया, पारिस्थितिकीय संवेदनशील क्षेत्र या घोषित जैवविविधता क्षेत्र स्थित नहीं होना प्रतिवेदित किया है।
10. खनन स्थल पर नदी के पाट की चौड़ाई एवं खदान की नदी तट से दूरी – आवेदन अनुसार खनन स्थल पर नदी के पाट की चौड़ाई – अधिकतम 1,270 मीटर, न्यूनतम 1,190 मीटर तथा खनन स्थल की लंबाई – 285.7 मीटर एवं चौड़ाई – 175 मीटर दर्शाई गई है। खदान की नदी तट के किनारे से दूरी अधिकतम 130 मीटर, न्यूनतम 127 मीटर है।
11. खदान स्थल पर रेत की मोटाई – आवेदन अनुसार स्थल पर रेत की गहराई – 3.52 मीटर तथा रेत खनन की प्रस्तावित गहराई – 2 मीटर दर्शाई गई है। अनुमोदित माईनिंग प्लान अनुसार खदान में माईनेबल रेत की मात्रा – 1,00,000 घनमीटर है। रेत उत्खनन हेतु प्रस्तावित स्थल पर वर्तमान में उपलब्ध रेत सतह की मोटाई जानने के लिए, प्रस्तावित स्थल पर 5 गड्ढे (Pits) खोदकर उसकी वास्तविक गहराई का मापन कर, खनिज विभाग से प्रमाणित जानकारी प्रस्तुत की गई है। इसके अनुसार रेत की उपलब्ध औसत मोटाई 3.52 मीटर है। रेत की वास्तविक गहराई हेतु पंचनामा भी प्रस्तुत किया गया है।
12. पूर्व में जारी पर्यावरणीय स्वीकृति संबंधी विवरण:- इस खदान को पूर्व में पर्यावरणीय स्वीकृति जारी नहीं की गई है।
13. खदान क्षेत्र में रेत सतह के लेवलस – रेत उत्खनन हेतु प्रस्तावित स्थल एवं प्रस्तावित स्थल के चारों तरफ में 100 मीटर की दूरी तक, 25 मीटर गुणा 25 मीटर के गिड बिन्दुओं पर दिनांक 23/02/2020 को रेत सतह के वर्तमान लेवलस (Levels) लेकर, उन्हें खनिज विभाग से प्रमाणीकरण उपरांत फोटोग्राफस सहित जानकारी/दस्तावेज प्रस्तुत किये गये है।
14. कॉर्पोरेट पर्यावरणीय दायित्व (C.E.R.) – परियोजना प्रस्तावक द्वारा समिति के समक्ष विस्तार से चर्चा उपरांत निम्नानुसार विस्तृत प्रस्ताव प्रस्तुत किया गया है:-

Capital Investment (in Lakh Rupees)	Percentage of Capital Investment to be Spent	Amount for CER Activities (in Lakh Rupees)	Amount Proposed & Details for CER Activities (in Lakh Rupees)	
			Particulars	CER Fund Allocation (in Lakh Rupees)
79.40	2%	1.59	Following activities at Nearby Government Higher Secondary School Village-Karhi	
			Rain Water Harvesting System	1.25



		Potable Drinking water Facility	0.25
		Plantation	0.15
		<b>Total</b>	<b>1.65</b>

समिति द्वारा विचार विमर्श उपरांत सर्वसम्मति से निर्णय लिया गया कि एल.ओ.आई. की वैधता वृद्धि संबंधी दस्तावेज प्रस्तुत किये जाने के उपरांत आगामी कार्यवाही की जाएगी।

परियोजना प्रस्तावक को तदानुसार सूचित किया जाए।

3. मेसर्स श्री आशीष चौहान (मांझीपदर सेण्ड माईन, ग्राम-मांझीपदर, तहसील-दन्तेवाड़ा, जिला-द.ब. दन्तेवाड़ा), नकुलनार, जिला-द.ब. दन्तेवाड़ा (सचिवालय का नस्ती क्रमांक 1407)

ऑनलाईन आवेदन - प्रपोजल नम्बर - एसआईए/ सीजी/ एमआईएन/ 175723/2020, दिनांक 26/09/2020। परियोजना प्रस्तावक द्वारा प्रस्तुत ऑनलाईन आवेदन में कमियों होने से ज्ञापन दिनांक 06/10/2020 द्वारा जानकारी प्रस्तुत करने हेतु निर्देशित किया गया। परियोजना प्रस्तावक द्वारा वांछित जानकारी दिनांक 28/10/2020 को ऑनलाईन प्रस्तुत की गई।

प्रस्ताव का विवरण - यह पूर्व से संचालित रेत खदान (गौण खनिज) है। यह खदान ग्राम-मांझीपदर, तहसील-दन्तेवाड़ा, जिला-द.ब. दन्तेवाड़ा स्थित खसरा क्रमांक 424, 429, कुल क्षेत्रफल-4.49 हेक्टेयर में है। उत्खनन डंकिनी नदी से किया जाता है। खदान की आवेदित उत्खनन क्षमता - 44,900 घनमीटर प्रतिवर्ष है।

बैठकों का विवरण -

(अ) समिति की 346वीं बैठक दिनांक 07/11/2020:

समिति द्वारा प्रकरण की नस्ती एवं प्रस्तुत जानकारी का परीक्षण तथा तत्समय सर्वसम्मति से निम्नानुसार निर्णय लिया गया था:-

- कार्यालय कलेक्टर (खनिज शाखा) द्वारा उक्त खदान के 200 मीटर की परिधि में मंदिर, मरघट, अस्पताल, स्कूल, आदि प्रतिबंधित क्षेत्र निर्मित होने अथवा न होने बाबत जानकारी की स्पष्ट/पठनीय प्रति प्रस्तुत की जाए।
- प्रस्तावित खनन क्षेत्र की लंबाई एवं चौड़ाई तथा नदी के पाट की चौड़ाई की जानकारी प्रस्तुत की जाए।
- रेत उत्खनन हेतु प्रस्तावित स्थल एवं प्रस्तावित स्थल के अपस्ट्रीम तथा डाउनस्ट्रीम में 100 मीटर की दूरी तक, 25 मीटर गुणा 25 मीटर का ग्रिड बनाकर, वर्तमान में रेत सतह के लेवलस (Levels) लेकर ग्रिड मैप में प्रदर्शित कर प्रस्तुत किये जाये। इसके अतिरिक्त खनन लीज के बाहर / नदी तट (दोनों ओर) से 100 मीटर तक के क्षेत्र में नदी सतह के स्तरों (Levels) का भी सर्वे किया जाये। उक्त लेवलस (Levels) हेतु कम से कम 2 टेम्पररी बेंच मार्क (Concreted TBM structure) निर्धारित किये जायें। टेम्पररी बेंच मार्क (TBM) में आर.एल., को-ऑर्डिनेट्स (Co-ordinates) अंकित किये जाये। ग्रिड मैप में टेम्पररी बेंच मार्क (TBM) को भी दर्शाकर, उन्हें खनिज विभाग से प्रमाणीकरण उपरांत फोटोग्राफस सहित जानकारी/दस्तावेज प्रस्तुत किये जायें।

4. नदीतट से खदान की सीमा की दूरी न्यूनतम 7.5 मीटर या नदी के पाट की चौड़ाई का 10 प्रतिशत (जो भी अधिक हो) रखी जानी है। यदि इसके अनुसार खदान के कुछ क्षेत्र में उत्खनन किया जाना संभव न हो तो उसकी गणना कर, नक्शे पर दर्शाकर, इसका उल्लेख माईनिंग प्लान में अनिवार्य रूप से कराया जाये। खदान के खनन क्षेत्र एवं प्रतिबंधित क्षेत्र को मौके पर खनिज विभाग से सीमांकन कराकर, प्रमाण पत्र प्राप्त किया जाए।
5. प्रस्तावित स्थल से निकटतम पुल, बांध, एनीकट एवं जल आपूर्ति स्रोत की दूरी बाबत जानकारी प्रस्तुत की जाए। पुल / एनीकट की दूरी खदान के अपस्ट्रीम में न्यूनतम 500 मीटर तथा डाउनस्ट्रीम में न्यूनतम 250 मीटर रखा जाना आवश्यक है। यदि लीज क्षेत्र उपरोक्तानुसार दूरी के अंदर स्थित हो, तो उपरोक्त आधार पर खनन हेतु प्रतिबंधित क्षेत्र को आवश्यकतानुसार नक्शे पर चिन्हित कर, उसका मौके पर सीमांकन तथा माईनिंग प्लान में इस बाबत उल्लेख किया जाए।
6. रेत उत्खनन हेतु प्रस्तावित स्थल पर वर्तमान में उपलब्ध रेत की मोटाई जानने के लिए, प्रति हेक्टेयर में कम से कम एक गड़ढा (Pit) खोदकर उसकी वास्तविक गहराई का मापन कर, खनिज विभाग से प्रमाणित जानकारी प्रस्तुत की जाए। रेत की वास्तविक गहराई हेतु पंचनामा भी प्रस्तुत किया जाये।
7. यदि पूर्व में आवेदित स्थल पर खनन हेतु राज्य स्तर पर्यावरण समाघात निर्धारण प्राधिकरण (एस.ई.आई.ए.ए.), छत्तीसगढ़ अथवा जिला स्तरीय पर्यावरण समाघात निर्धारण प्राधिकरण (डी.ई.आई.ए.ए.), छत्तीसगढ़ द्वारा पर्यावरणीय स्वीकृति दी गई हो, तो पूर्व में जारी पर्यावरणीय स्वीकृति की प्रति एवं अधिरोपित शर्तों के पालन में की गई कार्यवाही की जानकारी फोटोग्राफ्स सहित प्रस्तुत की जाए। साथ ही वृक्षारोपण की अद्यतन स्थिति की जानकारी फोटोग्राफ्स सहित प्रस्तुत की जाए।
8. विगत वर्षों में किए गए उत्खनन की वास्तविक मात्रा की जानकारी खनिज विभाग से प्रमाणित करा कर प्रस्तुत की जाए।
9. सी.ई.आर. (Corporate Environment Responsibility) हेतु विस्तृत प्रस्ताव पूर्ण विवरण के साथ प्रस्तुत किया जाए।
10. खनि निरीक्षक एवं परियोजना प्रस्तावक को खदान में रेत के लेवलस (Levels) लेने वाले सर्वेयर (Surveyor) के साथ आगामी माह की आयोजित बैठक में उपरोक्त समस्त सुसंगत जानकारी / दस्तावेज (अद्यतन फोटोग्राफ्स) सहित प्रस्तुतीकरण दिये जाने हेतु निर्देशित किया जाए।

तदनुसार खनि निरीक्षक एवं परियोजना प्रस्तावक को एस.ई.ए.सी., छत्तीसगढ़ के ज्ञापन दिनांक 02/12/2020 द्वारा प्रस्तुतीकरण हेतु सूचित किया गया।

**(ब) समिति की 349वीं बैठक दिनांक 08/12/2020:**

प्रस्तुतीकरण हेतु श्री आशीष कुमार चौहान, प्रोपराईटर उपस्थित हुए। समिति द्वारा नस्ती, प्रस्तुत जानकारी का अवलोकन एवं परीक्षण करने पर निम्न स्थिति पाई गई:-

1. नगर पालिका का अनापत्ति प्रमाण पत्र – रेत उत्खनन के संबंध में नगर पालिका परिषद दंतेवाड़ा का दिनांक 19/08/2019 का अनापत्ति प्रमाण पत्र प्रस्तुत किया गया है।
2. चिन्हांकित/सीमांकित – कार्यालय कलेक्टर, खनिज शाखा से प्राप्त प्रमाण पत्र अनुसार यह खदान चिन्हांकित/सीमांकित कर घोषित है।

3. **उत्खनन योजना** – माईनिंग प्लान प्रस्तुत किया गया है, जो खनि अधिकारी जिला-दक्षिण बस्तर दंतेवाड़ा के ज्ञापन क्रमांक 569/खनिज/उ.यो./2020-21 दंतेवाड़ा, दिनांक 17/09/2020 द्वारा अनुमोदित है।
4. **500 मीटर की परिधि में स्थित खदान** – कार्यालय कलेक्टर (खनिज शाखा), जिला-दक्षिण बस्तर दंतेवाड़ा के अनुसार आवेदित खदान से 500 मीटर के भीतर अवस्थित अन्य रेत खदानों की संख्या निरंक है। परंतु जारी 500 मीटर के प्रमाण पत्र में जावक क्रमांक एवं दिनांक उल्लेख नहीं है।
5. **200 मीटर की परिधि में स्थित सार्वजनिक क्षेत्र/संरचनाएँ** – कार्यालय कलेक्टर (खनिज शाखा), जिला-दक्षिण बस्तर दंतेवाड़ा के ज्ञापन क्रमांक 814/खनिज/रि.ऑ./2020-21 दंतेवाड़ा, दिनांक 07/12/2020 द्वारा जारी प्रमाण पत्र अनुसार उक्त खदान के 200 मीटर की परिधि में कोई भी सार्वजनिक क्षेत्र जैसे पुल, बांध, एनीकट, मंदिर, मस्जिद, मरघट, राष्ट्रीय राजमार्ग, राज्यमार्ग एवं जल आपूर्ति आदि प्रतिबंधित क्षेत्र निर्मित होना बताया गया है। परियोजना प्रस्तावक द्वारा बताया गया कि उक्त प्रमाण पत्र में त्रुटिवश निर्मित होने का उल्लेख हो गया है। वास्तव में 200 मीटर की परिधि में कोई भी प्रतिबंधित क्षेत्र नहीं है। इस हेतु नवीन प्रमाण पत्र प्रस्तुत किया जाएगा।
6. **एल.ओ.आई. का विवरण** – एल.ओ.आई. श्री आशीष चौहान के नाम पर है, जो कार्यालय कलेक्टर (खनिज शाखा), जिला-दक्षिण बस्तर दंतेवाड़ा के ज्ञापन क्रमांक 1446/खनिज/रि.ऑ./2019 दंतेवाड़ा, दिनांक 15/11/2019 द्वारा जारी की गई है, जिसकी अवधि 6 माह हेतु वैध थी। परियोजना प्रस्तावक द्वारा बताया गया कि एल.ओ.आई. की वैधता वृद्धि हेतु सक्षम प्राधिकारी (खनिज विभाग) के समक्ष आवेदन प्रस्तुत किया गया है। वैध एल.ओ.आई. की प्रति शीघ्र प्रस्तुत की जाएगी।
7. **डिस्ट्रीक्ट सर्वे रिपोर्ट** – वर्ष 2019 की डिस्ट्रीक्ट सर्वे रिपोर्ट (District Survey Report) की प्रति प्रस्तुत की गई है।
8. **महत्वपूर्ण संरचनाओं की दूरी** – निकटतम आबादी ग्राम-मांझीपदर 1.5 कि.मी., स्कूल ग्राम-मांझीपदर 1.5 कि.मी. एवं अस्पताल दंतेवाड़ा 2.5 कि.मी. की दूरी पर स्थित है। राष्ट्रीय राजमार्ग 10 कि.मी. एवं राज्यमार्ग 2 कि.मी. दूर है। स्वीकृत रेत खदान के 1 कि.मी. की दूरी तक पुल/एनीकट स्थित नहीं है।
9. **पारिस्थितिकीय/जैवविविधता संवेदनशील क्षेत्र** – परियोजना प्रस्तावक द्वारा 10 कि.मी. की परिधि में अंतर्राज्यीय सीमा, राष्ट्रीय उद्यान, अभयारण्य, केन्द्रीय प्रदूषण नियंत्रण बोर्ड द्वारा घोषित क्रिटिकली पॉल्युटेड एरिया, पारिस्थितिकीय संवेदनशील क्षेत्र या घोषित जैवविविधता क्षेत्र स्थित नहीं होना प्रतिवेदित किया है।
10. **खनन स्थल पर नदी के पाट की चौड़ाई एवं खदान की नदी तट से दूरी** – आवेदन अनुसार खनन स्थल पर नदी के पाट की औसत चौड़ाई- 70 मीटर, तथा खनन स्थल की औसत लंबाई - 1,100 मीटर एवं चौड़ाई - अधिकतम 45 मीटर, न्यूनतम 26 मीटर दर्शाई गई है। खदान की नदी तट के किनारे से दूरी न्यूनतम 10 मीटर है।
11. **खदान स्थल पर रेत की मोटाई** – आवेदन अनुसार स्थल पर रेत की गहराई - 2 मीटर तथा रेत खनन की प्रस्तावित गहराई - 1 मीटर दर्शाई गई है।

अनुमोदित माईनिंग प्लान अनुसार खदान में माईनेबल रेत की मात्रा - 44,900 घनमीटर है। रेत उत्खनन हेतु प्रस्तावित स्थल पर वर्तमान में उपलब्ध रेत सतह की मोटाई जानने के लिए, प्रस्तावित स्थल पर 5 गड्ढे (Pits) खोदकर उसकी वास्तविक गहराई का मापन कर, खनिज विभाग से प्रमाणित जानकारी प्रस्तुत की गई है। इसके अनुसार रेत की उपलब्ध औसत मोटाई 2 मीटर है। रेत की वास्तविक गहराई हेतु पंचनामा भी प्रस्तुत किया गया है।

12. पूर्व में जारी पर्यावरणीय स्वीकृति संबंधी विवरण:-

- पूर्व में मुख्य नगर पालिका अधिकारी, नगर पालिका परिषद, दंतेवाड़ा के नाम से रेत खदान खसरा क्रमांक 419 एवं 424, कुल क्षेत्रफल 4.49 हेक्टेयर, क्षमता-89,800 घनमीटर प्रतिवर्ष हेतु पर्यावरणीय स्वीकृति जिला स्तरीय पर्यावरण समाघात निर्धारण प्राधिकरण, जिला-दक्षिण बस्तर दंतेवाड़ा द्वारा जारी की गई। यह स्वीकृति 2 वर्ष तक की अवधि हेतु जारी की गई। परंतु जारी पर्यावरणीय स्वीकृति में जावक क्रमांक एवं दिनांक उल्लेख नहीं है।
- पूर्व में जारी पर्यावरणीय स्वीकृति के शर्तों के पालन में की गई कार्यवाही की जानकारी प्रस्तुत की गई है। गाद अध्ययन रिपोर्ट प्रस्तुत नहीं की गई।
- विगत वर्षों में किए गए उत्खनन की वास्तविक मात्रा की जानकारी खनिज विभाग से प्रमाणित करा कर प्रस्तुत नहीं की गई है।
- निर्धारित शर्तानुसार वृक्षारोपण नहीं किया गया है।

13. खदान क्षेत्र में रेत सतह के लेवलस - रेत उत्खनन हेतु प्रस्तावित स्थल एवं प्रस्तावित स्थल के चारों तरफ में 100 मीटर की दूरी तक, 25 मीटर गुणा 25 मीटर के ग्रिड बिन्दुओं पर दिनांक 11/05/2020 को रेत सतह के वर्तमान लेवलस (Levels) लेकर, उन्हें खनिज विभाग से प्रमाणीकरण उपरांत फोटोग्राफस सहित जानकारी/दस्तावेज प्रस्तुत किये गये हैं।

14. कॉर्पोरेट पर्यावरणीय दायित्व (C.E.R.) - परियोजना प्रस्तावक द्वारा समिति के समक्ष विस्तार से चर्चा उपरांत निम्नानुसार विस्तृत प्रस्ताव प्रस्तुत किया गया है:-

Capital Investment (in Lakh Rupees)	Percentage of Capital Investment to be Spent	Amount for CER Activities (in Lakh Rupees)	Amount Proposed & Details for CER Activities (in Lakh Rupees)	
			Particulars	CER Fund Allocation (in Lakh Rupees)
16	2%	0.32	Following activities at Nearby Government Primary School Village-Manjhipadar	
			Rain Water Harvesting System	0.47
			<b>Total</b>	<b>0.47</b>

15. समिति के संज्ञान में यह तथ्य आया कि प्रस्तावित खनन क्षेत्र में नदी के पाट की चौड़ाई 70 मीटर है। वर्तमान में प्रस्तावित स्थल एवं प्रस्तावित स्थल के चारों

तरफ में 100 मीटर की दूरी तक, 25 मीटर गुणा 25 मीटर के ग्रिड बिन्दुओं पर सर्वे किया गया है। उक्त सर्वे से पर्याप्त आंकड़े प्रदर्शित नहीं हो रहे हैं। अतः 5 मीटर गुणा 5 मीटर के ग्रिड बिन्दुओं पर सर्वे किया जाना चाहिए। साथ ही खनन स्थल की औसत लंबाई - 1,100 मीटर एवं चौड़ाई - अधिकतम 45 मीटर, न्यूनतम 26 मीटर दर्शाई गई है, जिससे यह स्पष्ट नहीं हो रहा है कि खनन क्षेत्र की लंबाई के अनुदिश (Along) खदान की नदी तट के किनारे से दूरी न्यूनतम 10 मीटर है अथवा नहीं? यह स्पष्ट किया जाना आवश्यक है।

समिति द्वारा विचार विमर्श उपरांत सर्वसम्मति से निम्नानुसार निर्णय लिया गया:-

1. एल.ओ.आई. की वैधता वृद्धि संबंधी दस्तावेज प्रस्तुत किये जाये।
2. उपरोक्त विवरण अनुसार 200 मीटर की जानकारी बाबत स्पष्ट प्रमाण पत्र प्रस्तुत किया जाए।
3. प्रस्तावित खनन क्षेत्र की वास्तविक लंबाई एवं चौड़ाई (अधिकतम एवं न्यूनतम सहित) की प्रमाणिक जानकारी प्रस्तुत की जाए।
4. रेत उत्खनन हेतु प्रस्तावित स्थल एवं प्रस्तावित स्थल के अपस्ट्रीम तथा डाउनस्ट्रीम में 100 मीटर की दूरी तक, 5 मीटर गुणा 5 मीटर का ग्रिड बनाकर, वर्तमान में रेत सतह के लेवलस (Levels) लेकर ग्रिड मैप में प्रदर्शित कर प्रस्तुत किये जाये।
5. खनन क्षेत्र को 100 मीटर-100 मीटर की लंबाई में विभाजित कर, खदान की नदी तट के किनारे से दूरी को प्रदर्शित कर जानकारी प्रस्तुत की जाए।
6. कार्यालय कलेक्टर (खनिज शाखा) द्वारा जारी 500 मीटर के प्रमाण पत्र में जावक क्रमांक एवं दिनांक सहित प्रस्तुत की जाए।
7. पूर्व में आवेदित स्थल पर खनन हेतु जिला स्तरीय पर्यावरण समाघात निर्धारण प्राधिकरण (डी.ई.आई.ए.ए.), जिला-दक्षिण बस्तर दंतेवाड़ा द्वारा जारी पर्यावरणीय स्वीकृति की प्रति जावक क्रमांक एवं दिनांक सहित प्रस्तुत की जाए। साथ ही वृक्षारोपण की अद्यतन स्थिति की जानकारी फोटोग्राफस सहित प्रस्तुत की जाए।
8. दिगत वर्षों में किए गए उत्खनन की वास्तविक मात्रा की जानकारी खनिज विभाग से प्रमाणित करा कर प्रस्तुत की जाए।

समिति द्वारा विचार विमर्श उपरांत सर्वसम्मति से निर्णय लिया गया कि परियोजना प्रस्तावक द्वारा पूर्व में चाही गई वांछित जानकारी / दस्तावेज तथा एल. ओ.आई. की वैधता वृद्धि संबंधी दस्तावेज प्रस्तुत किये जाने उपरांत आगामी कार्यवाही की जाएगी।

परियोजना प्रस्तावक को तदनुसार सूचित किया जाए।

4. मेसर्स श्री सुदीप कुमार झा (ब्रेहबेड़ा सेण्ड माईन, ग्राम-ब्रेहबेड़ा, तहसील व जिला-नारायणपुर), तहसीलपारा, तहसील व जिला-नारायणपुर (सचिवालय का नस्ती क्रमांक 1415)

ऑनलाईन आवेदन - प्रपोजल नम्बर - एसआईए / सीजी / एमआईएन / 178377 / 2020, दिनांक 10 / 10 / 2020। परियोजना प्रस्तावक द्वारा प्रस्तुत ऑनलाईन

आवेदन में कमियाँ होने से ज्ञापन दिनांक 20/10/2020 द्वारा जानकारी प्रस्तुत करने हेतु निर्देशित किया गया। परियोजना प्रस्तावक द्वारा वांछित जानकारी दिनांक 29/10/2020 को ऑनलाईन प्रस्तुत की गई।

**प्रस्ताव का विवरण** – यह पूर्व से संचालित रेत खदान (गौण खनिज) है। यह खदान ग्राम-ब्रेहबेड़ा, तहसील व जिला-नारायणपुर स्थित पार्ट ऑफ खसरा क्रमांक 120, कुल क्षेत्रफल – 2.23 हेक्टेयर में है। उत्खनन कुकुर नदी से किया जाता है। खदान की आवेदित उत्खनन क्षमता – 13,000 घनमीटर प्रतिवर्ष है।

**बैठकों का विवरण** –

**(अ) समिति की 346वीं बैठक दिनांक 07/11/2020:**

समिति द्वारा प्रकरण की नस्ती एवं प्रस्तुत जानकारी का परीक्षण तथा तत्समय सर्वसम्मति से निम्नानुसार निर्णय लिया गया था:-

1. एल.आं.आई. / लीज डीड की पठनीय प्रति प्रस्तुत की जाये।
2. प्रस्तावित खनन क्षेत्र की लंबाई एवं चौड़ाई तथा नदी के पाट की चौड़ाई की जानकारी प्रस्तुत की जाए।
3. रेत उत्खनन हेतु प्रस्तावित स्थल एवं प्रस्तावित स्थल के अपस्ट्रीम तथा डाउनस्ट्रीम में 100 मीटर की दूरी तक, 25 मीटर गुणा 25 मीटर का ग्रिड बनाकर, वर्तमान में रेत सतह के लेवलस (Levels) लेकर ग्रिड मैप में प्रदर्शित कर प्रस्तुत किये जाये। इसके अतिरिक्त खनन लीज के बाहर / नदी तट (दोनों ओर) से 100 मीटर तक के क्षेत्र में नदी सतह के स्तरों (Levels) का भी सर्वे किया जाये। उक्त लेवलस (Levels) हेतु कम से कम 2 टेम्पररी बेंच मार्क (Concreted TBM structure) निर्धारित किये जायें। टेम्पररी बेंच मार्क (TBM) में आर.एल. को-ऑर्डिनेट्स (Co-ordinates) अंकित किये जाये। ग्रिड मैप में टेम्पररी बेंच मार्क (TBM) को भी दर्शाकर, उन्हें खनिज विभाग से प्रमाणीकरण उपरांत फोटोग्राफ्स सहित जानकारी/दस्तावेज प्रस्तुत किये जायें।
4. नदीतट से खदान की सीमा की दूरी न्यूनतम 7.5 मीटर या नदी के पाट की चौड़ाई का 10 प्रतिशत (जो भी अधिक हो) रखी जानी है। यदि इसके अनुसार खदान के कुछ क्षेत्र में उत्खनन किया जाना संभव न हो तो उसकी गणना कर, नक्शे पर दर्शाकर, इसका उल्लेख माईनिंग प्लान में अनिवार्य रूप से कराया जाये। खदान के खनन क्षेत्र एवं प्रतिबंधित क्षेत्र को मौके पर खनिज विभाग से सीमांकन कराकर, प्रमाण पत्र प्राप्त किया जाए।
5. प्रस्तावित स्थल से निकटतम पुल, बांध, एनीकट एवं जल आपूर्ति स्रोत की दूरी बाबत जानकारी प्रस्तुत की जाए। पुल / एनीकट की दूरी खदान के अपस्ट्रीम में न्यूनतम 500 मीटर तथा डाउनस्ट्रीम में न्यूनतम 250 मीटर रखा जाना आवश्यक है। यदि लीज क्षेत्र उपरोक्तानुसार दूरी के अंदर स्थित हो, तो उपरोक्त आधार पर खनन हेतु प्रतिबंधित क्षेत्र को आवश्यकतानुसार नक्शे पर चिन्हित कर, उसका मौके पर सीमांकन तथा माईनिंग प्लान में इस बाबत उल्लेख किया जाए।
6. रेत उत्खनन हेतु प्रस्तावित स्थल पर वर्तमान में उपलब्ध रेत की मोटाई जानने के लिए, प्रति हेक्टेयर में कम से कम एक गड़ढा (Pit) खोदकर उसकी वास्तविक गहराई का मापन कर, खनिज विभाग से प्रमाणित जानकारी प्रस्तुत की जाए। रेत की वास्तविक गहराई हेतु पंचनामा भी प्रस्तुत किया जाये।

  
14 of 69

7. यदि पूर्व में आवेदित स्थल पर खनन हेतु राज्य स्तर पर्यावरण समाघात निर्धारण प्राधिकरण (एस.ई.आई.ए.ए.), छत्तीसगढ़ अथवा जिला स्तरीय पर्यावरण समाघात निर्धारण प्राधिकरण (डी.ई.आई.ए.ए.), छत्तीसगढ़ द्वारा पर्यावरणीय स्वीकृति दी गई हो, तो पूर्व में जारी पर्यावरणीय स्वीकृति की प्रति एवं अधिरोपित शर्तों के पालन में की गई कार्यवाही की जानकारी फोटोग्राफ्स सहित प्रस्तुत की जाए। साथ ही वृक्षारोपण की अद्यतन स्थिति की जानकारी फोटोग्राफ्स सहित प्रस्तुत की जाए।
8. विगत वर्षों में किए गए उत्खनन की वास्तविक मात्रा की जानकारी खनिज विभाग से प्रमाणित करा कर प्रस्तुत की जाए।
9. सी.ई.आर. (Corporate Environment Responsibility) हेतु विस्तृत प्रस्ताव पूर्ण विवरण के साथ प्रस्तुत किया जाए।
10. खनि निरीक्षक एवं परियोजना प्रस्तावक को खदान में रेत के लेवलस (Levels) लेने वाले सर्वेयर (Surveyor) के साथ आगामी माह की आयोजित बैठक में उपरोक्त समस्त सुसंगत जानकारी / दस्तावेज (अद्यतन फोटोग्राफ्स) सहित प्रस्तुतीकरण दिये जाने हेतु निर्देशित किया जाए।

तदनुसार खनि निरीक्षक एवं परियोजना प्रस्तावक को एस.ई.ए.सी., छत्तीसगढ़ के ज्ञापन दिनांक 02/12/2020 द्वारा प्रस्तुतीकरण हेतु सूचित किया गया।

**(ब) समिति की 349वीं बैठक दिनांक 08/12/2020:**

प्रस्तुतीकरण हेतु श्री सुदीप कुमार झा, प्रोपराईटर एवं श्री सोमेश्वर सिन्हा, खनि निरीक्षक उपस्थित हुए। समिति द्वारा नस्ती, प्रस्तुत जानकारी का अवलोकन एवं परीक्षण करने पर निम्न स्थिति पाई गई:-

1. ग्राम पंचायत का अनापत्ति प्रमाण पत्र - रेत उत्खनन के संबंध में ग्राम पंचायत ब्रेहबेड़ा का दिनांक 25/09/2017 का अनापत्ति प्रमाण पत्र प्रस्तुत किया गया है।
2. चिन्हांकित/सीमांकित - कार्यालय कलेक्टर, खनिज शाखा से प्राप्त प्रमाण पत्र अनुसार यह खदान चिन्हांकित/सीमांकित कर घोषित है।
3. उत्खनन योजना - क्वारी प्लान प्रस्तुत किया गया है, जो खनि अधिकारी, जिला-उत्तर बस्तर कांकर के ज्ञापन क्रमांक/678/खनिज/उत्ख.यो.अनु./रेत/2020-21 कांकर, दिनांक 05/10/2020 द्वारा अनुमोदित है।
4. 500 मीटर की परिधि में स्थित खदान - कार्यालय कलेक्टर (खनिज शाखा), जिला-नारायणपुर के ज्ञापन क्रमांक 242/खनिज/रेत खदान/2020-21 नारायणपुर, दिनांक 18/09/2020 के अनुसार आवेदित खदान से 1,000 मीटर के भीतर अवस्थित अन्य रेत खदानों की संख्या निरंक है।
5. 200 मीटर की परिधि में स्थित सार्वजनिक क्षेत्र/संरचनाए - कार्यालय कलेक्टर (खनिज शाखा), जिला-नारायणपुर के ज्ञापन क्रमांक 244/खनिज/रेत खदान/2020-21 नारायणपुर, दिनांक 18/09/2020 द्वारा जारी प्रमाण पत्र अनुसार उक्त खदान के 200 मीटर की परिधि में कोई भी सार्वजनिक क्षेत्र जैसे पुल, बांध, एनीकट, राष्ट्रीय राजमार्ग, राज्यमार्ग एवं जल आपूर्ति आदि प्रतिबंधित क्षेत्र निर्मित नहीं है।
6. एल.ओ.आई. का विवरण - एल.ओ.आई. श्री सुदीप कुमार झा के नाम पर है, जो कार्यालय कलेक्टर (खनिज शाखा), जिला-नारायणपुर के ज्ञापन क्रं

243/खनिज/ख.लि./2019-20 नारायणपुर, दिनांक 31/12/2019 द्वारा जारी की गई थी। परियोजना प्रस्तावक द्वारा बताया गया कि वर्तमान में 2 वर्षों हेतु लीज निष्पादित की गई है। लीज डीड की प्रति प्रस्तुत नहीं की गई है।

7. डिस्ट्रीक्ट सर्वे रिपोर्ट – वर्ष 2019 की डिस्ट्रीक्ट सर्वे रिपोर्ट (District Survey Report) की प्रति प्रस्तुत की गई है।
8. महत्वपूर्ण संरचनाओं की दूरी – निकटतम आबादी ग्राम-ब्रेहबेड़ा 0.7 कि.मी., स्कूल ग्राम-ब्रेहबेड़ा 0.7 कि.मी. एवं अस्पताल नारायणपुर 8 कि.मी. की दूरी पर स्थित है। राष्ट्रीय राजमार्ग 47 कि.मी. एवं राज्यमार्ग 5 कि.मी. दूर है। एनीकट 200 मीटर की दूरी पर अपस्ट्रीम में स्थित है।
9. पारिस्थितिकीय/जैवविविधता संवेदनशील क्षेत्र – परियोजना प्रस्तावक द्वारा 10 कि.मी. की परिधि में अंतर्राज्जीय सीमा, राष्ट्रीय उद्यान, अभयारण्य, केन्द्रीय प्रदूषण नियंत्रण बोर्ड द्वारा घोषित क्रिटिकली पॉल्युटेड एरिया, पारिस्थितिकीय संवेदनशील क्षेत्र या घोषित जैवविविधता क्षेत्र स्थित नहीं होना प्रतिवेदित किया है।
10. खनन स्थल पर नदी के पाट की चौड़ाई एवं खदान की नदी तट से दूरी – आवेदन अनुसार खनन स्थल पर नदी के पाट की औसत चौड़ाई – 60 मीटर, तथा खनन स्थल की औसत लंबाई – 1,000 मीटर एवं औसत चौड़ाई – 30 मीटर दर्शाई गई है। खदान की नदी तट के किनारे से दूरी न्यूनतम 10 मीटर है।
11. खदान स्थल पर रेत की मोटाई – आवेदन अनुसार स्थल पर रेत की गहराई – 2 मीटर तथा रेत खनन की प्रस्तावित गहराई – 1 मीटर दर्शाई गई है। अनुमोदित माईनिंग प्लान अनुसार खदान में माईनेबल रेत की मात्रा – 13,000 घनमीटर है। रेत उत्खनन हेतु प्रस्तावित स्थल पर वर्तमान में उपलब्ध रेत सतह की मोटाई जानने के लिए, प्रस्तावित स्थल पर 3 गड्ढे (Pits) खोदकर उसकी वास्तविक गहराई का मापन कर, खनिज विभाग से प्रमाणित जानकारी प्रस्तुत की गई है। इसके अनुसार रेत की उपलब्ध औसत मोटाई 2 मीटर है। रेत की वास्तविक गहराई हेतु पंचनामा भी प्रस्तुत किया गया है।
12. पूर्व में जारी पर्यावरणीय स्वीकृति संबंधी विवरण:-
  - i. पूर्व में सरपंच, ग्राम पंचायत ब्रेहबेड़ा के नाम से रेत खदान पार्ट ऑफ खसरा क्रमांक 120, क्षेत्रफल 2.23 हेक्टेयर, क्षमता- 11,100 घनमीटर प्रतिवर्ष हेतु पर्यावरणीय स्वीकृति राज्य स्तर पर्यावरण समाघात निर्धारण प्राधिकरण, छत्तीसगढ़ द्वारा दिनांक 25/09/2019 को जारी की गई। यह स्वीकृति 1 वर्ष तक की अवधि हेतु जारी की गई थी।
  - ii. एस.ई.आई.ए.ए., छत्तीसगढ़ के ज्ञापन दिनांक 12/12/2019 द्वारा सरपंच, ग्राम पंचायत ब्रेहबेड़ा को जारी पर्यावरणीय स्वीकृति को श्री सुदीप कुमार झा के नाम पर हस्तांतरण किया गया है।
  - iii. पूर्व में जारी पर्यावरणीय स्वीकृति के शर्तों के पालन में की गई कार्यवाही की जानकारी प्रस्तुत की गई है। गाद अध्ययन रिपोर्ट प्रस्तुत नहीं की गई। शर्तानुसार मानसून के बाद (अक्टूबर/नवम्बर माह में रेत उत्खनन प्रारंभ करने के पूर्व) वर्ष 2019-20 एवं रेत खनन उपरांत मानसून के पूर्व



में निर्धारित ग्रीड बिन्दुओं पर लिए गये रेत सतह के लेवलस (Levels) को ग्रीड मैप में प्रदर्शित कर प्रस्तुत नहीं किया गया है।

- iv. कार्यालय कलेक्टर (खनिज शाखा), जिला-नारायणपुर के ज्ञापन क्रमांक 297 / खनिज / रेत खदान / 2020-21 नारायणपुर, दिनांक 27/10/2020 के अनुसार विगत वर्ष किये गये उत्खनन का विवरण निम्नानुसार है:-

वर्ष	उत्पादन (घनमीटर)
2019-20	876
2020-21	624

- v. निर्धारित शर्तानुसार वृक्षारोपण नहीं किया गया है।

13. खदान क्षेत्र में रेत सतह के लेवलस - रेत उत्खनन हेतु प्रस्तावित स्थल एवं प्रस्तावित स्थल के चारों तरफ में 100 मीटर की दूरी तक, 25 मीटर गुणा 25 मीटर के ग्रीड बिन्दुओं पर दिनांक 11/06/2020 को रेत सतह के वर्तमान लेवलस (Levels) लेकर, उन्हें खनिज विभाग से प्रमाणीकरण उपरांत फोटोग्राफ्स सहित जानकारी/दस्तावेज प्रस्तुत किये गये हैं।
14. कॉर्पोरेट पर्यावरणीय दायित्व (C.E.R.) - परियोजना प्रस्तावक द्वारा समिति के समक्ष विस्तार से चर्चा उपरांत निम्नानुसार प्रस्ताव प्रस्तुत किया गया है:-

Capital Investment (in Lakh Rupees)	Percentage of Capital Investment to be Spent	Amount for CER Activities (in Lakh Rupees)	Amount Proposed & Details for CER Activities (in Lakh Rupees)	
			Particulars	CER Fund Allocation (in Lakh Rupees)
30	2%	0.60	Following activities at Nearby Government School Village- Brehbeda	
			Rain Water Harvesting System	0.60
			<b>Total</b>	<b>0.60</b>

15. समिति के संज्ञान में यह तथ्य आया कि प्रस्तावित खनन क्षेत्र में नदी के पाट की चौड़ाई 60 मीटर है। वर्तमान में प्रस्तावित स्थल एवं प्रस्तावित स्थल के चारों तरफ में 100 मीटर की दूरी तक, 25 मीटर गुणा 25 मीटर के ग्रीड बिन्दुओं पर सर्वे किया गया है। उक्त सर्वे से पर्याप्त आंकड़े प्रदर्शित नहीं हो रहे हैं। अतः 5 मीटर गुणा 5 मीटर के ग्रीड बिन्दुओं पर सर्वे किया जाना चाहिए। साथ ही खनन स्थल की औसत लंबाई - 1,000 मीटर एवं चौड़ाई - 30 मीटर दर्शाई गई है, जिससे यह स्पष्ट नहीं हो रहा है कि खनन क्षेत्र की लंबाई के अनुदिश (Along) खदान की नदी तट के किनारे से दूरी न्यूनतम 10 मीटर है अथवा नहीं? यह स्पष्ट किया जाना आवश्यक है।

समिति द्वारा विचार विमर्श उपरांत सर्वसम्मति से निम्नानुसार निर्णय लिया गया:-

1. लीज डीड संबंधी दस्तावेज प्रस्तुत किया जाए।



2. रेत उत्खनन हेतु प्रस्तावित स्थल एवं प्रस्तावित स्थल के अपस्ट्रीम तथा डाउनस्ट्रीम में 100 मीटर की दूरी तक, 5 मीटर गुणा 5 मीटर का ग्रिड बनाकर, वर्तमान में रेत सतह के लेवलस (Levels) लेकर ग्रिड मैप में प्रदर्शित कर प्रस्तुत किये जाये।
3. मानसून के बाद (अक्टूबर/नवम्बर माह में रेत उत्खनन प्रारंभ करने के पूर्व) वर्ष 2019-20 एवं रेत खनन उपरांत मानसून के पूर्व (मई माह के अंतिम सप्ताह/जून के प्रथम सप्ताह) वर्ष 2019-20 में रेत सतह के लेवलस (Levels) की तुलनात्मक सर्वे रिपोर्ट (रेत पुनःभराव) पंचनामा सहित प्रस्तुत की जाए।
4. प्रस्तावित खनन क्षेत्र की वास्तविक लंबाई एवं चौड़ाई (अधिकतम एवं न्यूनतम सहित) की प्रमाणिक जानकारी प्रस्तुत की जाए।
5. रेत उत्खनन हेतु प्रस्तावित स्थल एवं प्रस्तावित स्थल के अपस्ट्रीम तथा डाउनस्ट्रीम में 100 मीटर की दूरी तक, 5 मीटर गुणा 5 मीटर का ग्रिड बनाकर, वर्तमान में रेत सतह के लेवलस (Levels) लेकर ग्रिड मैप में प्रदर्शित कर प्रस्तुत किये जाये।
6. खनन क्षेत्र को 100 मीटर-100 मीटर की लंबाई में विभाजित कर, खदान की नदी तट के किनारे से दूरी को प्रदर्शित कर जानकारी प्रस्तुत की जाए। खदान की नदी तट के किनारे से दूरी न्यूनतम 10 मीटर नहीं होने की स्थिति में नये दिशा निर्देशों के अनुसार माईनिंग प्लान में संशोधन कारकर संशोधित अनुमोदित माईनिंग प्लान प्रस्तुत की जाए।
7. परियोजना प्रस्तावक से उपरोक्त वांछित जानकारी प्राप्त होने पर आगामी कार्यवाही की जाएगी।

परियोजना प्रस्तावक को तदनुसार सूचित किया जाए।

5. मेसर्स श्री प्रवेश जैन (गढ़बेंगाल सेण्ड माईन, ग्राम-गढ़बेंगाल, तहसील व जिला-नारायणपुर), सोनपुर रोड, जैन स्टील, देवांगन पारा, तहसील व जिला-नारायणपुर (सचिवालय का नस्ती क्रमांक 1414)

ऑनलाईन आवेदन - प्रपोजल नम्बर - एसआईए/ सीजी/ एमआईएन/ 178373/2020, दिनांक 10/10/2020। परियोजना प्रस्तावक द्वारा प्रस्तुत ऑनलाईन आवेदन में कमियाँ होने से ज्ञापन दिनांक 20/10/2020 द्वारा जानकारी प्रस्तुत करने हेतु निर्देशित किया गया। परियोजना प्रस्तावक द्वारा वांछित जानकारी दिनांक 29/10/2020 को ऑनलाईन प्रस्तुत की गई।

**प्रस्ताव का विवरण -** यह पूर्व से संचालित रेत खदान (गौण खनिज) है। यह खदान ग्राम-गढ़बेंगाल, तहसील व जिला-नारायणपुर स्थित पार्ट ऑफ खसरा क्रमांक 801, कुल क्षेत्रफल-1.633 हेक्टेयर में है। उत्खनन कुकुर नदी से किया जाता है। खदान की आवेदित उत्खनन क्षमता - 16,330 घनमीटर प्रतिवर्ष है।

**बैठकों का विवरण -**

**(अ) समिति की 346वीं बैठक दिनांक 07/11/2020:**

समिति द्वारा प्रकरण की नस्ती एवं प्रस्तुत जानकारी का परीक्षण तथा तत्समय सर्वसम्मति से निम्नानुसार निर्णय लिया गया था:-

1. एल.ओ.आई. / लीज डीड की पठनीय प्रति प्रस्तुत की जाये।
2. प्रस्तावित खनन क्षेत्र की लंबाई एवं चौड़ाई तथा नदी के पाट की चौड़ाई की जानकारी प्रस्तुत की जाए।
3. रेत उत्खनन हेतु प्रस्तावित स्थल एवं प्रस्तावित स्थल के अपस्ट्रीम तथा डाउनस्ट्रीम में 100 मीटर की दूरी तक, 25 मीटर गुणा 25 मीटर का ग्रिड बनाकर, वर्तमान में रेत सतह के लेवलस (Levels) लेकर ग्रिड मैप में प्रदर्शित कर प्रस्तुत किये जाये। इसके अतिरिक्त खनन लीज के बाहर / नदी तट (दोनों ओर) से 100 मीटर तक के क्षेत्र में नदी सतह के स्तरों (Levels) का भी सर्वे किया जाये। उक्त लेवलस (Levels) हेतु कम से कम 2 टेम्पररी बेंच मार्क (Concreted TBM structure) निर्धारित किये जायें। टेम्पररी बेंच मार्क (TBM) में आर.एल. को-ऑर्डिनेट्स (Co-ordinates) अंकित किये जाये। ग्रिड मैप में टेम्पररी बेंच मार्क (TBM) को भी दर्शाकर, उन्हें खनिज विभाग से प्रमाणीकरण उपरांत फोटोग्राफ्स सहित जानकारी / दस्तावेज प्रस्तुत किये जायें।
4. नदीतट से खदान की सीमा की दूरी न्यूनतम 7.5 मीटर या नदी के पाट की चौड़ाई का 10 प्रतिशत (जो भी अधिक हो) रखी जानी है। यदि इसके अनुसार खदान के कुछ क्षेत्र में उत्खनन किया जाना संभव न हो तो उसकी गणना कर, नक्शे पर दर्शाकर, इसका उल्लेख माईनिंग प्लान में अनिवार्य रूप से कराया जाये। खदान के खनन क्षेत्र एवं प्रतिबंधित क्षेत्र को मौके पर खनिज विभाग से सीमांकन कराकर, प्रमाण पत्र प्राप्त किया जाए।
5. प्रस्तावित स्थल से निकटतम पुल, बांध, एनीकट एवं जल आपूर्ति स्रोत की दूरी बाबत जानकारी प्रस्तुत की जाए। पुल / एनीकट की दूरी खदान के अपस्ट्रीम में न्यूनतम 500 मीटर तथा डाउनस्ट्रीम में न्यूनतम 250 मीटर रखा जाना आवश्यक है। यदि लीज क्षेत्र उपरोक्तानुसार दूरी के अंदर स्थित हो, तो उपरोक्त आधार पर खनन हेतु प्रतिबंधित क्षेत्र को आवश्यकतानुसार नक्शे पर चिन्हित कर, उसका मौके पर सीमांकन तथा माईनिंग प्लान में इस बाबत उल्लेख किया जाए।
6. रेत उत्खनन हेतु प्रस्तावित स्थल पर वर्तमान में उपलब्ध रेत की मोटाई जानने के लिए, प्रति हेक्टेयर में कम से कम एक गड्ढा (Pit) खोदकर उसकी वास्तविक गहराई का मापन कर, खनिज विभाग से प्रमाणित जानकारी प्रस्तुत की जाए। रेत की वास्तविक गहराई हेतु पंचनामा भी प्रस्तुत किया जाये।
7. यदि पूर्व में आवेदित स्थल पर खनन हेतु राज्य स्तर पर्यावरण समाघात निर्धारण प्राधिकरण (एस.ई.आई.ए.ए.), छत्तीसगढ़ अथवा जिला स्तरीय पर्यावरण समाघात निर्धारण प्राधिकरण (डी.ई.आई.ए.ए.), छत्तीसगढ़ द्वारा पर्यावरणीय स्वीकृति दी गई हो, तो पूर्व में जारी पर्यावरणीय स्वीकृति की प्रति एवं अधिरोपित शर्तों के पालन में की गई कार्यवाही की जानकारी फोटोग्राफ्स सहित प्रस्तुत की जाए। साथ ही वृक्षारोपण की अद्यतन स्थिति की जानकारी फोटोग्राफ्स सहित प्रस्तुत की जाए।
8. विगत वर्षों में किए गए उत्खनन की वास्तविक मात्रा की जानकारी खनिज विभाग से प्रमाणित करा कर प्रस्तुत की जाए।
9. सी.ई.आर. (Corporate Environment Responsibility) हेतु विस्तृत प्रस्ताव पूर्ण विवरण के साथ प्रस्तुत किया जाए।
10. खनि निरीक्षक एवं परियोजना प्रस्तावक को खदान में रेत के लेवलस (Levels) लेने वाले सर्वेयर (Surveyor) के साथ आगामी माह की आयोजित बैठक में

उपरोक्त समस्त सुसंगत जानकारी / दस्तावेज (अद्यतन फोटोग्राफ्स) सहित प्रस्तुतीकरण दिये जाने हेतु निर्देशित किया जाए।

तदनुसार खनि निरीक्षक एवं परियोजना प्रस्तावक को एस.ई.ए.सी., छत्तीसगढ़ के ज्ञापन दिनांक 02/12/2020 द्वारा प्रस्तुतीकरण हेतु सूचित किया गया।

**(ब) समिति की 349वीं बैठक दिनांक 08/12/2020:**

प्रस्तुतीकरण हेतु श्री रिषम जैन, अधिकृत प्रतिनिधि एवं श्री सोमेश्वर सिन्हा, खनि निरीक्षक उपस्थित हुए। समिति द्वारा नस्ती, प्रस्तुत जानकारी का अवलोकन एवं परीक्षण करने पर निम्न स्थिति पाई गई:-

1. ग्राम पंचायत का अनापत्ति प्रमाण पत्र - रेत उत्खनन के संबंध में ग्राम पंचायत गढ़बेंगाल का दिनांक 14/11/2017 का अनापत्ति प्रमाण पत्र प्रस्तुत किया गया है।
2. चिन्हांकित/सीमांकित - कार्यालय कलेक्टर, खनिज शाखा से प्राप्त प्रमाण पत्र अनुसार यह खदान चिन्हांकित/सीमांकित कर घोषित है।
3. उत्खनन योजना - क्वारी प्लान प्रस्तुत किया गया है, जिसमें क्वारी प्लान की कव्हरिंग लेटर (जाबक क्रमांक एवं दिनांक सहित) प्रस्तुत नहीं की गई है।
4. 500 मीटर की परिधि में स्थित खदान - कार्यालय कलेक्टर (खनिज शाखा), जिला-नारायणपुर के ज्ञापन क्रमांक 246/खनिज/रेत खदान/2020-21 नारायणपुर, दिनांक 18/09/2020 के अनुसार आवेदित खदान से 500 मीटर के भीतर अवस्थित अन्य रेत खदानों की संख्या निरंक है।
5. 200 मीटर की परिधि में स्थित सार्वजनिक क्षेत्र/संरचनाएं - कार्यालय कलेक्टर (खनिज शाखा), जिला-नारायणपुर के ज्ञापन क्रमांक 250/खनिज/रेत खदान/2020-21 नारायणपुर, दिनांक 23/09/2020 द्वारा जारी प्रमाण पत्र अनुसार उक्त खदान के 200 मीटर की परिधि में कोई भी सार्वजनिक क्षेत्र जैसे पुल, बांध, एनीकट, राष्ट्रीय राजमार्ग, राज्यमार्ग एवं जल आपूर्ति आदि प्रतिबंधित क्षेत्र निर्मित नहीं है।
6. एल.ओ.आई. का विवरण - एल.ओ.आई. श्री प्रवेश जैन के नाम पर है, जो कार्यालय कलेक्टर (खनिज शाखा), जिला-नारायणपुर के ज्ञापन क्रं 241/खनिज/ख.लि./2019-20 नारायणपुर, दिनांक 31/12/2019 द्वारा जारी की गई थी। परियोजना प्रस्तावक द्वारा बताया गया कि वर्तमान में 2 वर्षों हेतु लीज निष्पादित की गई है। लीज डीड की प्रति प्रस्तुत नहीं की गई है।
7. डिस्ट्रीक्ट सर्वे रिपोर्ट - वर्ष 2019 की डिस्ट्रीक्ट सर्वे रिपोर्ट (District Survey Report) की प्रति प्रस्तुत की गई है।
8. महत्वपूर्ण संरचनाओं की दूरी - निकटतम आबादी ग्राम-गढ़बेंगाल 2.2 कि. मी., स्कूल ग्राम-गढ़बेंगाल 2.3 कि.मी. एवं अस्पताल नारायणपुर 8 कि.मी. की दूरी पर स्थित है। राष्ट्रीय राजमार्ग 37 कि.मी. एवं राज्यमार्ग 2 कि.मी. दूर है। स्वीकृत रेत खदान के 1 कि.मी. की दूरी तक पुल/एनीकट स्थित नहीं है।
9. पारिस्थितिकीय/जैवविविधता संवेदनशील क्षेत्र - परियोजना प्रस्तावक द्वारा 10 कि.मी. की परिधि में अंतर्राज्यीय सीमा, राष्ट्रीय उद्यान, अभयारण्य, केन्द्रीय प्रदूषण नियंत्रण बोर्ड द्वारा घोषित क्रिटिकली पॉल्यूटेड एरिया, पारिस्थितिकीय

संवेदनशील क्षेत्र या घोषित जैवविविधता क्षेत्र स्थित नहीं होना प्रतिवेदित किया है।

10. खनन स्थल पर नदी के पाट की चौड़ाई एवं खदान की नदी तट से दूरी – आवेदन अनुसार खनन स्थल पर नदी के पाट की चौड़ाई – अधिकतम 28 मीटर, न्यूनतम 10 मीटर तथा खनन स्थल की औसत लंबाई – 500 मीटर एवं औसत चौड़ाई – 20 मीटर दर्शाई गई है। खनिज विभाग द्वारा जारी प्रमाण पत्र एवं माईनिंग प्लान के अनुसार खदान की नदी तट के किनारे से दूरी न्यूनतम 10 मीटर है।

11. खदान स्थल पर रेत की मोटाई – आवेदन अनुसार स्थल पर रेत की गहराई – 2 मीटर तथा रेत खनन की प्रस्तावित गहराई – 1 मीटर दर्शाई गई है। अनुमोदित माईनिंग प्लान अनुसार खदान में माईनेबल रेत की मात्रा – 16,330 घनमीटर है। रेत उत्खनन हेतु प्रस्तावित स्थल पर वर्तमान में उपलब्ध रेत सतह की मोटाई जानने के लिए, प्रस्तावित स्थल पर 2 गड्ढे (Pits) खोदकर उसकी वास्तविक गहराई का मापन कर, खनिज विभाग से प्रमाणित जानकारी प्रस्तुत की गई है। इसके अनुसार रेत की उपलब्ध औसत मोटाई 2 मीटर है। रेत की वास्तविक गहराई हेतु पंचनामा भी प्रस्तुत किया गया है।

12. पूर्व में जारी पर्यावरणीय स्वीकृति संबंधी विवरण:-

i. पूर्व में सरपंच, ग्राम पंचायत गढ़बेंगाल के नाम से रेत खदान खसरा क्रमांक 801, क्षेत्रफल 1.633 हेक्टेयर, क्षमता- 8,100 घनमीटर प्रतिवर्ष हेतु पर्यावरणीय स्वीकृति राज्य स्तर पर्यावरण समाघात निर्धारण प्राधिकरण, छत्तीसगढ़ द्वारा दिनांक 25/09/2019 को जारी की गई। यह स्वीकृति 1 वर्ष तक की अवधि हेतु जारी की गई थी।

ii. एस.ई.आई.ए.ए., छत्तीसगढ़ के ज्ञापन दिनांक 12/12/2019 द्वारा सरपंच, ग्राम पंचायत गढ़बेंगाल को जारी पर्यावरणीय स्वीकृति को श्री प्रवेश जैन के नाम पर हस्तांतरण किया गया है।

iii. पूर्व में जारी पर्यावरणीय स्वीकृति के शर्तों के पालन में की गई कार्यवाही की जानकारी प्रस्तुत की गई है। गाद अध्ययन रिपोर्ट प्रस्तुत नहीं की गई। शर्तानुसार मानसून के बाद (अक्टूबर/नवम्बर माह में रेत उत्खनन प्रारंभ करने के पूर्व) वर्ष 2019-20 एवं रेत खनन उपरांत मानसून के पूर्व में निर्धारित ग्रेड बिन्दुओं पर लिए गये रेत सतह के लेवलस (Levels) को ग्रेड मैप में प्रदर्शित कर प्रस्तुत नहीं किया गया है।

iv. कार्यालय कलेक्टर (खनिज शाखा), जिला-नारायणपुर के ज्ञापन क्रमांक 293/ खनिज/ रेत खदान/ 2020-21 नारायणपुर, दिनांक 27/10/2020 के अनुसार विगत वर्ष किये गये उत्खनन का विवरण निम्नानुसार है:-

वर्ष	उत्पादन (घनमीटर)
2019-20	920
2020-21	1,180

v. निर्धारित शर्तानुसार वृक्षारोपण नहीं किया गया है।

13. खदान क्षेत्र में रेत सतह के लेवलस – रेत उत्खनन हेतु प्रस्तावित स्थल एवं प्रस्तावित स्थल के चारों तरफ में 100 मीटर की दूरी तक, 25 मीटर गुणा 25

मीटर के ग्रिड बिन्दुओं पर दिनांक 11/06/2020 को रेत सतह के वर्तमान लेवल्स (Levels) लेकर, उन्हें खनिज विभाग से प्रमाणीकरण उपरांत फोटोग्राफ्स सहित जानकारी/दस्तावेज प्रस्तुत किये गये हैं।

14. **कॉर्पोरेट पर्यावरणीय दायित्व (C.E.R.)** – परियोजना प्रस्तावक द्वारा समिति के समक्ष विस्तार से चर्चा उपरांत निम्नानुसार प्रस्ताव प्रस्तुत किया गया है:-

Capital Investment (in Lakh Rupees)	Percentage of Capital Investment to be Spent	Amount for CER Activities (in Lakh Rupees)	Amount Proposed & Details for CER Activities (in Lakh Rupees)	
			Particulars	CER Fund Allocation (in Lakh Rupees)
20	2%	0.40	Following activities at Nearby Government Primary Health Care Center <b>Village- Garhbengal</b>	
			Rain Water Harvesting System	0.40
			<b>Total</b>	<b>0.40</b>

15. समिति के संज्ञान में यह तथ्य आया कि प्रस्तावित खनन क्षेत्र में नदी के पाट की चौड़ाई अधिकतम 28 मीटर, न्यूनतम 10 मीटर है। वर्तमान में प्रस्तावित स्थल एवं प्रस्तावित स्थल के चारों तरफ में 100 मीटर की दूरी तक, 25 मीटर गुणा 25 मीटर के ग्रिड बिन्दुओं पर सर्वे किया गया है। उक्त सर्वे से पर्याप्त आंकड़े प्रदर्शित नहीं हो रहे हैं। अतः 5 मीटर गुणा 5 मीटर के ग्रिड बिन्दुओं पर सर्वे किया जाना चाहिए। साथ ही खनन स्थल की औसत लंबाई – 500 मीटर एवं औसत चौड़ाई – 20 मीटर दर्शाई गई है, जिससे यह स्पष्ट नहीं हो रहा है कि खनन क्षेत्र की लंबाई के अनुदिश (Along) खदान की नदी तट के किनारे से दूरी न्यूनतम 10 मीटर है अथवा नहीं? यह स्पष्ट किया जाना आवश्यक है। माईनिंग प्लान में

समिति द्वारा विचार विमर्श उपरांत सर्वसम्मति से निम्नानुसार निर्णय लिया गया:-

1. क्वारी प्लान अनुमोदन की कव्हरिंग लेटर (जावक क्रमांक एवं दिनांक सहित) प्रस्तुत की जाए।
2. लीज डीड संबंधी दस्तावेज प्रस्तुत किया जाए।
3. रेत उत्खनन हेतु प्रस्तावित स्थल एवं प्रस्तावित स्थल के अपस्ट्रीम तथा डाउनस्ट्रीम में 100 मीटर की दूरी तक, 5 मीटर गुणा 5 मीटर का ग्रिड बनाकर, वर्तमान में रेत सतह के लेवल्स (Levels) लेकर ग्रिड मैप में प्रदर्शित कर प्रस्तुत किये जाये।
4. मानसून के बाद (अक्टूबर/नवम्बर माह में रेत उत्खनन प्रारंभ करने के पूर्व) वर्ष 2019-20 एवं रेत खनन उपरांत मानसून के पूर्व (मई माह के अंतिम सप्ताह/जून के प्रथम सप्ताह) वर्ष 2019-20 में रेत सतह के लेवल्स (Levels) की तुलनात्मक सर्वे रिपोर्ट (रेत पुनःभराव) पंचनामा सहित प्रस्तुत की जाए।

5. प्रस्तावित खनन क्षेत्र की वास्तविक लंबाई एवं चौड़ाई (अधिकतम एवं न्यूनतम सहित) की प्रमाणिक जानकारी प्रस्तुत की जाए।
6. रेत उत्खनन हेतु प्रस्तावित स्थल एवं प्रस्तावित स्थल के अपस्ट्रीम तथा डाउनस्ट्रीम में 100 मीटर की दूरी तक, 5 मीटर गुणा 5 मीटर का ग्रिड बनाकर, वर्तमान में रेत सतह के लेवलस (Levels) लेकर ग्रिड मैप में प्रदर्शित कर प्रस्तुत किये जाये।
7. खनन क्षेत्र को 100 मीटर-100 मीटर की लंबाई में विभाजित कर, खदान की नदी तट के किनारे से दूरी को प्रदर्शित कर जानकारी प्रस्तुत की जाए। खदान की नदी तट के किनारे से दूरी न्यूनतम 10 मीटर नहीं होने की स्थिति में नये दिशा निर्देशों के अनुसार माईनिंग प्लान में संशोधन कारकर संशोधित अनुमोदित माईनिंग प्लान प्रस्तुत की जाए।
8. परियोजना प्रस्तावक को उपरोक्त जानकारी / दस्तावेज प्रस्तुत किये जाने हेतु निर्देशित किया जाए।

परियोजना प्रस्तावक को तदानुसार सूचित किया जाए।

6. मेसर्स श्री विवेक साहू (लचकेरा सेण्ड माईन, ग्राम-लचकेरा, तहसील-राजिम, जिला-गरियाबंद), किशनपारा, शिव चौक, गोबरा, नवापारा, जिला-रायपुर (सचिवालय का नस्ती क्रमांक 1448)

ऑनलाईन आवेदन - प्रोजेक्ट नम्बर - एसआईए/ सीजी/ एमआईएन/ 180667/2020, दिनांक 29/10/2020।

प्रस्ताव का विवरण - यह पूर्व से संचालित रेत खदान (गौण खनिज) है। यह खदान ग्राम-लचकेरा, तहसील-राजिम, जिला-गरियाबंद स्थित खसरा क्रमांक 21, कुल क्षेत्रफल-4.81 हेक्टेयर में है। उत्खनन बघनई नदी से किया जाता है। खदान की आवेदित उत्खनन क्षमता - 69,000 घनमीटर प्रतिवर्ष है।

बैठकों का विवरण -

(अ) समिति की 346वीं बैठक दिनांक 07/11/2020:

समिति द्वारा प्रकरण की नस्ती एवं प्रस्तुत जानकारी का परीक्षण तथा तत्समय सर्वसम्मति से निम्नानुसार निर्णय लिया गया था:-

1. प्रस्तावित खनन क्षेत्र की लंबाई एवं चौड़ाई तथा नदी के पाट की चौड़ाई की जानकारी प्रस्तुत की जाए।
2. रेत उत्खनन हेतु प्रस्तावित स्थल एवं प्रस्तावित स्थल के अपस्ट्रीम तथा डाउनस्ट्रीम में 100 मीटर की दूरी तक, 25 मीटर गुणा 25 मीटर का ग्रिड बनाकर, वर्तमान में रेत सतह के लेवलस (Levels) लेकर ग्रिड मैप में प्रदर्शित कर प्रस्तुत किये जाये। इसके अतिरिक्त खनन लीज के बाहर / नदी तट (दोनों ओर) से 100 मीटर तक के क्षेत्र में नदी सतह के स्तरों (Levels) का भी सर्वे किया जाये। उक्त लेवलस (Levels) हेतु कम से कम 2 टेम्पररी बेंच मार्क (Concreted TBM structure) निर्धारित किये जायें। टेम्पररी बेंच मार्क (TBM) में आर.एल., को-ऑर्डिनेट्स (Co-ordinates) अंकित किये जाये। ग्रिड मैप में



टेम्पररी बेंच मार्क (TBM) को भी दर्शाकर, उन्हें खनिज विभाग से प्रमाणीकरण उपरांत फोटोग्राफ्स सहित जानकारी / दस्तावेज प्रस्तुत किये जायें।

3. नदीतट से खदान की सीमा की दूरी न्यूनतम 7.5 मीटर या नदी के पाट की चौड़ाई का 10 प्रतिशत (जो भी अधिक हो) रखी जानी है। यदि इसके अनुसार खदान के कुछ क्षेत्र में उत्खनन किया जाना संभव न हो तो उसकी गणना कर, नक्शे पर दर्शाकर, इसका उल्लेख माईनिंग प्लान में अनिवार्य रूप से कराया जाये। खदान के खनन क्षेत्र एवं प्रतिबंधित क्षेत्र को मौके पर खनिज विभाग से सीमांकन कराकर, प्रमाण पत्र प्राप्त किया जाए।
4. प्रस्तावित स्थल से निकटतम पुल, बांध, एनीकट एवं जल आपूर्ति स्रोत की दूरी बाबत जानकारी प्रस्तुत की जाए। पुल / एनीकट की दूरी खदान के अपस्ट्रीम में न्यूनतम 500 मीटर तथा डाउनस्ट्रीम में न्यूनतम 250 मीटर रखा जाना आवश्यक है। यदि लीज क्षेत्र उपरोक्तानुसार दूरी के अंदर स्थित हो, तो उपरोक्त आधार पर खनन हेतु प्रतिबंधित क्षेत्र को आवश्यकतानुसार नक्शे पर चिन्हित कर, उसका मौके पर सीमांकन तथा माईनिंग प्लान में इस बाबत उल्लेख किया जाए।
5. रेत उत्खनन हेतु प्रस्तावित स्थल पर वर्तमान में उपलब्ध रेत की मोटाई जानने के लिए, प्रति हेक्टेयर में कम से कम एक गड्ढा (Pit) खोदकर उसकी वास्तविक गहराई का मापन कर, खनिज विभाग से प्रमाणित जानकारी प्रस्तुत की जाए। रेत की वास्तविक गहराई हेतु पंचनामा भी प्रस्तुत किया जाये।
6. यदि पूर्व में आवेदित स्थल पर खनन हेतु राज्य स्तर पर्यावरण समाघात निर्धारण प्राधिकरण (एस.ई.आई.ए.ए.), छत्तीसगढ़ अथवा जिला स्तरीय पर्यावरण समाघात निर्धारण प्राधिकरण (डी.ई.आई.ए.ए.), छत्तीसगढ़ द्वारा पर्यावरणीय स्वीकृति दी गई हो, तो पूर्व में जारी पर्यावरणीय स्वीकृति की प्रति एवं अधिरोपित शर्तों के पालन में की गई कार्यवाही की जानकारी फोटोग्राफ्स सहित प्रस्तुत की जाए। साथ ही वृक्षारोपण की अद्यतन स्थिति की जानकारी फोटोग्राफ्स सहित प्रस्तुत की जाए।
7. विगत वर्षों में किए गए उत्खनन की वास्तविक मात्रा की जानकारी खनिज विभाग से प्रमाणित करा कर प्रस्तुत की जाए।
8. सी.ई.आर. (Corporate Environment Responsibility) हेतु विस्तृत प्रस्ताव पूर्ण विवरण के साथ प्रस्तुत किया जाए।
9. खनि निरीक्षक एवं परियोजना प्रस्तावक को खदान में रेत के लेवलस (Levels) लेने वाले सर्वेयर (Surveyor) के साथ आगामी माह की आयोजित बैठक में उपरोक्त समस्त सुसंगत जानकारी / दस्तावेज (अद्यतन फोटोग्राफ्स) सहित प्रस्तुतीकरण दिये जाने हेतु निर्देशित किया जाए।

तदनुसार खनि निरीक्षक एवं परियोजना प्रस्तावक को एस.ई.ए.सी., छत्तीसगढ़ के ज्ञापन दिनांक 02/12/2020 द्वारा प्रस्तुतीकरण हेतु सूचित किया गया।

**(ब) समिति की 349वीं बैठक दिनांक 08/12/2020:**

प्रस्तुतीकरण हेतु कोई भी प्रतिनिधि उपस्थित नहीं हुए। परियोजना प्रस्तावक द्वारा कोई अनुरोध पत्र प्रस्तुत नहीं किया गया है।

समिति द्वारा विचार विमर्श उपरांत सर्वसम्मति से निर्णय लिया गया कि परियोजना प्रस्तावक से उपरोक्त वांछित जानकारी प्राप्त होने पर आगामी कार्यवाही की जाएगी।



परियोजना प्रस्तावक को तदानुसार सूचित किया जाए।

7. मेसर्स श्री मोहम्मद सलीम मेमन (पारागांव सेण्ड माईन ग्राम-पारागांव, तहसील-आरंग, जिला-रायपुर), तहसील-कटघोरा, जिला-कोरबा (सचिवालय का नस्ती क्रमांक 1459)

ऑनलाईन आवेदन - प्रपोजल नम्बर - एसआईए / सीजी / एमआईएन / 181936 / 2020, दिनांक 03 / 11 / 2020।

प्रस्ताव का विवरण - यह पूर्व से संचालित रेत खदान (गौण खनिज) है। यह खदान ग्राम-पारागांव, तहसील-आरंग, जिला-रायपुर स्थित खसरा क्रमांक 1598 / 1872, कुल क्षेत्रफल - 4 हेक्टेयर में है। उत्खनन महानदी से किया जाता है। खदान की आवेदित उत्खनन क्षमता - 34,070.68 घनमीटर प्रतिवर्ष है।

बैठकों का विवरण -

(अ) समिति की 346वीं बैठक दिनांक 07 / 11 / 2020:

समिति द्वारा प्रकरण की नस्ती एवं प्रस्तुत जानकारी का परीक्षण तथा तत्समय सर्वसम्मति से निम्नानुसार निर्णय लिया गया था:-

1. प्रस्तावित खनन क्षेत्र की लंबाई एवं चौड़ाई तथा नदी के पाट की चौड़ाई की जानकारी प्रस्तुत की जाए।
2. रेत उत्खनन हेतु प्रस्तावित स्थल एवं प्रस्तावित स्थल के अपस्ट्रीम तथा डाउनस्ट्रीम में 100 मीटर की दूरी तक, 25 मीटर गुणा 25 मीटर का ग्रिड बनाकर, वर्तमान में रेत सतह के लेवलस (Levels) लेकर ग्रिड मैप में प्रदर्शित कर प्रस्तुत किये जाये। इसके अतिरिक्त खनन लीज के बाहर / नदी तट (दोनों ओर) से 100 मीटर तक के क्षेत्र में नदी सतह के स्तरों (Levels) का भी सर्वे किया जाये। उक्त लेवलस (Levels) हेतु कम से कम 2 टेम्पररी बेंच मार्क (Concreted TBM structure) निर्धारित किये जायें। टेम्पररी बेंच मार्क (TBM) में आर.एल., को-ऑर्डिनेट्स (Co-ordinates) अंकित किये जाये। ग्रिड मैप में टेम्पररी बेंच मार्क (TBM) को भी दर्शाकर, उन्हें खनिज विभाग से प्रमाणीकरण उपरांत फोटोग्राफ्स सहित जानकारी / दस्तावेज प्रस्तुत किये जायें।
3. नदीतट से खदान की सीमा की दूरी न्यूनतम 7.5 मीटर या नदी के पाट की चौड़ाई का 10 प्रतिशत (जो भी अधिक हो) रखी जानी है। यदि इसके अनुसार खदान के कुछ क्षेत्र में उत्खनन किया जाना संभव न हो तो उसकी गणना कर, नक्शे पर दर्शाकर, इसका उल्लेख माईनिंग प्लान में अनिवार्य रूप से कराया जाये। खदान के खनन क्षेत्र एवं प्रतिबंधित क्षेत्र को मौके पर खनिज विभाग से सीमांकन कराकर, प्रमाण पत्र प्राप्त किया जाए।
4. प्रस्तावित स्थल से निकटतम पुल, बांध, एनीकट एवं जल आपूर्ति स्रोत की दूरी बाबत जानकारी प्रस्तुत की जाए। पुल / एनीकट की दूरी खदान के अपस्ट्रीम में न्यूनतम 500 मीटर तथा डाउनस्ट्रीम में न्यूनतम 250 मीटर रखा जाना आवश्यक है। यदि लीज क्षेत्र उपरोक्तानुसार दूरी के अंदर स्थित हो, तो उपरोक्त आधार पर खनन हेतु प्रतिबंधित क्षेत्र को आवश्यकतानुसार नक्शे पर चिह्नित कर, उसका मौके पर सीमांकन तथा माईनिंग प्लान में इस बाबत उल्लेख किया जाए।

5. रेत उत्खनन हेतु प्रस्तावित स्थल पर वर्तमान में उपलब्ध रेत की मोटाई जानने के लिए, प्रति हेक्टेयर में कम से कम एक गड्ढा (Pit) खोदकर उसकी वास्तविक गहराई का मापन कर, खनिज विभाग से प्रमाणित जानकारी प्रस्तुत की जाए। रेत की वास्तविक गहराई हेतु पंचनामा भी प्रस्तुत किया जाये।
6. पूर्व में आवेदित स्थल पर खनन हेतु राज्य स्तर पर्यावरण समाघात निर्धारण प्राधिकरण (एस.ई.आई.ए.ए.), छत्तीसगढ़ अथवा जिला स्तरीय पर्यावरण समाघात निर्धारण प्राधिकरण (डी.ई.आई.ए.ए.), छत्तीसगढ़ द्वारा पर्यावरणीय स्वीकृति दी गई हो, तो पूर्व में जारी पर्यावरणीय स्वीकृति की प्रति एवं अधिरोपित शर्तों के पालन में की गई कार्यवाही की जानकारी फोटोग्राफ्स सहित प्रस्तुत की जाए। साथ ही वृक्षारोपण की अद्यतन स्थिति की जानकारी फोटोग्राफ्स सहित प्रस्तुत की जाए।
7. विगत वर्षों में किए गए उत्खनन की वास्तविक मात्रा की जानकारी खनिज विभाग से प्रमाणित करा कर प्रस्तुत की जाए।
8. सी.ई.आर. (Corporate Environment Responsibility) हेतु विस्तृत प्रस्ताव पूर्ण विवरण के साथ प्रस्तुत किया जाए।
9. खनि निरीक्षक एवं परियोजना प्रस्तावक को खदान में रेत के लेवलस (Levels) लेने वाले सर्वेयर (Surveyor) के साथ आगामी माह की आयोजित बैठक में उपरोक्त समस्त सुसंगत जानकारी / दस्तावेज (अद्यतन फोटोग्राफ्स) सहित प्रस्तुतीकरण दिये जाने हेतु निर्देशित किया जाए।

तदनुसार खनि निरीक्षक एवं परियोजना प्रस्तावक को एस.ई.ए.सी., छत्तीसगढ़ के ज्ञापन दिनांक 02/12/2020 द्वारा प्रस्तुतीकरण हेतु सूचित किया गया।

**(ब) समिति की 349वीं बैठक दिनांक 08/12/2020:**

प्रस्तुतीकरण हेतु श्री सुनील उपध्याय, अधिकृत प्रतिनिधि उपस्थित हुए। समिति द्वारा नस्ती, प्रस्तुत जानकारी का अवलोकन एवं परीक्षण करने पर निम्न स्थिति पाई गई:-

1. ग्राम पंचायत का अनापत्ति प्रमाण पत्र – रेत उत्खनन के संबंध में ग्राम पंचायत पारागांव का दिनांक 10/09/2016 का अनापत्ति प्रमाण पत्र प्रस्तुत किया गया है।
2. चिन्हांकित/सीमांकित – कार्यालय कलेक्टर, खनिज शाखा से प्राप्त प्रमाण पत्र अनुसार यह खदान चिन्हांकित/सीमांकित कर घोषित है।
3. उत्खनन योजना – माईनिंग प्लान प्रस्तुत किया गया है, जो उप संचालक (ख.प्र.) संचालनालय, भौमिकी तथा खनिकर्म नवा रायपुर अटल नगर के ज्ञापन क्रमांक 4270/खनि 02/रेत/उ.यो.अनु./न.क.26/2020 नवा रायपुर, दिनांक 22/10/2020 द्वारा अनुमोदित है।
4. 500 मीटर की परिधि में स्थित खदान – कार्यालय कलेक्टर (खनिज शाखा), जिला-रायपुर के ज्ञापन क्रमांक 1159/ख.लि./तीन-6/2020 रायपुर, दिनांक 02/11/2020 के अनुसार आवेदित खदान से 500 मीटर के भीतर अवस्थित अन्य रेत खदानों की संख्या निरंक है।
5. 200 मीटर की परिधि में स्थित सार्वजनिक क्षेत्र/संरचनाएं – कार्यालय कलेक्टर (खनिज शाखा), जिला-रायपुर के ज्ञापन क्रमांक 1157/ख.लि./तीन-6/2020 रायपुर, दिनांक 02/11/2020 द्वारा जारी प्रमाण पत्र अनुसार उक्त खदान के 200 मीटर की परिधि में कोई भी सार्वजनिक क्षेत्र जैसे पुल,

  
 Director of M&S, Raipur (D) 12-12-2020

बांध, एनीकट, राष्ट्रीय राजमार्ग, राज्यमार्ग एवं जल आपूर्ति आदि प्रतिबंधित क्षेत्र निर्मित नहीं है।

6. **लीज डीड का विवरण** – लीज श्री मोहम्मद सलीम मेमन के नाम पर है, जो कार्यालय कलेक्टर (खनिज शाखा), जिला-रायपुर के ज्ञापन क्रमांक क./ख.लि./तीन-6/2019/क्यू रायपुर, दिनांक 28/12/2019 द्वारा जारी की गई, जिसकी अवधि 2 वर्ष हेतु वैध है।
7. **डिस्ट्रीक्ट सर्वे रिपोर्ट** – वर्ष 2019 की डिस्ट्रीक्ट सर्वे रिपोर्ट (District Survey Report) की प्रति प्रस्तुत की गई है।
8. **महत्वपूर्ण संरचनाओं की दूरी** – निकटतम आबादी ग्राम-पारागांव 0.67 कि.मी., स्कूल ग्राम पारागांव 0.83 कि.मी. एवं अस्पताल आरंग 5.7 कि.मी. की दूरी पर स्थित है। राष्ट्रीय राजमार्ग 1.1 कि.मी. एवं राज्यमार्ग 15.4 कि.मी. दूर है। स्वीकृत रेत खदान के 1 कि.मी. की दूरी तक पुल/एनीकट स्थित नहीं है।
9. **पारिस्थितिकीय/जैवविविधता संवेदनशील क्षेत्र** – परियोजना प्रस्तावक द्वारा 10 कि.मी. की परिधि में अंतर्राज्यीय सीमा, राष्ट्रीय उद्यान, अभयारण्य, केन्द्रीय प्रदूषण नियंत्रण बोर्ड द्वारा घोषित क्रिटिकली पॉल्यूटेड एरिया, पारिस्थितिकीय संवेदनशील क्षेत्र या घोषित जैवविविधता क्षेत्र स्थित नहीं होना प्रतिवेदित किया है।
10. **खनन स्थल पर नदी के पाट की चौड़ाई एवं खदान की नदी तट से दूरी** – आवेदन अनुसार खनन स्थल पर नदी के पाट की चौड़ाई – अधिकतम 720 मीटर, न्यूनतम 670 मीटर तथा खनन स्थल की लंबाई – अधिकतम 335 मीटर, न्यूनतम 319 मीटर एवं चौड़ाई – अधिकतम 117 मीटर, न्यूनतम 98 मीटर दर्शाई गई है। खदान की नदी तट के किनारे से दूरी अधिकतम 22 मीटर, न्यूनतम 20 मीटर है, जबकि इसकी नदी तट से न्यूनतम दूरी 7.5 मीटर अथवा नदी के पाट की चौड़ाई का 10 प्रतिशत होना चाहिए।
11. **खदान स्थल पर रेत की मोटाई** – आवेदन अनुसार स्थल पर रेत की गहराई – 3.03 मीटर तथा रेत खनन की प्रस्तावित गहराई – 1 मीटर दर्शाई गई है। अनुमोदित माईनिंग प्लान अनुसार खदान में माईनेबल रेत की मात्रा – 34,070 घनमीटर है। रेत उत्खनन हेतु प्रस्तावित स्थल पर वर्तमान में उपलब्ध रेत सतह की मोटाई जानने के लिए, प्रस्तावित स्थल पर 4 गड्ढे (Pits) खोदकर उसकी वास्तविक गहराई का मापन कर, खनिज विभाग से प्रमाणित जानकारी प्रस्तुत की गई है। इसके अनुसार रेत की उपलब्ध औसत मोटाई 3.03 मीटर है। रेत की वास्तविक गहराई हेतु पंचनामा भी प्रस्तुत किया गया है।
12. **पूर्व में जारी पर्यावरणीय स्वीकृति संबंधी विवरण:-**
  - i. पूर्व में सरपंच, ग्राम पंचायत पारागांव के नाम से रेत खदान खसरा क्रमांक 1598, 1872, क्षेत्रफल 4 हेक्टेयर, क्षमता- 75,000 घनमीटर प्रतिवर्ष हेतु राज्य स्तर पर्यावरण समाघात निर्धारण प्राधिकरण, छत्तीसगढ़ द्वारा पर्यावरणीय स्वीकृति दिनांक 13/12/2017 को जारी की गई। यह स्वीकृति 3 वर्ष तक की अवधि हेतु जारी की गई है।
  - ii. एस.ई.आई.ए.ए., छत्तीसगढ़ के ज्ञापन दिनांक 12/12/2019 द्वारा सरपंच, ग्राम पंचायत पारागांव को जारी पर्यावरणीय स्वीकृति को श्री मोहम्मद सलीम मेमन के नाम पर हस्तांतरण किया गया है।

- iii. पूर्व में जारी पर्यावरणीय स्वीकृति के शर्तों के पालन में की गई कार्यवाही की जानकारी प्रस्तुत की गई है। गाद अध्ययन रिपोर्ट प्रस्तुत नहीं की गई।
- iv. कार्यालय कलेक्टर (खनिज शाखा), जिला-रायपुर के ज्ञापन क्रमांक /क./ख.लि./तीन-ई/2020 रायपुर, दिनांक 05/09/2020 के अनुसार विगत वर्ष किये गये उत्खनन का विवरण निम्नानुसार है:-


वर्ष	उत्पादन (घनमीटर)
2019-20	26,280
2020-21 (जून, 2020 तक)	7,940

- v. निर्धारित शर्तानुसार वृक्षारोपण नहीं किया गया है।
13. खदान क्षेत्र में रेत सतह के लेवलस - रेत उत्खनन हेतु प्रस्तावित स्थल एवं प्रस्तावित स्थल के चारों तरफ में 100 मीटर की दूरी तक, 25 मीटर गुणा 25 मीटर के गिड बिन्दुओं पर दिनांक 15/06/2020 को रेत सतह के वर्तमान लेवलस (Levels) लेकर, उन्हें खनिज विभाग से प्रमाणीकरण उपरांत फोटोग्राफस सहित जानकारी/दस्तावेज प्रस्तुत किये गये है।
14. कॉर्पोरेट पर्यावरणीय दायित्व (C.E.R.) - परियोजना प्रस्तावक द्वारा समिति के समक्ष विस्तार से चर्चा उपरांत निम्नानुसार विस्तृत प्रस्ताव प्रस्तुत किया गया है:-

Capital Investment (in Lakh Rupees)	Percentage of Capital Investment to be Spent	Amount for CER Activities (in Lakh Rupees)	Amount Proposed & Details for CER Activities (in Lakh Rupees)	
			Particulars	CER Fund Allocation (in Lakh Rupees)
86.89	2%	1.74	Following activities at Nearby Government High School Village- Paragaon	
			Rain Water Harvesting System	1.33
			Potable Drinking water Facility	0.25
			Running water facility for Toilets	0.15
			Plantation	0.15
			<b>Total</b>	<b>1.88</b>

15. गैर माईनिंग क्षेत्र -

- i. नदी के पाट की चौड़ाई अधिकतम 720 मीटर, न्यूनतम 670 मीटर है, जबकि खदान नदी तट के किनारे से दूरी अधिकतम 22 मीटर, न्यूनतम 20 मीटर है। नये दिशा निर्देशों के अनुसार नदी तट से न्यूनतम 7.5 मीटर अथवा नदी के पाट की चौड़ाई का 10 प्रतिशत दूरी तक के क्षेत्र में खनन नहीं किया जा सकता। माईनिंग प्लान के अनुसार नदी तट के किनारे से खनन क्षेत्र की दूरी नदी के पाट की चौड़ाई का 10 प्रतिशत = 67 मीटर से 72 मीटर छोड़कर उत्खनन किया जाना प्रस्तावित है।

  
 Director, Mining and Geology, Raipur

- ii. उपरोक्तानुसार माईनिंग प्लान में कुल गैर माईनिंग क्षेत्र 5,234 वर्गमीटर प्रस्तावित किया गया है। अतः रेत उत्खनन का कार्य खदान के अवशेष 3,476 हेक्टेयर क्षेत्र में किया जाना प्रस्तावित है।
16. रेत उत्खनन मैन्युअल विधि से एवं भराई का कार्य लोडर द्वारा कराया जाना प्रस्तावित है।
17. परियोजना प्रस्तावक द्वारा 1 मीटर की गहराई तक उत्खनन की अनुमति मांगी है। अनुमोदित उत्खनन योजना में उत्खनन किए जाने वाले क्षेत्र की वार्षिक रेत पुनःभरण संबंधी अध्ययन कार्य एवं तत्संबंधी आंकड़ों का समावेश नहीं किया गया है। महानदी बड़ी नदी है तथा इसमें वर्षाकाल में सामान्यतः 1.5 मीटर गहराई से अधिक रेत का पुनःभराव होने की संभावना है।

समिति द्वारा विचार विमर्श उपरांत सर्वसम्मति से निम्नानुसार निर्णय लिया गया—

1. आवेदित खदान (ग्राम-पारागांव) का रकबा 4 हेक्टेयर है। खदान की सीमा से 500 मीटर की परिधि में स्वीकृत/संचालित खदानों का कुल क्षेत्रफल 5 हेक्टेयर या उससे कम होने के कारण यह खदान बी-2 श्रेणी की मानी गयी।
2. वृक्षारोपण कार्य — प्राथमिकता के आधार पर नदी तट पर कुल 2,000 नग पौधे — 1,000 नग अर्जुन के पौधे तथा शेष 1,000 नग (जामुन, करंज, बांस, आम आदि) पौधे लगाए जायेंगे। इसके अतिरिक्त पहुंच मार्ग पर 500 नग पौधे लगाए जायेंगे।
3. परियोजना प्रस्तावक रेत खदान क्षेत्र में आगामी 1.5 वर्ष में विस्तृत गाद अध्ययन (Siltation Study) करायेगा, ताकि रेत के पुनःभरण (Replenishment) बाबत सही आंकड़े, रेत उत्खनन का नदी, नदीतल, स्थानीय वनस्पति, जीव एवं सूक्ष्म जीवों पर प्रभाव तथा नदी के पानी की गुणवत्ता पर रेत उत्खनन के प्रभाव की सही जानकारी प्राप्त हो सके।
4. लीज क्षेत्र की सतह का बेसलाईन डाटा —
  - i. मानसून के बाद (अक्टूबर/नवम्बर माह में रेत उत्खनन प्रारंभ करने के पूर्व) इन्ही गिड बिन्दुओं में माईनिंग लीज क्षेत्र तथा लीज क्षेत्र के अपस्ट्रीम एवं डाउनस्ट्रीम में 100 मीटर तक तथा खनन लीज के बाहर / नदी तट (दोनों ओर) से 100 मीटर तक के क्षेत्र में नदी सतह के स्तरों (Levels) का सर्वे पूर्व निर्धारित गिड बिन्दुओं पर किया जायेगा।
  - ii. इसी प्रकार रेत खनन उपरांत मानसून के पूर्व (मई माह के अंतिम सप्ताह/जून के प्रथम सप्ताह) इन्ही गिड बिन्दुओं पर रेत सतह के लेवलस (Levels) का मापन किया जाएगा।
  - iii. रेत सतह के पूर्व निर्धारित गिड बिन्दुओं पर रेत सतह के लेवलस (Levels) के मापन का कार्य आगामी 3 वर्ष तक निरंतर किया जाएगा। पोस्ट-मानसून के आंकड़े दिसम्बर 2021, 2022, 2023 एवं प्री-मानसून के आंकड़े अगस्त 2021, 2022, 2023 तक अनिवार्य रूप से एस.ई.आई.ए.ए., छत्तीसगढ़ को प्रस्तुत किए जायेंगे।
5. समिति द्वारा विचार विमर्श उपरांत सर्वसम्मति से श्री मोहम्मद सलीम मेमन, पारागांव सेण्ड माईन खसरा क्रमांक 1598/1872, ग्राम-पारागांव, तहसील-आरंग, जिला-रायपुर, कुल लीज क्षेत्रफल 4 हेक्टेयर में से गैर माईनिंग क्षेत्र 5,234 वर्गमीटर क्षेत्र कम करने पर 3,476 हेक्टेयर क्षेत्र में, रेत उत्खनन



अधिकतम 1 मीटर की गहराई तक सीमित रखते हुए, कुल 34,000 घनमीटर प्रतिवर्ष रेत उत्खनन हेतु परिशिष्ट-01 में वर्णित शर्तों के अधीन पर्यावरणीय स्वीकृति, जारी दिनांक से 02 वर्ष तक की अवधि हेतु दिये जाने की अनुशंसा की गई। रेत की खुदाई श्रमिकों द्वारा (Manually) की जाएगी। रिवर बेड (River Bed) में भारी वाहनों का प्रवेश प्रतिबंधित रहेगा। लीज क्षेत्र में स्थित रेत खुदाई गड्ढे (Excavation pits) से लोडिंग प्वाइंट तक रेत का परिवहन ट्रैक्टर ट्रॉली द्वारा किया जाएगा।

6. गैर माईनिंग क्षेत्र एवं अवशेष माईनिंग क्षेत्र का मौके पर खनिज विभाग से स्पष्ट सीमांकन कराने के उपरांत ही खनिज विभाग द्वारा उत्खनन की अनुमति दी जाएगी।
7. रेत उत्खनन प्रारंभ करने के पूर्व उपरोक्तानुसार निर्धारित ग्रिड बिन्दुओं पर नदी सतह के स्तरों (Levels) का सर्वे कर (पोस्ट-मानसून), उसके आंकड़े तत्काल एस.ई.आई.ए.ए., छत्तीसगढ़ को प्रस्तुत किये जाये।

राज्य स्तर पर्यावरण समाघात निर्धारण प्राधिकरण (एस.ई.आई.ए.ए.), छत्तीसगढ़ को तदानुसार सूचित किया जाए।

8. मेसर्स श्री आनंद कुमार अग्रवाल (कुरुद (कुटेला) सेण्ड माईन, ग्राम-कुरुद, तहसील-आरंग, जिला-रायपुर), शिव कॉम्प्लेक्स, नियर रेलवे स्टेशन क्रशिंग विधानसभा रोड, सड़क, तहसील व जिला-रायपुर (सचिवालय का नस्ती क्रमांक 1458)

ऑनलाईन आवेदन - प्रपोजल नम्बर - एसआईए / सीजी / एमआईएन / 181604 / 2020, दिनांक 03 / 11 / 2020।

प्रस्ताव का विवरण - यह पूर्व से संचालित रेत खदान (गौण खनिज) है। यह खदान ग्राम-कुरुद, तहसील-आरंग, जिला-रायपुर स्थित खसरा क्रमांक 2742, कुल क्षेत्रफल - 5 हेक्टेयर में है। उत्खनन महानदी से किया जाता है। खदान की आवेदित उत्खनन क्षमता - 85,000 घनमीटर प्रतिवर्ष है।

बैठकों का विवरण -

(अ) समिति की 346वीं बैठक दिनांक 07 / 11 / 2020:

समिति द्वारा प्रकरण की नस्ती एवं प्रस्तुत जानकारी का परीक्षण तथा तत्समय सर्वसम्मति से निम्नानुसार निर्णय लिया गया था:-

1. प्रस्तावित खनन क्षेत्र की लंबाई एवं चौड़ाई तथा नदी के पाट की चौड़ाई की जानकारी प्रस्तुत की जाए।
2. रेत उत्खनन हेतु प्रस्तावित स्थल एवं प्रस्तावित स्थल के अपस्ट्रीम तथा डाउनस्ट्रीम में 100 मीटर की दूरी तक, 25 मीटर गुणा 25 मीटर का ग्रिड बनाकर, वर्तमान में रेत सतह के लेवलस (Levels) लेकर ग्रिड मैप में प्रदर्शित कर प्रस्तुत किये जाये। इसके अतिरिक्त खनन लीज के बाहर / नदी तट (दोनों ओर) से 100 मीटर तक के क्षेत्र में नदी सतह के स्तरों (Levels) का भी सर्वे किया जाये। उक्त लेवलस (Levels) हेतु कम से कम 2 टेम्पररी बेंच मार्क (Concreted TBM structure) निर्धारित किये जायें। टेम्पररी बेंच मार्क (TBM) में आर.एल., को-ऑर्डिनेट्स (Co-ordinates) अंकित किये जाये। ग्रिड मैप में

टेम्पररी बेंच मार्क (TBM) को भी दर्शाकर, उन्हें खनिज विभाग से प्रमाणीकरण उपरांत फोटोग्राफ्स सहित जानकारी/दस्तावेज प्रस्तुत किये जायें।

3. नदीतट से खदान की सीमा की दूरी न्यूनतम 7.5 मीटर या नदी के पाट की चौड़ाई का 10 प्रतिशत (जो भी अधिक हो) रखी जानी है। यदि इसके अनुसार खदान के कुछ क्षेत्र में उत्खनन किया जाना संभव न हो तो उसकी गणना कर, नक्शे पर दर्शाकर, इसका उल्लेख माईनिंग प्लान में अनिवार्य रूप से कराया जाये। खदान के खनन क्षेत्र एवं प्रतिबंधित क्षेत्र को मौके पर खनिज विभाग से सीमांकन कराकर, प्रमाण पत्र प्राप्त किया जाए।
4. प्रस्तावित स्थल से निकटतम पुल, बांध, एनीकट एवं जल आपूर्ति स्रोत की दूरी बाबत जानकारी प्रस्तुत की जाए। पुल / एनीकट की दूरी खदान के अपस्ट्रीम में न्यूनतम 500 मीटर तथा डाउनस्ट्रीम में न्यूनतम 250 मीटर रखा जाना आवश्यक है। यदि लीज क्षेत्र उपरोक्तानुसार दूरी के अंदर स्थित हो, तो उपरोक्त आधार पर खनन हेतु प्रतिबंधित क्षेत्र को आवश्यकतानुसार नक्शे पर चिन्हित कर, उसका मौके पर सीमांकन तथा माईनिंग प्लान में इस बाबत उल्लेख किया जाए।
5. रेत उत्खनन हेतु प्रस्तावित स्थल पर वर्तमान में उपलब्ध रेत की मोटाई जानने के लिए, प्रति हेक्टेयर में कम से कम एक गड्ढा (Pit) खोदकर उसकी वास्तविक गहराई का मापन कर, खनिज विभाग से प्रमाणित जानकारी प्रस्तुत की जाए। रेत की वास्तविक गहराई हेतु पंचनामा भी प्रस्तुत किया जाये।
6. यदि पूर्व में आवेदित स्थल पर खनन हेतु राज्य स्तर पर्यावरण समाघात निर्धारण प्राधिकरण (एस.ई.आई.ए.ए.), छत्तीसगढ़ अथवा जिला स्तरीय पर्यावरण समाघात निर्धारण प्राधिकरण (डी.ई.आई.ए.ए.), छत्तीसगढ़ द्वारा पर्यावरणीय स्वीकृति दी गई हो, तो पूर्व में जारी पर्यावरणीय स्वीकृति की प्रति एवं अधिरोपित शर्तों के पालन में की गई कार्यवाही की जानकारी फोटोग्राफ्स सहित प्रस्तुत की जाए। साथ ही वृक्षारोपण की अद्यतन स्थिति की जानकारी फोटोग्राफ्स सहित प्रस्तुत की जाए।
7. विगत वर्षों में किए गए उत्खनन की वास्तविक मात्रा की जानकारी खनिज विभाग से प्रमाणित करा कर प्रस्तुत की जाए।
8. सी.ई.आर. (Corporate Environment Responsibility) हेतु विस्तृत प्रस्ताव पूर्ण विवरण के साथ प्रस्तुत किया जाए।
9. खनि निरीक्षक एवं परियोजना प्रस्तावक को खदान में रेत के लेवलस (Levels) लेने वाले सर्वेयर (Surveyor) के साथ आगामी माह की आयोजित बैठक में उपरोक्त समस्त सुसंगत जानकारी / दस्तावेज (अद्यतन फोटोग्राफ्स) सहित प्रस्तुतीकरण दिये जाने हेतु निर्देशित किया जाए।

तदनुसार खनि निरीक्षक एवं परियोजना प्रस्तावक को एस.ई.ए.सी., छत्तीसगढ़ के ज्ञापन दिनांक 02/12/2020 द्वारा प्रस्तुतीकरण हेतु सूचित किया गया।

**(ब) समिति की 349वीं बैठक दिनांक 08/12/2020:**

प्रस्तुतीकरण हेतु श्री द्वारिका प्रसाद साहू, अधिकृत प्रतिनिधि उपस्थित हुए। समिति द्वारा नस्ती, प्रस्तुत जानकारी का अवलोकन एवं परीक्षण करने पर निम्न स्थिति पाई गई:-

1. **ग्राम पंचायत का अनापत्ति प्रमाण पत्र** – रेत उत्खनन के संबंध में ग्राम पंचायत कुरुद(कुटेला) का दिनांक 28/04/2019 का अनापत्ति प्रमाण पत्र प्रस्तुत किया गया है।
2. **चिन्हांकित/सीमांकित** – कार्यालय कलेक्टर, खनिज शाखा से प्राप्त प्रमाण पत्र अनुसार यह खदान चिन्हांकित/सीमांकित कर घोषित है।
3. **उत्खनन योजना** – माईनिंग प्लान प्रस्तुत किया गया है, जो उप संचालक (ख.प्र.) संचालनालय, भूमिकी तथा खनिकर्म नवा रायपुर अटल नगर के ज्ञापन पृ. क्रमांक 4433/खनि 02/रेत/उ.यो.अनु./न.क. 28/2020 नवा रायपुर, दिनांक 03/11/2020 द्वारा अनुमोदित है।
4. **500 मीटर की परिधि में स्थित खदान** – कार्यालय कलेक्टर (खनिज शाखा), जिला-रायपुर के ज्ञापन क्रमांक 1167/ख.लि./तीन-6/2020 रायपुर, दिनांक 02/11/2020 के अनुसार आवेदित खदान से 500 मीटर के भीतर अवस्थित अन्य रेत खदानों की संख्या निरंक है।
5. **200 मीटर की परिधि में स्थित सार्वजनिक क्षेत्र/संरचनाएँ** – कार्यालय कलेक्टर (खनिज शाखा), जिला-रायपुर के ज्ञापन क्रमांक 1165/ख.लि./तीन-6/2020 रायपुर, दिनांक 02/11/2020 द्वारा जारी प्रमाण पत्र अनुसार उक्त खदान के 200 मीटर की परिधि में कोई भी सार्वजनिक क्षेत्र जैसे पुल, बांध, एनीकट, मंदिर मस्जिद, मरघट, राष्ट्रीय राजमार्ग, राज्यमार्ग एवं जल आपूर्ति आदि प्रतिबंधित क्षेत्र निर्मित नहीं है।
6. **लीज डीड का विवरण** – लीज श्री आनंद कुमार अग्रवाल के नाम पर है, जो कार्यालय कलेक्टर (खनिज शाखा), जिला-रायपुर के ज्ञापन पृ. क्रमांक क./ख. लि./तीन-6/2019 रायपुर, दिनांक 13/11/2019 द्वारा जारी की गई, जिसकी अवधि 2 वर्ष हेतु वैध है।
7. **डिस्ट्रीक्ट सर्वे रिपोर्ट** – वर्ष 2019 की डिस्ट्रीक्ट सर्वे रिपोर्ट (District Survey Report) की प्रति प्रस्तुत की गई है।
8. **महत्वपूर्ण संरचनाओं की दूरी** – निकटतम आबादी ग्राम-मोहकम 0.75 कि.मी., स्कूल कुरुद 2 कि.मी. एवं अस्पताल समोदा 7.7 कि.मी. की दूरी पर स्थित है। राष्ट्रीय राजमार्ग 11.1 कि.मी. एवं राज्यमार्ग 16.6 कि.मी. दूर है। स्वीकृत रेत खदान के 1 कि.मी. की दूरी तक पुल/एनीकट स्थित नहीं है।
9. **पारिस्थितिकीय/जैवविविधता संवेदनशील क्षेत्र** – परियोजना प्रस्तावक द्वारा 10 कि.मी. की परिधि में अंतर्राज्यीय सीमा, राष्ट्रीय उद्यान, अभयारण्य, केन्द्रीय प्रदूषण नियंत्रण बोर्ड द्वारा घोषित क्रिटिकली पॉल्यूटेड एरिया, पारिस्थितिकीय संवेदनशील क्षेत्र या घोषित जैवविविधता क्षेत्र स्थित नहीं होना प्रतिवेदित किया है।
10. **खनन स्थल पर नदी के पाट की चौड़ाई एवं खदान की नदी तट से दूरी** – आवेदन अनुसार खनन स्थल पर नदी के पाट की चौड़ाई – अधिकतम 1,250 मीटर, न्यूनतम 1,130 मीटर तथा खनन स्थल की औसत लंबाई – 305 मीटर एवं औसत चौड़ाई – 163 मीटर दर्शाई गई है। खदान की नदी तट के किनारे से दूरी अधिकतम 495 मीटर, न्यूनतम 365 मीटर है।
11. **खदान स्थल पर रेत की मोटाई** – आवेदन अनुसार स्थल पर रेत की गहराई – 5 मीटर तथा रेत खनन की प्रस्तावित गहराई – 2 मीटर दर्शाई गई है।



अनुमोदित माईनिंग प्लान अनुसार खदान में माईनेबल रेत की मात्रा – 85,000 घनमीटर है। रेत उत्खनन हेतु प्रस्तावित स्थल पर वर्तमान में उपलब्ध रेत सतह की मोटाई जानने के लिए, प्रस्तावित स्थल पर 5 गड्ढे (Pits) खोदकर उसकी वास्तविक गहराई का मापन कर, खनिज विभाग से प्रमाणित जानकारी प्रस्तुत की गई है। इसके अनुसार रेत की उपलब्ध औसत मोटाई 5 मीटर है। रेत की वास्तविक गहराई हेतु पंचनामा भी प्रस्तुत किया गया है।

12. पूर्व में जारी पर्यावरणीय स्वीकृति संबंधी विवरण:-

- पूर्व में श्री आनंद कुमार अग्रवाल के नाम से रेत खदान खसरा क्रमांक 2742, क्षेत्रफल 5 हेक्टेयर, क्षमता- 50,000 घनमीटर प्रतिवर्ष हेतु पर्यावरणीय स्वीकृति राज्य स्तर पर्यावरण समाघात निर्धारण प्राधिकरण, छत्तीसगढ़ द्वारा दिनांक 08/11/2019 को जारी की गई। यह स्वीकृति 1 वर्ष तक की अवधि हेतु जारी की गई थी।
- पूर्व में जारी पर्यावरणीय स्वीकृति के शर्तों के पालन में की गई कार्यवाही की जानकारी प्रस्तुत की गई है। गाद अध्ययन रिपोर्ट प्रस्तुत नहीं की गई। शर्तानुसार मानसून के बाद (दिनांक 10/11/2019 को रेत उत्खनन प्रारंभ करने के पूर्व), रेत खनन उपरांत ग्री-मानसून सर्वे दिनांक 16/06/2020 एवं मानसून के बाद दिनांक 22/10/2020 को पूर्व में निर्धारित ग्रिड बिन्दुओं पर लिए गये रेत सतह के लेवलस (Levels) को ग्रिड मैप में प्रदर्शित कर प्रस्तुत किया गया है। जिससे अनुसार नदी में रेत का पुनःभरण हो रहा है।
- कार्यालय कलेक्टर (खनिज शाखा), जिला-रायपुर के ज्ञापन क्रमांक /क./ख.लि./तीन-6/2020/1078 रायपुर, दिनांक 22/10/2020 के अनुसार विगत वर्ष किये गये उत्खनन का विवरण निम्नानुसार है:-

वर्ष	उत्पादन (घनमीटर)
2018-19	निरंक
2019-20	15,224
2020-21 (सितंबर 2020 तक)	16,270

- निर्धारित शर्तानुसार वृक्षारोपण किया गया है।

13. खदान क्षेत्र में रेत सतह के लेवलस – रेत उत्खनन हेतु प्रस्तावित स्थल एवं प्रस्तावित स्थल के चारों तरफ में 100 मीटर की दूरी तक, 25 मीटर गुणा 25 मीटर के ग्रिड बिन्दुओं पर मानसून के बाद (दिनांक 10/11/2019 को रेत उत्खनन प्रारंभ करने के पूर्व), रेत खनन उपरांत ग्री-मानसून सर्वे दिनांक 16/06/2020 एवं मानसून के बाद दिनांक 22/10/2020 को रेत सतह के वर्तमान लेवलस (Levels) लेकर, उन्हें खनिज विभाग से प्रमाणीकरण उपरांत फोटोग्राफस सहित जानकारी/दस्तावेज प्रस्तुत किये गये है।

14. कॉर्पोरेट पर्यावरणीय दायित्व (C.E.R.) – परियोजना प्रस्तावक द्वारा समिति के समक्ष विस्तार से चर्चा उपरांत निम्नानुसार विस्तृत प्रस्ताव प्रस्तुत किया गया है:-

Capital Investment (in Lakh Rupees)	Percentage of Capital Investment to be Spent	Amount for CER Activities (in Lakh	Amount Proposed & Details for CER Activities (in Lakh Rupees)	
			Particulars	CER Fund

		Rupees)	Allocation (in Lakh Rupees)	
56.65	2%	1.14	Following activities at Nearby Government Higher Secondary School Village-Kurud	
			Already Completed as per previous EC Granted	
			Rain Water Harvesting System	0.78
			Potable Drinking water Facility	0.19
			Proposed Work	
			Running water facility for Toilets	0.15
			Plantation	0.10
<b>Total</b>		<b>1.22</b>		

15. रेत उत्खनन मैनुअल विधि से एवं भराई का कार्य लोडर द्वारा कराया जाना प्रस्तावित है।
16. परियोजना प्रस्तावक द्वारा 2 मीटर की गहराई तक उत्खनन की अनुमति मांगी है। अनुमोदित उत्खनन योजना में उत्खनन किए जाने वाले क्षेत्र की वार्षिक रेत पुनःभरण संबंधी अध्ययन कार्य एवं तत्संबंधी आंकड़ों का समावेश किया गया है। महानदी बड़ी नदी है तथा इसमें वर्षाकाल में सामान्यतः 1.5 मीटर गहराई से अधिक रेत का पुनःभराव होने की संभावना है।

समिति द्वारा विचार विमर्श उपरांत सर्वसम्मति से निम्नानुसार निर्णय लिया गया:-

1. आवेदित खदान (ग्राम-कुरुद) का रकबा 5 हेक्टेयर है। खदान की सीमा से 500 मीटर की परिधि में स्वीकृत/संचालित खदानों का कुल क्षेत्रफल 5 हेक्टेयर या उससे कम होने के कारण यह खदान बी-2 श्रेणी की मानी गयी।
2. वृक्षारोपण कार्य - प्राथमिकता के आधार पर नदी तट पर कुल 2,500 नग पौधे - 1,250 नग अर्जुन के पौधे तथा शेष 1,250 नग (जामुन, करंज, बांस, आम आदि) पौधे लगाए जायेंगे। इसके अतिरिक्त पहुंच मार्ग पर 500 नग पौधे लगाए जायेंगे।
3. परियोजना प्रस्तावक रेत खदान क्षेत्र में आगामी 1.5 वर्ष में विस्तृत गाद अध्ययन (Siltation Study) करायेगा, ताकि रेत के पुनःभरण (Replenishment) बाबत सही आंकड़े, रेत उत्खनन का नदी, नदीतल, स्थानीय वनस्पति, जीव एवं सूक्ष्म जीवों पर प्रभाव तथा नदी के पानी की गुणवत्ता पर रेत उत्खनन के प्रभाव की सही जानकारी प्राप्त हो सके।
4. लीज क्षेत्र की सतह का बेसलाईन डाटा -
  - i. मानसून के बाद (अक्टूबर/नवम्बर माह में रेत उत्खनन प्रारंभ करने के पूर्व) इन्ही गिड बिन्दुओं में माईनिंग लीज क्षेत्र तथा लीज क्षेत्र के अपस्ट्रीम एवं डाउनस्ट्रीम में 100 मीटर तक तथा खनन लीज के बाहर / नदी तट

  
C:\Users\... Meeting on 20/01/2023

(दोनों ओर) से 100 मीटर तक के क्षेत्र में नदी सतह के स्तरों (Levels) का सर्वे पूर्व निर्धारित गिड बिन्दुओं पर किया जायेगा।

- ii. इसी प्रकार रेत खनन उपरांत मानसून के पूर्व (मई माह के अंतिम सप्ताह/जून के प्रथम सप्ताह) इन्ही गिड बिन्दुओं पर रेत सतह के लेवलस (Levels) का मापन किया जाएगा।
  - iii. रेत सतह के पूर्व निर्धारित गिड बिन्दुओं पर रेत सतह के लेवलस (Levels) के मापन का कार्य आगामी 3 वर्ष तक निरंतर किया जाएगा। पोस्ट-मानसून के आंकड़ें दिसम्बर 2021, 2022, 2023 एवं प्री-मानसून के आंकड़ें अगस्त 2021, 2022, 2023 तक अनिवार्य रूप से एस.ई.आई.ए.ए. छत्तीसगढ़ को प्रस्तुत किए जायेंगे।
5. समिति द्वारा विचार विमर्श उपरांत सर्वसम्मति से श्री आनंद कुमार अग्रवाल, (कुरुद (कुटेला) सेण्ड माईन, खसरा क्रमांक 2742, ग्राम-कुरुद, तहसील-आरंग, जिला-रायपुर, कुल लीज क्षेत्रफल 5 हेक्टेयर क्षेत्र में, रेत उत्खनन अधिकतम 1.5 मीटर की गहराई तक सीमित रखते हुए, कुल 75,000 घनमीटर प्रतिवर्ष रेत उत्खनन हेतु परिशिष्ट-02 में वर्णित शर्तों के अधीन पर्यावरणीय स्वीकृति, जारी दिनांक से 02 वर्ष तक की अवधि हेतु दिये जाने की अनुशंसा की गई। रेत की खुदाई श्रमिकों द्वारा (Manually) की जाएगी। रिवर बेड (River Bed) में भारी वाहनों का प्रवेश प्रतिबंधित रहेगा। लीज क्षेत्र में स्थित रेत खुदाई गड्ढे (Excavation pits) से लोडिंग प्वाइंट तक रेत का परिवहन ट्रैक्टर ट्रॉली द्वारा किया जाएगा।

राज्य स्तर पर्यावरण समाघात निर्धारण प्राधिकरण (एस.ई.आई.ए.ए.), छत्तीसगढ़ को तदानुसार सूचित किया जाए।

9. मेसर्स श्री देवेन्द्र देशमुख (एफ-2 कारली सेण्ड माईन, ग्राम-बड़े कारली, तहसील-गीदम, जिला-दन्तेवाड़ा), पिसेगांव मिलाई रोड, जिला-दुर्ग (सचिवालय का नस्ती क्रमांक 1086)

ऑनलाईन आवेदन - प्रपोजल नम्बर - एसआईए/ सीजी/ एमआईएन/ 134065/2019, दिनांक 29/12/2019। परियोजना प्रस्तावक द्वारा प्रस्तुत ऑनलाईन आवेदन में कमियाँ होने से ज्ञापन दिनांक 10/01/2020 द्वारा जानकारी प्रस्तुत करने हेतु निर्देशित किया गया। परियोजना प्रस्तावक द्वारा वांछित जानकारी दिनांक 18/05/2020 को ऑनलाईन प्रस्तुत की गई।


प्रस्ताव का विवरण - यह प्रस्तावित रेत खदान (गौण खनिज) है। यह खदान ग्राम-बड़े कारली, तहसील-गीदम, जिला-दन्तेवाड़ा स्थित खसरा क्रमांक 1058, कुल लीज क्षेत्र 5 हेक्टेयर में प्रस्तावित है। उत्खनन हारम नदी से किया जाना प्रस्तावित है। खदान की आवेदित उत्खनन क्षमता-95,000 घनमीटर प्रतिवर्ष है।

बैठकों का विवरण -

(अ) समिति की 328वीं बैठक दिनांक 03/06/2020:


समिति द्वारा प्रकरण की नस्ती एवं प्रस्तुत जानकारी का परीक्षण, तथा तत्समय सर्वसम्मति से निम्नानुसार निर्णय लिया गया था:-

1. प्रस्तावित खनन क्षेत्र की लंबाई एवं चौड़ाई तथा नदी के पाट की चौड़ाई की जानकारी प्रस्तुत की जाए।



35 of 69

2. रेत उत्खनन हेतु प्रस्तावित स्थल एवं प्रस्तावित स्थल के अपस्ट्रीम तथा डाउनस्ट्रीम में 100 मीटर की दूरी तक, 25 मीटर गुणा 25 मीटर का ग्रिड बनाकर, वर्तमान में रेत सतह के लेवल्स (Levels) लेकर ग्रिड मैप में प्रदर्शित कर प्रस्तुत किये जाये। इसके अतिरिक्त खनन लीज के बाहर / नदी तट (दोनों ओर) से 100 मीटर तक के क्षेत्र में नदी सतह के स्तरों (Levels) का भी सर्वे किया जाये। उक्त लेवल्स (Levels) हेतु कम से कम 2 टेम्पररी बेंच मार्क (Concreted TBM structure) निर्धारित किये जायें। टेम्पररी बेंच मार्क (TBM) में आर.एल., को-ऑर्डिनेट्स (Co-ordinates) अंकित किये जाये। ग्रिड मैप में टेम्पररी बेंच मार्क (TBM) को भी दर्शाकर, उन्हें खनिज विभाग से प्रमाणीकरण उपरांत फोटोग्राफ्स सहित जानकारी / दस्तावेज प्रस्तुत किये जायें।
3. नदीतट से खदान की सीमा की दूरी न्यूनतम 10 मीटर या नदी के पाट की चौड़ाई का 10 प्रतिशत (जो भी अधिक हो) रखी जानी है। यदि इसके अनुसार खदान के कुछ क्षेत्र में उत्खनन किया जाना संभव न हो तो उसकी गणना कर, नक्शे पर दर्शाकर, इसका उल्लेख माईनिंग प्लान में अनिवार्य रूप से कराया जाये। खदान के खनन क्षेत्र एवं प्रतिबंधित क्षेत्र को मौके पर खनिज विभाग से सीमांकन कराकर, प्रमाण पत्र प्राप्त किया जाए।
4. प्रस्तावित स्थल से निकटतम पुल, बांध, एनीकट एवं जल आपूर्ति स्रोत की दूरी बाबत जानकारी प्रस्तुत की जाए। पुल / एनीकट की दूरी खदान के अपस्ट्रीम में न्यूनतम 500 मीटर तथा डाउनस्ट्रीम में न्यूनतम 250 मीटर रखा जाना आवश्यक है। यदि लीज क्षेत्र उपरोक्तानुसार दूरी के अंदर स्थित हो, तो उपरोक्त आधार पर खनन हेतु प्रतिबंधित क्षेत्र को आवश्यकतानुसार नक्शे पर चिन्हित कर, उसका मौके पर सीमांकन तथा माईनिंग प्लान में इस बाबत उल्लेख किया जाए।
5. रेत उत्खनन हेतु प्रस्तावित स्थल पर वर्तमान में उपलब्ध रेत की मोटाई जानने के लिए, प्रति हेक्टेयर में कम से कम एक गड्ढा (Pit) खोदकर उसकी वास्तविक गहराई का मापन कर, खनिज विभाग से प्रमाणित जानकारी प्रस्तुत की जाए। रेत की वास्तविक गहराई हेतु पंचनामा भी प्रस्तुत किया जाये।
6. यदि पूर्व में आवेदित स्थल पर खनन हेतु राज्य स्तर पर्यावरण समाघात निर्धारण प्राधिकरण (एस.ई.आई.ए.ए.), छत्तीसगढ़ अथवा जिला स्तरीय पर्यावरण समाघात निर्धारण प्राधिकरण (डी.ई.आई.ए.ए.), छत्तीसगढ़ द्वारा पर्यावरणीय स्वीकृति दी गई हो, तो पूर्व में जारी पर्यावरणीय स्वीकृति की प्रति एवं अधिरोपित शर्तों के पालन में की गई कार्यवाही की जानकारी फोटोग्राफ्स सहित प्रस्तुत की जाए। साथ ही वृक्षारोपण की अद्यतन स्थिति की जानकारी फोटोग्राफ्स सहित प्रस्तुत की जाए।
7. यदि खदान पूर्व से संचालित है, तो विगत वर्षों में किए गए उत्खनन की वास्तविक मात्रा की जानकारी खनिज विभाग से प्रमाणित करा कर प्रस्तुत की जाए।
8. भारत सरकार, पर्यावरण, वन और जलवायु परिवर्तन मंत्रालय, नई दिल्ली के ओ.एम. दिनांक 01/05/2018 के अनुसार सी.ई.आर. (Corporate Environment Responsibility) हेतु प्रस्ताव प्रस्तुत किया जाए।
9. खनि निरीक्षक एवं परियोजना प्रस्तावक को खदान में रेत के लेवल्स (Levels) लेने वाले सर्वेयर (Surveyor) के साथ आगामी माह की आयोजित बैठक में उपरोक्त समस्त सुसंगत जानकारी / दस्तावेज (अद्यतन फोटोग्राफ्स) सहित प्रस्तुतीकरण दिये जाने हेतु निर्देशित किया जाए।

  
 C:\Users\11961\My Documents\11-2020.doc

तदानुसार खनि निरीक्षक एवं परियोजना प्रस्तावक को एस.ई.ए.सी., छत्तीसगढ़ के ज्ञापन दिनांक 27/06/2020 द्वारा प्रस्तुतीकरण हेतु सूचित किया गया।

**(ब) समिति की 330वीं बैठक दिनांक 01/07/2020:**

प्रस्तुतीकरण हेतु कोई भी प्रतिनिधि उपस्थित नहीं हुए। परियोजना प्रस्तावक द्वारा कोई अनुरोध पत्र भी प्रस्तुत नहीं किया गया है।

समिति द्वारा तत्समय सर्वसम्मति से निम्नानुसार निर्णय लिया गया था कि परियोजना प्रस्तावक को आगामी माह के आयोजित बैठक में पूर्व में चाही गई वांछित जानकारी एवं समस्त सुसंगत जानकारी/दस्तावेज सहित प्रस्तुतीकरण दिये जाने हेतु निर्देशित किया जाए।

तदानुसार परियोजना प्रस्तावक को एस.ई.ए.सी., छत्तीसगढ़ के ज्ञापन दिनांक 25/08/2020 द्वारा प्रस्तुतीकरण हेतु सूचित किया गया।

**(स) समिति की 335वीं बैठक दिनांक 29/08/2020:**

प्रस्तुतीकरण हेतु कोई भी प्रतिनिधि उपस्थित नहीं हुए। परियोजना प्रस्तावक द्वारा कोई अनुरोध पत्र प्रस्तुत नहीं किया गया है।

समिति द्वारा तत्समय सर्वसम्मति से निर्णय लिया गया था कि परियोजना प्रस्तावक द्वारा वांछित जानकारी एवं अनुरोध पत्र प्राप्त होने पर आगामी कार्यवाही की जाएगी।

तदानुसार एस.ई.ए.सी., छत्तीसगढ़ के ज्ञापन दिनांक 29/10/2020 के परिपेक्ष्य में परियोजना प्रस्तावक द्वारा दिनांक 06/11/2020 को प्रस्तुतीकरण हेतु अनुरोध पत्र प्रेषित किया गया है।

**(द) समिति की 346वीं बैठक दिनांक 07/11/2020:**

समिति द्वारा नस्ती, प्रस्तुत जानकारी/पत्र का अवलोकन एवं परीक्षण कर, तत्समय सर्वसम्मति से निर्णय लिया गया था कि परियोजना प्रस्तावक को आगामी माह के आयोजित बैठक में पूर्व में चाही गई वांछित जानकारी एवं समस्त सुसंगत जानकारी / दस्तावेज सहित प्रस्तुतीकरण दिये जाने हेतु निर्देशित किया जाए।

तदानुसार परियोजना प्रस्तावक को एस.ई.ए.सी., छत्तीसगढ़ के ज्ञापन दिनांक 02/12/2020 द्वारा प्रस्तुतीकरण हेतु सूचित किया गया।

**(इ) समिति की 349वीं बैठक दिनांक 08/12/2020:**

प्रस्तुतीकरण हेतु कोई भी प्रतिनिधि उपस्थित नहीं हुए। परियोजना प्रस्तावक द्वारा कोई अनुरोध पत्र प्रस्तुत नहीं किया गया है।

समिति द्वारा विचार विमर्श उपरांत सर्वसम्मति से निर्णय लिया गया कि परियोजना प्रस्तावक से उपरोक्त वांछित जानकारी प्राप्त होने पर आगामी कार्यवाही की जाएगी।

परियोजना प्रस्तावक को तदानुसार सूचित किया जाए।



10. मेसर्स श्री देवेन्द्र देशमुख (एफ-1 कारली सेण्ड माईन, ग्राम-बड़े कारली, तहसील-गीदम, जिला-दन्तेवाड़ा), पिसेगांव भिलाई रोड, जिला-दुर्ग (सचिवालय का नस्ती क्रमांक 1087)

ऑनलाईन आवेदन - प्रपोजल नम्बर - एसआईए/ सीजी/ एमआईएन/ 134085/2019, दिनांक 30/12/2019। परियोजना प्रस्तावक द्वारा प्रस्तुत ऑनलाईन आवेदन में कमियाँ होने से ज्ञापन दिनांक 10/01/2020 द्वारा जानकारी प्रस्तुत करने हेतु निर्देशित किया गया। परियोजना प्रस्तावक द्वारा वांछित जानकारी दिनांक 18/05/2020 को ऑनलाईन प्रस्तुत की गई।

**प्रस्ताव का विवरण -** यह प्रस्तावित रेत खदान (गौण खनिज) है। यह खदान ग्राम-बड़े कारली, तहसील-गीदम, जिला-दन्तेवाड़ा स्थित खसरा क्रमांक 1599, कुल लीज क्षेत्र 5 हेक्टेयर में प्रस्तावित है। उत्खनन हारम नदी से किया जाना प्रस्तावित है। खदान की आवेदित उत्खनन क्षमता-95,000 घनमीटर प्रतिवर्ष है।

**बैठकों का विवरण -**

**(अ) समिति की 328वीं बैठक दिनांक 03/06/2020:**

समिति द्वारा प्रकरण की नस्ती एवं प्रस्तुत जानकारी का परीक्षण, तथा तत्समय सर्वसम्मति से निम्नानुसार निर्णय लिया गया था:-

1. कार्यालय कलेक्टर (खनिज शाखा) द्वारा आवेदित खदान से 500 मीटर के भीतर अवस्थित समस्त खदानों (जिसमें वर्ष 2013 के पूर्व की भी खदानों का उल्लेख हो) संबंधी जानकारी जायक क्रमांक एवं दिनांक सहित प्रस्तुत किया जाए।
2. कार्यालय कलेक्टर (खनिज शाखा) द्वारा उक्त खदान के 200 मीटर की परिधि में परिधि में कोई भी सार्वजनिक क्षेत्र जैसे मंदिर, मरघट, अस्पताल, स्कूल, पुल, बांध, एनीकट एवं जल आपूर्ति स्रोत आदि प्रतिबंधित क्षेत्र निर्मित होने अथवा न होने बाबत जानकारी जायक क्रमांक एवं दिनांक सहित प्रस्तुत की जाए।
3. प्रस्तावित खनन क्षेत्र की लंबाई एवं चौड़ाई तथा नदी के पाट की चौड़ाई की जानकारी प्रस्तुत की जाए।
4. रेत उत्खनन हेतु प्रस्तावित स्थल एवं प्रस्तावित स्थल के अपस्ट्रीम तथा डाउनस्ट्रीम में 100 मीटर की दूरी तक, 25 मीटर गुणा 25 मीटर का ग्रिड बनाकर, वर्तमान में रेत सतह के लेवलस (Levels) लेकर ग्रिड मैप में प्रदर्शित कर प्रस्तुत किये जाये। इसके अतिरिक्त खनन लीज के बाहर / नदी तट (दोनों ओर) से 100 मीटर तक के क्षेत्र में नदी सतह के स्तरों (Levels) का भी सर्वे किया जाये। उक्त लेवलस (Levels) हेतु कम से कम 2 टेम्पररी बेंच मार्क (Concreted TBM structure) निर्धारित किये जायें। टेम्पररी बेंच मार्क (TBM) में आर.एल. को-ऑर्डिनेट्स (Co-ordinates) अंकित किये जाये। ग्रिड मैप में टेम्पररी बेंच मार्क (TBM) को भी दर्शाकर, उन्हें खनिज विभाग से प्रमाणीकरण उपरांत फोटोग्राफ्स सहित जानकारी/दस्तावेज प्रस्तुत किये जायें।
5. नदीतट से खदान की सीमा की दूरी न्यूनतम 10 मीटर या नदी के पाट की चौड़ाई का 10 प्रतिशत (जो भी अधिक हो) रखी जानी है। यदि इसके अनुसार खदान के कुछ क्षेत्र में उत्खनन किया जाना संभव न हो तो उसकी गणना कर, नक्शे पर दर्शाकर, इसका उल्लेख माईनिंग प्लान में अनिवार्य रूप से कराया जाये। खदान के खनन क्षेत्र एवं प्रतिबंधित क्षेत्र को मौके पर खनिज विभाग से सीमांकन कराकर, प्रमाण पत्र प्राप्त किया जाए।

6. प्रस्तावित स्थल से निकटतम पुल, बांध, एनीकट एवं जल आपूर्ति स्रोत की दूरी बाबत जानकारी प्रस्तुत की जाए। पुल / एनीकट की दूरी खदान के अपस्ट्रीम में न्यूनतम 500 मीटर तथा डाउनस्ट्रीम में न्यूनतम 250 मीटर रखा जाना आवश्यक है। यदि लीज क्षेत्र उपरोक्तानुसार दूरी के अंदर स्थित हो, तो उपरोक्त आधार पर खनन हेतु प्रतिबंधित क्षेत्र को आवश्यकतानुसार नक्शे पर चिन्हित कर, उसका मौके पर सीमांकन तथा माईनिंग प्लान में इस बाबत उल्लेख किया जाए।
7. रेत उत्खनन हेतु प्रस्तावित स्थल पर वर्तमान में उपलब्ध रेत की मोटाई जानने के लिए, प्रति हेक्टेयर में कम से कम एक गड्ढा (Pit) खोदकर उसकी वास्तविक गहराई का मापन कर, खनिज विभाग से प्रमाणित जानकारी प्रस्तुत की जाए। रेत की वास्तविक गहराई हेतु पंचनामा भी प्रस्तुत किया जाये।
8. यदि पूर्व में आवेदित स्थल पर खनन हेतु राज्य स्तर पर्यावरण समाघात निर्धारण प्राधिकरण (एस.ई.आई.ए.ए.), छत्तीसगढ़ अथवा जिला स्तरीय पर्यावरण समाघात निर्धारण प्राधिकरण (डी.ई.आई.ए.ए.), छत्तीसगढ़ द्वारा पर्यावरणीय स्वीकृति दी गई हो, तो पूर्व में जारी पर्यावरणीय स्वीकृति की प्रति एवं अधिरोपित शर्तों के पालन में की गई कार्यवाही की जानकारी फोटोग्राफस सहित प्रस्तुत की जाए। साथ ही वृक्षारोपण की अद्यतन स्थिति की जानकारी फोटोग्राफस सहित प्रस्तुत की जाए।
9. यदि खदान पूर्व से संचालित है, तो विगत वर्षों में किए गए उत्खनन की वास्तविक मात्रा की जानकारी खनिज विभाग से प्रमाणित करा कर प्रस्तुत की जाए।
10. भारत सरकार, पर्यावरण, वन और जलवायु परिवर्तन मंत्रालय, नई दिल्ली के ओ.एम. दिनांक 01/05/2018 के अनुसार सी.ई.आर. (Corporate Environment Responsibility) हेतु प्रस्ताव प्रस्तुत किया जाए।
11. खनि निरीक्षक एवं परियोजना प्रस्तावक को खदान में रेत के लेवलस (Levels) लेने वाले सर्वेयर (Surveyor) के साथ आगामी माह की आयोजित बैठक में उपरोक्त समस्त सुसंगत जानकारी / दस्तावेज (अद्यतन फोटोग्राफस) सहित प्रस्तुतीकरण दिये जाने हेतु निर्देशित किया जाए।

तदनुसार खनि निरीक्षक एवं परियोजना प्रस्तावक को एस.ई.ए.सी., छत्तीसगढ़ के ज्ञापन दिनांक 27/06/2020 द्वारा प्रस्तुतीकरण हेतु सूचित किया गया।

**(ब) समिति की 330वीं बैठक दिनांक 01/07/2020:**

प्रस्तुतीकरण हेतु कोई भी प्रतिनिधि उपस्थित नहीं हुए। परियोजना प्रस्तावक द्वारा कोई अनुरोध पत्र भी प्रस्तुत नहीं किया गया है।

समिति द्वारा तत्समय सर्वसम्मति से निम्नानुसार निर्णय लिया गया था कि परियोजना प्रस्तावक को आगामी माह के आयोजित बैठक में पूर्व में चाही गई वांछित जानकारी एवं समस्त सुसंगत जानकारी/दस्तावेज सहित प्रस्तुतीकरण दिये जाने हेतु निर्देशित किया जाए।

तदनुसार परियोजना प्रस्तावक को एस.ई.ए.सी., छत्तीसगढ़ के ज्ञापन दिनांक 25/08/2020 द्वारा प्रस्तुतीकरण हेतु सूचित किया गया।

**(स) समिति की 335वीं बैठक दिनांक 29/08/2020:**

प्रस्तुतीकरण हेतु कोई भी प्रतिनिधि उपस्थित नहीं हुए। परियोजना प्रस्तावक द्वारा कोई अनुरोध पत्र प्रस्तुत नहीं किया गया है।

समिति द्वारा तत्समय सर्वसम्मति से निर्णय लिया गया था कि परियोजना प्रस्तावक द्वारा वांछित जानकारी एवं अनुरोध पत्र प्राप्त होने पर आगामी कार्यवाही की जाएगी।

तदानुसार एस.ई.ए.सी., छत्तीसगढ़ के ज्ञापन दिनांक 29/10/2020 के परिपेक्ष्य में परियोजना प्रस्तावक द्वारा दिनांक 06/11/2020 को प्रस्तुतीकरण हेतु अनुरोध पत्र प्रेषित किया गया है।

**(द) समिति की 346वीं बैठक दिनांक 07/11/2020:**

समिति द्वारा नस्ती, प्रस्तुत जानकारी/पत्र का अवलोकन एवं परीक्षण कर, तत्समय सर्वसम्मति से निर्णय लिया गया था कि परियोजना प्रस्तावक को आगामी माह के आयोजित बैठक में पूर्व में चाही गई वांछित जानकारी एवं समस्त सुसंगत जानकारी / दस्तावेज सहित प्रस्तुतीकरण दिये जाने हेतु निर्देशित किया जाए।

तदानुसार परियोजना प्रस्तावक को एस.ई.ए.सी., छत्तीसगढ़ के ज्ञापन दिनांक 02/12/2020 द्वारा प्रस्तुतीकरण हेतु सूचित किया गया।

**(इ) समिति की 349वीं बैठक दिनांक 08/12/2020:**

प्रस्तुतीकरण हेतु कोई भी प्रतिनिधि उपस्थित नहीं हुए। परियोजना प्रस्तावक द्वारा कोई अनुरोध पत्र प्रस्तुत नहीं किया गया है।

समिति द्वारा विचार विमर्श उपरांत सर्वसम्मति से निर्णय लिया गया कि परियोजना प्रस्तावक से उपरोक्त वांछित जानकारी प्राप्त होने पर आगामी कार्यवाही की जाएगी।

परियोजना प्रस्तावक को तदानुसार सूचित किया जाए।

11. मेसर्स श्री दीपक त्रिपाठी (सुनसुनिया सेण्ड माईन, ग्राम-सुनसुनिया, तहसील-बलौदाबाजार, जिला-बलौदाबाजार-भाटापारा), ग्राम-बेलपान पुरा, तहसील व जिला-बिलासपुर (सचिवालय का नस्ती क्रमांक 1334)

ऑनलाईन आवेदन - प्रपोजल नम्बर - एसआईए / सीजी / एमआईएन / 160455/2020, दिनांक 26/06/2020। परियोजना प्रस्तावक द्वारा प्रस्तुत ऑनलाईन आवेदन में कमियाँ होने से ज्ञापन दिनांक 03/07/2020 द्वारा जानकारी प्रस्तुत करने हेतु निर्देशित किया गया। परियोजना प्रस्तावक द्वारा वांछित जानकारी दिनांक 07/11/2020 को ऑनलाईन प्रस्तुत की गई।

प्रस्ताव का विवरण - यह प्रस्तावित रेत खदान (गौण खनिज) है। यह खदान ग्राम-सुनसुनिया, तहसील-बलौदाबाजार, जिला-बलौदाबाजार-भाटापारा स्थित पार्ट ऑफ खसरा क्रमांक 1727/1, कुल क्षेत्रफल - 4.9 हेक्टेयर में प्रस्तावित है। उत्खनन महानदी से किया जाना प्रस्तावित है। खदान की आवेदित उत्खनन क्षमता - 99,225 घनमीटर प्रतिवर्ष है।

**बैठकों का विवरण -**

**(अ) समिति की 347वीं बैठक दिनांक 11/11/2020:**

समिति द्वारा प्रकरण की नस्ती एवं प्रस्तुत जानकारी का परीक्षण तथा तत्समय सर्वसम्मति से निम्नानुसार निर्णय लिया गया था:-



1. प्रस्तावित खनन क्षेत्र की लंबाई एवं चौड़ाई तथा नदी के पाट की चौड़ाई की जानकारी प्रस्तुत की जाए।
2. रेत उत्खनन हेतु प्रस्तावित स्थल एवं प्रस्तावित स्थल के अपस्ट्रीम तथा डाउनस्ट्रीम में 100 मीटर की दूरी तक, 25 मीटर गुणा 25 मीटर का ग्रिड बनाकर, वर्तमान में रेत सतह के लेवलस (Levels) लेकर ग्रिड मैप में प्रदर्शित कर प्रस्तुत किये जाये। इसके अतिरिक्त खनन लीज के बाहर / नदी तट (दोनों ओर) से 100 मीटर तक के क्षेत्र में नदी सतह के स्तरों (Levels) का भी सर्वे किया जाये। उक्त लेवलस (Levels) हेतु कम से कम 2 टेम्पररी बेंच मार्क (Concreted TBM structure) निर्धारित किये जायें। टेम्पररी बेंच मार्क (TBM) में आर.एल. को-ऑर्डिनेट्स (Co-ordinates) अंकित किये जाये। ग्रिड मैप में टेम्पररी बेंच मार्क (TBM) को भी दर्शाकर, उन्हें खनिज विभाग से प्रमाणीकरण उपरांत फोटोग्राफ्स सहित जानकारी / दस्तावेज प्रस्तुत किये जायें।
3. नदीतट से खदान की सीमा की दूरी न्यूनतम 7.5 मीटर या नदी के पाट की चौड़ाई का 10 प्रतिशत (जो भी अधिक हो) रखी जानी है। यदि इसके अनुसार खदान के कुछ क्षेत्र में उत्खनन किया जाना संभव न हो तो उसकी गणना कर, नक्शे पर दर्शाकर, इसका उल्लेख माईनिंग प्लान में अनिवार्य रूप से कराया जाये। खदान के खनन क्षेत्र एवं प्रतिबंधित क्षेत्र को मौके पर खनिज विभाग से सीमांकन कराकर, प्रमाण पत्र प्राप्त किया जाए।
4. प्रस्तावित स्थल से निकटतम पुल, बांध, एनीकट एवं जल आपूर्ति स्रोत की दूरी बाबत जानकारी प्रस्तुत की जाए। पुल / एनीकट की दूरी खदान के अपस्ट्रीम में न्यूनतम 500 मीटर तथा डाउनस्ट्रीम में न्यूनतम 250 मीटर रखा जाना आवश्यक है। यदि लीज क्षेत्र उपरोक्तानुसार दूरी के अंदर स्थित हो, तो उपरोक्त आधार पर खनन हेतु प्रतिबंधित क्षेत्र को आवश्यकतानुसार नक्शे पर चिन्हित कर, उसका मौके पर सीमांकन तथा माईनिंग प्लान में इस बाबत उल्लेख किया जाए।
5. रेत उत्खनन हेतु प्रस्तावित स्थल पर वर्तमान में उपलब्ध रेत की मोटाई जानने के लिए, प्रति हेक्टेयर में कम से कम एक गड्ढा (Pit) खोदकर उसकी वास्तविक गहराई का मापन कर, खनिज विभाग से प्रमाणित जानकारी प्रस्तुत की जाए। रेत की वास्तविक गहराई हेतु पंचनामा भी प्रस्तुत किया जाये।
6. पूर्व में आवेदित स्थल पर खनन हेतु राज्य स्तर पर्यावरण समाघात निर्धारण प्राधिकरण (एस.ई.आई.ए.ए.), छत्तीसगढ़ अथवा जिला स्तरीय पर्यावरण समाघात निर्धारण प्राधिकरण (डी.ई.आई.ए.ए.), छत्तीसगढ़ द्वारा पर्यावरणीय स्वीकृति दी गई हो, तो पूर्व में जारी पर्यावरणीय स्वीकृति की प्रति एवं अधिरोपित शर्तों के पालन में की गई कार्यवाही की जानकारी फोटोग्राफ्स सहित प्रस्तुत की जाए। साथ ही वृक्षारोपण की अद्यतन स्थिति की जानकारी फोटोग्राफ्स सहित प्रस्तुत की जाए।
7. विगत वर्षों में किए गए उत्खनन की वास्तविक मात्रा की जानकारी खनिज विभाग से प्रमाणित करा कर प्रस्तुत की जाए।
8. सी.ई.आर. (Corporate Environment Responsibility) हेतु विस्तृत प्रस्ताव पूर्ण विवरण के साथ प्रस्तुत किया जाए।
9. खनि निरीक्षक एवं परियोजना प्रस्तावक को खदान में रेत के लेवलस (Levels) लेने वाले सर्वेयर (Surveyor) के साथ आगामी माह की आयोजित बैठक में

उपरोक्त समस्त सुसंगत जानकारी / दस्तावेज (अद्यतन फोटोग्राफ्स) सहित प्रस्तुतीकरण दिये जाने हेतु निर्देशित किया जाए।

तदनुसार खनि निरीक्षक एवं परियोजना प्रस्तावक को एस.ई.ए.सी., छत्तीसगढ़ के ज्ञापन दिनांक 02/12/2020 द्वारा प्रस्तुतीकरण हेतु सूचित किया गया।

**(ब) समिति की 349वीं बैठक दिनांक 08/12/2020:**

प्रस्तुतीकरण हेतु श्री दीपक त्रिपाठी, प्रोपराईटर उपस्थित हुए। समिति द्वारा नस्ती, प्रस्तुत जानकारी का अवलोकन एवं परीक्षण करने पर निम्न स्थिति पाई गई:-

1. ग्राम पंचायत का अनापत्ति प्रमाण पत्र - रेत उत्खनन के संबंध में ग्राम पंचायत सुनसुनिया का दिनांक 05/11/2020 का अनापत्ति प्रमाण पत्र प्रस्तुत किया गया है।
2. चिन्हांकित/सीमांकित - कार्यालय कलेक्टर, खनिज शाखा से प्राप्त प्रमाण पत्र अनुसार यह खदान चिन्हांकित/सीमांकित कर घोषित है।
3. उत्खनन योजना -माईनिंग प्लान प्रस्तुत किया गया है, जो उप संचालक (ख.प्रशा.), जिला-बिलासपुर के ज्ञापन पृ. क्रमांक 363/2/खनि/रेत/उत्खनन प्लान/ 2020 बिलासपुर, दिनांक 18/06/2020 द्वारा अनुमोदित है।
4. 500 मीटर की परिधि में स्थित खदान - कार्यालय कलेक्टर (खनिज शाखा), जिला-बलौदाबाजार-भाटापारा के ज्ञापन क्रमांक /2057/खलि/तीन-1/2020 बलौदाबाजार, दिनांक 08/06/2020 के अनुसार आवेदित खदान से 500 मीटर के भीतर अवस्थित अन्य रेत खदानों की संख्या निरंक है।
5. 200 मीटर की परिधि में स्थित सार्वजनिक क्षेत्र/संरचनाए - कार्यालय कलेक्टर (खनिज शाखा), जिला-बलौदाबाजार-भाटापारा के ज्ञापन क्रमांक /2055/खलि/तीन-1/2020 बलौदाबाजार, दिनांक 08/06/2020 द्वारा जारी प्रमाण पत्र अनुसार उक्त खदान के 200 मीटर की परिधि में कोई भी सार्वजनिक क्षेत्र जैसे पुल, बांध, एनीकट, मंदिर मस्जिद, मरघट, राष्ट्रीय राजमार्ग, राज्यमार्ग एवं जल आपूर्ति आदि प्रतिबंधित क्षेत्र निर्मित नहीं है।
6. एल.ओ.आई. का विवरण - एल.ओ.आई. श्री दीपक त्रिपाठी के नाम पर है, जो कार्यालय कलेक्टर (खनिज शाखा), जिला-बलौदाबाजार-भाटापारा के ज्ञापन क्रं 1395/गौ.खनिज/नीलामी/न.क./2019 बलौदाबाजार, दिनांक 28/12/2019 द्वारा जारी की गई, जिसकी अवधि 6 माह हेतु वैध थी। एल.ओ.आई. की वैधता समाप्त हो चुकी है एवं वर्तमान में एल.ओ.आई. की वैधता वृद्धि के संबंध में आवेदन किया गया है। परियोजना प्रस्तावक द्वारा बताया गया कि एल.ओ.आई. की वैधता वृद्धि हेतु सक्षम प्राधिकारी (खनिज विभाग) के समक्ष आवेदन प्रस्तुत किया गया है। वैध एल.ओ.आई. की प्रति शीघ्र प्रस्तुत की जाएगी।
7. डिस्ट्रीक्ट सर्वे रिपोर्ट - वर्ष 2019 की डिस्ट्रीक्ट सर्वे रिपोर्ट (District Survey Report) की प्रति प्रस्तुत की गई है।
8. महत्वपूर्ण संरचनाओं की दूरी - निकटतम आबादी ग्राम-सुनसुनिया 1 कि.मी., स्कूल सुनसुनिया 1.1 कि.मी. एवं अस्पताल कसडोल 7.8 कि.मी. की दूरी पर स्थित है। राष्ट्रीय राजमार्ग 27.7 कि.मी. एवं राज्यमार्ग 5.5 कि.मी. दूर है। स्वीकृत रेत खदान के 1 कि.मी. की दूरी तक पुल/एनीकट स्थित नहीं है।

9. पारिस्थितिकीय/जैवविविधता संवेदनशील क्षेत्र – परियोजना प्रस्तावक द्वारा 10 कि.मी. की परिधि में अंतरराज्यीय सीमा, राष्ट्रीय उद्यान, अभयारण्य, केन्द्रीय प्रदूषण नियंत्रण बोर्ड द्वारा घोषित क्रिटिकली पॉल्युटेड एरिया, पारिस्थितिकीय संवेदनशील क्षेत्र या घोषित जैवविविधता क्षेत्र स्थित नहीं होना प्रतिवेदित किया है।
10. खनन स्थल पर नदी के पाट की चौड़ाई एवं खदान की नदी तट से दूरी – आवेदन अनुसार खनन स्थल पर नदी के पाट की चौड़ाई – अधिकतम 1,500 मीटर, न्यूनतम 1,330 मीटर तथा खनन स्थल की लंबाई – अधिकतम 340 मीटर, न्यूनतम 330 मीटर एवं चौड़ाई – अधिकतम 148 मीटर, न्यूनतम 144 मीटर दर्शाई गई है। खदान की नदी तट के किनारे से दूरी अधिकतम 500 मीटर, न्यूनतम 240 मीटर है।
11. खदान स्थल पर रेत की मोटाई – आवेदन अनुसार स्थल पर रेत की गहराई – 4.28 मीटर तथा रेत खनन की प्रस्तावित गहराई – 2.25 मीटर दर्शाई गई है। अनुमोदित माईनिंग प्लान अनुसार खदान में माईनेबल रेत की मात्रा – 99,225 घनमीटर है। रेत उत्खनन हेतु प्रस्तावित स्थल पर वर्तमान में उपलब्ध रेत सतह की मोटाई जानने के लिए, प्रस्तावित स्थल पर 5 गड्ढे (Pits) खोदकर उसकी वास्तविक गहराई का मापन कर, खनिज विभाग से प्रमाणित जानकारी प्रस्तुत की गई है। इसके अनुसार रेत की उपलब्ध औसत मोटाई 4.28 मीटर है। रेत की वास्तविक गहराई हेतु पंचनामा भी प्रस्तुत किया गया है।
12. पूर्व में जारी पर्यावरणीय स्वीकृति संबंधी विवरण:- इस खदान को पूर्व में पर्यावरणीय स्वीकृति जारी नहीं की गई है।
13. खदान क्षेत्र में रेत सतह के लेवलस – रेत उत्खनन हेतु प्रस्तावित स्थल एवं प्रस्तावित स्थल के चारों तरफ में 100 मीटर की दूरी तक, 25 मीटर गुणा 25 मीटर के ग्रिड बिन्दुओं पर दिनांक 14/02/2020 को रेत सतह के वर्तमान लेवलस (Levels) लेकर, उन्हें खनिज विभाग से प्रमाणीकरण उपरांत फोटोग्राफस सहित जानकारी/दस्तावेज प्रस्तुत किये गये है।
14. कॉर्पोरेट पर्यावरणीय दायित्व (C.E.R.) – परियोजना प्रस्तावक द्वारा समिति के समक्ष विस्तार से चर्चा उपरांत निम्नानुसार विस्तृत प्रस्ताव प्रस्तुत किया गया है:-

Capital Investment (in Lakh Rupees)	Percentage of Capital Investment to be Spent	Amount for CER Activities (in Lakh Rupees)	Amount Proposed & Details for CER Activities (in Lakh Rupees)	
			Particulars	CER Fund Allocation (in Lakh Rupees)
37.59	2%	0.76	Following activities at Nearby Government Primary School Village- Sunsuniya	
			Rain Water Harvesting System	0.95
			Plantation	0.10
			<b>Total</b>	<b>1.05</b>

समिति द्वारा विचार विमर्श उपरांत सर्वसम्मति से निर्णय लिया गया कि एल. ओ.आई. की वैधता वृद्धि संबंधी दस्तावेज प्रस्तुत किये जाने के उपरांत आगामी कार्यवाही की जाएगी।

परियोजना प्रस्तावक को तदानुसार सूचित किया जाए।

12. मेसर्स छिरालेवा क्रशर स्टोन क्वारी(ए) (प्रो.- श्री ध्रुव कुमार अग्रवाल), ग्राम-छिरालेवा, तहसील-बसना, जिला-महासमुंद (सचिवालय का नस्ती क्रमांक 1383)

ऑनलाईन आवेदन - प्रपोजल नम्बर - एसआईए / सीजी / एमआईएन / 56245 / 2020, दिनांक 04 / 09 / 2020।

प्रस्ताव का विवरण - यह प्रस्तावित साधारण पत्थर (गौण खनिज) खदान है। खदान ग्राम-छिरालेवा, तहसील-बसना, जिला-महासमुंद स्थित पार्ट ऑफ खसरा क्रमांक 97, कुल क्षेत्रफल-1 हेक्टेयर में प्रस्तावित है। खदान की आवेदित उत्खनन क्षमता-69,595.5 टन प्रतिवर्ष है।

बैठकों का विवरण -

(अ) समिति की 342वीं बैठक दिनांक 08 / 10 / 2020:

समिति द्वारा प्रकरण की नस्ती एवं प्रस्तुत जानकारी का परीक्षण तथा तत्समय सर्वसम्मति से निम्नानुसार निर्णय लिया गया था:-

1. प्रस्तुत 500 मीटर के प्रमाण पत्र से यह स्पष्ट नहीं हो रहा है कि उक्त खदानों के 500 मीटर के भीतर अन्य खदान है अथवा नहीं? ई.आई.ए. नोटिफिकेशन, 2006 (यथा संशोधित) में परिभाषित क्लस्टर अनुसार "कोई क्लस्टर उस समय बनाया जाएगा, जब एक लीज के परिसरों के बीच दूरी उस सदृश खनिज क्षेत्र में अन्य पट्टे के परिसर से 500 मीटर से कम है।" अर्थात् क्लस्टर हेतु होमोजिनियस मिनरल क्षेत्र में विचाराधीन खदान के लीज सीमा से 500 मीटर के भीतर आने वाले सभी खदानों को शामिल करते हुए तथा इस प्रकार शामिल खदानों के लीज सीमा के 500 मीटर के भीतर आने वाले अन्य सभी खदानों को (क्लस्टर में खदानों को वहाँ तक शामिल किया जाए, जहाँ तक 500 मीटर की दूरी में कोई खदान अवस्थित न हो) शामिल किया जाना चाहिए। अतः उपरोक्तानुसार प्रमाण पत्र प्रस्तुत किया जाए।
2. यदि पूर्व में आवेदित स्थल पर खनन हेतु राज्य स्तर पर्यावरण समाघात निर्धारण प्राधिकरण (एस.ई.आई.ए.ए.), छत्तीसगढ़ अथवा जिला स्तरीय पर्यावरण समाघात निर्धारण प्राधिकरण (डी.ई.आई.ए.ए.), छत्तीसगढ़ द्वारा पर्यावरणीय स्वीकृति दी गई हो, तो पूर्व में जारी पर्यावरणीय स्वीकृति की प्रति एवं अधिरोपित शर्तों के पालन में की गई कार्यवाही की जानकारी फोटोग्राफ्स सहित प्रस्तुत की जाए। साथ ही वृक्षारोपण की अद्यतन स्थिति की जानकारी फोटोग्राफ्स सहित प्रस्तुत की जाए।
3. यदि खदान पूर्व से संचालित है, तो विगत वर्षों में किए गए उत्खनन की वास्तविक मात्रा की जानकारी खनिज विभाग से प्रमाणित करा कर प्रस्तुत की जाए।
4. सी.ई.आर. (Corporate Environment Responsibility) हेतु विस्तृत प्रस्ताव पूर्ण विवरण के साथ प्रस्तुत किया जाए।

5. परियोजना प्रस्तावक को उपरोक्त समस्त पूर्ण जानकारी / दस्तावेज (अद्यतन फोटोग्राफ्स) के साथ आगामी माह की आयोजित बैठक में प्रस्तुतीकरण दिये जाने हेतु निर्देशित किया जाए।

तदनुसार परियोजना प्रस्तावक को एस.ई.ए.सी., छत्तीसगढ़ के ज्ञापन दिनांक 29/10/2020 द्वारा प्रस्तुतीकरण हेतु सूचित किया गया।

**(ब) समिति की 345वीं बैठक दिनांक 06/11/2020:**

प्रस्तुतीकरण हेतु कोई भी प्रतिनिधि उपस्थित नहीं हुए। परियोजना प्रस्तावक के पत्र दिनांक 06/11/2020 द्वारा सूचना दी गयी है कि अपरिहार्य कारणों से समिति के समक्ष बैठक में प्रस्तुतीकरण हेतु उपस्थित होना संभव नहीं है। अतः आगामी माह की आयोजित बैठक में समय प्रदान करने हेतु अनुरोध किया गया है। समिति द्वारा परियोजना प्रस्तावक के अनुरोध को मान्य किया गया।

समिति द्वारा तत्समय सर्वसम्मति से निर्णय लिया गया था कि परियोजना प्रस्तावक को आगामी माह के आयोजित बैठक में पूर्व में चाही गई वांछित जानकारी एवं समस्त सुसंगत जानकारी / दस्तावेज सहित प्रस्तुतीकरण दिये जाने हेतु निर्देशित किया जाए।

तदनुसार परियोजना प्रस्तावक को एस.ई.ए.सी., छत्तीसगढ़ के ज्ञापन दिनांक 02/12/2020 द्वारा प्रस्तुतीकरण हेतु सूचित किया गया।

**(स) समिति की 349वीं बैठक दिनांक 08/12/2020:**

प्रस्तुतीकरण हेतु कोई भी प्रतिनिधि उपस्थित नहीं हुए। परियोजना प्रस्तावक के पत्र दिनांक 08/12/2020 द्वारा सूचना दी गयी है कि वांछित जानकारी अपूर्ण होने के कारण से समिति के समक्ष बैठक में प्रस्तुतीकरण हेतु उपस्थित होना संभव नहीं है। अतः आगामी माह के आयोजित बैठक में समय प्रदान करने हेतु अनुरोध किया गया है।

समिति द्वारा विचार विमर्श उपरांत सर्वसम्मति से निर्णय लिया गया कि परियोजना प्रस्तावक को आगामी माह के आयोजित बैठक में पूर्व में चाही गई वांछित जानकारी एवं समस्त सुसंगत जानकारी / दस्तावेज सहित प्रस्तुतीकरण दिये जाने हेतु निर्देशित किया जाए।

परियोजना प्रस्तावक को तदनुसार सूचित किया जाए।

13. मेसर्स श्री संतोष सिंह राजपूत (भैंसो डोलोमाईट क्वारी), ग्राम-भैंसो, तहसील-पामगढ़, जिला-जांजगीर-चांपा (सचिवालय का नस्ती क्रमांक 1344)

ऑनलाईन आवेदन - प्रपोजल नम्बर - एसआईए/ सीजी/ एमआईएन/ 160834/2020, दिनांक 09/07/2020। परियोजना प्रस्तावक द्वारा प्रस्तुत ऑनलाईन आवेदन में कमियाँ होने से ज्ञापन दिनांक 17/07/2020 द्वारा जानकारी प्रस्तुत करने हेतु निर्देशित किया गया। परियोजना प्रस्तावक द्वारा वांछित जानकारी दिनांक 14/09/2020 को ऑनलाईन प्रस्तुत की गई।

प्रस्ताव का विवरण - यह पूर्व से संचालित डोलोमाईट (गौण खनिज) खदान है। परियोजना प्रस्तावक द्वारा क्षमता विस्तार के तहत खदान ग्राम-भैंसो, तहसील-पामगढ़, जिला-जांजगीर-चांपा स्थित खसरा क्रमांक 1652/1, कुल

क्षेत्रफल-4.497 हेक्टेयर में उत्खनन क्षमता-1,00,553 टन प्रतिवर्ष के लिए आवेदन किया गया है।

### बैठकों का विवरण -

#### (अ) समिति की 342वीं बैठक दिनांक 08/10/2020:

समिति द्वारा प्रकरण की नस्ती एवं प्रस्तुत जानकारी का परीक्षण तथा तत्समय सर्वसम्मति से निम्नानुसार निर्णय लिया गया था:-

1. कार्यालय फ्लेक्टर (खनिज शाखा) द्वारा उक्त खदान के 200 मीटर की परिधि में मंदिर, मरघट, अस्पताल, स्कूल, आदि प्रतिबंधित क्षेत्र निर्मित होने अथवा न होने बाबत जानकारी की स्पष्ट/पठनीय प्रति प्रस्तुत की जाए।
2. यदि पूर्व में आवेदित स्थल पर खनन हेतु राज्य स्तर पर्यावरण समाघात निर्धारण प्राधिकरण (एस.ई.आई.ए.ए.), छत्तीसगढ़ अथवा जिला स्तरीय पर्यावरण समाघात निर्धारण प्राधिकरण (डी.ई.आई.ए.ए.), छत्तीसगढ़ द्वारा पर्यावरणीय स्वीकृति दी गई हो, तो पूर्व में जारी पर्यावरणीय स्वीकृति की प्रति एवं अधिरोपित शर्तों के पालन में की गई कार्यवाही की जानकारी फोटोग्राफ्स सहित प्रस्तुत की जाए। साथ ही वृक्षारोपण की अद्यतन स्थिति की जानकारी फोटोग्राफ्स सहित प्रस्तुत की जाए।
3. विगत वर्षों में किए गए उत्खनन की वास्तविक मात्रा की जानकारी खनिज विभाग से प्रमाणित करा कर प्रस्तुत की जाए।
4. सी.ई.आर. (Corporate Environment Responsibility) हेतु विस्तृत प्रस्ताव पूर्ण विवरण के साथ प्रस्तुत किया जाए।
5. परियोजना प्रस्तावक को उपरोक्त समस्त पूर्ण जानकारी / दस्तावेज (अद्यतन फोटोग्राफ्स) के साथ आगामी माह की आयोजित बैठक में प्रस्तुतीकरण दिये जाने हेतु निर्देशित किया जाए।

तदनुसार परियोजना प्रस्तावक को एस.ई.ए.सी., छत्तीसगढ़ के ज्ञापन दिनांक 29/10/2020 द्वारा प्रस्तुतीकरण हेतु सूचित किया गया।

#### (ब) समिति की 345वीं बैठक दिनांक 06/11/2020:

प्रस्तुतीकरण हेतु कोई भी प्रतिनिधि उपस्थित नहीं हुए। परियोजना प्रस्तावक के पत्र दिनांक 06/11/2020 द्वारा सूचना दी गयी है कि अपरिहार्य कारणों से समिति के समक्ष बैठक में प्रस्तुतीकरण हेतु उपस्थित होना संभव नहीं है। अतः आगामी माह के आयोजित बैठक में समय प्रदान करने हेतु अनुरोध किया गया है।


समिति द्वारा तत्समय सर्वसम्मति से निर्णय लिया गया था कि परियोजना प्रस्तावक को आगामी माह के आयोजित बैठक में पूर्व में चाही गई वांछित जानकारी एवं समस्त सुसंगत जानकारी / दस्तावेज सहित प्रस्तुतीकरण दिये जाने हेतु निर्देशित किया जाए।

तदनुसार परियोजना प्रस्तावक को एस.ई.ए.सी., छत्तीसगढ़ के ज्ञापन दिनांक 02/12/2020 द्वारा प्रस्तुतीकरण हेतु सूचित किया गया।

#### (ब) समिति की 349वीं बैठक दिनांक 08/12/2020:

प्रस्तुतीकरण हेतु श्री संतोष सिंह राजपूत, प्रोपराईटर उपस्थित हुए। समिति द्वारा नस्ती, प्रस्तुत जानकारी का अवलोकन एवं परीक्षण करने पर निम्न स्थिति पाई गई:-

1. ग्राम पंचायत का अनापत्ति प्रमाण पत्र – उत्खनन के संबंध में ग्राम पंचायत भैंसो का दिनांक 15/12/2015 का अनापत्ति प्रमाण पत्र प्रस्तुत किया गया है।
2. उत्खनन योजना – मॉडिफाईड क्वारी प्लान एलांग विथ क्वारी क्लोजर प्लान एण्ड इन्व्हायरोमेंट मेनेजमेंट प्लान प्रस्तुत किया गया है, जो संयुक्त संचालक, संचालनालय भूमिकी तथा खनिकर्म, नवा रायपुर अटल नगर के ज्ञापन क्रमांक 5335/माईनिंग-2/क्यू.पी./एफ.नं. 94/2015 अटल नगर रायपुर, दिनांक 03/10/2019 द्वारा अनुमोदित है।
3. 500 मीटर की परिधि में स्थित खदान – कार्यालय कलेक्टर (खनिज शाखा), जिला-जांजगीर-चांपा के ज्ञापन क्रमांक 1083/गौण खनिज/न.क्र/2020-21 जांजगीर, दिनांक 04/07/2020 के अनुसार आवेदित खदान से 500 मीटर के भीतर अवस्थित 2 खदानें, क्षेत्रफल 8.87 हेक्टेयर है।
4. 200 मीटर की परिधि में स्थित सार्वजनिक क्षेत्र/संरचनाए – कार्यालय कलेक्टर (खनि शाखा), जिला-जांजगीर-चांपा के ज्ञापन क्रमांक/2487/गौण खनिज/ख.लि./न.क्र/2020-21 जांजगीर, दिनांक 06/10/2020 द्वारा जारी प्रमाण पत्र अनुसार उक्त खदान से 200 मीटर की परिधि में कोई भी सार्वजनिक क्षेत्र जैसे मंदिर, मस्जिद, अस्पताल, स्कूल, पुल, बांध, एनीकट एवं जल आपूर्ति आदि प्रतिबंधित क्षेत्र निर्मित नहीं है।
5. लीज का विवरण – यह शासकीय भूमि है। लीज श्री संतोष सिंह राजपूत के नाम पर है। लीज डीड 50 वर्ष अर्थात् दिनांक 22/03/2018 से 21/03/2068 तक की अवधि हेतु है।
6. डिस्ट्रीक्ट सर्वे रिपोर्ट – वर्ष 2019 की डिस्ट्रीक्ट सर्वे रिपोर्ट (District Survey Report) की प्रति प्रस्तुत की गई है।
7. महत्वपूर्ण संरचनाओं की दूरी – निकटतम आबादी ग्राम-भैंसो 1.5 कि.मी. एवं स्कूल भैंसो 1.5 कि.मी की दूरी पर स्थित है। राष्ट्रीय राजमार्ग 7 कि.मी. राज्यमार्ग 0.3 कि.मी. दूर है। लीलागर नदी 8 कि.मी. दूर है।
8. पारिस्थितिकीय/जैवविविधता संवेदनशील क्षेत्र – परियोजना प्रस्तावक द्वारा 10 कि.मी. की परिधि में अंतर्राज्यीय सीमा, राष्ट्रीय उद्यान, अभयारण्य, केन्द्रीय प्रदूषण नियंत्रण बोर्ड द्वारा घोषित क्रिटिकली पॉल्युटेड एरिया, पारिस्थितिकीय संवेदनशील क्षेत्र या घोषित जैवविविधता क्षेत्र स्थित नहीं होना प्रतिवेदित किया है।
9. खनन संपदा एवं खनन का विवरण – जियोलॉजिकल रिजर्व 15,73,950 टन, एवं माईनेबल रिजर्व 4,37,570 टन है। लीज की 7.5 मीटर चौड़ी सीमा पट्टी (उत्खनन के लिए प्रतिबंधित क्षेत्र) का क्षेत्रफल 0.267 हेक्टेयर है। ओपन कास्ट सेमी मेकेनाईज्ड विधि से उत्खनन किया जाता है। उत्खनन की प्रस्तावित अधिकतम गहराई 15 मीटर है। ऊपरी मिट्टी की मात्रा 7,000 घनमीटर एवं औसत मोटाई 1 मीटर है। बेंच की ऊंचाई 1.5 मीटर एवं चौड़ाई 1.5 मीटर है। खदान की संभावित आयु 6 वर्ष है। लीज क्षेत्र में क्रशर स्थापित नहीं है एवं इसकी स्थापना का प्रस्ताव किया गया है। ड्रिलिंग एवं ब्लास्टिंग किया जाता है। खदान में वायु प्रदूषण नियंत्रण हेतु जल का छिड़काव किया जाता है। वर्षवार प्रस्तावित उत्खनन का विवरण निम्नानुसार है:-







14. पूर्व में जिला स्तरीय पर्यावरण समाघात निर्धारण प्राधिकरण, जिला-जांजगीर-चांपा द्वारा डोलोमाईट क्षमता-99,294 टन प्रतिवर्ष हेतु पर्यावरणीय स्वीकृति जारी की गई थी। प्रस्तुत आवेदन में डोलोमाईट क्षमता-1,00,553 टन प्रतिवर्ष के लिए आवेदन किया गया है, जो कि क्षमता विस्तार का प्रकरण है। अतः पूर्व में जारी पर्यावरणीय स्वीकृति के शर्तों के पालन हेतु क्षेत्रीय कार्यालय, भारत सरकार, पर्यावरण, वन एवं जलवायु परिवर्तन, मंत्रालय से पालन प्रतिवेदन मंगाया जाना आवश्यक है।

15. उल्लेखनीय है कि भारत सरकार, पर्यावरण, वन एवं जलवायु परिवर्तन मंत्रालय, नई दिल्ली द्वारा नॉन कोल माईनिंग प्रोजेक्ट्स हेतु मानक पर्यावरणीय शर्तें जारी की गई हैं। शर्त क्रमांक VIII (i) के अनुसार:-

"The Project Proponent shall develop greenbelt in 7.5m wide safety zone all along the mine lease boundary as per the guidelines of CPCB in order to arrest pollution emanating from mining operations within the lease. The whole green belt shall be developed within first 5 years starting from windward side of the active mining area. The development of greenbelt shall be governed as per the EC granted by the Ministry irrespective of the stipulation made in approved mine plan."

उक्त मानक शर्त के अनुसार माईन लीज क्षेत्र के अंदर 7.5 मीटर चौड़े सेफ्टी जोन में वृक्षारोपण किया जाना आवश्यक है।

16. माननीय एन.जी.टी. प्रिंसिपल बेंच, नई दिल्ली द्वारा सत्येंद्र पाण्डेय विरुद्ध भारत सरकार, पर्यावरण, वन और जलवायु परिवर्तन मंत्रालय, नई दिल्ली एवं अन्य (ओरिजनल एप्लिकेशन नं. 186 ऑफ 2016 एवं अन्य) में दिनांक 13/09/2018 को पारित आदेश में मुख्य रूप से निम्नानुसार निर्देशित किया गया है:-


a) Providing for EIA, EMP and therefore, Public consultation for all areas from 5 to 25 ha. falling under category B-2 at par with category B-1 by SEAC / SEIAA as well as for cluster situation where ever it is not provided.

b) If a cluster or an individual lease size exceed 5 ha. EIA / EMP be made applicable in the process of grant of prior environment clearance.

समिति द्वारा विचार विमर्श उपरांत सर्वसम्मति से निम्नानुसार निर्णय लिया गया:-

1. कार्यालय कलेक्टर (खनिज शाखा), जिला-जांजगीर-चांपा के ज्ञापन क्रमांक 1083/गौण खनिज/न.क्र/2020-21 जांजगीर, दिनांक 04/07/2020 के अनुसार आवेदित खदान से 500 मीटर के भीतर अवस्थित 2 खदानें, क्षेत्रफल 8.87 हेक्टेयर है। आवेदित खदान (ग्राम-भैंसो) का रकबा 4.497 हेक्टेयर है। इस प्रकार आवेदित खदान (ग्राम-भैंसो) को मिलाकर कुल रकबा 13.367 हेक्टेयर है। खदान की सीमा से 500 मीटर की परिधि में स्वीकृत/संचालित खदानों का कुल क्षेत्रफल 5 हेक्टेयर से अधिक का क्लस्टर निर्मित होने के कारण यह खदान 'बी1' श्रेणी की मानी गयी।

2. माईन लीज क्षेत्र के चारों ओर 7.5 मीटर चौड़े सेफ्टी जोन के कुछ भाग में किये गये उत्खनन के कारण इस क्षेत्र के उपचारी उपायों (Remedial Measures) के संबंध में तथा लीज क्षेत्र के अंदर माईनिंग क्रियाकलापों के कारण उत्पन्न प्रदूषण



Official stamp and signature area.

नियंत्रण हेतु आवश्यक उपायों यथा वृक्षारोपण आदि के लिये समुचित उपायों बाबत संचालक, संचालनालय, भौमिकी तथा खनिकर्म, इन्द्रावती भवन, नवा रायपुर अटल नगर, जिला – रायपुर (छत्तीसगढ़) से जानकारी प्राप्त की जाए।

3. समिति द्वारा विचार विमर्श उपरांत सर्वसम्मति से प्रकरण 'बी1' केटेगरी का होने के कारण भारत सरकार, पर्यावरण, वन और जलवायु परिवर्तन मंत्रालय द्वारा अप्रैल, 2015 में प्रकाशित स्टैंडर्ड टर्म्स ऑफ रिफरेंस (टीओआर) फॉर ई.आई.ए. / ई.एम.पी. रिपोर्ट फॉर प्रोजेक्ट्स/एक्टिविटीज रिक्वायरिंग इन्वायरमेंट क्लीयरेंस अण्डर ई.आई.ए. नोटिफिकेशन, 2006 में वर्णित श्रेणी 1(ए) का स्टैंडर्ड टीओआर (लोक सुनवाई सहित) नॉन कोल माइनिंग प्रोजेक्ट्स हेतु निम्न अतिरिक्त टीओआर के साथ जारी किये जाने की अनुशंसा की गई:-

- i. Project proponent shall inform S.E.A.C. Chhatisgarh before start of monitoring work for preparation of EIA Study Report.
- ii. Project proponent shall submit revised approved mining plan incorporating all blocked reserves in calculations & mined out quantity.
- iii. Project proponent shall submit details of water requirement along with its source & NOC.
- iv. Project proponent shall submit compliance report for Environment Clearance from Regional Office of Ministry of Environment, Forest and Climate Change, Nagpur.
- v. Project proponent shall submit the certificate/NOC from competent authority for distance between mine lease boundary to the edge of the road.
- vi. Project proponent shall submit layout map earmarking 7.5 meter of mine lease periphery & previously mined out area in safety zone, calculation of mined out area and remedial measures for development of greenbelt in 7.5 meter wide all along the mine lease boundary as per the guidelines of CPCB in order to arrest pollution emanating from mining operations within the lease. Project proponent shall incorporate the remedial measures for mining activity carried out in the past in safety zone and submit the revised approved mining plan accordingly.
- vii. Project proponent shall submit the land documents along with the details.
- viii. Project proponent shall submit blasting permission from DGMS.
- ix. Project proponent shall submit CER proposals with details of works alongwith their estimates including land cost.

राज्य स्तर पर्यावरण समाघात निर्धारण प्राधिकरण (एस.ई.आई.ए.ए.), छत्तीसगढ़ को तदानुसार सूचित किया जाए।

14. मेसर्स स्व. बलीराम कश्यप स्मृति शासकीय चिकित्सा महाविद्यालय (सुपर स्पेशियलिटी हॉस्पिटल, अण्डर पी.एम.एस.एस.वाए., फेज-IV), ग्राम-डिमरापाल, तहसील-जगदलपुर, जिला-बस्तर (सचिवालय की नस्ती क्रमांक 1403)

ऑनलाईन आवेदन- प्रोजेक्ट नम्बर - एसआईए/ सीजी/ एमआईएस/ 174475/ 2020, दिनांक 26/09/2020।

**प्रस्ताव का विवरण** – यह प्रस्तावित सुपर स्पेशिएलिटी हॉस्पिटल (अण्डर पी.एम. एस.एस.वाए., फेज-IV) है। यह हॉस्पिटल ग्राम-डिमरापाल, तहसील-जगदलपुर, जिला-बस्तर स्थित खसरा क्रमांक 81 एवं 82, प्लॉट एरिया-41,556.4 वर्गमीटर में प्रस्तावित बिल्टअप क्षेत्रफल 26,787.27 वर्गमीटर के पर्यावरणीय स्वीकृति हेतु आवेदन किया गया है। परियोजना का विनियोग रुपये 82 करोड़ होगा।

**बैठकों का विवरण** –

**(अ) समिति की 342वीं बैठक दिनांक 08/10/2020:**

समिति द्वारा प्रकरण की नस्ती एवं प्रस्तुत जानकारी का परीक्षण तथा तत्समय सर्वसम्मति से निम्नानुसार निर्णय लिया गया था:-

1. भूमि स्वामित्व संबंधी दस्तावेज प्रस्तुत किये जाए।
2. सक्षम प्राधिकारी द्वारा जारी भवन निर्माण अनुज्ञा की प्रति प्रस्तुत की जाए।
3. दूषित जल हेतु प्रस्तावित उपचार व्यवस्था का पूर्ण विवरण, उपचारित दूषित जल के उपयोग / पुनःउपयोग की व्यवस्था का पूर्ण विवरण प्रस्तुत की जाए।
4. वायु प्रदूषण नियंत्रण हेतु प्रस्तावित व्यवस्था, फ्यूजिटिव डस्ट उत्सर्जन नियंत्रण हेतु प्रस्तावित व्यवस्था का विवरण प्रस्तुत की जाए।
5. टोस अपशिष्टों के निपटान हेतु प्रस्तावित व्यवस्था की विस्तृत जानकारी प्रस्तुत की जाए।
6. प्रस्तावित ऊर्जा संरक्षण के उपायों की विस्तृत जानकारी प्रस्तुत की जाए।
7. प्रस्तावित ले-आउट में वृक्षारोपण को दर्शाते हुये वृक्षारोपण की संख्या तथा क्षेत्रफल का विवरण प्रस्तुत की जाये। वृक्षारोपण हेतु कार्ययोजना प्रस्तुत की जाए।
8. सी.ई.आर. (Corporate Environment Responsibility) हेतु विस्तृत प्रस्ताव पूर्ण विवरण के साथ प्रस्तुत किया जाए।
9. परियोजना प्रस्तावक को आगामी माह की आयोजित बैठक में उपरोक्त समस्त सुसंगत जानकारी / दस्तावेज (अद्यतन फोटोग्राफ्स) सहित प्रस्तुतीकरण दिये जाने हेतु निर्देशित किया जाए।

तदनुसार परियोजना प्रस्तावक को एस.ई.ए.सी., छत्तीसगढ़ के ज्ञापन दिनांक 29/10/2020 द्वारा प्रस्तुतीकरण हेतु सूचित किया गया।

**(ब) समिति की 346वीं बैठक दिनांक 07/11/2020:**

प्रस्तुतीकरण हेतु कोई भी प्रतिनिधि उपस्थित नहीं हुए। परियोजना प्रस्तावक द्वारा कोई अनुरोध पत्र प्रस्तुत नहीं किया गया है।

समिति द्वारा तत्समय सर्वसम्मति से निर्णय लिया गया था कि परियोजना प्रस्तावक को आगामी माह के आयोजित बैठक में पूर्व में चाही गई वांछित जानकारी एवं समस्त सुसंगत जानकारी / दस्तावेज सहित प्रस्तुतीकरण दिये जाने हेतु निर्देशित किया जाए।

तदनुसार परियोजना प्रस्तावक को एस.ई.ए.सी., छत्तीसगढ़ के ज्ञापन दिनांक 02/12/2020 द्वारा प्रस्तुतीकरण हेतु सूचित किया गया।

**(स) समिति की 349वीं बैठक दिनांक 08/12/2020:**

प्रस्तुतीकरण हेतु श्री सार्थक दानी, अधिकृत प्रतिनिधि उपस्थित हुए। समिति द्वारा नस्ती, प्रस्तुत जानकारी का अवलोकन एवं परीक्षण करने पर निम्न स्थिति पाई गई:-

1. निकटतम स्थित क्रियाकलापों संबंधी जानकारी –

- निकटतम रेलवे स्टेशन जगदलपुर 7.1 कि.मी. की दूरी पर स्थित है। राष्ट्रीय राजमार्ग 5.3 कि.मी. दूर है। जगदलपुर एयरपोर्ट 9.7 कि.मी. दूर है।
- परियोजना प्रस्तावक द्वारा 10 कि.मी. की परिधि में अंतर्राज्जीय सीमा, राष्ट्रीय उद्यान, अभयारण्य, केन्द्रीय प्रदूषण नियंत्रण बोर्ड द्वारा घोषित क्रिटिकली पॉल्युटेड एरिया, पारिस्थितिकीय संवेदनशील क्षेत्र या घोषित जैवविविधता क्षेत्र स्थित नहीं होना प्रतिवेदित किया है।

2. भूमि संबंधी दस्तावेज प्रस्तुत किया गया है, जिसके अनुसार शासकीय भूमि रकबा 2.35 हेक्टेयर तथा शासकीय वन भूमि रकबा 2.25 हेक्टेयर है। प्रस्तावित सुपर स्पेशिएलिटी हॉस्पिटल के निर्माण हेतु वन भूमि के उपयोग की अनुमति बाबत जानकारी/दस्तावेज प्रस्तुत नहीं की गई है।

3. लेण्ड एरिया स्टेटमेंट –

S. No.	Area Statement	Details (Square meter)	Percentage (%)
1.	Constructed Area (Ground Coverage)	4,232.76	10.19
2.	Open Area	9,260.93	22.27
3.	Parking Area	5,916	14.24
4.	Road and Paved Area	8,422	20.27
5.	Green Belt	13,724.71	33.03
6.	<b>Total Plot Area</b>	<b>41,556.4</b>	<b>100</b>

4. फ्लोर संबंधी विवरण –

Floor	FSI Area (Square meter)	Non - FSI Area (Square meter)
Basement	670.31	40.15
Ground Floor	2,483.86	354.74
First Floor	2,068.36	354.74
Second Floor	2,174.86	354.74
Third Floor	2,068.36	354.74
Fourth Floor	2,484.26	354.74
Fifth Floor	1,943.73	354.74
Sixth Floor	1,691.06	354.74
Seventh Floor	1,620.06	354.74
Eight Floor	1,620.06	354.74
Ninth Floor	1,620.06	354.74
Tenth Floor	1,620.06	354.74
Terrace	-	212.52
Service Block	-	567.42
<b>Total</b>	<b>22,065.04</b>	<b>4,722.23</b>
<b>Total BUA (FSI+Non-FSI)</b>	<b>26,787.27</b>	

<b>Total Plot Area (At Actual)</b>	<b>41,556.4</b>
------------------------------------	-----------------

5. कार्यालय उप संचालक, नगर तथा ग्राम निवेश, जगदलपुर के ज्ञापन क्रमांक 633/न.ग्र.नि./अभि./2019/2019 जगदलपुर, दिनांक 17/05/2019 द्वारा जारी विकास अनुज्ञा की प्रति प्रस्तुत की गई है। परियोजना प्रस्तावक द्वारा बताया गया कि प्रस्तावित क्षेत्र नगर निगम के कार्य क्षेत्र के बाहर होने के कारण भवन निर्माण की अनुमति कार्यालय कलेक्टर, जिला-जगदलपुर से प्राप्त की गई है।
6. वायु प्रदूषण नियंत्रण – निर्माण के दौरान उत्पन्न पर्युजिटिव डस्ट के नियंत्रण हेतु ग्रीन नेट से ढक कर निर्माण किया जाएगा एवं नियमित जल छिड़काव किया जाएगा।
7. ठोस अपशिष्ट प्रबंधन – ठोस अपशिष्टों के निपटान हेतु प्रस्तावित व्यवस्था की विस्तृत जानकारी प्रस्तुत नहीं की गई है।
8. जल प्रबंधन व्यवस्था –
  - जल खपत एवं स्रोत – परियोजना हेतु कुल 518 घनमीटर प्रतिदिन (फ़ेश वॉटर 273 घनमीटर प्रतिदिन तथा रिसायकल वॉटर 245 घनमीटर प्रतिदिन) की आवश्यकता होगी। शून्य निस्सारण की स्थिति रखी जाएगी। जल की आपूर्ति भू-जल के माध्यम से की जाएगी। भूमिगत जल की उपयोगिता हेतु अनुमति सेंट्रल ग्राउण्ड वॉटर अथॉरिटी से लिया जाना प्रस्तावित है।
  - जल प्रदूषण नियंत्रण – दूषित जल की मात्रा 270 घनमीटर प्रतिदिन उत्पन्न होगा। दूषित जल के उपचार हेतु सीवेज ट्रीटमेंट प्लांट क्षमता 300 घनमीटर प्रतिदिन एवं इफ्लुएंट ट्रीटमेंट प्लांट की स्थापना प्रस्तावित होना बताया गया। दूषित जल हेतु प्रस्तावित उपचार व्यवस्था का पूर्ण विवरण (इकाईवार), उपचारित दूषित जल के उपयोग / पुनःउपयोग की व्यवस्था का पूर्ण विवरण प्रस्तुत नहीं की गई है।
  - भू-जल उपयोग प्रबंधन – परियोजना स्थल सेंट्रल ग्राउण्ड वाटर बोर्ड के अनुसार सेफ जोन में आता है। जिसके अनुसार—
    - (अ) वृहद एवं मध्यम उद्योगों को कम से कम 40 प्रतिशत दूषित जल का पुनःचक्रण एवं पुनःउपयोग किया जाना है।
    - (ब) ग्राउण्ड वाटर रिचार्ज हेतु अपनाई गई तकनीक यथा रेनवाटर हार्वेस्टिंग / ऑर्टिफिशियल जल रिचार्ज के आधार पर भू-जल निकाले जाने की अनुमति सेंट्रल ग्राउण्ड वाटर बोर्ड द्वारा दिये जाने का प्रावधान है। अतः उद्योग को रेनवाटर हार्वेस्टिंग व्यवस्था किया जाना आवश्यक है।
9. विद्युत खपत – परियोजना हेतु 2,700 के.व्ही.ए. विद्युत खपत होगी। विद्युत की आपूर्ति छत्तीसगढ़ राज्य विद्युत वितरण कंपनी लिमिटेड से की जाएगी। वैकल्पिक व्यवस्था हेतु 2,700 के.व्ही.ए. का डी.जी. सेट स्थापित किया जाएगा। डी.जी. सेट को एकोस्टिक इन्वोलोजर में स्थापित किया जाएगा।
10. वृक्षारोपण की स्थिति – परिसर के चारों ओर तथा पहुंच मार्ग में हरित पट्टिका का विकास क्षेत्रफल 13724.71 वर्गमीटर (कुल क्षेत्रफल का 33.03

प्रतिशत) में किया जाना प्रस्तावित है। प्रस्तावित ले-आउट के अनुसार परिसर के चारों न्यूनतम 10 मीटर चौड़ी हरित पट्टी के विकास का प्रस्ताव नहीं किया गया है।

11. ऊर्जा संरक्षण उपाय - परिसर में सभी स्थलों पर एल.ई.डी. लाइट प्रयुक्त किया जाएगा। सोलर वॉटर हीटर की स्थापना की जाएगी। लेण्ड स्कैपिंग एवं ड्राईव-वे में सोलर एल.ई.डी. लाइटिंग सिस्टम प्रस्तावित है।
12. रेन वॉटर हार्वेस्टिंग व्यवस्था हेतु संभावित जल की मात्रा की गणना करते हुए पीटों की संख्या सहित विस्तृत प्रस्ताव प्रस्तुत नहीं किया गया है।
13. सी.ई.आर. (Corporate Environment Responsibility) हेतु विस्तृत प्रस्ताव पूर्ण विवरण के साथ प्रस्तुत नहीं किया गया है।
14. समिति के संज्ञान में यह तथ्य आया कि प्रकरण हाई राईज बिल्डिंग के निर्माण का है। प्रस्तावित क्षेत्र से जगदलपुर एयरपोर्ट की हवाई दूरी लगभग 8 कि.मी. है। इस हेतु भारतीय विमानपत्तन प्राधिकरण द्वारा जारी अनापत्ति प्रमाण पत्र की प्रति प्रस्तुत नहीं की गई है।

समिति द्वारा विचार विमर्श उपरांत सर्वसम्मति से निम्नानुसार निर्णय लिया गया:-

1. प्रस्तावित सुपर स्पेशिएलिटी हॉस्पिटल के निर्माण हेतु वन भूमि के उपयोग की अनुमति बाबत जानकारी/दस्तावेज प्रस्तुत किया जाए। साथ ही वन भूमि के उपयोग हेतु फॉरेस्ट क्लीयरेंस स्टेज-1 की प्रति प्रस्तुत की जाए।
2. सक्षम प्राधिकारी द्वारा जारी भवन निर्माण अनुज्ञा संबंधी प्रमाण पत्र की प्रति प्रस्तुत की जाए।
3. प्रस्तावित ऊर्जा संरक्षण के उपायों/प्रस्तावों की विस्तृत जानकारी प्रस्तुत की जाए।
4. प्रस्तावित ले-आउट में वृक्षारोपण हेतु न्यूनतम 10 मीटर चौड़ी हरित पट्टिका को दर्शाते हुये वृक्षारोपण की संख्या तथा क्षेत्रफल का विवरण प्रस्तुत की जाये। साथ ही वृक्षारोपण हेतु कार्ययोजना प्रस्तुत की जाए।
5. सी.ई.आर. (Corporate Environment Responsibility) हेतु विस्तृत प्रस्ताव पूर्ण विवरण के साथ प्रस्तुत किया जाए।
6. रेन वॉटर हार्वेस्टिंग के प्रस्ताव हेतु संभावित जल संग्रहण की मात्रा की गणना करते हुए विस्तृत प्रस्ताव प्रस्तुत किया जाए।
7. भारतीय विमानपत्तन प्राधिकरण से प्रस्तावित हाई राईज बिल्डिंग के निर्माण हेतु जारी अनापत्ति प्रमाण पत्र की प्रति प्रस्तुत की जाये।
8. परियोजना प्रस्तावक से उपरोक्त वांछित जानकारी प्राप्त होने पर आगामी कार्यवाही की जाएगी।

परियोजना प्रस्तावक को तदानुसार सूचित किया जाए।



15. मेसर्स श्री प्रशांत सिंह (सलिहा सॉईल/ऑर्डिनरी क्ले क्वारी), ग्राम-सलिहा, तहसील-खैरागढ़, जिला-राजनांदगांव (सचिवालय का नस्ती क्रमांक 1080)

ऑनलाईन आवेदन - प्रपोजल नम्बर - एसआईए/ सीजी/ एमआईएन/ 128570/2019, दिनांक 27/12/2019। परियोजना प्रस्तावक द्वारा प्रस्तुत ऑनलाईन आवेदन में कमियाँ होने से ज्ञापन दिनांक 07/01/2020 द्वारा जानकारी प्रस्तुत करने हेतु निर्देशित किया गया। परियोजना प्रस्तावक द्वारा वांछित जानकारी दिनांक 19/10/2020 को ऑनलाईन प्रस्तुत की गई।

**प्रस्ताव का विवरण -** यह पूर्व से संचालित मिट्टी उत्खनन (गौण खनिज) खदान है। खदान ग्राम-सलिहा, तहसील-खैरागढ़, जिला-राजनांदगांव स्थित खसरा क्रमांक 252, 268, 263, 255/3, 279, 267, 262, 250, 270, 260/2, 278, 264, 260, 248, 255/1, 255/2, 266, 253, 269, 265, 261/1, 257, 258, 272, 276/1 259, 287, 276/2, 286, 273, 305/1 एवं 305/2, कुल क्षेत्रफल - 3.589 हेक्टेयर में है। खदान की आवेदित उत्खनन क्षमता - 1,800 घनमीटर प्रतिवर्ष है।

**बैठकों का विवरण -**

**(अ) समिति की 346वीं बैठक दिनांक 07/11/2020:**

समिति द्वारा प्रकरण की नस्ती एवं प्रस्तुत जानकारी का परीक्षण तथा तत्समय सर्वसम्मति से निम्नानुसार निर्णय लिया गया था:-

1. पूर्व में आवेदित स्थल पर खनन हेतु राज्य स्तर पर्यावरण समाघात निर्धारण प्राधिकरण (एस.ई.आई.ए.ए.), छत्तीसगढ़ अथवा जिला स्तरीय पर्यावरण समाघात निर्धारण प्राधिकरण (डी.ई.आई.ए.ए.), छत्तीसगढ़ द्वारा पर्यावरणीय स्वीकृति दी गई हो, तो पूर्व में जारी पर्यावरणीय स्वीकृति की प्रति एवं अधिरोपित शर्तों के पालन में की गई कार्यवाही की जानकारी फोटोग्राफ्स सहित प्रस्तुत की जाए। साथ ही वृक्षारोपण की अद्यतन स्थिति की जानकारी फोटोग्राफ्स सहित प्रस्तुत की जाए।
2. विगत वर्षों में किए गए उत्खनन की वास्तविक मात्रा की जानकारी खनिज विभाग से प्रमाणित करा कर प्रस्तुत की जाए।
3. सी.ई.आर. (Corporate Environment Responsibility) हेतु विस्तृत प्रस्ताव पूर्ण विवरण के साथ प्रस्तुत किया जाए।
4. परियोजना प्रस्तावक को उपरोक्त समस्त पूर्ण जानकारी / दस्तावेज (अद्यतन फोटोग्राफ्स) के साथ आगामी माह की आयोजित बैठक में प्रस्तुतीकरण दिये जाने हेतु निर्देशित किया जाए।

तदनुसार परियोजना प्रस्तावक को एस.ई.ए.सी., छत्तीसगढ़ के ज्ञापन दिनांक 02/12/2020 द्वारा प्रस्तुतीकरण हेतु सूचित किया गया।

**(ब) समिति की 349वीं बैठक दिनांक 08/12/2020:**

प्रस्तुतीकरण हेतु कोई भी प्रतिनिधि उपस्थित नहीं हुए। परियोजना प्रस्तावक के पत्र दिनांक 08/12/2020 द्वारा सूचना दी गयी है कि वांछित जानकारी अपूर्ण होने के कारण से समिति के समक्ष बैठक में प्रस्तुतीकरण हेतु उपस्थित होना संभव नहीं है। अतः आगामी माह के आयोजित बैठक में समय प्रदान करने हेतु अनुरोध किया गया है।

समिति द्वारा विचार विमर्श उपरांत सर्वसम्मति से निर्णय लिया गया कि परियोजना प्रस्तावक को आगामी माह के आयोजित बैठक में पूर्व में चाही गई वांछित जानकारी एवं समस्त सुसंगत जानकारी / दस्तावेज सहित प्रस्तुतीकरण दिये जाने हेतु निर्देशित किया जाए।

परियोजना प्रस्तावक को तदानुसार सूचित किया जाए।

16. मेसर्स निसदा फ्लेग स्टोन क्वारी (प्रो.- श्री अमर दास कुरै), ग्राम-निसदा, तहसील-आरंग, जिला-रायपुर (सचिवालय का नस्ती क्रमांक 1127)

ऑनलाईन आवेदन - प्रपोजल नम्बर - एसआईए / सीजी / एमआईएन / 136407 / 2020, दिनांक 12 / 01 / 2020। परियोजना प्रस्तावक द्वारा प्रस्तुत ऑनलाईन आवेदन में कमियों होने से ज्ञापन दिनांक 30 / 01 / 2020 द्वारा जानकारी प्रस्तुत करने हेतु निर्देशित किया गया। परियोजना प्रस्तावक द्वारा वांछित जानकारी दिनांक 14 / 10 / 2020 को ऑनलाईन प्रस्तुत की गई।

प्रस्ताव का विवरण - यह पूर्व से संचालित फ्लेग स्टोन (गौण खनिज) खदान है। खदान ग्राम-निसदा, तहसील-आरंग, जिला-रायपुर स्थित खसरा क्रमांक 1340, कुल क्षेत्रफल-0.485 हेक्टेयर में है। खदान की आवेदित उत्खनन क्षमता-7.016.4 टन प्रतिवर्ष है।

बैठकों का विवरण -

(अ) समिति की 346वीं बैठक दिनांक 07 / 11 / 2020:

समिति द्वारा प्रकरण की नस्ती एवं प्रस्तुत जानकारी का परीक्षण तथा तत्समय सर्वसम्मति से निम्नानुसार निर्णय लिया गया था:-

1. ग्राम पंचायत के अनापत्ति प्रमाण पत्र की पठनीय प्रति प्रस्तुत की जाए।
2. पूर्व में आवेदित स्थल पर खनन हेतु राज्य स्तर पर्यावरण समाघात निर्धारण प्राधिकरण (एस.ई.आई.ए.ए.), छत्तीसगढ़ अथवा जिला स्तरीय पर्यावरण समाघात निर्धारण प्राधिकरण (डी.ई.आई.ए.ए.), छत्तीसगढ़ द्वारा पर्यावरणीय स्वीकृति दी गई हो, तो पूर्व में जारी पर्यावरणीय स्वीकृति की प्रति एवं अधिरोपित शर्तों के पालन में की गई कार्यवाही की जानकारी फोटोग्राफ्स सहित प्रस्तुत की जाए। साथ ही वृक्षारोपण की अद्यतन स्थिति की जानकारी फोटोग्राफ्स सहित प्रस्तुत की जाए।
3. विगत वर्षों में किए गए उत्खनन की वास्तविक मात्रा की जानकारी खनिज विभाग से प्रमाणित करा कर प्रस्तुत की जाए।
4. सी.ई.आर. (Corporate Environment Responsibility) हेतु विस्तृत प्रस्ताव पूर्ण विवरण के साथ प्रस्तुत किया जाए।
5. परियोजना प्रस्तावक को उपरोक्त समस्त पूर्ण जानकारी / दस्तावेज (अद्यतन फोटोग्राफ्स) के साथ आगामी माह की आयोजित बैठक में प्रस्तुतीकरण दिये जाने हेतु निर्देशित किया जाए।

तदानुसार परियोजना प्रस्तावक को एस.ई.ए.सी., छत्तीसगढ़ के ज्ञापन दिनांक 02 / 12 / 2020 द्वारा प्रस्तुतीकरण हेतु सूचित किया गया।

(ब) समिति की 349वीं बैठक दिनांक 08 / 12 / 2020:



प्रस्तुतीकरण हेतु श्री चन्द्रशोभा साहू अधिकृत प्रतिनिधि उपस्थित हुए। उनके द्वारा पत्र दिनांक 08/12/2020 प्रस्तुत किया गया जिसके अनुसार माईनिंग प्लान में त्रुटि होने के कारण आवेदन को वापस लिये जाने का अनुरोध किया गया। समिति द्वारा अनुरोध को मान्य किया गया है।

समिति द्वारा विचार विमर्श उपरांत सर्वसम्मति से परियोजना प्रस्तावक के अनुरोध को स्वीकार करते हुये आवेदित प्रकरण को डि-लिस्ट/निरस्त किये जाने की अनुशंसा की गई।

राज्य स्तर पर्यावरण समाघात निर्धारण प्राधिकरण (एस.ई.आई.ए.ए.), छत्तीसगढ़ को तदानुसार सूचित किया जाए।

**एजेन्डा आयटम क्रमांक-3: अध्यक्ष महोदय की अनुमति से अन्य विषय।**

1. मेसर्स बरांजी लाईम स्टोन माईन (प्रो.- कुसुम तुलसयान), ग्राम-बरांजी, तहसील-लोहांडीगुड़ा, जिला-बस्तर (सचिवालय का नस्ती क्रमांक 705)

ऑनलाईन आवेदन - पूर्व में प्रपोजल नम्बर - एसआईए/ सीजी/ एमआईएन/ 74535/2018, दिनांक 14/04/2018 द्वारा टी.ओ.आर हेतु आवेदन किया गया था। वर्तमान में प्रपोजल नम्बर - एसआईए/ सीजी/ एमआईएन/ 50073/2018, दिनांक 25/01/2020 द्वारा पर्यावरणीय स्वीकृति के लिए फाईनल ई.आई.ए. रिपोर्ट हेतु आवेदन किया गया।

**प्रस्ताव का विवरण -** यह पूर्व से संचालित चूना पत्थर (मुख्य खनिज) खदान है। खदान ग्राम-बरांजी, तहसील-लोहांडीगुड़ा, जिला-बस्तर स्थित पार्ट ऑफ खसरा क्रमांक 207/13, कुल क्षेत्रफल-1.619 हेक्टेयर में है। खदान की आवेदित उत्खनन क्षमता-12,000 टन प्रतिवर्ष है।

पूर्व में एस.ई.ए.सी. छत्तीसगढ़ के ज्ञापन दिनांक 26/03/2019 द्वारा उत्खनन का प्रकरण होने के कारण अधिसूचना का.आ. 1030 (अ) दिनांक 08/03/2018 के प्रावधानों के अनुसार इन्वॉयरोमेंट इम्पैक्ट असेसमेंट रिपोर्ट, इन्वॉयरोमेंट मेनेजमेंट प्लान आदि तैयार करने हेतु भारत सरकार, पर्यावरण, वन एवं जलवायु परिवर्तन मंत्रालय द्वारा अप्रैल 2015 में प्रकाशित श्रेणी 1(ए) का स्टैंडर्ड टी.ओ.आर (लोक सुनवाई सहित) नॉन कोल माईनिंग प्रोजेक्ट्स हेतु जारी किया गया।

परियोजना प्रस्तावक द्वारा फाईनल ई.आई.ए. रिपोर्ट दिनांक 25/01/2020 को प्रस्तुत की गई है।

**बैठकों का विवरण -**

**(अ) समिति की 338वीं बैठक दिनांक 02/09/2020:**

समिति द्वारा प्रकरण की नस्ती एवं प्रस्तुत जानकारी का परीक्षण तथा तत्समय सर्वसम्मति से निम्नानुसार निर्णय लिया गया था:-

1. जारी टी.ओ.आर. एवं अतिरिक्त टी.ओ.आर. का बिन्दुवार पालन प्रतिवेदन वांछित दस्तावेजों सहित प्रस्तुत किया जाए।

2. भारत सरकार, पर्यावरण, वन और जलवायु परिवर्तन मंत्रालय, नई दिल्ली के ओ. एम. दिनांक 01/05/2018 के अनुसार सी.ई.आर. (Corporate Environment Responsibility) हेतु विस्तृत प्रस्ताव पूर्ण विवरण के साथ प्रस्तुत किया जाए।
3. परियोजना प्रस्तावक को उपरोक्त समस्त पूर्ण जानकारी / दस्तावेज (अद्यतन फोटोग्राफ्स) के साथ आगामी माह की आयोजित बैठक में प्रस्तुतीकरण दिये जाने हेतु निर्देशित किया जाए।

परियोजना प्रस्तावक को एस.ई.ए.सी., छत्तीसगढ़ के ज्ञापन दिनांक 03/10/2020 द्वारा प्रस्तुतीकरण हेतु सूचित किया गया।

**(ब) समिति की 342वीं बैठक दिनांक 08/10/2020:**

प्रस्तुतीकरण हेतु कोई भी प्रतिनिधि उपस्थित नहीं हुए। परियोजना प्रस्तावक के पत्र दिनांक 08/10/2020 द्वारा सूचना दी गयी है कि अपरिहार्य कारणों से समिति के समक्ष बैठक में प्रस्तुतीकरण हेतु उपस्थित होना संभव नहीं है। अतः आगामी माह के आयोजित बैठक में समय प्रदान करने हेतु अनुरोध किया गया है।

समिति द्वारा तत्समय सर्वसम्मति से निर्णय लिया गया था कि परियोजना प्रस्तावक को आगामी माह के आयोजित बैठक में पूर्व में चाही गई वांछित जानकारी एवं समस्त सुसंगत जानकारी / दस्तावेज सहित प्रस्तुतीकरण दिये जाने हेतु निर्देशित किया जाए।

तदनुसार परियोजना प्रस्तावक को एस.ई.ए.सी., छत्तीसगढ़ के ज्ञापन दिनांक 29/10/2020 द्वारा प्रस्तुतीकरण हेतु सूचित किया गया।

**(स) समिति की 345वीं बैठक दिनांक 08/11/2020:**

प्रस्तुतीकरण हेतु कोई भी प्रतिनिधि उपस्थित नहीं हुए। परियोजना प्रस्तावक के पत्र दिनांक 05/11/2020 द्वारा सूचना दी गयी है कि अपरिहार्य कारणों से समिति के समक्ष बैठक में प्रस्तुतीकरण हेतु उपस्थित होना संभव नहीं है। अतः आगामी माह के आयोजित बैठक में समय प्रदान करने हेतु अनुरोध किया गया है।

समिति द्वारा तत्समय सर्वसम्मति से निर्णय लिया गया था कि परियोजना प्रस्तावक को आगामी माह के आयोजित बैठक में पूर्व में चाही गई वांछित जानकारी एवं समस्त सुसंगत जानकारी / दस्तावेज सहित प्रस्तुतीकरण दिये जाने हेतु निर्देशित किया जाए।

तदनुसार परियोजना प्रस्तावक को एस.ई.ए.सी., छत्तीसगढ़ के ज्ञापन दिनांक 02/12/2020 द्वारा प्रस्तुतीकरण हेतु सूचित किया गया।

**(द) समिति की 348वीं बैठक दिनांक 07/12/2020:**

प्रस्तुतीकरण हेतु श्री विजय हेलिवाल, अधिकृति प्रतिनिधि उपस्थित हुए। उनके द्वारा उपस्थित होकर बताया गया कि तकनीकी सलाहकार उपस्थित नहीं होने के कारण प्रस्तुतीकरण किया जाना संभव नहीं है। उक्त आवेदन को समिति की दिनांक 08/12/2020 को आयोजित बैठक में विचार किया जाने का अनुरोध किया गया। समिति द्वारा परियोजना प्रस्तावक के अनुरोध को मान्य किया गया।

समिति द्वारा तत्समय सर्वसम्मति से निर्णय लिया गया था कि परियोजना प्रस्तावक को पूर्व में चाही गई जानकारी के साथ दिनांक 08/12/2020 को प्रस्तुतीकरण किये जाने हेतु निर्देशित किया गया।

(इ) समिति की 349वीं बैठक दिनांक 08/12/2020:

प्रस्तुतीकरण हेतु कोई भी प्रतिनिधि उपस्थित नहीं हुए। परियोजना प्रस्तावक द्वारा कोई अनुरोध पत्र भी प्रस्तुत नहीं किया गया है।

समिति द्वारा विचार विमर्श उपरांत सर्वसम्मति से निर्णय लिया गया कि परियोजना प्रस्तावक से उपरोक्त वांछित जानकारी प्राप्त होने पर आगामी कार्यवाही की जाएगी।

परियोजना प्रस्तावक को तदानुसार सूचित किया जाए।

बैठक धन्यवाद ज्ञापन के साथ संपन्न हुई।



(कलदिव्युस तिकी)

सदस्य सचिव

राज्य स्तर विशेषज्ञ अंकन समिति  
छत्तीसगढ़



(धीरेन्द्र शर्मा)

अध्यक्ष

राज्य स्तर विशेषज्ञ अंकन समिति  
छत्तीसगढ़

श्री मोहम्मद सलीम मेमन, पारागांव सेण्ड माईन खसरा क्रमांक 1598/1872, ग्राम-पारागांव, तहसील-आरंग, जिला-रायपुर, कुल लीज क्षेत्रफल 4 हेक्टेयर में से 3.476 हेक्टेयर क्षेत्र में, ग्राम-पारागांव, तहसील-आरंग, जिला-रायपुर (छ.ग.) में महानदी से रेत उत्खनन क्षमता 34,000 घनमीटर प्रतिवर्ष हेतु प्रस्तावित पर्यावरण स्वीकृति में दी जाने वाली शर्तें

1. यह पर्यावरणीय स्वीकृति जारी दिनांक से दो वर्ष तक की अवधि हेतु वैध है।
2. गाद अध्ययन (सिल्टेशन स्टडी) रिपोर्ट – परियोजना प्रस्तावक रेत खदान क्षेत्र में आगामी 1.5 वर्ष में विस्तृत गाद अध्ययन (Siltation Study) करायेगा, ताकि रेत के पुनःभरण (Replenishment) बाबत सही आंकड़े, रेत उत्खनन का नदी, नदीतल, स्थानीय वनस्पति, जीव एवं सूक्ष्म जीवों पर प्रभाव तथा नदी के पानी की गुणवत्ता पर रेत उत्खनन के प्रभाव की सही जानकारी प्राप्त हो सके। उक्त गाद अध्ययन (सिल्टेशन स्टडी) रिपोर्ट प्रस्तुत करने के पश्चात् ही आगामी अवधि के लिए पर्यावरणीय स्वीकृति प्रदान करने पर विचार किया जाएगा।
3. यदि खदान खनिज विभाग द्वारा अधिसूचित किसी क्लस्टर में है, अथवा 500 मीटर के भीतर स्वीकृत रेत खदानों का कुल रकबा 5 हेक्टेयर से अधिक होता है तो पर्यावरण स्वीकृति मान्य नहीं होगी।
4. उत्खनन क्षेत्र 3.476 हेक्टेयर से अधिक नहीं होगा। इसी प्रकार खदान से रेत का अधिकतम उत्खनन 34,000 घनमीटर प्रतिवर्ष से अधिक नहीं होगा। गैर माईनिंग क्षेत्र एवं अवशेष माईनिंग क्षेत्र का मौके पर खनिज विभाग से स्पष्ट सीमांकन कराने के उपरांत ही खनिज विभाग द्वारा उत्खनन की अनुमति दी जाएगी।
5. मानसून के बाद (अक्टूबर/नवम्बर माह में रेत उत्खनन प्रारंभ करने के पूर्व) इन्ही ग्रिड बिन्दुओं में माईनिंग लीज क्षेत्र तथा लीज क्षेत्र के अपस्ट्रीम एवं डाउनस्ट्रीम में 100 मीटर तक तथा खनन लीज के बाहर / नदी तट (दोनों ओर) से 100 मीटर तक के क्षेत्र में नदी सतह के स्तरों (Levels) का सर्वे पूर्व निर्धारित ग्रिड बिन्दुओं पर किया जायेगा। इसी प्रकार रेत खनन उपरांत मानसून के पूर्व मई माह के अंतिम सप्ताह/जून के प्रथम सप्ताह) इन्ही ग्रिड बिन्दुओं पर रेत सतह के लेवलस (Levels) का मापन किया जाएगा। रेत सतह के पूर्व निर्धारित ग्रिड बिन्दुओं पर रेत सतह के लेवलस (Levels) के मापन का कार्य आगामी 3 वर्ष तक निरंतर किया जाएगा। पोस्ट-मानसून के आंकड़ें दिसम्बर 2021, 2022, 2023 एवं प्री-मानसून के आंकड़ें अगस्त 2021, 2022, 2023 तक अनिवार्य रूप से एस.ई.आई.ए.ए., छत्तीसगढ़ को प्रस्तुत किए जायेंगे।
6. रेत की खुदाई श्रमिकों द्वारा (Manually) की जाएगी। इस प्रयोजन के लिये किसी उपकरण संयंत्र (Machinery) आदि का उपयोग नहीं किया जाएगा। रिवर बेड में भारी वाहनों का प्रवेश प्रतिबंधित रहेगा। लीज क्षेत्र में स्थित रेत खुदाई गड्ढे (Excavation pits) से लोडिंग प्वाइंट तक रेत का परिवहन ट्रैक्टर ट्रॉली द्वारा किया जाएगा।



7. रेत का उत्खनन केवल चिन्हीत, सीमांकित एवं घोषित क्षेत्र में ही किया जाएगा। रेत उत्खनन की अधिकतम गहराई 1.5 मीटर अथवा वर्तमान जल स्तर की ऊपरी सतह, दोनों में से जो कम हो, से अधिक नहीं होगी। रेत का उत्खनन किसी भी परिस्थिति में जल स्तर के नीचे नहीं किया जाएगा। न्यूनतम 2 मीटर मोटाई तक की रेत नदी तल (हार्ड रॉक) के ऊपर छोड़ा जाना आवश्यक है।
8. रेत उत्खनन नदी तटों से कम से कम 7.5 मीटर अथवा नदी की चौड़ाई के 10 प्रतिशत की दूरी जो भी अधिक हो छोड़कर ही किया जाएगा, ताकि नदी तटों का क्षरण न हो। इसलिए उत्खनन नदी की सीमा से न्यूनतम 67 मीटर से 72 मीटर की दूरी के बाद किया जाएगा। किसी भी पुलिया, स्टापडेम, बांध, एनीकट, जल प्रदाय व्यवस्था एवं अन्य स्थायी संरचनाओं से खदान के अपस्ट्रीम में न्यूनतम 500 मीटर तथा डाउनस्ट्रीम में न्यूनतम 250 मीटर सुरक्षित क्षेत्र छोड़ा जाना अनिवार्य है।
9. यह सुनिश्चित किया जाए कि रेत उत्खनन के कारण नदी जल का वेग, टर्बिडिटी एवं जल बहाव के स्वरूप पर कोई विपरीत प्रभाव न पड़े।
10. यह सुनिश्चित किया जाए कि उत्खनन केवल उसी क्षेत्र में किया जाए जिसमें तथा जिसके आस-पास के क्षेत्र पर कोई भी जीव-जन्तु प्रजनन हेतु निर्भर न हो। कछुओं के प्रजनन इकाईयों / क्षेत्रों का संरक्षण आवश्यक है, अतः इन क्षेत्रों के आस पास रेत उत्खनन नहीं किया जाए।
11. रेत उत्खनन एवं भराई / परिवहन दिन के समय ही किया जाए। यह कार्य रात्रि के समय नहीं किया जाए।
12. परियोजना प्रस्तावक द्वारा रेत उत्खनन विभिन्न प्रभागों यथा लोडिंग / अनलोडिंग आदि से उत्पन्न होने वाले फ्यूजिटिव डस्ट उत्सर्जन के नियंत्रण हेतु उपयुक्त वायु प्रदूषण नियंत्रण व्यवस्थाएं जैसे जल छिड़काव अथवा अन्य उपयुक्त व्यवस्था की जाए। रेत उत्खनन क्षेत्र में परिवेशीय वायु की गुणवत्ता भारत सरकार, पर्यावरण, वन और जल वायु परिवर्तन, मंत्रालय, नई दिल्ली द्वारा अधिसूचित मानकों से अधिक नहीं होनी चाहिए।
13. रेत का परिवहन तारपोलिन अथवा अन्य उपयुक्त माध्यम से ढके हुए वाहन से किया जाए, ताकि रेत वाहन से बाहर नहीं गिरे। खनिज का परिवहन कर रहे वाहनों को क्षमता से अधिक नहीं भरा जाना सुनिश्चित किया जाए।
14. उत्खनन क्षेत्र में ध्वनि प्रदूषण न हो, यह सुनिश्चित किया जाए।
15. प्राथमिकता के आधार पर खदान प्रबंधन द्वारा वर्ष 2020-21 में नदीतट के कटाव को रोकने हेतु कम से कम 300 नग प्रति हेक्टेयर लीज क्षेत्र के अनुसार अर्जुन, जामुन, बड़, पीपल, नीम, करंज, सीसू, आम, इमली, सीरस आदि अन्य स्थानीय प्रजातियों के कुल 2,000 पौधों का रोपण नदी तट पर तथा इसके अतिरिक्त 500 नग पौधे पहुँच मार्ग में किया जाए। रोपण को सुरक्षित रखने के लिये उपयुक्त एवं पर्याप्त व्यवस्था (यथा कांटेदार तार की बाड़ का उपयोग) किया जाए। उपरोक्त वृक्षारोपण प्रथम वर्ष में पूर्ण किया जाए।

16. वृक्षारोपण का रख-रखाव आगामी 3 वर्ष तक सुनिश्चित करते हुये मृत पौधों को प्रतिस्थापित (Mortality replacement) किया जाए।
17. किये गये वृक्षारोपण की पुष्टी हेतु डी.जी.पी.एस. (Differential Global Positioning System) सर्वे एवं फोटोग्राफ्स अर्धवार्षिक रिपोर्ट में समाहित करते हुये छत्तीसगढ़ पर्यावरण संरक्षण मण्डल एवं राज्य स्तर पर्यावरण समाघात निर्धारण प्राधिकरण (एस.ई.आई.ए.ए.), छत्तीसगढ़ को प्रेषित किया जाए।
18. सी.ई.आर. (Corporate Environment Responsibility) हेतु निम्नानुसार प्रस्ताव पर कार्य किया जाए:-

Capital Investment (in Lakh Rupees)	Percentage of Capital Investment to be Spent	Amount for CER Activities (in Lakh Rupees)	Amount Proposed & Details for CER Activities (in Lakh Rupees)	
			Particulars	CER Fund Allocation (in Lakh Rupees)
86.89	2%	1.74	Following activities at Nearby Government High School Village- Paragaon	
			Rain Water Harvesting System	1.33
			Potable Drinking water Facility	0.25
			Running water facility for Toilets	0.15
			Plantation	0.15
			<b>Total</b>	<b>1.88</b>

19. सी.ई.आर. के तहत निर्धारित कार्यवाही 03 माह में अनिवार्य रूप से पूर्ण किया जाए।
20. परियोजना प्रस्तावक संबंधित केन्द्र / राज्य शासन के विभागों, मण्डलों एवं अन्य संस्थानों से रेत उत्खनन आरंभ करने के पूर्व आवश्यक सभी अनुमतियां प्राप्त करेगा। परियोजना प्रस्तावक द्वारा जल एवं वायु प्रदूषण नियंत्रण तथा पर्यावरण संरक्षण हेतु समय-समय पर केन्द्र/राज्य सरकार, केन्द्रीय प्रदूषण नियंत्रण बोर्ड / छत्तीसगढ़ पर्यावरण संरक्षण मण्डल द्वारा जारी निर्देशों / मार्गदर्शिका का पालन सुनिश्चित किया जाए।
21. छत्तीसगढ़ गौण खनिज नियम, 2015, राज्य शासन द्वारा रेत उत्खनन हेतु जारी अधिसूचना दिनांक 2/3/2006 के प्रावधानों/शर्तों एवं तदनुसार जारी दिशा निर्देशों, अनुमोदित उत्खनन योजना एवं पर्यावरणीय प्रबंधन योजना का पालन सुनिश्चित किया जाए।
22. कार्य स्थल पर यदि केम्पिंग श्रमिक कार्य पर लगाये जाते है तो ऐसे श्रमिकों के आवास उचित व्यवस्था परियोजना प्रस्तावक द्वारा की जाएगी। आवासीय व्यवस्था अस्थायी संरचनाओं के रूप में हो सकती है, जिसे परियोजना पूरी होने के पश्चात हटाया जा सके।

23. श्रमिकों के लिए खनन स्थल पर स्वच्छ पेयजल चिकित्सकीय सुविधा, मोबाइल टायलेट आदि की व्यवस्था परियोजना प्रस्तावक द्वारा की जाए।
24. श्रमिकों का समय-समय पर आयूपेशनल हेल्थ सर्विलेंस कराया जाये।
25. उत्खनन की तकनीक, कार्य क्षेत्र एवं अनुमोदित उत्खनन योजना के अनुरूप वार्षिक योजना में किसी भी प्रकार का परिवर्तन एस.ई.आई.ए.ए. छत्तीसगढ़ / भारत सरकार, पर्यावरण, वन और जलवायु परिवर्तन मंत्रालय, नई दिल्ली की पूर्व अनुमति के बिना नहीं किया जाए।
26. इस पर्यावरणीय स्वीकृति को जारी करने का आशय किसी व्यक्तिगत अथवा अन्य सम्पत्ति पर अधिकार दर्शाने का नहीं है एवं न ही यह पर्यावरणीय स्वीकृति किसी निजी सम्पत्ति को नुकसान पहुँचाने अथवा व्यक्तिगत अधिकारों के अतिक्रमण अथवा केन्द्र, राज्य एवं स्थानीय कानूनों / विधियों के उल्लंघन हेतु अधिकृत करता है।
27. एस.ई.आई.ए.ए., छत्तीसगढ़ पर्यावरण संरक्षण की दृष्टि से, परियोजना की रूपरेखा में परिवर्तन अथवा विनिर्दिष्ट शर्तों के संतोषप्रद रूप से पालन न करने की दशा में किसी भी शर्त में संशोधन/निरस्त करने अथवा नई शर्त जोड़ने अथवा उत्सर्जन / निस्स्राव के मानकों को और सख्त करने का अधिकार सुरक्षित रखता है।
28. परियोजना प्रस्तावक न्यूनतम 2 स्थानीय समाचार पत्रों में, जो कि परियोजना क्षेत्र के आस-पास व्यापक रूप से प्रसारित हो, पर्यावरणीय स्वीकृति प्राप्त होने के 7 दिनों के भीतर इस आशय की सूचना प्रसारित करेगा कि परियोजना को पर्यावरणीय स्वीकृति प्राप्त हो गई है एवं पर्यावरणीय स्वीकृति पत्र की प्रतियाँ सचिवालय, छत्तीसगढ़ पर्यावरण संरक्षण मण्डल में अवलोकन हेतु उपलब्ध है। साथ ही इसका अवलोकन भारत सरकार, पर्यावरण, वन और जलवायु परिवर्तन मंत्रालय, नई दिल्ली की वेबसाइट [www.envfor.nic.in](http://www.envfor.nic.in) एवं एस.ई.आई.ए.ए., छत्तीसगढ़ की वेबसाइट [www.seiaacg.org](http://www.seiaacg.org) पर भी किया जा सकता है।
29. पर्यावरणीय स्वीकृति में दी गई शर्तों के पालन हेतु की गई कार्यवाही की अर्ध वार्षिक रिपोर्ट छत्तीसगढ़ पर्यावरण संरक्षण मण्डल, नवा रायपुर अटल नगर, जिला-रायपुर, क्षेत्रीय कार्यालय, छत्तीसगढ़ पर्यावरण संरक्षण मण्डल, रायपुर, एस.ई.आई.ए.ए., छत्तीसगढ़ एवं क्षेत्रीय कार्यालय पर्यावरण, वन एवं जलवायु परिवर्तन मंत्रालय, भारत सरकार, नागपुर को प्रेषित किया जाए। क्षेत्रीय कार्यालय पर्यावरण, वन एवं जलवायु परिवर्तन मंत्रालय, भारत सरकार, नागपुर द्वारा पर्यावरणीय स्वीकृति में प्रदत्त शर्तों के पालन की मॉनिटरिंग की जाएगी।
30. एस.ई.आई.ए.ए., छत्तीसगढ़, पर्यावरण, वन एवं जलवायु परिवर्तन मंत्रालय, भारत सरकार / क्षेत्रीय कार्यालय, पर्यावरण, वन एवं जलवायु परिवर्तन मंत्रालय, भारत सरकार, नागपुर / केन्द्रीय प्रदूषण नियंत्रण बोर्ड / छत्तीसगढ़ पर्यावरण संरक्षण मण्डल के वैज्ञानिकों/अधिकारियों को शर्तों के अनुपालन के संबंध में की जाने वाली मॉनिटरिंग हेतु पूर्ण सहयोग प्रदान किया जाए।



31. परियोजना प्रस्तावक छत्तीसगढ़ पर्यावरण संरक्षण मण्डल एवं राज्य सरकार द्वारा दी गई शर्तों का अनिवार्य रूप से पालन करेगा। ये शर्तें जल (प्रदूषण निवारण तथा नियंत्रण) अधिनियम, 1974 वायु (प्रदूषण निवारण तथा नियंत्रण) अधिनियम, 1981, पर्यावरण (संरक्षण) अधिनियम, 1986 तथा इनके तहत बनाये गये नियमों, परिसंकटमय अपशिष्ट (प्रबंधन हथालन एवं सीमापार संचलन) नियम, 2008 (यथा संशोधित) तथा लोक दायित्व बीमा अधिनियम, 1991 (यथा संशोधित) के अधीन विनिर्दिष्ट की जा सकती है।
32. प्रस्तावित परियोजना के बारे में एस.ई.आई.ए.ए., छत्तीसगढ़ में प्रस्तुत विवरण में कोई भी विचलन अथवा परिवर्तन होने की दशा में एस.ई.आई.ए.ए., छत्तीसगढ़ को पुनः नवीन जानकारी सहित सूचित किया जाए, ताकि एस.ई.आई.ए.ए., छत्तीसगढ़ इस पर विचार कर शर्तों की उपयुक्तता अथवा नवीन शर्त निर्दिष्ट करने बाबत निर्णय ले सके। खदान में कोई भी विस्तार अथवा उन्नयन एस.ई.आई.ए.ए., छत्तीसगढ़ / भारत सरकार, पर्यावरण, वन और जलवायु परिवर्तन मंत्रालय, नई दिल्ली की पूर्व अनुमति के बिना नहीं किया जाए।
33. छत्तीसगढ़ पर्यावरण संरक्षण मण्डल पर्यावरणीय स्वीकृति की प्रति को उनके क्षेत्रीय कार्यालय, जिला-व्यापार एवं उद्योग केन्द्र एवं कलेक्टर/तहसीलदार कार्यालय में 30 दिवस की अवधि के लिये प्रदर्शित करेगा।
34. पर्यावरणीय स्वीकृति के विरुद्ध अपील नेशनल ग्रीन ट्रीब्यूनल के समक्ष, नेशनल ग्रीन ट्रीब्यूनल एक्ट 2010 की धारा 16 में दिए गए प्रावधानों अनुसार, 30 दिन की समय अवधि में की जा सकेगी।

  
सदस्य सचिव, एस.ई.ए.सी.

अध्यक्ष, एस.ई.ए.सी.



श्री आनंद कुमार अग्रवाल, (कुरुद (कुटेला) सेण्ड माईन को खसरा क्रमांक 2742, कुल लीज क्षेत्र 5 हेक्टेयर, ग्राम-कुरुद, तहसील-आरंग, जिला-रायपुर (छ.ग.) में महानदी से रेत उत्खनन क्षमता 75,000 घनमीटर प्रतिवर्ष हेतु प्रस्तावित पर्यावरण स्वीकृति में दी जाने वाली शर्तें

1. यह पर्यावरणीय स्वीकृति जारी दिनांक से दो वर्ष तक की अवधि हेतु वैध है।
2. गाद अध्ययन (सिल्टेशन स्टडी) रिपोर्ट – परियोजना प्रस्तावक रेत खदान क्षेत्र में आगामी 1.5 वर्ष में विस्तृत गाद अध्ययन (Siltation Study) करायेगा, ताकि रेत के पुनःभरण (Replenishment) बाबत सही आंकड़े, रेत उत्खनन का नदी, नदीतल, स्थानीय वनस्पति, जीव एवं सूक्ष्म जीवों पर प्रभाव तथा नदी के पानी की गुणवत्ता पर रेत उत्खनन के प्रभाव की सही जानकारी प्राप्त हो सके। उक्त गाद अध्ययन (सिल्टेशन स्टडी) रिपोर्ट प्रस्तुत करने के पश्चात् ही आगामी अवधि के लिए पर्यावरणीय स्वीकृति प्रदान करने पर विचार किया जाएगा।
3. यदि खदान खनिज विभाग द्वारा अधिसूचित किसी क्लस्टर में है, अथवा 500 मीटर के भीतर स्वीकृत रेत खदानों का कुल रकबा 5 हेक्टेयर से अधिक होता है तो पर्यावरण स्वीकृति मान्य नहीं होगी।
4. उत्खनन क्षेत्र 5 हेक्टेयर से अधिक नहीं होगा। इसी प्रकार खदान से रेत का अधिकतम उत्खनन 75,000 घनमीटर प्रतिवर्ष से अधिक नहीं होगा।
5. मानसून के बाद (अक्टूबर/नवम्बर माह में रेत उत्खनन प्रारंभ करने के पूर्व) इन्ही ग्रिड बिन्दुओं में माईनिंग लीज क्षेत्र तथा लीज क्षेत्र के अपस्ट्रीम एवं डाउनस्ट्रीम में 100 मीटर तक तथा खनन लीज के बाहर / नदी तट (दोनों ओर) से 100 मीटर तक के क्षेत्र में नदी सतह के स्तरों (Levels) का सर्वे पूर्व निर्धारित ग्रिड बिन्दुओं पर किया जायेगा। इसी प्रकार रेत खनन उपरांत मानसून के पूर्व मई माह के अंतिम सप्ताह/जून के प्रथम सप्ताह) इन्ही ग्रिड बिन्दुओं पर रेत सतह के लेवलस (Levels) का मापन किया जाएगा। रेत सतह के पूर्व निर्धारित ग्रिड बिन्दुओं पर रेत सतह के लेवलस (Levels) के मापन का कार्य आगामी 3 वर्ष तक निरंतर किया जाएगा। पोस्ट-मानसून के आंकड़ें दिसम्बर 2021, 2022, 2023 एवं प्री-मानसून के आंकड़ें अगस्त 2021, 2022, 2023 तक अनिवार्य रूप से एस.ई.आई.ए.ए., छत्तीसगढ़ को प्रस्तुत किए जायेंगे।
6. रेत की खुदाई श्रमिकों द्वारा (Manually) की जाएगी। इस प्रयोजन के लिये किसी उपकरण संयंत्र (Machinery) आदि का उपयोग नहीं किया जाएगा। रिवर बेड में भारी वाहनों का प्रवेश प्रतिबंधित रहेगा। लीज क्षेत्र में स्थित रेत खुदाई गड्ढे (Excavation pits) से लोडिंग प्वाइंट तक रेत का परिवहन ट्रैक्टर ट्रॉली द्वारा किया जाएगा।
7. रेत का उत्खनन केवल चिन्हीत, सीमांकित एवं घोषित क्षेत्र में ही किया जाएगा। रेत उत्खनन की अधिकतम गहराई 1.5 मीटर अथवा वर्तमान जल स्तर की ऊपरी सतह, दोनों में से जो कम हो, से अधिक नहीं होगी। रेत का उत्खनन किसी भी परिस्थिति

में जल स्तर के नीचे नहीं किया जाएगा। न्यूनतम 2 मीटर मोटाई तक की रेत नदी तल (हार्ड रॉक) के ऊपर छोड़ा जाना आवश्यक है।

8. रेत उत्खनन नदी तटों से कम से कम 7.5 मीटर अथवा नदी की चौड़ाई के 10 प्रतिशत की दूरी जो भी अधिक हो छोड़कर ही किया जाएगा, ताकि नदी तटों का क्षरण न हो। इसलिए उत्खनन नदी की सीमा से न्यूनतम 365 मीटर की दूरी के बाद किया जाएगा। किसी भी पुलिया, स्टापडेम, बांध, एनीकट, जल प्रदाय व्यवस्था एवं अन्य स्थायी संरचनाओं से खदान के अपस्ट्रीम में न्यूनतम 500 मीटर तथा डाउनस्ट्रीम में न्यूनतम 250 मीटर सुरक्षित क्षेत्र छोड़ा जाना अनिवार्य है।
9. यह सुनिश्चित किया जाए कि रेत उत्खनन के कारण नदी जल का वेग, टर्बिडिटी एवं जल बहाव के स्वरूप पर कोई विपरीत प्रभाव न पड़े।
10. यह सुनिश्चित किया जाए कि उत्खनन केवल उसी क्षेत्र में किया जाए जिसमें तथा जिसके आस-पास के क्षेत्र पर कोई भी जीव-जन्तु प्रजनन हेतु निर्भर न हो। कछुओं के प्रजनन इकाईयों / क्षेत्रों का संरक्षण आवश्यक है, अतः इन क्षेत्रों के आस पास रेत उत्खनन नहीं किया जाए।
11. रेत उत्खनन एवं भराई / परिवहन दिन के समय ही किया जाए। यह कार्य रात्रि के समय नहीं किया जाए।
12. परियोजना प्रस्तावक द्वारा रेत उत्खनन विभिन्न प्रभागों यथा लोडिंग / अनलोडिंग आदि से उत्पन्न होने वाले फ्यूजिटिव डस्ट उत्सर्जन के नियंत्रण हेतु उपयुक्त वायु प्रदूषण नियंत्रण व्यवस्थाएं जैसे जल छिड़काव अथवा अन्य उपयुक्त व्यवस्था की जाए। रेत उत्खनन क्षेत्र में परिवेशीय वायु की गुणवत्ता भारत सरकार, पर्यावरण, वन और जल वायु परिवर्तन, मंत्रालय, नई दिल्ली द्वारा अधिसूचित मानकों से अधिक नहीं होनी चाहिए।
13. रेत का परिवहन तारपोलिन अथवा अन्य उपयुक्त माध्यम से ढके हुए वाहन से किया जाए, ताकि रेत वाहन से बाहर नहीं गिरे। खनिज का परिवहन कर रहे वाहनों को क्षमता से अधिक नहीं भरा जाना सुनिश्चित किया जाए।
14. उत्खनन क्षेत्र में ध्वनि प्रदूषण न हो, यह सुनिश्चित किया जाए।
15. प्राथमिकता के आधार पर खदान प्रबंधन द्वारा वर्ष 2020-21 में नदीतट के कटाव को रोकने हेतु कम से कम 300 नग प्रति हेक्टेयर लीज क्षेत्र के अनुसार अर्जुन, जामुन, बड़, पीपल, नीम, करंज, सीसू, आम, इमली, सीरस आदि अन्य स्थानीय प्रजातियों के कुल 2,500 पौधों का रोपण नदी तट पर तथा इसके अतिरिक्त 500 नग पौधे पहुँच मार्ग में किया जाए। रोपण को सुरक्षित रखने के लिये उपयुक्त एवं पर्याप्त व्यवस्था (यथा कांटेदार तार की बाड़ का उपयोग) किया जाए। उपरोक्त वृक्षारोपण प्रथम वर्ष में पूर्ण किया जाए।
16. वृक्षारोपण का रख-रखाव आगामी 3 वर्ष तक सुनिश्चित करते हुये मृत पौधों को प्रतिस्थापित (Mortality replacement) किया जाए।



17. किये गये वृक्षारोपण की पुष्टी हेतु डी.जी.पी.एस. (Differential Global Positioning System) सर्वे एवं फोटोग्राफ्स अर्धवार्षिक रिपोर्ट में समाहित करते हुये छत्तीसगढ़ पर्यावरण संरक्षण मण्डल एवं राज्य स्तर पर्यावरण समाघात निर्धारण प्राधिकरण (एस.ई.आई.ए.ए.), छत्तीसगढ़ को प्रेषित किया जाए।
18. सी.ई.आर. (Corporate Environment Responsibility) हेतु निम्नानुसार प्रस्ताव पर कार्य किया जाए:-

Capital Investment (in Lakh Rupees)	Percentage of Capital Investment to be Spent	Amount for CER Activities (in Lakh Rupees)	Amount Proposed & Details for CER Activities (in Lakh Rupees)	
			Particulars	CER Fund Allocation (in Lakh Rupees)
56.65	2%	1.14	Following activities at Nearby Government Higher Secondary School Village-Kurud	
			Already Completed as per previous EC Granted	
			Rain Water Harvesting System	0.78
			Potable Drinking water Facility	0.19
			Proposed Work	
			Running water facility for Toilets	0.15
			Plantation	0.10
<b>Total</b>		<b>1.22</b>		

19. सी.ई.आर. के तहत निर्धारित कार्यवाही 03 माह में अनिवार्य रूप से पूर्ण किया जाए।
20. परियोजना प्रस्तावक संबंधित केन्द्र / राज्य शासन के विभागों, मण्डलों एवं अन्य संस्थानों से रेत उत्खनन आरंभ करने के पूर्व आवश्यक सभी अनुमतियां प्राप्त करेगा। परियोजना प्रस्तावक द्वारा जल एवं वायु प्रदूषण नियंत्रण तथा पर्यावरण संरक्षण हेतु समय-समय पर केन्द्र/राज्य सरकार, केन्द्रीय प्रदूषण नियंत्रण बोर्ड / छत्तीसगढ़ पर्यावरण संरक्षण मण्डल द्वारा जारी निर्देशों / मार्गदर्शिका का पालन सुनिश्चित किया जाए।
21. छत्तीसगढ़ गौण खनिज नियम, 2015, राज्य शासन द्वारा रेत उत्खनन हेतु जारी अधिसूचना दिनांक 2/3/2006 के प्रावधानों/शर्तों एवं तदनुसार जारी दिशा निर्देशों, अनुमोदित उत्खनन योजना एवं पर्यावरणीय प्रबंधन योजना का पालन सुनिश्चित किया जाए।
22. कार्य स्थल पर यदि केम्पिंग श्रमिक कार्य पर लगाये जाते है तो ऐसे श्रमिकों के आवास उचित व्यवस्था परियोजना प्रस्तावक द्वारा की जाएगी। आवासीय व्यवस्था

अस्थायी संरचनाओं के रूप में हो सकती है, जिसे परियोजना पूरी होने के पश्चात हटाया जा सके।

23. श्रमिकों के लिए खनन स्थल पर स्वच्छ पेयजल चिकित्सकीय सुविधा, मोबाइल टायलेट आदि की व्यवस्था परियोजना प्रस्तावक द्वारा की जाए।
24. श्रमिकों का समय-समय पर आक्यूपेशनल हेल्थ सर्विलेंस कराया जाये।
25. उत्खनन की तकनीक, कार्य क्षेत्र एवं अनुमोदित उत्खनन योजना के अनुरूप वार्षिक योजना में किसी भी प्रकार का परिवर्तन एस.ई.आई.ए.ए., छत्तीसगढ़ / भारत सरकार, पर्यावरण, वन और जलवायु परिवर्तन मंत्रालय, नई दिल्ली की पूर्व अनुमति के बिना नहीं किया जाए।
26. इस पर्यावरणीय स्वीकृति को जारी करने का आशय किसी व्यक्तिगत अथवा अन्य सम्पत्ति पर अधिकार दर्शाने का नहीं है एवं न ही यह पर्यावरणीय स्वीकृति किसी निजी सम्पत्ति को नुकसान पहुँचाने अथवा व्यक्तिगत अधिकारों के अतिक्रमण अथवा केन्द्र, राज्य एवं स्थानीय कानूनों / विधियों के उल्लंघन हेतु अधिकृत करता है।
27. एस.ई.आई.ए.ए., छत्तीसगढ़ पर्यावरण संरक्षण की दृष्टि से, परियोजना की रूपरेखा में परिवर्तन अथवा विनिर्दिष्ट शर्तों के संतोषप्रद रूप से पालन न करने की दशा में किसी भी शर्त में संशोधन/निरस्त करने अथवा नई शर्त जोड़ने अथवा उत्सर्जन / निस्स्राव के मानकों को और सख्त करने का अधिकार सुरक्षित रखता है।
28. परियोजना प्रस्तावक न्यूनतम 2 स्थानीय समाचार पत्रों में, जो कि परियोजना क्षेत्र के आस-पास व्यापक रूप से प्रसारित हो, पर्यावरणीय स्वीकृति प्राप्त होने के 7 दिनों के भीतर इस आशय की सूचना प्रसारित करेगा कि परियोजना को पर्यावरणीय स्वीकृति प्राप्त हो गई है एवं पर्यावरणीय स्वीकृति पत्र की प्रतियाँ सचिवालय, छत्तीसगढ़ पर्यावरण संरक्षण मण्डल में अवलोकन हेतु उपलब्ध है। साथ ही इसका अवलोकन भारत सरकार, पर्यावरण, वन और जलवायु परिवर्तन मंत्रालय, नई दिल्ली की वेबसाइट [www.envfor.nic.in](http://www.envfor.nic.in) एवं एस.ई.आई.ए.ए., छत्तीसगढ़ की वेबसाइट [www.seiaacg.org](http://www.seiaacg.org) पर भी किया जा सकता है।
29. पर्यावरणीय स्वीकृति में दी गई शर्तों के पालन हेतु की गई कार्यवाही की अर्ध वार्षिक रिपोर्ट छत्तीसगढ़ पर्यावरण संरक्षण मण्डल, नवा रायपुर अटल नगर, जिला-रायपुर, क्षेत्रीय कार्यालय, छत्तीसगढ़ पर्यावरण संरक्षण मण्डल, रायपुर, एस.ई.आई.ए.ए., छत्तीसगढ़ एवं क्षेत्रीय कार्यालय पर्यावरण, वन एवं जलवायु परिवर्तन मंत्रालय, भारत सरकार, नागपुर को प्रेषित किया जाए। क्षेत्रीय कार्यालय पर्यावरण, वन एवं जलवायु परिवर्तन मंत्रालय, भारत सरकार, नागपुर द्वारा पर्यावरणीय स्वीकृति में प्रदत्त शर्तों के पालन की मानिट्रिंग की जाएगी।
30. एस.ई.आई.ए.ए., छत्तीसगढ़, पर्यावरण, वन एवं जलवायु परिवर्तन मंत्रालय, भारत सरकार / क्षेत्रीय कार्यालय, पर्यावरण, वन एवं जलवायु परिवर्तन मंत्रालय, भारत सरकार, नागपुर / केन्द्रीय प्रदूषण नियंत्रण बोर्ड / छत्तीसगढ़ पर्यावरण संरक्षण

मण्डल के वैज्ञानिकों/अधिकारियों को शर्तों के अनुपालन के संबंध में की जाने वाली मॉनिटरिंग हेतु पूर्ण सहयोग प्रदान किया जाए।

31. परियोजना प्रस्तावक छत्तीसगढ़ पर्यावरण संरक्षण मण्डल एवं राज्य सरकार द्वारा दी गई शर्तों का अनिवार्य रूप से पालन करेगा। ये शर्तें जल (प्रदूषण निवारण तथा नियंत्रण) अधिनियम, 1974 वायु (प्रदूषण निवारण तथा नियंत्रण) अधिनियम, 1981, पर्यावरण (संरक्षण) अधिनियम, 1986 तथा इनके तहत बनाये गये नियमों, परिसंकटमय अपशिष्ट (प्रबंधन हथालन एवं सीमापार संचलन) नियम, 2008 (यथा संशोधित) तथा लोक दायित्व बीमा अधिनियम, 1991 (यथा संशोधित) के अधीन विनिर्दिष्ट की जा सकती है।
32. प्रस्तावित परियोजना के बारे में एस.ई.आई.ए.ए., छत्तीसगढ़ में प्रस्तुत विवरण में कोई भी विचलन अथवा परिवर्तन होने की दशा में एस.ई.आई.ए.ए., छत्तीसगढ़ को पुनः नवीन जानकारी सहित सूचित किया जाए, ताकि एस.ई.आई.ए.ए., छत्तीसगढ़ इस पर विचार कर शर्तों की उपयुक्तता अथवा नवीन शर्त निर्दिष्ट करने बाबत निर्णय ले सके। खदान में कोई भी विस्तार अथवा उन्नयन एस.ई.आई.ए.ए., छत्तीसगढ़ / भारत सरकार, पर्यावरण, वन और जलवायु परिवर्तन मंत्रालय, नई दिल्ली की पूर्व अनुमति के बिना नहीं किया जाए।
33. छत्तीसगढ़ पर्यावरण संरक्षण मण्डल पर्यावरणीय स्वीकृति की प्रति को उनके क्षेत्रीय कार्यालय, जिला-व्यापार एवं उद्योग केन्द्र एवं कलेक्टर/तहसीलदार कार्यालय में 30 दिवस की अवधि के लिये प्रदर्शित करेगा।
34. पर्यावरणीय स्वीकृति के विरुद्ध अपील नेशनल ग्रीन ट्रीब्यूनल के समक्ष, नेशनल ग्रीन ट्रीब्यूनल एक्ट, 2010 की धारा 16 में दिए गए प्रावधानों अनुसार, 30 दिन की समय अवधि में की जा सकेगी।

  
सदस्य सचिव, एस.ई.ए.सी.

अध्यक्ष, एस.ई.ए.सी.