

# राज्य स्तर विशेषज्ञ अंकन समिति, छत्तीसगढ़

भारत सरकार

पर्यावरण, वन और जलवायु परिवर्तन मंत्रालय

पर्यावास भवन, सेक्टर-19, नवा रायपुर अटल नगर, जिला-रायपुर (छ.ग.)

ई-मेल : seiaacg@gmail.com

विषय:- राज्य स्तर विशेषज्ञ अंकन समिति (एस.ई.ए.सी.), छत्तीसगढ़ की दिनांक 04/06/2020 को संपन्न 329वीं बैठक का कार्यवाही विवरण

—00—

राज्य स्तर विशेषज्ञ अंकन समिति (एस.ई.ए.सी.), छत्तीसगढ़ की 329वीं बैठक दिनांक 04/06/2020 को श्री धीरेन्द्र शर्मा, अध्यक्ष, राज्य स्तर विशेषज्ञ अंकन समिति की अध्यक्षता में संपन्न हुई। बैठक में समिति के निम्नलिखित सदस्यों ने भाग लिया:-

1. डॉ. मोहन लाल अग्रवाल, सदस्य, राज्य स्तर विशेषज्ञ अंकन समिति
2. श्री अरविन्द कुमार गौरहा, सदस्य, राज्य स्तर विशेषज्ञ अंकन समिति
3. श्री नीलेश्वर प्रसाद साहू, सदस्य, राज्य स्तर विशेषज्ञ अंकन समिति
4. डॉ. एम.डब्ल्यू.वाय. खान, सदस्य, राज्य स्तर विशेषज्ञ अंकन समिति
5. डॉ. विकास कुमार जैन, सदस्य, राज्य स्तर विशेषज्ञ अंकन समिति
6. डॉ. दीपक सिन्हा, सदस्य, राज्य स्तर विशेषज्ञ अंकन समिति
7. श्री भोसकर विलास संदिपान, सदस्य सचिव, राज्य स्तर विशेषज्ञ अंकन समिति

श्री धीरेन्द्र शर्मा द्वारा विडियो कान्फ्रेंसिंग के माध्यम से बैठक की अध्यक्षता की गई। समिति द्वारा एजेण्डा में सम्मिलित विषयों पर निम्नानुसार विचार किया गया:-

एजेण्डा आयटम क्रमांक-1: 328वीं बैठक दिनांक 03/06/2020 बैठक के कार्यवाही विवरण का अनुमोदन।

राज्य स्तर विशेषज्ञ अंकन समिति (एस.ई.ए.सी.), छत्तीसगढ़ की 328वीं बैठक क्रमशः दिनांक 03/06/2020 को संपन्न हुई थी। समिति को अवगत कराया गया कि बैठक का कार्यवाही विवरण तैयार किया जा रहा है, जिसे समिति के समक्ष शीघ्र प्रस्तुत किया जाएगा। उक्त स्थिति से समिति सहमत हुई।

एजेन्डा आयटम क्रमांक-2: गौण खनिजों संबंधी प्रकरणों के प्रस्तुतीकरण उपरांत पर्यावरणीय स्वीकृति / टीओआर हेतु निर्णय लिया जाना।

1. मेसर्स श्री वैभव सलूजा (धामनसरा सेण्ड माईन, ग्राम-धामनसरा, तहसील व जिला-राजनांदगांव), गोकुल ब्लॉक, डिडवानिया रेजेंसी, जिला-रायपुर (सचिवालय का नस्ती क्रमांक 1178)

ऑनलाईन आवेदन - प्रपोजल नम्बर - एसआईए / सीजी / एमआईएन / 141756 / 2020, दिनांक 15 / 02 / 2020।

**प्रस्ताव का विवरण -** यह प्रस्तावित रेत खदान (गौण खनिज) है। यह खदान ग्राम-धामनसरा, तहसील व जिला-राजनांदगांव स्थित पार्ट ऑफ खसरा क्रमांक 79, कुल लीज क्षेत्र 4.9 हेक्टेयर में प्रस्तावित है। उत्खनन शिवनाथ नदी से किया जाना प्रस्तावित है। खदान की आवेदित उत्खनन क्षमता - 98,000 घनमीटर प्रतिवर्ष है।

**बैठकों का विवरण -**

**(अ) समिति की 317वीं बैठक दिनांक 29 / 02 / 2020:**

समिति द्वारा प्रकरण की नस्ती एवं प्रस्तुत जानकारी का परीक्षण तथा तत्समय सर्वसम्मति से निम्नानुसार निर्णय लिया गया था:-

1. प्रस्तावित खनन क्षेत्र की लंबाई एवं चौड़ाई तथा नदी के पाट की चौड़ाई की जानकारी प्रस्तुत की जाए।
2. रेत उत्खनन हेतु प्रस्तावित स्थल एवं प्रस्तावित स्थल के अपस्ट्रीम तथा डाउनस्ट्रीम में 100 मीटर की दूरी तक, 25 मीटर गुणा 25 मीटर का गिड बनाकर, वर्तमान में रेत सतह के लेवलस (Levels) लेकर गिड मैप में प्रदर्शित कर प्रस्तुत किये जाये। उक्त लेवलस (Levels) हेतु कम से कम 2 टेम्पररी बेंच मार्क (Concreted TBM structure) निर्धारित किये जायें। टेम्पररी बेंच मार्क (TBM) में आर.एल. को-ऑर्डिनेट्स (Co-ordinates) अंकित किये जाये। गिड मैप में टेम्पररी बेंच मार्क (TBM) को भी दर्शाकर, उन्हें खनिज विभाग से प्रमाणीकरण उपरांत फोटोग्राफ्स सहित जानकारी / दस्तावेज प्रस्तुत किये जायें।
3. नदीतट से खदान की सीमा की दूरी न्यूनतम 10 मीटर या नदी के पाट की चौड़ाई का 10 प्रतिशत (जो भी अधिक हो) रखी जानी है। यदि इसके अनुसार खदान के कुछ क्षेत्र में उत्खनन किया जाना संभव न हो तो उसकी गणना कर, नक्शे पर दर्शाकर, इसका उल्लेख माईनिंग प्लान में अनिवार्य रूप से कराया जाये। खदान के खनन क्षेत्र एवं प्रतिबंधित क्षेत्र को मौके पर खनिज विभाग से सीमांकन कराकर, प्रमाण पत्र प्राप्त किया जाए।
4. प्रस्तावित स्थल से निकटतम पुल, बांध, एनीकट एवं जल आपूर्ति स्रोत की दूरी बाबत जानकारी प्रस्तुत की जाए। पुल / एनीकट की दूरी खदान के अपस्ट्रीम में न्यूनतम 250 मीटर तथा डाउनस्ट्रीम में न्यूनतम 500 मीटर रखा जाना आवश्यक है। यदि लीज क्षेत्र उपरोक्तानुसार दूरी के अंदर स्थित हो, तो उपरोक्त आधार पर खनन हेतु प्रतिबंधित क्षेत्र को आवश्यकतानुसार नक्शे पर चिन्हित कर, उसका मौके पर सीमांकन तथा माईनिंग प्लान में इस बाबत उल्लेख किया जाए।
5. रेत उत्खनन हेतु प्रस्तावित स्थल पर वर्तमान में उपलब्ध रेत की मोटाई जानने के लिए, प्रति हेक्टेयर में कम से कम एक गड्ढा (Pit) खोदकर उसकी वास्तविक

गहराई का मापन कर, खनिज विभाग से प्रमाणित जानकारी प्रस्तुत की जाए।  
रेत की वास्तविक गहराई हेतु पंचनामा भी प्रस्तुत किया जाये।

6. कार्यालय कलेक्टर, खनिज शाखा से प्राप्त विन्हांकित/सीमांकित प्रमाण पत्र की प्रति प्रस्तुत की जाए।
7. यदि पूर्व में आवेदित स्थल पर खनन हेतु राज्य स्तर पर्यावरण समाघात निर्धारण प्राधिकरण (एस.ई.आई.ए.ए.), छत्तीसगढ़ अथवा जिला स्तरीय पर्यावरण समाघात निर्धारण प्राधिकरण (डी.ई.आई.ए.ए.), छत्तीसगढ़ द्वारा पर्यावरणीय स्वीकृति दी गई हो, तो पूर्व में जारी पर्यावरणीय स्वीकृति की प्रति एवं अधिरोपित शर्तों के पालन में की गई कार्यवाही की जानकारी फोटोग्राफ्स सहित प्रस्तुत की जाए। साथ ही वृक्षारोपण की अद्यतन स्थिति की जानकारी फोटोग्राफ्स सहित प्रस्तुत की जाए।
8. यदि खदान पूर्व से संचालित है, तो विगत वर्षों में किए गए उत्खनन की वास्तविक मात्रा की जानकारी खनिज विभाग से प्रमाणित करा कर प्रस्तुत की जाए।
9. भारत सरकार, पर्यावरण, वन और जलवायु परिवर्तन मंत्रालय, नई दिल्ली के ओ.एम. दिनांक 01/05/2018 के अनुसार सी.ई.आर. (Corporate Environment Responsibility) हेतु प्रस्ताव प्रस्तुत किया जाए।
10. खनि निरीक्षक एवं परियोजना प्रस्तावक को खदान में रेत के लेवलस (Levels) लेने वाले सर्वेयर (Surveyor) के साथ आगामी माह की आयोजित बैठक में उपरोक्त समस्त सुसंगत जानकारी / दस्तावेज (अद्यतन फोटोग्राफ्स) सहित प्रस्तुतीकरण दिये जाने हेतु निर्देशित किया जाए।

तदनुसार खनि निरीक्षक एवं परियोजना प्रस्तावक को एस.ई.ए.सी., छत्तीसगढ़ के ज्ञापन दिनांक 08/05/2020 द्वारा प्रस्तुतीकरण हेतु सूचित किया गया।

**(ब) समिति की 319वीं बैठक दिनांक 13/05/2020:**

प्रस्तुतीकरण हेतु कोई भी प्रतिनिधि उपस्थित नहीं हुए। परियोजना प्रस्तावक के पत्र दिनांक 12/05/2020 द्वारा सूचना दी गयी है कि अपरिहार्य कारणों से समिति के समक्ष बैठक में प्रस्तुतीकरण हेतु उपस्थित होना संभव नहीं है। अतः दिनांक 15/05/2020 के आयोजित बैठक में समय प्रदान करने हेतु अनुरोध किया गया है।

समिति द्वारा तत्समय सर्वसम्मति से निर्णय लिया गया था कि परियोजना प्रस्तावक को दिनांक 15/05/2020 के आयोजित बैठक में पूर्व में चाही गई वांछित जानकारी एवं समस्त सुसंगत जानकारी / दस्तावेज सहित प्रस्तुतीकरण दिये जाने हेतु निर्देशित किया जाए एवं इस बाबत दूरभाष के माध्यम से सूचना दी जाए।

परियोजना प्रस्तावक को दूरभाष एवं ई-मेल के माध्यम से सूचित किया गया।

**(स) समिति की 321वीं बैठक दिनांक 15/05/2020:**

प्रस्तुतीकरण हेतु कोई भी प्रतिनिधि उपस्थित नहीं हुए। परियोजना प्रस्तावक के पत्र दिनांक 15/05/2020 द्वारा सूचना दी गयी है कि जानकारी अपूर्ण होने के कारण से समिति के समक्ष बैठक में प्रस्तुतीकरण हेतु उपस्थित होना संभव नहीं है। अतः आगामी माह की आयोजित बैठक में समय प्रदान करने हेतु अनुरोध किया गया है।

समिति द्वारा तत्समय सर्वसम्मति से निर्णय लिया गया था कि परियोजना प्रस्तावक को आगामी माह के आयोजित बैठक में पूर्व में चाही गई वांछित जानकारी

एवं समस्त सुसंगत जानकारी / दस्तावेज सहित प्रस्तुतीकरण दिये जाने हेतु निर्देशित किया जाए।

तदनुसार परियोजना प्रस्तावक को एस.ई.ए.सी., छत्तीसगढ़ के ज्ञापन दिनांक 23/05/2020 द्वारा प्रस्तुतीकरण हेतु सूचित किया गया।

**(द) समिति की 323वीं बैठक दिनांक 27/05/2020:**

प्रस्तुतीकरण हेतु कोई भी प्रतिनिधि उपस्थित नहीं हुए। परियोजना प्रस्तावक के ई-मेल दिनांक 27/05/2020 द्वारा सूचना दी गयी है कि जानकारी अपूर्ण होने के कारण से समिति के समक्ष बैठक में प्रस्तुतीकरण हेतु उपस्थित होना संभव नहीं है। अतः आगामी माह की आयोजित बैठक में समय प्रदान करने हेतु अनुरोध किया गया है।

समिति द्वारा तत्समय सर्वसम्मति से निर्णय लिया गया था कि खनि निरीक्षक एवं परियोजना प्रस्तावक को समस्त पूर्ण जानकारी / दस्तावेज (अद्यतन फोटोग्राफ्स) के साथ आयोजित बैठक दिनांक 04/06/2020 में प्रस्तुतीकरण हेतु निर्देशित किया जाए एवं इस बाबत दूरभाष के माध्यम से सूचना दी जाए।

परियोजना प्रस्तावक को दूरभाष के माध्यम से सूचित किया गया।

**(इ) समिति की 329वीं बैठक दिनांक 04/06/2020:**

प्रस्तुतीकरण हेतु कोई भी प्रतिनिधि उपस्थित नहीं हुए। परियोजना प्रस्तावक के ई-मेल दिनांक 04/06/2020 द्वारा सूचना दी गयी है कि वांछित जानकारी अपूर्ण होने के कारण समिति के समक्ष बैठक में प्रस्तुतीकरण हेतु उपस्थित होना संभव नहीं है। अतः आगामी माह के आयोजित बैठक में समय प्रदान करने हेतु अनुरोध किया गया है।

समिति द्वारा विचार विमर्श उपरांत सर्वसम्मति से निर्णय लिया गया कि परियोजना प्रस्तावक को आगामी माह के आयोजित बैठक में पूर्व में चाही गई वांछित जानकारी एवं समस्त सुसंगत जानकारी / दस्तावेज सहित प्रस्तुतीकरण दिये जाने हेतु निर्देशित किया जाए।

परियोजना प्रस्तावक को तदनुसार सूचित किया जाए।

2. मेसर्स श्री बबलू कुमार जोशी (हराठेमा सेण्ड माईन, ग्राम-हराठेमा, तहसील व जिला-बालोद), ग्राम-सिरगिट्टी, तहसील व जिला-बिलासपुर (सचिवालय का नस्ती क्रमांक 1166)

ऑनलाईन आवेदन - प्रपोजल नम्बर - एसआईए / सीजी / एमआईएन / 141855/2020, दिनांक 09/02/2020।

प्रस्ताव का विवरण - यह प्रस्तावित रेत खदान (गौण खनिज) है। यह खदान ग्राम-हराठेमा, तहसील व जिला-बालोद स्थित पार्ट ऑफ खसरा क्रमांक 97/3, कुल लीज क्षेत्र 2.58 हेक्टेयर में प्रस्तावित है। उत्खनन सुखा नाला से किया जाना प्रस्तावित है। खदान की आवेदित उत्खनन क्षमता - 38,700 घनमीटर प्रतिवर्ष है।

बैठकों का विवरण -

**(अ) समिति की 317वीं बैठक दिनांक 29/02/2020:**

समिति द्वारा प्रकरण की नस्ती एवं प्रस्तुत जानकारी का परीक्षण तथा तत्समय सर्वसम्मति से निम्नानुसार निर्णय लिया गया था:-

1. प्रस्तावित खनन क्षेत्र की लंबाई एवं चौड़ाई तथा नदी के पाट की चौड़ाई की जानकारी प्रस्तुत की जाए।
2. रेत उत्खनन हेतु प्रस्तावित स्थल एवं प्रस्तावित स्थल के अपस्ट्रीम तथा डाउनस्ट्रीम में 100 मीटर की दूरी तक, 25 मीटर गुणा 25 मीटर का ग्रिड बनाकर, वर्तमान में रेत सतह के लेवलस (Levels) लेकर ग्रिड मैप में प्रदर्शित कर प्रस्तुत किये जाये। उक्त लेवलस (Levels) हेतु कम से कम 2 टैम्पररी बेंच मार्क (Concreted TBM structure) निर्धारित किये जायें। टैम्पररी बेंच मार्क (TBM) में आर.एल. को-ऑर्डिनेट्स (Co-ordinates) अंकित किये जाये। ग्रिड मैप में टैम्पररी बेंच मार्क (TBM) को भी दर्शाकर, उन्हें खनिज विभाग से प्रमाणीकरण उपरांत फोटोग्राफ्स सहित जानकारी/दस्तावेज प्रस्तुत किये जायें।
3. नदीतट से खदान की सीमा की दूरी न्यूनतम 10 मीटर या नदी के पाट की चौड़ाई का 10 प्रतिशत (जो भी अधिक हो) रखी जानी है। यदि इसके अनुसार खदान के कुछ क्षेत्र में उत्खनन किया जाना संभव न हो तो उसकी गणना कर, नक्शे पर दर्शाकर, इसका उल्लेख माईनिंग प्लान में अनिवार्य रूप से कराया जाये। खदान के खनन क्षेत्र एवं प्रतिबंधित क्षेत्र को मौके पर खनिज विभाग से सीमांकन कराकर, प्रमाण पत्र प्राप्त किया जाए।
4. प्रस्तावित स्थल से निकटतम पुल, बांध, एनीकट एवं जल आपूर्ति स्रोत की दूरी बाबत जानकारी प्रस्तुत की जाए। पुल / एनीकट की दूरी खदान के अपस्ट्रीम में न्यूनतम 250 मीटर तथा डाउनस्ट्रीम में न्यूनतम 500 मीटर रखा जाना आवश्यक है। यदि लीज क्षेत्र उपरोक्तानुसार दूरी के अंदर स्थित हो, तो उपरोक्त आधार पर खनन हेतु प्रतिबंधित क्षेत्र को आवश्यकतानुसार नक्शे पर चिन्हित कर, उसका मौके पर सीमांकन तथा माईनिंग प्लान में इस बाबत उल्लेख किया जाए।
5. रेत उत्खनन हेतु प्रस्तावित स्थल पर वर्तमान में उपलब्ध रेत की मोटाई जानने के लिए, प्रति हेक्टेयर में कम से कम एक गड्ढा (Pit) खोदकर उसकी वास्तविक गहराई का मापन कर, खनिज विभाग से प्रमाणित जानकारी प्रस्तुत की जाए। रेत की वास्तविक गहराई हेतु पंचनामा भी प्रस्तुत किया जाये।
6. ग्राम पंचायत द्वारा जारी अनापत्ति प्रमाण पत्र (कार्यवाही बैठक सहित) की स्पष्ट/ पठनीय प्रति प्रस्तुत किया जाए।
7. यदि पूर्व में आवेदित स्थल पर खनन हेतु राज्य स्तर पर्यावरण समाघात निर्धारण प्राधिकरण (एस.ई.आई.ए.ए.), छत्तीसगढ़ अथवा जिला स्तरीय पर्यावरण समाघात निर्धारण प्राधिकरण (डी.ई.आई.ए.ए.), छत्तीसगढ़ द्वारा पर्यावरणीय स्वीकृति दी गई हो, तो पूर्व में जारी पर्यावरणीय स्वीकृति की प्रति एवं अधिरोपित शर्तों के पालन में की गई कार्यवाही की जानकारी फोटोग्राफ्स सहित प्रस्तुत की जाए। साथ ही वृक्षारोपण की अद्यतन स्थिति की जानकारी फोटोग्राफ्स सहित प्रस्तुत की जाए।
8. यदि खदान पूर्व से संचालित है, तो विगत वर्षों में किए गए उत्खनन की वास्तविक मात्रा की जानकारी खनिज विभाग से प्रमाणित करा कर प्रस्तुत की जाए।
9. भारत सरकार, पर्यावरण, वन और जलवायु परिवर्तन मंत्रालय, नई दिल्ली के ओ.एम. दिनांक 01/05/2018 के अनुसार सी.ई.आर. (Corporate Environment Responsibility) हेतु प्रस्ताव प्रस्तुत किया जाए।
10. खनि निरीक्षक एवं परियोजना प्रस्तावक को खदान में रेत के लेवलस (Levels) लेने वाले सर्वेयर (Surveyor) के साथ आगामी माह की आयोजित बैठक में

उपरोक्त समस्त सुसंगत जानकारी / दस्तावेज (अद्यतन फोटोग्राफ्स) सहित प्रस्तुतीकरण दिये जाने हेतु निर्देशित किया जाए।

तदनुसार खनि निरीक्षक एवं परियोजना प्रस्तावक को एस.ई.ए.सी., छत्तीसगढ़ के ज्ञापन दिनांक 08/05/2020 द्वारा प्रस्तुतीकरण हेतु सूचित किया गया।

**(ब) समिति की 318वीं बैठक दिनांक 12/05/2020:**

प्रस्तुतीकरण हेतु श्री बबलू कुमार जोशी, प्रोपराईटर उपस्थित हुए। समिति के समक्ष परियोजना प्रस्तावक द्वारा अनुरोध किया गया कि समिति के समक्ष अपूर्ण जानकारी / दस्तावेज होने के कारणों से आज बैठक में प्रस्तुतीकरण दिया जाना संभव नहीं है। अतः उक्त आवेदन समिति की दिनांक 18/05/2020 को आयोजित बैठक में विचार किया जाए। समिति द्वारा परियोजना प्रस्तावक के अनुरोध को मान्य किया गया।

समिति द्वारा तत्समय सर्वसम्मति से निर्णय लिया गया था कि खनि निरीक्षक एवं परियोजना प्रस्तावक को समस्त पूर्ण जानकारी / दस्तावेज (अद्यतन फोटोग्राफ्स) के साथ आयोजित बैठक दिनांक 18/05/2020 में प्रस्तुतीकरण हेतु निर्देशित किया जाए एवं इस बाबत दूरभाष के माध्यम से सूचना दी जाए।

तदनुसार परियोजना प्रस्तावक को दूरभाष के माध्यम से प्रस्तुतीकरण हेतु सूचित किया गया।

**(स) समिति की 322वीं बैठक दिनांक 18/05/2020:**

प्रस्तुतीकरण हेतु कोई भी प्रतिनिधि उपस्थित नहीं हुए। परियोजना प्रस्तावक के पत्र दिनांक 18/05/2020 द्वारा सूचना दी गयी है कि अपरिहार्य कारणों से समिति के समक्ष बैठक में प्रस्तुतीकरण हेतु उपस्थित होना संभव नहीं है। अतः आगामी माह के आयोजित बैठक में समय प्रदान करने हेतु अनुरोध किया गया है।

समिति द्वारा तत्समय सर्वसम्मति से निर्णय लिया गया था कि परियोजना प्रस्तावक को आगामी माह के आयोजित बैठक में पूर्व में चाही गई वांछित जानकारी एवं समस्त सुसंगत जानकारी / दस्तावेज सहित प्रस्तुतीकरण दिये जाने हेतु निर्देशित किया जाए।

तदनुसार परियोजना प्रस्तावक को एस.ई.ए.सी., छत्तीसगढ़ के ज्ञापन दिनांक 23/05/2020 द्वारा प्रस्तुतीकरण हेतु सूचित किया गया।

**(द) समिति की 323वीं बैठक दिनांक 27/05/2020:**

प्रस्तुतीकरण हेतु कोई भी प्रतिनिधि उपस्थित नहीं हुए। परियोजना प्रस्तावक के पत्र दिनांक 27/05/2020 द्वारा सूचना दी गयी है कि अपरिहार्य कारणों (संशोधित माईनिंग प्लान नहीं होने के कारण) से समिति के समक्ष बैठक में प्रस्तुतीकरण हेतु उपस्थित होना संभव नहीं है। अतः उक्त आवेदन समिति की दिनांक 03/06/2020 को आयोजित बैठक में विचार किया जाए।

समिति द्वारा तत्समय सर्वसम्मति से निर्णय लिया गया था कि खनि निरीक्षक एवं परियोजना प्रस्तावक को समस्त पूर्ण जानकारी / दस्तावेज (अद्यतन फोटोग्राफ्स) के साथ आयोजित बैठक दिनांक 04/06/2020 में प्रस्तुतीकरण हेतु निर्देशित किया जाए एवं इस बाबत दूरभाष के माध्यम से सूचना दी जाए।

परियोजना प्रस्तावक को दूरभाष के माध्यम से सूचित किया गया।

**(ई) समिति की 329वीं बैठक दिनांक 04/06/2020:**

प्रस्तुतीकरण हेतु श्री बबलू कुमार जोशी, प्रॉपराईटर उपस्थित हुए। समिति द्वारा नस्ती, प्रस्तुत जानकारी का अवलोकन एवं परीक्षण करने पर निम्न स्थिति पाई गई:-

1. **ग्राम पंचायत का अनापत्ति प्रमाण पत्र** - रेत उत्खनन के संबंध में ग्राम पंचायत मुल्लेगुडा का दिनांक 15/02/2017 का अनापत्ति प्रमाण पत्र प्रस्तुत किया गया है।
2. **चिन्हांकित/सीमांकित** - कार्यालय कलेक्टर, खनिज शाखा से प्राप्त प्रमाण पत्र अनुसार यह खदान चिन्हांकित/सीमांकित कर घोषित है।
3. **उत्खनन योजना** - माईनिंग प्लान प्रस्तुत किया गया है, जो खनि अधिकारी, जिला-उत्तर बस्तर कांकेर के ज्ञापन क्रमांक/944/खनिज/उत्ख.यो.अनु./रेत/2019-20 कांकेर, दिनांक 21/01/2020 द्वारा अनुमोदित है। तत्पश्चात् संशोधित माईनिंग प्लान किया गया है, जो खनि अधिकारी, जिला-उत्तर बस्तर कांकेर के ज्ञापन क्रमांक/140/खनिज/उत्ख.यो.अनु./रेत/2020-21 कांकेर, दिनांक 02/06/2020 द्वारा अनुमोदित है।
4. **500 मीटर की परिधि में स्थित खदान** - कार्यालय कलेक्टर (खनिज शाखा), जिला-बालोद के ज्ञापन क्रमांक 921/खनि.लि./खनिज/2019 बालोद, दिनांक 13/12/2019 के अनुसार आवेदित खदान से 500 मीटर के भीतर अवस्थित अन्य रेत खदानों की संख्या निरंक है।
5. **200 मीटर की परिधि में स्थित सार्वजनिक क्षेत्र/संरचनाएँ** - कार्यालय कलेक्टर (खनिज शाखा), जिला-बालोद के ज्ञापन क्रमांक 923/खनि.लि./खनिज/2019 बालोद, दिनांक 13/12/2019 द्वारा जारी प्रमाण पत्र अनुसार उक्त खदान के 200 मीटर की परिधि में कोई भी सार्वजनिक क्षेत्र जैसे मंदिर, मरघट, अस्पताल, स्कूल, पुल, बांध, एनीकट, राष्ट्रीय/राज्यमार्ग एवं जल आपूर्ति आदि प्रतिबंधित क्षेत्र निर्मित नहीं है।
6. **एल.ओ.आई. का विवरण** - एल.ओ.आई. कार्यालय कलेक्टर (खनिज शाखा), जिला-बालोद के ज्ञापन क्रमांक 840/ख.लि./रेत खदान नीलामी/2019 बालोद, दिनांक 27/11/2019 द्वारा जारी की गई, जिसकी अवधि 2 वर्ष हेतु वैध है।
7. **डिस्ट्रीक्ट सर्वे रिपोर्ट** - भारत सरकार, पर्यावरण, वन और जलवायु परिवर्तन मंत्रालय, नई दिल्ली की अधिसूचना दिनांक 25/07/2018 द्वारा विहित प्रारूप में डिस्ट्रीक्ट सर्वे रिपोर्ट (District Survey Report) की प्रति प्रस्तुत की गई है।
8. **महत्वपूर्ण संरचनाओं की दूरी** - निकटतम आबादी ग्राम-हराटेमा 0.175 कि.मी., स्कूल ग्राम-हराटेमा 1 कि.मी. एवं अस्पताल बालोद 20 कि.मी. की दूरी पर स्थित है। राष्ट्रीय राजमार्ग 15 कि.मी. एवं राज्यमार्ग 15.2 कि.मी. दूर है। पुल खदान से 220 मीटर की दूरी पर अपस्ट्रीम में स्थित है।
9. **पारिस्थितिकीय/जैवविविधता संवेदनशील क्षेत्र** - परियोजना प्रस्तावक द्वारा 10 कि.मी. की परिधि में अंतर्राज्यीय सीमा, राष्ट्रीय उद्यान, अभयारण्य, केन्द्रीय प्रदूषण नियंत्रण बोर्ड द्वारा घोषित क्रिटिकली पॉल्युटेड एरिया, पारिस्थितिकीय संवेदनशील क्षेत्र या घोषित जैवविविधता क्षेत्र स्थित नहीं होना प्रतिवेदित किया है।
10. **खनन स्थल पर नदी के पाट की चौड़ाई एवं खदान की नदी तट से दूरी** - आवेदन अनुसार खनन स्थल पर नदी के पाट की चौड़ाई - अधिकतम

125 मीटर, न्यूनतम 68 मीटर तथा खनन स्थल की लंबाई - 586 मीटर, औसतन चौड़ाई - 44 मीटर दर्शाई गई है। खदान की नदी तट के बायें किनारे से दूरी अधिकतम 70 मीटर, न्यूनतम 36 मीटर एवं दायें किनारे से दूरी अधिकतम 33 मीटर, न्यूनतम 7 मीटर है, जबकि इसकी नदी तट से न्यूनतम 7.5 मीटर अथवा नदी के पाट की चौड़ाई का 10 प्रतिशत होना चाहिए।

11. खदान स्थल पर रेत की मोटाई - आवेदन अनुसार स्थल पर रेत की गहराई - 4 मीटर तथा रेत खनन की प्रस्तावित गहराई - 1.5 मीटर दर्शाई गई है। अनुमोदित माईनिंग प्लान अनुसार खदान में माईनेबल रेत की मात्रा - 38,700 घनमीटर है। रेत उत्खनन हेतु प्रस्तावित स्थल पर वर्तमान में उपलब्ध रेत सतह की मोटाई जानने के लिए, प्रस्तावित स्थल पर 3 गड्ढे (Pits) खोदकर उसकी वास्तविक गहराई का मापन कर, खनिज विभाग से प्रमाणित जानकारी प्रस्तुत की गई है। इसके अनुसार रेत की उपलब्ध औसत मोटाई 2 मीटर है। रेत की वास्तविक गहराई हेतु पंचनामा भी प्रस्तुत किया गया है।

12. पूर्व में जारी पर्यावरणीय स्वीकृति संबंधी विवरण:-

i. पूर्व में सरपंच, ग्राम पंचायत मुल्लेगुड़ा के नाम से रेत खदान खसरा क्रमांक 97/3, क्षेत्रफल 2.58 हेक्टेयर, क्षमता-38,700 घनमीटर प्रतिवर्ष हेतु जिला स्तरीय पर्यावरण समाघात निर्धारण प्राधिकरण, जिला-बालोद द्वारा दिनांक 16/10/2017 को जारी की गई। यह स्वीकृति दिनांक 15/12/2017 तक की अवधि हेतु जारी की थी। तत्पश्चात् सरपंच, ग्राम पंचायत मुल्लेगुड़ा के नाम से रेत खदान खसरा क्रमांक 97/3, क्षेत्रफल 2.58 हेक्टेयर, क्षमता-25,800 घनमीटर प्रतिवर्ष हेतु जिला स्तरीय पर्यावरण समाघात निर्धारण प्राधिकरण, जिला-बालोद द्वारा पर्यावरणीय स्वीकृति दिनांक 13/03/2018 को जारी की गई। यह स्वीकृति दिनांक 12/05/2018 तक की अवधि हेतु जारी की गई थी।

ii. पूर्व में जारी पर्यावरणीय स्वीकृति के शर्तों के पालन में की गई कार्यवाही की जानकारी प्रस्तुत की गई है। गाद अध्ययन रिपोर्ट प्रस्तुत नहीं की गई।

iii. कार्यालय कलेक्टर (खनिज शाखा), जिला-बालोद के ज्ञापन क्रमांक 44/खनि.लि./खनिज/2020 बालोद, दिनांक 10/05/2020 के अनुसार दिनांक 16/10/2017 से 15/12/2017 में 5,131 घनमीटर, एवं दिनांक 13/03/2018 से 12/05/2018 में 7,753 घनमीटर उत्खनन किया गया है।

iv. निर्धारित शर्तानुसार वृक्षारोपण नहीं किया गया है।

13. खदान क्षेत्र में रेत सतह के लेवलस - रेत उत्खनन हेतु प्रस्तावित स्थल एवं प्रस्तावित स्थल के अपस्ट्रीम तथा डाउनस्ट्रीम में 100 मीटर की दूरी तक, 25 मीटर गुणा 25 मीटर के ग्रिड बिन्दुओं पर दिनांक 12/02/2020 को रेत सतह के वर्तमान लेवलस (Levels) लेकर, उन्हें खनिज विभाग से प्रमाणीकरण उपरांत फोटोग्राफ्स सहित जानकारी/दस्तावेज प्रस्तुत किये गये हैं।

14. कॉर्पोरेट पर्यावरणीय दायित्व (C.E.R.) - भारत सरकार, पर्यावरण, वन और जलवायु परिवर्तन मंत्रालय, नई दिल्ली के ओ.एम. दिनांक 01/05/2018 के अनुसार सी.ई.आर. (Corporate Environment Responsibility) हेतु समिति के समक्ष विस्तार से चर्चा उपरांत निम्नानुसार प्रस्ताव प्रस्तुत किया गया है:-



Capital Investment (in Lakh Rupees)	Percentage of Capital Investment to be Spent	Amount Required for CER Activities (in Lakh Rupees)	Amount Proposed & Details for CER Activities (in Lakh Rupees)	
			Particulars	CER Fund Allocation (in Lakh Rupees)
28.50	2%	0.57	Following activities at Nearby Government Primary School <b>Village-Harrathema</b>	
			Rain Water Harvesting System	0.30
			Potable Drinking water Facility	0.15
			Running water facility for Toilets	0.15
			Plantation	0.15
<b>Total</b>			<b>0.75</b>	

समिति द्वारा परियोजना प्रस्तावक को निर्देशित किया गया कि स्थल निरीक्षण के उपरांत सी.ई.आर. (Corporate Environment Responsibility) का विस्तृत प्रस्ताव एक माह में प्रस्तुत किया जाए।

#### 15. गैर माईनिंग क्षेत्र -

- i. नदी के पाट की चौड़ाई अधिकतम 125 मीटर एवं न्यूनतम 68 मीटर है, जबकि खदान की नदी तट से दूरी न्यूनतम 7 मीटर है। नये दिशा निर्देशों के अनुसार नदी तट से न्यूनतम 7.5 मीटर अथवा नदी के पाट की चौड़ाई का 10 प्रतिशत दूरी तक के क्षेत्र में खनन नहीं किया जा सकता। माईनिंग प्लान के अनुसार नदी तट के किनारे से 125 मीटर छोड़कर उत्खनन किया जाना प्रस्तावित है, जिसमें 400 वर्गमीटर गैर माईनिंग क्षेत्र रखा गया है।
- ii. पुल खदान से 220 मीटर की दूरी पर अपस्ट्रीम में स्थित है। नये गाइडलाइन अनुसार पुल के डाउनस्ट्रीम में कम से कम 500 मीटर दूरी छोड़ी जाना आवश्यक है। माईनिंग प्लान के अनुसार खनन क्षेत्र से पुल की दूरी 500 मीटर रखने के लिए खनन क्षेत्र की 280 मीटर लंबाई के क्षेत्र में 12,900 वर्गमीटर क्षेत्र को गैर माईनिंग क्षेत्र रखा गया है।
- iii. उपरोक्तानुसार माईनिंग प्लान में कुल गैर माईनिंग क्षेत्र 13,300 (400 + 12,900) वर्गमीटर प्रस्तावित किया गया है। अतः रेत उत्खनन का कार्य विशेष 12,500 वर्गमीटर क्षेत्र में किया जाना प्रस्तावित है।

16. रेत उत्खनन मैनुअल विधि से एवं भराई का कार्य लोडर द्वारा कराया जाना प्रस्तावित है।

17. परियोजना प्रस्तावक द्वारा 1.5 मीटर की गहराई तक उत्खनन की अनुमति मांगी है। अनुमोदित उत्खनन योजना में उत्खनन किए जाने वाले क्षेत्र की वार्षिक रेत पुनःभरण संबंधी अध्ययन कार्य एवं तत्संबंधी आंकड़ों का समावेश नहीं किया गया है। सुखा नाला नदी छोटी नदी है तथा इसमें वर्षाकाल में सामान्यतः 1 मीटर गहराई से अधिक रेत का पुनःभराव होने की संभावना है।

समिति द्वारा विचार विमर्श उपरांत सर्वसम्मति से निम्नानुसार निर्णय लिया गया:-

1. आवेदित खदान (ग्राम-हराटेमा) का रकबा 2.58 हेक्टेयर है। खदान की सीमा से 500 मीटर की परिधि में स्वीकृत/संचालित खदानों का कुल क्षेत्रफल 5 हेक्टेयर या उससे कम होने के कारण यह खदान बी-2 श्रेणी की मानी गयी।
2. **वृक्षारोपण कार्य** - प्राथमिकता के आधार पर नदी तट पर कुल 1,000 नग पौधे - 500 नग अर्जुन के पौधे तथा शेष 500 नग (जामुन, करंज, बांस, आम आदि) पौधे लगाए जायेंगे। इसके अतिरिक्त पहुंच मार्ग पर 300 नग पौधे लगाए जायेंगे।
3. परियोजना प्रस्तावक रेत खदान क्षेत्र में आगामी 1.5 वर्ष में विस्तृत गाद अध्ययन (Siltation Study) करायेगा, ताकि रेत के पुनःभरण (Replenishment) बावत सही आंकड़े, रेत उत्खनन का नदी, नदीतल, स्थानीय वनस्पति, जीव एवं सूक्ष्म जीवों पर प्रभाव तथा नदी के पानी की गुणवत्ता पर रेत उत्खनन के प्रभाव की सही जानकारी प्राप्त हो सके।
4. **लीज क्षेत्र की सतह का बेसलाईन डाटा -**
  - i. परियोजना प्रस्तावक द्वारा उत्खनन के पूर्व खनन लीज के बाहर / नदी तट (दोनों ओर) से 100 मीटर तक के क्षेत्र में नदी सतह के स्तरों (Levels) का भी सर्वे किया जायेगा। उपरोक्त सभी नदी सतह के स्तर (Levels) का सर्वे 25 गुणा 25 मीटर के अंतराल (Grid) में किया जाएगा।
  - ii. रेत खनन के उपरांत मानसून के पूर्व (मई माह के अंतिम सप्ताह/जून) में माईनिंग लीज क्षेत्र तथा लीज क्षेत्र के अपस्ट्रीम एवं डाउनस्ट्रीम में 100 मीटर तक तथा खनन लीज के बाहर / नदी तट (दोनों ओर) से 100 मीटर तक के क्षेत्र में नदी सतह के स्तरों (Levels) का सर्वे पूर्व निर्धारित ग्रिड बिन्दुओं पर किया जायेगा।
  - iii. इसी प्रकार पोस्ट-मानसून में (रेत उत्खनन प्रारंभ करने के पूर्व माह अक्टूबर) इन्ही ग्रिड बिन्दुओं पर रेत सतह के लेवलस (Levels) का मापन किया जाएगा।
  - iv. रेत सतह के पूर्व निर्धारित ग्रिड बिन्दुओं पर रेत सतह के लेवलस (Levels) के मापन का कार्य आगामी 3 वर्ष तक निरंतर किया जाएगा। पोस्ट-मानसून के आंकड़े दिसम्बर 2020, 2021, 2022 एवं प्री-मानसून के आंकड़े अगस्त 2020, 2021, 2022 तक अनिवार्य रूप से एस.ई.आई.ए.ए., छत्तीसगढ़ को प्रस्तुत किए जायेंगे।
5. समिति द्वारा विचार विमर्श उपरांत सर्वसम्मति से श्री बबलू कुमार जोशी, हराटेमा सेण्ड माईनिंग, पार्ट ऑफ खसरा क्रमांक 97/3, ग्राम-हराटेमा, तहसील व जिला-बालोद, कुल लीज क्षेत्रफल 2.58 में से गैर माईनिंग क्षेत्र 13,300 वर्गमीटर क्षेत्र कम करने पर 1.25 हेक्टेयर क्षेत्र में, रेत उत्खनन अधिकतम 1 मीटर की गहराई तक सीमित रखते हुए, कुल 12,500 घनमीटर प्रतिवर्ष रेत उत्खनन हेतु **परिशिष्ट-01** में वर्णित शर्तों के अधीन पर्यावरणीय स्वीकृति, जारी दिनांक से 02 वर्ष तक की अवधि हेतु दिये जाने की अनुशंसा की गई। रेत की खुदाई श्रमिकों द्वारा (Manually) की जाएगी। रिवर बेड (River Bed) में भारी वाहनों का प्रवेश प्रतिबंधित रहेगा। लीज क्षेत्र में स्थित रेत खुदाई गड्ढे (Excavation pits) से लोडिंग प्वाइंट तक रेत का परिवहन ट्रैक्टर ट्रॉली द्वारा किया जाएगा।

6. गैर माईनिंग क्षेत्र एवं अवशेष माईनिंग क्षेत्र का मौके पर खनिज विभाग से स्पष्ट सीमांकन कराने के उपरांत ही खनिज विभाग द्वारा उत्खनन की अनुमति दी जाएगी।

राज्य स्तर पर्यावरण समाघात निर्धारण प्राधिकरण (एस.ई.आई.ए.ए.), छत्तीसगढ़ को तदानुसार सूचित किया जाए।

3. मेसर्स श्री मोहम्मद नदीमुद्दीन (जी-1 रूनियाडीह सेण्ड माईन, ग्राम-रूनियाडीह, तहसील व जिला-सूरजपुर) बुढ़ा तालाब, जिला-रायपुर (सचिवालय का नस्ती क्रमांक 1241)

ऑनलाईन आवेदन - प्रपोजल नम्बर - एसआईए / सीजी / एमआईएन / 147985 / 2020, दिनांक 08 / 03 / 2020।

प्रस्ताव का विवरण - यह प्रस्तावित रेत खदान (गौण खनिज) है। यह खदान ग्राम-रूनियाडीह, तहसील व जिला-सूरजपुर स्थित पार्ट ऑफ खसरा क्रमांक 01, कुल लीज क्षेत्र 4.9 हेक्टेयर में प्रस्तावित है। उत्खनन रेहर नदी से किया जाना प्रस्तावित है। खदान की आवेदित उत्खनन क्षमता-90,620 घनमीटर प्रतिवर्ष है।

बैठकों का विवरण -

(अ) समिति की 322वीं बैठक दिनांक 18 / 05 / 2020:

समिति द्वारा प्रकरण की नस्ती एवं प्रस्तुत जानकारी का परीक्षण तथा तत्समय सर्वसम्मति से निम्नानुसार निर्णय लिया गया था:-

1. प्रस्तावित खनन क्षेत्र की लंबाई एवं चौड़ाई तथा नदी के पाट की चौड़ाई की जानकारी प्रस्तुत की जाए।
2. रेत उत्खनन हेतु प्रस्तावित स्थल एवं प्रस्तावित स्थल के अपस्ट्रीम तथा डाउनस्ट्रीम में 100 मीटर की दूरी तक, 25 मीटर गुणा 25 मीटर का ग्रिड बनाकर, वर्तमान में रेत सतह के लेवलस (Levels) लेकर ग्रिड मैप में प्रदर्शित कर प्रस्तुत किये जाये। इसके अतिरिक्त खनन लीज के बाहर / नदी तट (दोनों ओर) से 100 मीटर तक के क्षेत्र में नदी सतह के स्तरों (Levels) का भी सर्वे किया जाये। उक्त लेवलस (Levels) हेतु कम से कम 2 टेम्पररी बेंच मार्क (Concreted TBM structure) निर्धारित किये जायें। टेम्पररी बेंच मार्क (TBM) में आर.एल. को-ऑर्डिनेट्स (Co-ordinates) अंकित किये जाये। ग्रिड मैप में टेम्पररी बेंच मार्क (TBM) को भी दर्शाकर, उन्हें खनिज विभाग से प्रमाणीकरण उपरांत फोटोग्राफ्स सहित जानकारी / दस्तावेज प्रस्तुत किये जायें।
3. नदीतट से खदान की सीमा की दूरी न्यूनतम 10 मीटर या नदी के पाट की चौड़ाई का 10 प्रतिशत (जो भी अधिक हो) रखी जानी है। यदि इसके अनुसार खदान के कुछ क्षेत्र में उत्खनन किया जाना संभव न हो तो उसकी गणना कर, नक्शे पर दर्शाकर, इसका उल्लेख माईनिंग प्लान में अनिवार्य रूप से कराया जाये। खदान के खनन क्षेत्र एवं प्रतिबंधित क्षेत्र को मौके पर खनिज विभाग से सीमांकन कराकर, प्रमाण पत्र प्राप्त किया जाए।
4. प्रस्तावित स्थल से निकटतम पुल, बांध, एनीकट एवं जल आपूर्ति स्रोत की दूरी बाबत जानकारी प्रस्तुत की जाए। पुल / एनीकट की दूरी खदान के अपस्ट्रीम में न्यूनतम 500 मीटर तथा डाउनस्ट्रीम में न्यूनतम 250 मीटर रखा जाना आवश्यक है। यदि लीज क्षेत्र उपरोक्तानुसार दूरी के अंदर स्थित हो, तो उपरोक्त आधार

पर खनन हेतु प्रतिबंधित क्षेत्र को आवश्यकतानुसार नक्शे पर चिह्नित कर, उसका मौके पर सीमांकन तथा माईनिंग प्लान में इस बाबत उल्लेख किया जाए।

5. रेत उत्खनन हेतु प्रस्तावित स्थल पर वर्तमान में उपलब्ध रेत की मोटाई जानने के लिए, प्रति हेक्टेयर में कम से कम एक गड्ढा (Pit) खोदकर उसकी वास्तविक गहराई का मापन कर, खनिज विभाग से प्रमाणित जानकारी प्रस्तुत की जाए। रेत की वास्तविक गहराई हेतु पंचनामा भी प्रस्तुत किया जाये।
6. यदि पूर्व में आवेदित स्थल पर खनन हेतु राज्य स्तर पर्यावरण समाघात निर्धारण प्राधिकरण (एस.ई.आई.ए.ए.), छत्तीसगढ़ अथवा जिला स्तरीय पर्यावरण समाघात निर्धारण प्राधिकरण (डी.ई.आई.ए.ए.), छत्तीसगढ़ द्वारा पर्यावरणीय स्वीकृति दी गई हो, तो पूर्व में जारी पर्यावरणीय स्वीकृति की प्रति एवं अधिसूचित शर्तों के पालन में की गई कार्यवाही की जानकारी फोटोग्राफ्स सहित प्रस्तुत की जाए। साथ ही वृक्षारोपण की अद्यतन स्थिति की जानकारी फोटोग्राफ्स सहित प्रस्तुत की जाए।
7. यदि खदान पूर्व से संचालित है, तो विगत वर्षों में किए गए उत्खनन की वास्तविक मात्रा की जानकारी खनिज विभाग से प्रमाणित करा कर प्रस्तुत की जाए।
8. भारत सरकार, पर्यावरण, वन और जलवायु परिवर्तन मंत्रालय, नई दिल्ली के ओ.एम. दिनांक 01/05/2018 के अनुसार सी.ई.आर. (Corporate Environment Responsibility) हेतु प्रस्ताव प्रस्तुत किया जाए।
9. खनि निरीक्षक एवं परियोजना प्रस्तावक को खदान में रेत के लेवलस (Levels) लेने वाले सर्वेयर (Surveyor) के साथ आगामी माह की आयोजित बैठक में उपरोक्त समस्त सुसंगत जानकारी / दस्तावेज (अद्यतन फोटोग्राफ्स) सहित प्रस्तुतीकरण दिये जाने हेतु निर्देशित किया जाए।

तदनुसार खनि निरीक्षक एवं परियोजना प्रस्तावक को एस.ई.ए.सी., छत्तीसगढ़ के ज्ञापन दिनांक 23/05/2020 द्वारा प्रस्तुतीकरण हेतु सूचित किया गया।

**(ब) समिति की 324वीं बैठक दिनांक 28/05/2020:**

प्रस्तुतीकरण हेतु श्री शेख अलीमुद्दीन, अधिकृत प्रतिनिधि उपस्थित हुए। परियोजना प्रस्तावक द्वारा समिति के समक्ष अनुरोध किया गया कि अपरिहार्य कारणों (संशोधित माईनिंग प्लान नहीं होने के कारण) से समिति के समक्ष बैठक में प्रस्तुतीकरण किया जाना संभव नहीं है। अतः उक्त आवेदन समिति की दिनांक 03/06/2020 को आयोजित बैठक में विचार किया जाए।

समिति द्वारा तत्समय सर्वसम्मति से निर्णय लिया गया था कि खनि निरीक्षक एवं परियोजना प्रस्तावक को समस्त पूर्ण जानकारी / दस्तावेज (अद्यतन फोटोग्राफ्स) के साथ आयोजित बैठक दिनांक 04/06/2020 में प्रस्तुतीकरण हेतु निर्देशित किया जाए एवं इस बाबत दूरभाष के माध्यम से सूचना दी जाए।

परियोजना प्रस्तावक को दूरभाष के माध्यम से सूचित किया गया।

**(स) समिति की 329वीं बैठक दिनांक 04/06/2020:**

प्रस्तुतीकरण हेतु श्री शेख अलीमुद्दीन, अधिकृत प्रतिनिधि उपस्थित हुए। समिति द्वारा नस्ती, प्रस्तुत जानकारी का अवलोकन एवं परीक्षण करने पर निम्न स्थिति पाई गई—

1. ग्राम पंचायत का अनापत्ति प्रमाण पत्र — रेत उत्खनन के संबंध में ग्राम पंचायत रुनियाडीह का दिनांक 20/08/2019 का अनापत्ति प्रमाण पत्र प्रस्तुत किया गया है।

2. **चिन्हांकित/सीमांकित** – कार्यालय कलेक्टर, खनिज शाखा से प्राप्त प्रमाण पत्र अनुसार यह खदान चिन्हांकित/सीमांकित कर घोषित है।
3. **उत्खनन योजना** – माईनिंग प्लान प्रस्तुत किया गया है, जो खनि अधिकारी, जिला-कोरिया के ज्ञापन क्रमांक 2357/खनिज/2020 बैकुण्ठपुर, दिनांक 06/03/2020 द्वारा अनुमोदित है। तत्पश्चात् संशोधित माईनिंग प्लान प्रस्तुत किया गया है, जो खनि अधिकारी, जिला-कोरिया के ज्ञापन क्रमांक/2373/खनिज/2020 कोरिया बैकुण्ठपुर, दिनांक 29/05/2020 द्वारा अनुमोदित है।
4. **500 मीटर की परिधि में स्थित खदान** – कार्यालय कलेक्टर (खनिज शाखा), जिला-सूरजपुर के ज्ञापन क्रमांक खनिज/2020 सूरजपुर 3649, दिनांक 05/03/2020 के अनुसार आवेदित खदान से 500 मीटर के भीतर अवस्थित अन्य रेत खदानों की संख्या निरंक है।
5. **200 मीटर की परिधि में स्थित सार्वजनिक क्षेत्र/संरचनाएँ** – कार्यालय कलेक्टर (खनिज शाखा), जिला-सूरजपुर के ज्ञापन क्रमांक खनिज/2020 सूरजपुर, 3649, दिनांक 05/03/2020 द्वारा जारी प्रमाण पत्र अनुसार उक्त खदान के 200 मीटर की परिधि में कोई भी सार्वजनिक क्षेत्र जैसे अस्पताल, स्कूल, पुल, बांध, एनीकट एवं जल आपूर्ति आदि प्रतिबंधित क्षेत्र निर्मित नहीं है।
6. **एल.ओ.आई. का विवरण** – एल.ओ.आई. कार्यालय कलेक्टर (खनिज शाखा), जिला-सूरजपुर के ज्ञापन क्रमांक 3468/गौ.खरे./रि.ऑ./न.क्र.02/2019 सूरजपुर, दिनांक 18/02/2020 द्वारा जारी की गई, जिसकी अवधि 2 वर्ष हेतु वैध है।
7. **डिस्ट्रीक्ट सर्वे रिपोर्ट** – भारत सरकार, पर्यावरण, वन और जलवायु परिवर्तन मंत्रालय, नई दिल्ली की अधिसूचना दिनांक 25/07/2018 द्वारा विहित प्रारूप में डिस्ट्रीक्ट सर्वे रिपोर्ट (District Survey Report) की प्रति प्रस्तुत की गई है।
8. **महत्वपूर्ण संरचनाओं की दूरी** – निकटतम आबादी ग्राम-रुनियाडीह 1 कि.मी. एवं अस्पताल सूरजपुर 5 कि.मी. की दूरी पर स्थित है। पुल खदान से 204 मीटर की दूरी पर अपस्ट्रीम में स्थित है।
9. **पारिस्थितिकीय/जैवविविधता संवेदनशील क्षेत्र** – परियोजना प्रस्तावक द्वारा 10 कि.मी. की परिधि में अंतर्राज्यीय सीमा, राष्ट्रीय उद्यान, अभयारण्य, केन्द्रीय प्रदूषण नियंत्रण बोर्ड द्वारा घोषित क्रिटिकली पॉल्यूटेड एरिया, पारिस्थितिकीय संवेदनशील क्षेत्र या घोषित जैवविविधता क्षेत्र स्थित नहीं होना प्रतिवेदित किया है।
10. **खनन स्थल पर नदी के पाट की चौड़ाई एवं खदान की नदी तट से दूरी** – आवेदन अनुसार खनन स्थल पर नदी के पाट की चौड़ाई – अधिकतम 195 मीटर, न्यूनतम 180 मीटर तथा खनन स्थल की की औसत लंबाई – 426 मीटर, चौड़ाई – 85 मीटर से 95 मीटर दर्शाई गई है। खदान की नदी तट के पूर्वी किनारे से दूरी अधिकतम 12 मीटर, न्यूनतम 10 मीटर एवं पश्चिमी किनारे से दूरी अधिकतम 81 मीटर, न्यूनतम 70 मीटर है, जबकि इसकी नदी तट से न्यूनतम 7.5 मीटर अथवा नदी के पाट की चौड़ाई का 10 प्रतिशत होना चाहिए।
11. **खदान स्थल पर रेत की मोटाई** – आवेदन अनुसार स्थल पर रेत की गहराई – 2 मीटर तथा रेत खनन की प्रस्तावित गहराई – 2 मीटर दर्शाई गई है। अनुमोदित माईनिंग प्लान अनुसार खदान में माईनेबल रेत की मात्रा – 90,620

घनमीटर है। रेत उत्खनन हेतु प्रस्तावित स्थल पर वर्तमान में उपलब्ध रेत सतह की मोटाई जानने के लिए, प्रस्तावित स्थल पर 5 गड्ढे (Pits) खोदकर उसकी वास्तविक गहराई का मापन कर, खनिज विभाग से प्रमाणित जानकारी प्रस्तुत की गई है। इसके अनुसार रेत की उपलब्ध औसत मोटाई 3.22 मीटर है। रेत की वास्तविक गहराई हेतु पंचनामा भी प्रस्तुत किया गया है।

12. पूर्व में जारी पर्यावरणीय स्वीकृति संबंधी विवरण:— इस खदान को पूर्व में पर्यावरणीय स्वीकृति जारी नहीं की गई है।
13. खदान क्षेत्र में रेत सतह के लेवलस — रेत उत्खनन हेतु प्रस्तावित स्थल एवं प्रस्तावित स्थल के चारों तरफ में 100 मीटर की दूरी तक, 25 मीटर गुणा 25 मीटर के ग्रिड बिन्दुओं पर दिनांक 01/03/2020 को रेत सतह के वर्तमान लेवलस (Levels) लेकर, उन्हें खनिज विभाग से प्रमाणीकरण उपरांत फोटोग्राफ्स सहित जानकारी/दस्तावेज प्रस्तुत किये गये हैं।
14. कॉर्पोरेट पर्यावरणीय दायित्व (C.E.R.) — भारत सरकार, पर्यावरण, वन और जलवायु परिवर्तन मंत्रालय, नई दिल्ली के ओ.एम. दिनांक 01/05/2018 के अनुसार सी.ई.आर. (Corporate Environment Responsibility) हेतु समिति के समक्ष विस्तार से चर्चा उपरांत निम्नानुसार प्रस्ताव प्रस्तुत किया गया है—

Capital Investment (in Lakh Rupees)	Percentage of Capital Investment to be Spent	Amount Required for CER Activities (in Lakh Rupees)	Amount Proposed & Details for CER Activities (in Lakh Rupees)	
			Particulars	CER Fund Allocation (in Lakh Rupees)
34.4	2%	0.69	Following activities at Nearby Government Middle School Village- Runiyadih	
			Rain Water Harvesting System	0.60
			Running water facility for Toilets	0.15
			Plantation	0.15
			<b>Total</b>	<b>0.90</b>

समिति द्वारा परियोजना प्रस्तावक को निर्देशित किया गया कि स्थल निरीक्षण के उपरांत सी.ई.आर. (Corporate Environment Responsibility) का विस्तृत प्रस्ताव एक माह में प्रस्तुत किया जाए।

#### 15. गैर माईनिंग क्षेत्र —

- i. नदी के पाट की चौड़ाई अधिकतम 195 मीटर एवं न्यूनतम 180 मीटर है, जबकि खदान की नदी तट से दूरी न्यूनतम 11 मीटर है। नये दिशा निर्देशों के अनुसार नदी तट से न्यूनतम 7.5 मीटर अथवा नदी के पाट की चौड़ाई का 10 प्रतिशत दूरी तक के क्षेत्र में खनन नहीं किया जा सकता। माईनिंग प्लान के अनुसार नदी तट के किनारे से 19.5 मीटर छोड़कर उत्खनन किया जाना प्रस्तावित है, जिसमें 1,295 वर्गमीटर गैर माईनिंग क्षेत्र रखा गया है।
- ii. पुल खदान से 204 मीटर की दूरी पर अपस्ट्रीम में स्थित है। नये गाइडलाईन अनुसार पुल के डाउनस्ट्रीम में कम से कम 500 मीटर दूरी छोड़ी जाना आवश्यक है। माईनिंग प्लान के अनुसार खनन क्षेत्र से पुल की

दूरी 500 मीटर रखने के लिए खनन क्षेत्र की 300 मीटर लंबाई के क्षेत्र में 31,861 वर्गमीटर क्षेत्र को गैर माईनिंग क्षेत्र रखा गया है।

- iii. उपरोक्तानुसार माईनिंग प्लान में कुल गैर माईनिंग क्षेत्र 33,156 (1,295 + 31,861) वर्गमीटर प्रस्तावित किया गया है। अतः रेत उत्खनन का कार्य अवशेष 15,844 वर्गमीटर क्षेत्र में किया जाना प्रस्तावित है।
16. रेत उत्खनन मैनुअल विधि से एवं भराई का कार्य लोडर द्वारा कराया जाना प्रस्तावित है।
17. परियोजना प्रस्तावक द्वारा 2 मीटर की गहराई तक उत्खनन की अनुमति मांगी है। अनुमोदित उत्खनन योजना में उत्खनन किए जाने वाले क्षेत्र की वार्षिक रेत पुनःभरण संबंधी अध्ययन कार्य एवं तत्संबंधी आंकड़ों का समावेश नहीं किया गया है। रेहर नदी छोटी नदी है तथा इसमें वर्षाकाल में सामान्यतः 1 मीटर गहराई से अधिक रेत का पुनःभराव होने की संभावना है।

समिति द्वारा विचार विमर्श उपरांत सर्वसम्मति से निम्नानुसार निर्णय लिया गया-

1. आवेदित खदान (ग्राम-रुनियाडीह) का रकबा 4.9 हेक्टेयर है। खदान की सीमा से 500 मीटर की परिधि में स्वीकृत/संचालित खदानों का कुल क्षेत्रफल 5 हेक्टेयर या उससे कम होने के कारण यह खदान बी-2 श्रेणी की मानी गयी।
2. वृक्षारोपण कार्य - प्राथमिकता के आधार पर नदी तट पर कुल 1,500 नग पौधे - 750 नग अर्जुन के पौधे तथा शेष 750 नग (जामुन, करंज, बांस, आम आदि) पौधे लगाए जायेंगे। इसके अतिरिक्त पहुंच मार्ग पर 500 नग पौधे लगाए जायेंगे।
3. परियोजना प्रस्तावक रेत खदान क्षेत्र में आगामी 1.5 वर्ष में विस्तृत गाद अध्ययन (Siltation Study) करायेगा, ताकि रेत के पुनःभरण (Replenishment) बाबत सही आंकड़े, रेत उत्खनन का नदी, नदीतट, स्थानीय वनस्पति, जीव एवं सूक्ष्म जीवों पर प्रभाव तथा नदी के पानी की गुणवत्ता पर रेत उत्खनन के प्रभाव की सही जानकारी प्राप्त हो सके।
4. लीज क्षेत्र की सतह का बेसलाइन डाटा -
  - i. रेत खनन के उपरांत मानसून के पूर्व (मई माह के अंतिम सप्ताह/जून) में माईनिंग लीज क्षेत्र तथा लीज क्षेत्र के अपस्ट्रीम एवं डाउनस्ट्रीम में 100 मीटर तक तथा खनन लीज के बाहर / नदी तट (दोनों ओर) से 100 मीटर तक के क्षेत्र में नदी सतह के स्तरों (Levels) का सर्वे पूर्व निर्धारित ग्रिड बिन्दुओं पर किया जायेगा।
  - ii. इसी प्रकार पोस्ट-मानसून में (रेत उत्खनन प्रारंभ करने के पूर्व माह अक्टूबर) इन्ही ग्रिड बिन्दुओं पर रेत सतह के लेवलस (Levels) का मापन किया जाएगा।
  - iii. रेत सतह के पूर्व निर्धारित ग्रिड बिन्दुओं पर रेत सतह के लेवलस (Levels) के मापन का कार्य आगामी 3 वर्ष तक निरंतर किया जाएगा। पोस्ट-मानसून के आंकड़े दिसम्बर 2020, 2021, 2022 एवं प्री-मानसून के आंकड़े अगस्त 2020, 2021, 2022 तक अनिवार्य रूप से एस.ई.आई.ए.ए., छत्तीसगढ़ को प्रस्तुत किए जायेंगे।
5. समिति द्वारा विचार विमर्श उपरांत सर्वसम्मति से श्री मोहम्मद नदीमुददीन, जी-1 रुनियाडीह सेण्ड माईन, पार्ट ऑफ खसरा क्रमांक 1, ग्राम-रुनियाडीह,

तहसील व जिला-सूरजपुर, कुल लीज क्षेत्रफल 4.9 हेक्टेयर में से गैर माईनिंग क्षेत्र 33,156 वर्गमीटर क्षेत्र कम करने पर 1,584 हेक्टेयर क्षेत्र में, रेत उत्खनन अधिकतम 1 मीटर की गहराई तक सीमित रखते हुए, कुल 15,800 घनमीटर प्रतिवर्ष रेत उत्खनन हेतु परिशिष्ट-02 में वर्णित शर्तों के अधीन पर्यावरणीय स्वीकृति, जारी दिनांक से 02 वर्ष तक की अवधि हेतु दिये जाने की अनुशंसा की गई। रेत की खुदाई श्रमिकों द्वारा (Manually) की जाएगी। रिवर बेड (River Bed) में भारी वाहनों का प्रवेश प्रतिबंधित रहेगा। लीज क्षेत्र में स्थित रेत खुदाई गड्ढे (Excavation pits) से लोडिंग प्वाइंट तक रेत का परिवहन ट्रैक्टर ट्रॉली द्वारा किया जाएगा।

6. गैर माईनिंग क्षेत्र एवं अवशेष माईनिंग क्षेत्र का मौके पर खनिज विभाग से स्पष्ट सीमांकन कराने के उपरांत ही खनिज विभाग द्वारा उत्खनन की अनुमति दी जाएगी।

राज्य स्तर पर्यावरण समाघात निर्धारण प्राधिकरण (एस.ई.आई.ए.ए.), छत्तीसगढ़ को तदानुसार सूचित किया जाए।

4. मेसर्स श्री मोहम्मद नदीमुद्दीन (जी-2 रूनियाडीह सेण्ड माईन, ग्राम-रूनियाडीह, तहसील व जिला-सूरजपुर) बुड़ा तालाब, जिला-रायपुर (सचिवालय का नस्ती क्रमांक 1244)

ऑनलाईन आवेदन - प्रपोजल नम्बर - एसआईए / सीजी / एमआईएन / 148025 / 2020, दिनांक 09 / 03 / 2020।

प्रस्ताव का विवरण - यह प्रस्तावित रेत खदान (गौण खनिज) है। यह खदान ग्राम-रूनियाडीह, तहसील व जिला-सूरजपुर स्थित खसरा क्रमांक 356, कुल लीज क्षेत्र 4.9 हेक्टेयर में प्रस्तावित है। उत्खनन रेहर नदी से किया जाना प्रस्तावित है। खदान की आवेदित उत्खनन क्षमता-90,420 घनमीटर प्रतिवर्ष है।

बैठकों का विवरण -

(अ) समिति की 322वीं बैठक दिनांक 18 / 05 / 2020:

समिति द्वारा प्रकरण की नस्ती एवं प्रस्तुत जानकारी का परीक्षण तथा तत्समय सर्वसम्मति से निम्नानुसार निर्णय लिया गया था:-

1. ग्राम पंचायत द्वारा जारी अनापत्ति प्रमाण पत्र (कार्यवाही बैठक सहित) की स्पष्ट / पठनीय प्रति प्रस्तुत किया जाए।
2. प्रस्तावित खनन क्षेत्र की लंबाई एवं चौड़ाई तथा नदी के पाट की चौड़ाई की जानकारी प्रस्तुत की जाए।
3. रेत उत्खनन हेतु प्रस्तावित स्थल एवं प्रस्तावित स्थल के अपस्ट्रीम तथा डाउनस्ट्रीम में 100 मीटर की दूरी तक, 25 मीटर गुणा 25 मीटर का ग्रिड बनाकर, वर्तमान में रेत सतह के लेवलस (Levels) लेकर ग्रिड मैप में प्रदर्शित कर प्रस्तुत किये जाये। इसके अतिरिक्त खनन लीज के बाहर / नदी तट (दोनों ओर) से 100 मीटर तक के क्षेत्र में नदी सतह के स्तरों (Levels) का भी सर्वे किया जाये। उक्त लेवलस (Levels) हेतु कम से कम 2 टेम्पररी बेंच मार्क (Concreted TBM structure) निर्धारित किये जायें। टेम्पररी बेंच मार्क (TBM) में आर.एल., को-ऑर्डिनेट्स (Co-ordinates) अंकित किये जाये। ग्रिड मैप में



टेम्पररी बेंच मार्क (TBM) को भी दर्शाकर, उन्हें खनिज विभाग से प्रमाणीकरण उपरांत फोटोग्राफ्स सहित जानकारी / दस्तावेज प्रस्तुत किये जायें।

4. नदीतट से खदान की सीमा की दूरी न्यूनतम 10 मीटर या नदी के पाट की चौड़ाई का 10 प्रतिशत (जो भी अधिक हो) रखी जानी है। यदि इसके अनुसार खदान के कुछ क्षेत्र में उत्खनन किया जाना संभव न हो तो उसकी गणना कर, नक्शे पर दर्शाकर, इसका उल्लेख माईनिंग प्लान में अनिवार्य रूप से कराया जाये। खदान के खनन क्षेत्र एवं प्रतिबंधित क्षेत्र को मौके पर खनिज विभाग से सीमांकन कराकर, प्रमाण पत्र प्राप्त किया जाए।
5. प्रस्तावित स्थल से निकटतम पुल, बांध, एनीकट एवं जल आपूर्ति स्रोत की दूरी बाबत जानकारी प्रस्तुत की जाए। पुल / एनीकट की दूरी खदान के अपस्ट्रीम में न्यूनतम 500 मीटर तथा डाउनस्ट्रीम में न्यूनतम 250 मीटर रखा जाना आवश्यक है। यदि लीज क्षेत्र उपरोक्तानुसार दूरी के अंदर स्थित हो, तो उपरोक्त आधार पर खनन हेतु प्रतिबंधित क्षेत्र को आवश्यकतानुसार नक्शे पर चिन्हित कर, उसका मौके पर सीमांकन तथा माईनिंग प्लान में इस बाबत उल्लेख किया जाए।
6. रेत उत्खनन हेतु प्रस्तावित स्थल पर वर्तमान में उपलब्ध रेत की मोटाई जानने के लिए, प्रति हेक्टेयर में कम से कम एक गड्ढा (Pit) खोदकर उसकी वास्तविक गहराई का मापन कर, खनिज विभाग से प्रमाणित जानकारी प्रस्तुत की जाए। रेत की वास्तविक गहराई हेतु पंचनामा भी प्रस्तुत किया जाये।
7. यदि पूर्व में आवेदित स्थल पर खनन हेतु राज्य स्तर पर्यावरण समाघात निर्धारण प्राधिकरण (एस.ई.आई.ए.ए.), छत्तीसगढ़ अथवा जिला स्तरीय पर्यावरण समाघात निर्धारण प्राधिकरण (डी.ई.आई.ए.ए.), छत्तीसगढ़ द्वारा पर्यावरणीय स्वीकृति दी गई हो, तो पूर्व में जारी पर्यावरणीय स्वीकृति की प्रति एवं अधिरोपित शर्तों के पालन में की गई कार्यवाही की जानकारी फोटोग्राफ्स सहित प्रस्तुत की जाए। साथ ही वृक्षारोपण की अद्यतन स्थिति की जानकारी फोटोग्राफ्स सहित प्रस्तुत की जाए।
8. यदि खदान पूर्व से संचालित है, तो विगत वर्षों में किए गए उत्खनन की वास्तविक मात्रा की जानकारी खनिज विभाग से प्रमाणित करा कर प्रस्तुत की जाए।
9. भारत सरकार, पर्यावरण, वन और जलवायु परिवर्तन मंत्रालय, नई दिल्ली के ओ.एम. दिनांक 01/05/2018 के अनुसार सी.ई.आर. (Corporate Environment Responsibility) हेतु प्रस्ताव प्रस्तुत किया जाए।
10. खनि निरीक्षक एवं परियोजना प्रस्तावक को खदान में रेत के लेवलस (Levels) लेने वाले सर्वेयर (Surveyor) के साथ आगामी माह की आयोजित बैठक में उपरोक्त समस्त सुसंगत जानकारी / दस्तावेज (अद्यतन फोटोग्राफ्स) सहित प्रस्तुतीकरण दिये जाने हेतु निर्देशित किया जाए।

तदानुसार खनि निरीक्षक एवं परियोजना प्रस्तावक को एस.ई.ए.सी., छत्तीसगढ़ के ज्ञापन दिनांक 23/05/2020 द्वारा प्रस्तुतीकरण हेतु सूचित किया गया।

**(ख) समिति की 324वीं बैठक दिनांक 28/05/2020:**

प्रस्तुतीकरण हेतु श्री शेख अलीमुद्दीन, अधिकृत प्रतिनिधि उपस्थित हुए। परियोजना प्रस्तावक द्वारा समिति के समक्ष अनुरोध किया गया कि अपरिहार्य कारणों (संशोधित माईनिंग प्लान नहीं होने के कारण) से समिति के समक्ष बैठक में प्रस्तुतीकरण किया

जाना संभव नहीं है। अतः उक्त आवेदन समिति की दिनांक 03/06/2020 को आयोजित बैठक में विचार किया जाए।

समिति द्वारा तत्समय सर्वसम्मति से निर्णय लिया गया था कि खनि निरीक्षक एवं परियोजना प्रस्तावक को समस्त पूर्ण जानकारी / दस्तावेज (अद्यतन फोटोग्राफ्स) के साथ आयोजित बैठक दिनांक 04/06/2020 में प्रस्तुतीकरण हेतु निर्देशित किया जाए एवं इस बाबत दूरभाष के माध्यम से सूचना दी जाए।

परियोजना प्रस्तावक को दूरभाष के माध्यम से सूचित किया गया।

**(ब) समिति की 329वीं बैठक दिनांक 04/06/2020:**

प्रस्तुतीकरण हेतु श्री शेख अलीमुद्दीन, अधिकृत प्रतिनिधि उपस्थित हुए। समिति द्वारा नस्ती, प्रस्तुत जानकारी का अवलोकन एवं परीक्षण करने पर निम्न स्थिति पाई गई:-

1. **ग्राम पंचायत का अनापत्ति प्रमाण पत्र** - रेत उत्खनन के संबंध में ग्राम पंचायत रूनियाडीह का दिनांक 20/08/2019 का अनापत्ति प्रमाण पत्र प्रस्तुत किया गया है।
2. **चिन्हांकित/सीमांकित** - कार्यालय कलेक्टर, खनिज शाखा से प्राप्त प्रमाण पत्र अनुसार यह खदान चिन्हांकित/सीमांकित कर घोषित है।
3. **उत्खनन योजना** - माईनिंग प्लान प्रस्तुत किया गया है, जो खनि अधिकारी, जिला-कोरिया के ज्ञापन क्रमांक 2355/खनिज/2020 बैकुण्ठपुर, दिनांक 06/03/2020 द्वारा अनुमोदित है। तत्पश्चात् संशोधित माईनिंग प्लान प्रस्तुत किया गया है, जो खनि अधिकारी, जिला-कोरिया के ज्ञापन क्रमांक/2373/खनिज/2020 कोरिया बैकुण्ठपुर, दिनांक 29/05/2020 द्वारा अनुमोदित है।
4. **500 मीटर की परिधि में स्थित खदान** - कार्यालय कलेक्टर (खनिज शाखा), जिला-सूरजपुर के ज्ञापन क्रमांक खनिज/2020 सूरजपुर 3650, दिनांक 05/03/2020 के अनुसार आवेदित खदान से 500 मीटर के भीतर अवस्थित अन्य रेत खदानों की संख्या निरंक है।
5. **200 मीटर की परिधि में स्थित सार्वजनिक क्षेत्र/संरचनाएँ** - कार्यालय कलेक्टर (खनिज शाखा), जिला-सूरजपुर के ज्ञापन क्रमांक खनिज/2020 सूरजपुर 3650, दिनांक 05/03/2020 द्वारा जारी प्रमाण पत्र अनुसार उक्त खदान के 200 मीटर की परिधि में कोई भी सार्वजनिक क्षेत्र जैसे अस्पताल, स्कूल, पुल, बांध, एनीकट एवं जल आपूर्ति आदि प्रतिबंधित क्षेत्र निर्मित नहीं है।
6. **एल.ओ.आई. का विवरण** - एल.ओ.आई. कार्यालय कलेक्टर (खनिज शाखा), जिला-सूरजपुर के ज्ञापन क्रमांक 3470/गौ.ख.रे./रि.ऑ./न.क्र.02/2019 सूरजपुर, दिनांक 18/02/2020 द्वारा जारी की गई, जिसकी अवधि 2 वर्ष हेतु वैध है।
7. **डिस्ट्रीक्ट सर्वे रिपोर्ट** - भारत सरकार, पर्यावरण, वन और जलवायु परिवर्तन मंत्रालय, नई दिल्ली की अधिसूचना दिनांक 25/07/2018 द्वारा विहित प्रारूप में डिस्ट्रीक्ट सर्वे रिपोर्ट (District Survey Report) की प्रति प्रस्तुत की गई है।
8. **महत्वपूर्ण संरचनाओं की दूरी** - निकटतम आबादी ग्राम-रूनियाडीह 1 कि.मी. एवं अस्पताल सूरजपुर 5 कि.मी. की दूरी पर स्थित है। स्वीकृत रेत खदान के 1 कि.मी. की दूरी तक पुल/एनीकट स्थित नहीं है।

9. **पारिस्थितिकीय/जैवविविधता संवेदनशील क्षेत्र** – परियोजना प्रस्तावक द्वारा 10 कि.मी. की परिधि में अंतर्राज्तीय सीमा, राष्ट्रीय उद्यान, अभयारण्य, केंद्रीय प्रदूषण नियंत्रण बोर्ड द्वारा घोषित क्रिटिकली पॉल्युटेड एरिया, पारिस्थितिकीय संवेदनशील क्षेत्र या घोषित जैवविविधता क्षेत्र स्थित नहीं होना प्रतिवेदित किया है।
10. **खनन स्थल पर नदी के पाट की चौड़ाई एवं खदान की नदी तट से दूरी** – आवेदन अनुसार खनन स्थल पर नदी के पाट की चौड़ाई – अधिकतम 285 मीटर, न्यूनतम 191 मीटर तथा खनन स्थल की औसत लंबाई – 460 मीटर, चौड़ाई – 85 मीटर से 126 मीटर दर्शाई गई है। खदान की नदी तट के उत्तरी किनारे से दूरी अधिकतम 135 मीटर, न्यूनतम 76 मीटर एवं दक्षिणी किनारे से दूरी अधिकतम 28 मीटर, न्यूनतम 12 मीटर है, जबकि इसकी नदी तट से न्यूनतम 7.5 मीटर अथवा नदी के पाट की चौड़ाई का 10 प्रतिशत होना चाहिए।
11. **खदान स्थल पर रेत की मोटाई** – आवेदन अनुसार स्थल पर रेत की गहराई – 3 मीटर तथा रेत खनन की प्रस्तावित गहराई – 2 मीटर दर्शाई गई है। अनुमोदित माईनिंग प्लान अनुसार खदान में माईनेबल रेत की मात्रा – 90,410 घनमीटर है। रेत उत्खनन हेतु प्रस्तावित स्थल पर वर्तमान में उपलब्ध रेत सतह की मोटाई जानने के लिए, प्रस्तावित स्थल पर 5 गड्ढे (Pits) खोदकर उसकी वास्तविक गहराई का मापन कर, खनिज विभाग से प्रमाणित जानकारी प्रस्तुत की गई है। इसके अनुसार रेत की उपलब्ध औसत मोटाई 2.5 मीटर है। रेत की वास्तविक गहराई हेतु पंचनामा भी प्रस्तुत किया गया है।
12. **पूर्व में जारी पर्यावरणीय स्वीकृति संबंधी विवरण**:- इस खदान को पूर्व में पर्यावरणीय स्वीकृति जारी नहीं की गई है।
13. **खदान क्षेत्र में रेत सतह के लेवलस** – रेत उत्खनन हेतु प्रस्तावित स्थल एवं प्रस्तावित स्थल के अपस्ट्रीम तथा डाउनस्ट्रीम में 100 मीटर की दूरी तक, 25 मीटर गुणा 25 मीटर का गिड बनाकर, वर्तमान में पोस्ट-मानसून (Post-Monsoon) डाटा दिनांक 01/03/2020 को रेत सतह के लेवलस (Levels) लेकर, उन्हें खनिज विभाग से प्रमाणीकरण उपरांत फोटोग्राफ्स सहित जानकारी/दस्तावेज प्रस्तुत किये गये हैं।
14. **कॉर्पोरेट पर्यावरणीय दायित्व (C.E.R.)** – भारत सरकार, पर्यावरण, वन और जलवायु परिवर्तन मंत्रालय, नई दिल्ली के ओ.एम. दिनांक 01/05/2018 के अनुसार सी.ई.आर. (Corporate Environment Responsibility) हेतु समिति के समक्ष विस्तार से चर्चा उपरांत निम्नानुसार प्रस्ताव प्रस्तुत किया गया है:-

Capital Investment (in Lakh Rupees)	Percentage of Capital Investment to be Spent	Amount Required for CER Activities (in Lakh Rupees)	Amount Proposed & Details for CER Activities (in Lakh Rupees)	
			Particulars	CER Fund Allocation (in Lakh Rupees)
34.4	2%	0.69	Following activities at Nearby Government School	
			Rain Water Harvesting System	0.45

		Potable Drinking water Facility	0.20
		Running water facility for Toilets	0.15
		<b>Total</b>	<b>0.80</b>

समिति द्वारा परियोजना प्रस्तावक को निर्देशित किया गया कि स्थल निरीक्षण के उपरांत सी.ई.आर. (Corporate Environment Responsibility) का विस्तृत प्रस्ताव एक माह में प्रस्तुत किया जाए।

15. **गैर माईनिंग क्षेत्र** – नदी के पाट की चौड़ाई – अधिकतम 285 मीटर एवं न्यूनतम – 191 मीटर है, जबकि खदान की नदी तट से दूरी न्यूनतम 12 मीटर है। नये दिशा निर्देशों के अनुसार नदी तट से न्यूनतम 7.5 मीटर अथवा नदी के पाट की चौड़ाई का 10 प्रतिशत दूरी तक के क्षेत्र में खनन नहीं किया जा सकता। माईनिंग प्लान के अनुसार नदी तट के किनारे से 28.5 मीटर छोड़कर उत्खनन किया जाना प्रस्तावित है, जिसमें 3,795 वर्गमीटर गैर माईनिंग क्षेत्र रखा गया है। अतः रेत उत्खनन का कार्य अवशेष 4.52 हेक्टेयर क्षेत्र में किया जाना प्रस्तावित है।
16. रेत उत्खनन मैनुअल विधि से एवं भराई का कार्य लोडर द्वारा कराया जाना प्रस्तावित है।
17. परियोजना प्रस्तावक द्वारा 2 मीटर की गहराई तक उत्खनन की अनुमति मांगी है। अनुमोदित उत्खनन योजना में उत्खनन किए जाने वाले क्षेत्र की वार्षिक रेत पुनःभरण संबंधी अध्ययन कार्य एवं तत्संबंधी आंकड़ों का समावेश नहीं किया गया है। रेहर नदी छोटी नदी है तथा इसमें वर्षाकाल में सामान्यतः 1 मीटर गहराई से अधिक रेत का पुनःभराव होने की संभावना है।

समिति द्वारा विचार विमर्श उपरांत सर्वसम्मति से निम्नानुसार निर्णय लिया गया:-

1. आवेदित खदान (ग्राम-रुनियाडीह) का रकबा 4.9 हेक्टेयर है। खदान की सीमा से 500 मीटर की परिधि में स्वीकृत/संचालित खदानों का कुल क्षेत्रफल 5 हेक्टेयर या उससे कम होने के कारण यह खदान बी-2 श्रेणी की मानी गयी।
2. **वृक्षारोपण कार्य** – प्राथमिकता के आधार पर नदी तट पर कुल 1,500 नग पौधे – 750 नग अर्जुन के पौधे तथा शेष 750 नग (जामुन, करंज, बांस, आम आदि) पौधे लगाए जायेंगे। इसके अतिरिक्त पहुंच मार्ग पर 500 नग पौधे लगाए जायेंगे।
3. परियोजना प्रस्तावक रेत खदान क्षेत्र में आगामी 1.5 वर्ष में विस्तृत गाद अध्ययन (Siltation Study) करायेगा, ताकि रेत के पुनःभरण (Replenishment) बाबत सही आंकड़े, रेत उत्खनन का नदी, नदीतल, स्थानीय वनस्पति, जीव एवं सूक्ष्म जीवों पर प्रभाव तथा नदी के पानी की गुणवत्ता पर रेत उत्खनन के प्रभाव की सही जानकारी प्राप्त हो सके।
4. **लीज क्षेत्र की सतह का बेसलाईन डाटा** –
  - i. परियोजना प्रस्तावक द्वारा उत्खनन के पूर्व खनन लीज के बाहर / नदी तट (दोनों ओर) से 100 मीटर तक के क्षेत्र में नदी सतह के स्तरों (Levels) का भी सर्वे किया जायेगा। उपरोक्त सभी नदी सतह के स्तर (Levels) का सर्वे 25 गुणा 25 मीटर के अंतराल (Grid) में किया जाएगा।

- ii. रेत खनन के उपरांत मानसून के पूर्व (मई माह के अंतिम सप्ताह/जून) में माईनिंग लीज क्षेत्र तथा लीज क्षेत्र के अपस्ट्रीम एवं डाउनस्ट्रीम में 100 मीटर तक तथा खनन लीज के बाहर / नदी तट (दोनों ओर) से 100 मीटर तक के क्षेत्र में नदी सतह के स्तरों (Levels) का सर्वे पूर्व निर्धारित गिड बिन्दुओं पर किया जायेगा।
  - iii. इसी प्रकार पोस्ट-मानसून में (रेत उत्खनन प्रारंभ करने के पूर्व माह अक्टूबर) इन्ही गिड बिन्दुओं पर रेत सतह के लेवलस (Levels) का मापन किया जाएगा।
  - iv. रेत सतह के पूर्व निर्धारित गिड बिन्दुओं पर रेत सतह के लेवलस (Levels) के मापन का कार्य आगामी 3 वर्ष तक निरंतर किया जाएगा। पोस्ट-मानसून के आंकड़ें दिसम्बर 2020, 2021, 2022 एवं प्री-मानसून के आंकड़ें अगस्त 2020, 2021, 2022 तक अनिवार्य रूप से एस.ई.आई.ए.ए., छत्तीसगढ़ को प्रस्तुत किए जायेंगे।
5. समिति द्वारा विचार विमर्श उपरांत सर्वसम्मति से श्री मोहम्मद नदीमुद्दीन, जी-2 रुनियाडीह सेण्ड माईन, पार्ट ऑफ खसरा क्रमांक 1, ग्राम-रुनियाडीह, तहसील व जिला-सूरजपुर, कुल लीज क्षेत्रफल 4.9 हेक्टेयर में से गैर माईनिंग क्षेत्र 3.795 वर्गमीटर क्षेत्र कम करने पर 4.52 हेक्टेयर क्षेत्र में, रेत उत्खनन अधिकतम 1 मीटर की गहराई तक सीमित रखते हुए, कुल 45,000 घनमीटर प्रतिवर्ष रेत उत्खनन हेतु परिशिष्ट-03 में वर्णित शर्तों के अधीन पर्यावरणीय स्वीकृति, जारी दिनांक से 02 वर्ष तक की अवधि हेतु दिये जाने की अनुशंसा की गई। रेत की खुदाई श्रमिकों द्वारा (Manually) की जाएगी। रिवर बेड (River Bed) में भारी वाहनों का प्रवेश प्रतिबंधित रहेगा। लीज क्षेत्र में स्थित रेत खुदाई गड्ढे (Excavation pits) से लोडिंग प्वाइंट तक रेत का परिवहन ट्रैक्टर ट्रॉली द्वारा किया जाएगा।
6. गैर माईनिंग क्षेत्र एवं अवशेष माईनिंग क्षेत्र का मौके पर खनिज विभाग से स्पष्ट सीमांकन कराने के उपरांत ही खनिज विभाग द्वारा उत्खनन की अनुमति दी जाएगी।

राज्य स्तर पर्यावरण समाघात निर्धारण प्राधिकरण (एस.ई.आई.ए.ए.), छत्तीसगढ़ को तदानुसार सूचित किया जाए।

5. मेसर्स श्री विवेक गुप्ता (डी-1 खडगवांकला सेण्ड माईन, ग्राम-खडगवांकला, तहसील-प्रतापपुर, जिला-सूरजपुर), फुल चौक रायपुर, जिला-रायपुर (सचिवालय का नस्ती क्रमांक 1245)

ऑनलाईन आवेदन - प्रपोजल नम्बर - एसआईए / सीजी / एमआईएन / 148045 / 2020, दिनांक 09 / 03 / 2020।

प्रस्ताव का विवरण - यह प्रस्तावित रेत खदान (गौण खनिज) है। यह खदान ग्राम-खडगवांकला, तहसील-प्रतापपुर, जिला-सूरजपुर स्थित खसरा क्रमांक 356, कुल लीज क्षेत्र 4.98 हेक्टेयर में प्रस्तावित है। उत्खनन महान नदी से किया जाना प्रस्तावित है। खदान की आवेदित उत्खनन क्षमता-96,880 घनमीटर प्रतिवर्ष है।

बैठकों का विवरण -

(अ) समिति की 322वीं बैठक दिनांक 18 / 05 / 2020:

समिति द्वारा प्रकरण की नस्ती एवं प्रस्तुत जानकारी का परीक्षण तथा तत्समय सर्वसम्मति से निम्नानुसार निर्णय लिया गया था:-

1. प्रस्तावित खनन क्षेत्र की लंबाई एवं चौड़ाई तथा नदी के पाट की चौड़ाई की जानकारी प्रस्तुत की जाए।
2. रेत उत्खनन हेतु प्रस्तावित स्थल एवं प्रस्तावित स्थल के अपस्ट्रीम तथा डाउनस्ट्रीम में 100 मीटर की दूरी तक, 25 मीटर गुणा 25 मीटर का ग्रिड बनाकर, वर्तमान में रेत सतह के लेवलस (Levels) लेकर ग्रिड मैप में प्रदर्शित कर प्रस्तुत किये जाये। इसके अतिरिक्त खनन लीज के बाहर / नदी तट (दोनों ओर) से 100 मीटर तक के क्षेत्र में नदी सतह के स्तरों (Levels) का भी सर्वे किया जाये। उक्त लेवलस (Levels) हेतु कम से कम 2 टेम्पररी बेंच मार्क (Concreted TBM structure) निर्धारित किये जायें। टेम्पररी बेंच मार्क (TBM) में आर.एल. को-ऑर्डिनेट्स (Co-ordinates) अंकित किये जाये। ग्रिड मैप में टेम्पररी बेंच मार्क (TBM) को भी दर्शाकर, उन्हें खनिज विभाग से प्रमाणीकरण उपरांत फोटोग्राफस सहित जानकारी / दस्तावेज प्रस्तुत किये जायें।
3. नदीतट से खदान की सीमा की दूरी न्यूनतम 10 मीटर या नदी के पाट की चौड़ाई का 10 प्रतिशत (जो भी अधिक हो) रखी जानी है। यदि इसके अनुसार खदान के कुछ क्षेत्र में उत्खनन किया जाना संभव न हो तो उसकी गणना कर, नक्शे पर दर्शाकर, इसका उल्लेख माईनिंग प्लान में अनिवार्य रूप से कराया जाये। खदान के खनन क्षेत्र एवं प्रतिबंधित क्षेत्र को मौके पर खनिज विभाग से सीमांकन कराकर, प्रमाण पत्र प्राप्त किया जाए।
4. प्रस्तावित स्थल से निकटतम पुल, बांध, एनीकट एवं जल आपूर्ति स्रोत की दूरी बाबत जानकारी प्रस्तुत की जाए। पुल / एनीकट की दूरी खदान के अपस्ट्रीम में न्यूनतम 500 मीटर तथा डाउनस्ट्रीम में न्यूनतम 250 मीटर रखा जाना आवश्यक है। यदि लीज क्षेत्र उपरोक्तानुसार दूरी के अंदर स्थित हो, तो उपरोक्त आधार पर खनन हेतु प्रतिबंधित क्षेत्र को आवश्यकतानुसार नक्शे पर चिन्हित कर, उसका मौके पर सीमांकन तथा माईनिंग प्लान में इस बाबत उल्लेख किया जाए।
5. रेत उत्खनन हेतु प्रस्तावित स्थल पर वर्तमान में उपलब्ध रेत की मोटाई जानने के लिए, प्रति हेक्टेयर में कम से कम एक गड्ढा (Pit) खोदकर उसकी वास्तविक गहराई का मापन कर, खनिज विभाग से प्रमाणित जानकारी प्रस्तुत की जाए। रेत की वास्तविक गहराई हेतु पंचनामा भी प्रस्तुत किया जाये।
6. यदि पूर्व में आवेदित स्थल पर खनन हेतु राज्य स्तर पर्यावरण समाघात निर्धारण प्राधिकरण (एस.ई.आई.ए.ए.), छत्तीसगढ़ अथवा जिला स्तरीय पर्यावरण समाघात निर्धारण प्राधिकरण (डी.ई.आई.ए.ए.), छत्तीसगढ़ द्वारा पर्यावरणीय स्वीकृति दी गई हो, तो पूर्व में जारी पर्यावरणीय स्वीकृति की प्रति एवं अधिरोपित शर्तों के पालन में की गई कार्यवाही की जानकारी फोटोग्राफस सहित प्रस्तुत की जाए। साथ ही वृक्षारोपण की अद्यतन स्थिति की जानकारी फोटोग्राफस सहित प्रस्तुत की जाए।
7. यदि खदान पूर्व से संचालित है, तो विगत वर्षों में किए गए उत्खनन की वास्तविक मात्रा की जानकारी खनिज विभाग से प्रमाणित करा कर प्रस्तुत की जाए।
8. भारत सरकार, पर्यावरण, वन और जलवायु परिवर्तन मंत्रालय, नई दिल्ली के ओ.एम. दिनांक 01/05/2018 के अनुसार सी.ई.आर. (Corporate Environment Responsibility) हेतु प्रस्ताव प्रस्तुत किया जाए।

9. खनि निरीक्षक एवं परियोजना प्रस्तावक को खदान में रेत के लेवलस (Levels) लेने वाले सर्वेयर (Surveyor) के साथ आगामी माह की आयोजित बैठक में उपरोक्त समस्त सुसंगत जानकारी / दस्तावेज (अद्यतन फोटोग्राफ्स) सहित प्रस्तुतीकरण दिये जाने हेतु निर्देशित किया जाए।

तदनुसार खनि निरीक्षक एवं परियोजना प्रस्तावक को एस.ई.ए.सी., छत्तीसगढ़ के ज्ञापन दिनांक 23/05/2020 द्वारा प्रस्तुतीकरण हेतु सूचित किया गया।

**(ब) समिति की 324वीं बैठक दिनांक 28/05/2020:**

प्रस्तुतीकरण हेतु श्री शेख अलीमुद्दीन, अधिकृत प्रतिनिधि उपस्थित हुए। परियोजना प्रस्तावक द्वारा समिति के समक्ष अनुरोध किया गया कि अपरिहार्य कारणों (संशोधित माईनिंग प्लान नहीं होने के कारण) से समिति के समक्ष बैठक में प्रस्तुतीकरण किया जाना संभव नहीं है। अतः उक्त आवेदन समिति की दिनांक 03/06/2020 को आयोजित बैठक में विचार किया जाए।

समिति द्वारा तत्समय सर्वसम्मति से निर्णय लिया गया था कि खनि निरीक्षक एवं परियोजना प्रस्तावक को समस्त पूर्ण जानकारी / दस्तावेज (अद्यतन फोटोग्राफ्स) के साथ आयोजित बैठक दिनांक 04/06/2020 में प्रस्तुतीकरण हेतु निर्देशित किया जाए एवं इस बाबत दूरभाष के माध्यम से सूचना दी जाए।

परियोजना प्रस्तावक को दूरभाष के माध्यम से सूचित किया गया।

**(स) समिति की 329वीं बैठक दिनांक 04/06/2020:**

प्रस्तुतीकरण हेतु श्री शेख अलीमुद्दीन, अधिकृत प्रतिनिधि उपस्थित हुए। समिति द्वारा नस्ती, प्रस्तुत जानकारी का अवलोकन एवं परीक्षण करने पर निम्न स्थिति पाई गई:—

1. ग्राम पंचायत का अनापत्ति प्रमाण पत्र — रेत उत्खनन के संबंध में ग्राम पंचायत खडगवांकला का दिनांक 20/08/2019 का अनापत्ति प्रमाण पत्र प्रस्तुत किया गया है।
2. चिन्हांकित/सीमांकित — कार्यालय कलेक्टर, खनिज शाखा से प्राप्त प्रमाण पत्र अनुसार यह खदान चिन्हांकित/सीमांकित कर घोषित है।
3. उत्खनन योजना — माईनिंग प्लान प्रस्तुत किया गया है, जो खनि अधिकारी, जिला-कोरिया के ज्ञापन क्रमांक 2359/खनिज/2020, कोरिया, बैकुण्ठपुर, दिनांक 06/03/2020 द्वारा अनुमोदित है। तत्पश्चात् संशोधित माईनिंग प्लान प्रस्तुत किया गया है, जो खनि अधिकारी, जिला-कोरिया के ज्ञापन क्रमांक 2369/खनिज/2020, कोरिया, बैकुण्ठपुर, दिनांक 29/05/2020 द्वारा अनुमोदित है।
4. 500 मीटर की परिधि में स्थित खदान — कार्यालय कलेक्टर (खनिज शाखा), जिला-सूरजपुर के ज्ञापन क्रमांक खनिज/2020 सूरजपुर 3648, दिनांक 06/03/2020 के अनुसार आवेदित खदान से 500 मीटर के भीतर अवस्थित अन्य रेत खदानों की संख्या निरंक है।

200 मीटर की परिधि में स्थित सार्वजनिक क्षेत्र/संरचनाएँ — कार्यालय कलेक्टर (खनिज शाखा), जिला-सूरजपुर के ज्ञापन क्रमांक खनिज/2020 सूरजपुर 3648, दिनांक 06/03/2020 द्वारा जारी प्रमाण पत्र अनुसार उक्त खदान से 200 मीटर की परिधि में मंदिर, मरघट, अस्पताल, स्कूल, पुल, बांध, एनीकट, राष्ट्रीय राजमार्ग एवं जल आपूर्ति आदि प्रतिबंधित क्षेत्र निर्मित नहीं है।

6. **एल.ओ.आई. का विवरण** – एल.ओ.आई. कार्यालय कलेक्टर (खनिज शाखा), जिला-सूरजपुर के ज्ञापन क्रमांक 3466/गौ.ख.रे./रि.ऑ./न.क्र.02/2019 सूरजपुर, दिनांक 18/02/2020 द्वारा जारी की गई, जिसकी अवधि 2 वर्ष हेतु वैध है।
7. **डिस्ट्रीक्ट सर्वे रिपोर्ट** – भारत सरकार, पर्यावरण, वन और जलवायु परिवर्तन मंत्रालय, नई दिल्ली की अधिसूचना दिनांक 25/07/2018 द्वारा विहित प्रारूप में डिस्ट्रीक्ट सर्वे रिपोर्ट (District Survey Report) की प्रति प्रस्तुत की गई है।
8. **महत्वपूर्ण संरचनाओं की दूरी** – निकटतम आबादी ग्राम-खडगवांकला 4 कि.मी. एवं अस्पताल खडगवांकला 4 कि.मी. की दूरी पर स्थित है। स्वीकृत रेत खदान के 1 कि.मी. की दूरी तक पुल/एनीकट स्थित नहीं है।
9. **पारिस्थितिकीय/जैवविविधता संवेदनशील क्षेत्र** – परियोजना प्रस्तावक द्वारा 10 कि.मी. की परिधि में अंतरराज्यीय सीमा, राष्ट्रीय उद्यान, अभयारण्य, केन्द्रीय प्रदूषण नियंत्रण बोर्ड द्वारा घोषित क्रिटिकली पॉल्युटेड एरिया, पारिस्थितिकीय संवेदनशील क्षेत्र या घोषित जैवविविधता क्षेत्र स्थित नहीं होना प्रतिवेदित किया है।
10. **खनन स्थल पर नदी के पाट की चौड़ाई एवं खदान की नदी तट से दूरी** – आवेदन अनुसार खनन स्थल पर नदी के पाट की चौड़ाई – अधिकतम 190 मीटर, न्यूनतम 170 मीटर तथा खनन स्थल की औसत लंबाई – 728 मीटर, चौड़ाई – 70 मीटर से 85 मीटर दर्शाई गई है। खदान की नदी तट के उत्तरी किनारे से दूरी अधिकतम 114 मीटर, न्यूनतम 84 मीटर एवं दक्षिणी किनारे से दूरी अधिकतम 10 मीटर है, जबकि इसकी नदी तट से दूरी नदी के पाट की चौड़ाई का 10 प्रतिशत होना चाहिए।
11. **खदान स्थल पर रेत की मोटाई** – आवेदन अनुसार स्थल पर रेत की गहराई – 2 मीटर तथा रेत खनन की प्रस्तावित गहराई – 2 मीटर दर्शाई गई है। अनुमोदित माईनिंग प्लान अनुसार खदान में माईनेबल रेत की मात्रा – 88,726 घनमीटर है। रेत उत्खनन हेतु प्रस्तावित स्थल पर वर्तमान में उपलब्ध रेत सतह की मोटाई जानने के लिए, प्रस्तावित स्थल पर 5 गड्ढे (Pits) खोदकर उसकी वास्तविक गहराई का मापन कर, खनिज विभाग से प्रमाणित जानकारी प्रस्तुत की गई है। इसके अनुसार रेत की उपलब्ध औसत मोटाई 2.5 मीटर है। रेत की वास्तविक गहराई हेतु पंचनामा भी प्रस्तुत किया गया है।
12. **पूर्व में जारी पर्यावरणीय स्वीकृति संबंधी विवरण:-** इस खदान को पूर्व में पर्यावरणीय स्वीकृति जारी नहीं की गई है।
13. **खदान क्षेत्र में रेत सतह के लेवलस** – रेत उत्खनन हेतु प्रस्तावित स्थल एवं प्रस्तावित स्थल के अपस्ट्रीम तथा डाउनस्ट्रीम में 100 मीटर की दूरी तक, 25 मीटर गुणा 25 मीटर का गिड बनाकर, वर्तमान में पोस्ट-मानसून (Post-Monsoon) डाटा दिनांक 02/03/2020 को रेत सतह के लेवलस (Levels) लेकर, उन्हें खनिज विभाग से प्रमाणीकरण उपरांत फोटोग्राफ्स सहित जानकारी/दस्तावेज प्रस्तुत किये गये हैं।
14. **कॉर्पोरेट पर्यावरणीय दायित्व (C.E.R.)** – भारत सरकार, पर्यावरण, वन और जलवायु परिवर्तन मंत्रालय, नई दिल्ली के ओ.एम. दिनांक 01/05/2018 के अनुसार सी.ई.आर. (Corporate Environment Responsibility) हेतु समिति के समक्ष विस्तार से चर्चा उपरांत निम्नानुसार प्रस्ताव प्रस्तुत किया गया है:-



Capital Investment (in Lakh Rupees)	Percentage of Capital Investment to be Spent	Amount Required for CER Activities (in Lakh Rupees)	Amount Proposed & Details for CER Activities (in Lakh Rupees)	
			Particulars	CER Fund Allocation (in Lakh Rupees)
30	2%	0.60	Following activities at Nearby Government Primary School Village- Firangi Para	
			Rain Water Harvesting System	0.45
			Potable Drinking water Facility	0.21
			Running water facility for Toilets	0.15
<b>Total</b>			<b>0.81</b>	

समिति द्वारा परियोजना प्रस्तावक को निर्देशित किया गया कि स्थल निरीक्षण के उपरांत सी.ई.आर. (Corporate Environment Responsibility) का विस्तृत प्रस्ताव एक माह में प्रस्तुत किया जाए।

15. गैर माईनिंग क्षेत्र - नदी के पाट की चौड़ाई अधिकतम 190 मीटर एवं न्यूनतम - 170 मीटर है, जबकि खदान की नदी तट से दूरी न्यूनतम 10 मीटर है। खदान की नदी तट से दूरी, नदी के पाट की चौड़ाई का न्यूनतम 10 प्रतिशत होना चाहिए। अतः माईनिंग प्लान में नदी तट से न्यूनतम 17 मीटर से 18 मीटर छोड़कर उत्खनन किया जाना प्रस्तावित है, जिसमें 5,437 वर्गमीटर गैर माईनिंग क्षेत्र रखा गया है। इस प्रकार रेत उत्खनन का कार्य अवशेष 4,436 हेक्टेयर क्षेत्र में किया जाना प्रस्तावित है।
16. समिति के संज्ञान में यह तथ्य आया कि आवेदित रेत खदान के समीप में रेत खदान "डी-2 खडगवांकला सेण्ड माईन, ग्राम-खडगवांकला, तहसील-प्रतापपुर, जिला-सूरजपुर" के लिए एल.ओ.आई. जारी की गई है। उक्त खदान के पर्यावरणीय स्वीकृति बाबत प्रकरण भी विचाराधीन है। आवेदित रेत खदान की सीमा एवं उक्त खदान की नजदीकी सीमा के बीच की दूरी 500 मीटर से अधिक है, अथवा नहीं? यह स्पष्ट नहीं हो रहा है।

समिति द्वारा विचार विमर्श उपरांत सर्वसम्मति से निर्णय लिया गया कि आवेदित रेत खदान "डी-1 खडगवांकला सेण्ड माईन, ग्राम-खडगवांकला, तहसील-प्रतापपुर, जिला-सूरजपुर" एवं रेत खदान "डी-2 खडगवांकला सेण्ड माईन, ग्राम-खडगवांकला, तहसील-प्रतापपुर, जिला-सूरजपुर" के बीच की न्यूनतम दूरी का भौतिक सत्यापन कर, इस बाबत बीच की दूरी का प्रमाण पत्र कलेक्टर (खनिज शाखा), जिला-सूरजपुर से प्राप्त कर प्रस्तुत करने हेतु निर्देशित किया जाए।

परियोजना प्रस्तावक को तदनुसार सूचित किया जाए।

6. ~~मैसर्स श्री विवेक गुप्ता (डी-2 खडगवांकला सेण्ड माईन, ग्राम-खडगवांकला, तहसील-प्रतापपुर, जिला-सूरजपुर), फुलचौक रायपुर, जिला-रायपुर (सचिवालय का नस्ती क्रमांक 1248)~~

ऑनलाईन आवेदन - प्रपोजल नम्बर - एसआईए / सीजी / एमआईएन / 148102 / 2020, दिनांक 09 / 03 / 2020।

**प्रस्ताव का विवरण** – यह प्रस्तावित रेत खदान (गौण खनिज) है। यह खदान ग्राम-खडगवांकला, तहसील-प्रतापपुर, जिला-सूरजपुर स्थित पार्ट ऑफ खसरा क्रमांक 356, कुल लीज क्षेत्र 4.98 हेक्टेयर में प्रस्तावित है। उत्खनन महान नदी से किया जाना प्रस्तावित है। खदान की आवेदित उत्खनन क्षमता-98,330 घनमीटर प्रतिवर्ष है।

**बैठकों का विवरण** –

**(अ) समिति की 322वीं बैठक दिनांक 18/05/2020:**

समिति द्वारा प्रकरण की नस्ती एवं प्रस्तुत जानकारी का परीक्षण तथा तत्समय सर्वसम्मति से निम्नानुसार निर्णय लिया गया था:-

1. प्रस्तावित खनन क्षेत्र की लंबाई एवं चौड़ाई तथा नदी के पाट की चौड़ाई की जानकारी प्रस्तुत की जाए।
2. रेत उत्खनन हेतु प्रस्तावित स्थल एवं प्रस्तावित स्थल के अपस्ट्रीम तथा डाउनस्ट्रीम में 100 मीटर की दूरी तक, 25 मीटर गुणा 25 मीटर का ग्रिड बनाकर, वर्तमान में रेत सतह के लेवलस (Levels) लेकर ग्रिड मैप में प्रदर्शित कर प्रस्तुत किये जाये। इसके अतिरिक्त खनन लीज के बाहर / नदी तट (दोनों ओर) से 100 मीटर तक के क्षेत्र में नदी सतह के स्तरों (Levels) का भी सर्वे किया जाये। उक्त लेवलस (Levels) हेतु कम से कम 2 टेम्पररी बेंच मार्क (Concreted TBM structure) निर्धारित किये जायें। टेम्पररी बेंच मार्क (TBM) में आर.एल., को-ऑर्डिनेट्स (Co-ordinates) अंकित किये जाये। ग्रिड मैप में टेम्पररी बेंच मार्क (TBM) को भी दर्शाकर, उन्हें खनिज विभाग से प्रमाणीकरण उपरांत फोटोग्राफ्स सहित जानकारी / दस्तावेज प्रस्तुत किये जायें।
3. नदीतट से खदान की सीमा की दूरी न्यूनतम 10 मीटर या नदी के पाट की चौड़ाई का 10 प्रतिशत (जो भी अधिक हो) रखी जानी है। यदि इसके अनुसार खदान के कुछ क्षेत्र में उत्खनन किया जाना संभव न हो तो उसकी गणना कर, नक्शे पर दर्शाकर, इसका उल्लेख माईनिंग प्लान में अनिवार्य रूप से कराया जाये। खदान के खनन क्षेत्र एवं प्रतिबंधित क्षेत्र को मौके पर खनिज विभाग से सीमांकन कराकर, प्रमाण पत्र प्राप्त किया जाए।
4. प्रस्तावित स्थल से निकटतम पुल, बांध, एनीकट एवं जल आपूर्ति स्रोत की दूरी बाबत जानकारी प्रस्तुत की जाए। पुल / एनीकट की दूरी खदान के अपस्ट्रीम में न्यूनतम 500 मीटर तथा डाउनस्ट्रीम में न्यूनतम 250 मीटर रखा जाना आवश्यक है। यदि लीज क्षेत्र उपरोक्तानुसार दूरी के अंदर स्थित हो, तो उपरोक्त आधार पर खनन हेतु प्रतिबंधित क्षेत्र को आवश्यकतानुसार नक्शे पर चिन्हित कर, उसका मौके पर सीमांकन तथा माईनिंग प्लान में इस बाबत उल्लेख किया जाए।
5. रेत उत्खनन हेतु प्रस्तावित स्थल पर वर्तमान में उपलब्ध रेत की मोटाई जानने के लिए, प्रति हेक्टेयर में कम से कम एक गड्ढा (Pit) खोदकर उसकी वास्तविक गहराई का मापन कर, खनिज विभाग से प्रमाणित जानकारी प्रस्तुत की जाए। रेत की वास्तविक गहराई हेतु पंचनामा भी प्रस्तुत किया जाये।
6. यदि पूर्व में आवेदित स्थल पर खनन हेतु राज्य स्तर पर्यावरण समाघात निर्धारण प्राधिकरण (एस.ई.आई.ए.ए.), छत्तीसगढ़ अथवा जिला स्तरीय पर्यावरण समाघात निर्धारण प्राधिकरण (डी.ई.आई.ए.ए.), छत्तीसगढ़ द्वारा पर्यावरणीय स्वीकृति दी गई हो, तो पूर्व में जारी पर्यावरणीय स्वीकृति की प्रति एवं अधिरोपित शर्तों के पालन

में की गई कार्यवाही की जानकारी फोटोग्राफस सहित प्रस्तुत की जाए। साथ ही वृक्षारोपण की अद्यतन स्थिति की जानकारी फोटोग्राफस सहित प्रस्तुत की जाए।

7. यदि खदान पूर्व से संचालित है, तो विगत वर्षों में किए गए उत्खनन की वास्तविक मात्रा की जानकारी खनिज विभाग से प्रमाणित करा कर प्रस्तुत की जाए।
8. भारत सरकार, पर्यावरण, वन और जलवायु परिवर्तन मंत्रालय, नई दिल्ली के ओ.एम. दिनांक 01/05/2018 के अनुसार सी.ई.आर. (Corporate Environment Responsibility) हेतु प्रस्ताव प्रस्तुत किया जाए।
9. खनि निरीक्षक एवं परियोजना प्रस्तावक को खदान में रेत के लेवलस (Levels) लेने वाले सर्वेयर (Surveyor) के साथ आगामी माह की आयोजित बैठक में उपरोक्त समस्त सुसंगत जानकारी / दस्तावेज (अद्यतन फोटोग्राफस) सहित प्रस्तुतीकरण दिये जाने हेतु निर्देशित किया जाए।

तदनुसार खनि निरीक्षक एवं परियोजना प्रस्तावक को एस.ई.ए.सी., छत्तीसगढ़ के ज्ञापन दिनांक 23/05/2020 द्वारा प्रस्तुतीकरण हेतु सूचित किया गया।

**(ब) समिति की 324वीं बैठक दिनांक 28/05/2020:**

प्रस्तुतीकरण हेतु श्री शेख अलीमुद्दीन, अधिकृत प्रतिनिधि उपस्थित हुए। परियोजना प्रस्तावक द्वारा समिति के समक्ष अनुरोध किया गया कि अपरिहार्य कारणों (संशोधित माईनिंग प्लान नहीं होने के कारण) से समिति के समक्ष बैठक में प्रस्तुतीकरण किया जाना संभव नहीं है। अतः उक्त आवेदन समिति की दिनांक 03/06/2020 को आयोजित बैठक में विचार किया जाए।

समिति द्वारा तत्समय सर्वसम्मति से निर्णय लिया गया था कि खनि निरीक्षक एवं परियोजना प्रस्तावक को समस्त पूर्ण जानकारी / दस्तावेज (अद्यतन फोटोग्राफस) के साथ आयोजित बैठक दिनांक 04/06/2020 में प्रस्तुतीकरण हेतु निर्देशित किया जाए एवं इस बाबत दूरभाष के माध्यम से सूचना दी जाए।

परियोजना प्रस्तावक को दूरभाष के माध्यम से सूचित किया गया।

**(ब) समिति की 329वीं बैठक दिनांक 04/06/2020:**

प्रस्तुतीकरण हेतु श्री शेख अलीमुद्दीन, अधिकृत प्रतिनिधि उपस्थित हुए। समिति द्वारा नस्ती, प्रस्तुत जानकारी का अवलोकन एवं परीक्षण करने पर निम्न स्थिति पाई गई:-

1. **ग्राम पंचायत का अनापत्ति प्रमाण पत्र** - रेत उत्खनन के संबंध में ग्राम पंचायत खडगवांकला का दिनांक 20/08/2019 का अनापत्ति प्रमाण पत्र प्रस्तुत किया गया है।
2. **चिन्हांकित/सीमांकित** - कार्यालय कलेक्टर, खनिज शाखा से प्राप्त प्रमाण पत्र अनुसार यह खदान चिन्हांकित/सीमांकित कर घोषित है।
3. **उत्खनन योजना** - माईनिंग प्लान प्रस्तुत किया गया है, जो खनि अधिकारी, जिला-कोरिया के ज्ञापन क्रमांक 2361/खनिज/2020 कोरिया, बैकुण्ठपुर, दिनांक 06/03/2020 द्वारा अनुमोदित है। तत्पश्चात् संशोधित माईनिंग प्लान प्रस्तुत किया गया है, जो खनि अधिकारी, जिला-कोरिया के ज्ञापन क्रमांक 2371/खनिज/2020 कोरिया, बैकुण्ठपुर, दिनांक 29/05/2020 द्वारा अनुमोदित है।

4. 500 मीटर की परिधि में स्थित खदान – कार्यालय कलेक्टर (खनिज शाखा), जिला-सूरजपुर के ज्ञापन क्रमांक खनिज/2020 सूरजपुर 3647, दिनांक 05/03/2020 के अनुसार आवेदित खदान से 500 मीटर के भीतर अवस्थित अन्य रेत खदानों की संख्या निरंक है।
5. 200 मीटर की परिधि में स्थित सार्वजनिक क्षेत्र/संरचनाए – कार्यालय कलेक्टर (खनिज शाखा), जिला-सूरजपुर के ज्ञापन क्रमांक खनिज/2020 सूरजपुर 3647, दिनांक 05/03/2020 द्वारा जारी प्रमाण पत्र अनुसार उक्त खदान के 200 मीटर की परिधि में कोई भी सार्वजनिक क्षेत्र जैसे अस्पताल, स्कूल, पुल, बांध, एनीकट एवं जल आपूर्ति आदि प्रतिबंधित क्षेत्र निर्मित नहीं है।
6. एल.ओ.आई. का विवरण – एल.ओ.आई. कार्यालय कलेक्टर (खनिज शाखा), सूरजपुर के ज्ञापन क्रमांक 3464/गौ.ख.रे./रि.ऑ./न.क्र.02/2019 सूरजपुर, दिनांक 18/02/2020 द्वारा जारी की गई, जिसकी अवधि 2 वर्ष हेतु वैध है।
7. डिस्ट्रीक्ट सर्वे रिपोर्ट – भारत सरकार, पर्यावरण, वन और जलवायु परिवर्तन मंत्रालय, नई दिल्ली की अधिसूचना दिनांक 25/07/2018 द्वारा विहित प्रारूप में डिस्ट्रीक्ट सर्वे रिपोर्ट (District Survey Report) की प्रति प्रस्तुत की गई है।
8. महत्वपूर्ण संरचनाओं की दूरी – निकटतम आबादी ग्राम-खडगवांकला 4 कि.मी. एवं अस्पताल खडगवांकला 4 कि.मी. की दूरी पर स्थित है। पुल खदान से 509 मीटर की दूरी पर डाउनस्ट्रीम में स्थित है।
9. पारिस्थितिकीय/जैवविविधता संवेदनशील क्षेत्र – परियोजना प्रस्तावक द्वारा 10 कि.मी. की परिधि में अंतर्राज्यीय सीमा, राष्ट्रीय उद्यान, अभयारण्य, केन्द्रीय प्रदूषण नियंत्रण बोर्ड द्वारा घोषित क्रिटिकली पॉल्युटेड एरिया, पारिस्थितिकीय संवेदनशील क्षेत्र या घोषित जैवविविधता क्षेत्र स्थित नहीं होना प्रतिवेदित किया है।
10. खनन स्थल पर नदी के पाट की चौड़ाई एवं खदान की नदी तट से दूरी – आवेदन अनुसार खनन स्थल पर नदी के पाट की चौड़ाई – अधिकतम 170 मीटर, न्यूनतम 130 मीटर तथा खनन स्थल की औसत लंबाई – 742 मीटर, चौड़ाई – 60 मीटर से 82 मीटर दर्शाई गई है। खदान की नदी तट के उत्तरी किनारे से दूरी अधिकतम 83 मीटर, एवं दक्षिणी किनारे से दूरी अधिकतम 12 मीटर, न्यूनतम 10 मीटर है, जबकि इसकी नदी तट से दूरी नदी के पाट की चौड़ाई का 10 प्रतिशत होना चाहिए।
11. खदान स्थल पर रेत की मोटाई – आवेदन अनुसार स्थल पर रेत की गहराई – 2.5 मीटर तथा रेत खनन की प्रस्तावित गहराई – 2.5 मीटर दर्शाई गई है। अनुमोदित माईनिंग प्लान अनुसार खदान में माईनेबल रेत की मात्रा – 98,330 घनमीटर है। रेत उत्खनन हेतु प्रस्तावित स्थल पर वर्तमान में उपलब्ध रेत सतह की मोटाई जानने के लिए, प्रस्तावित स्थल पर 5 गड्ढे (Pits) खोदकर उसकी वास्तविक गहराई का मापन कर, खनिज विभाग से प्रमाणित जानकारी प्रस्तुत की गई है। इसके अनुसार रेत की उपलब्ध औसत मोटाई 2.5 मीटर है। रेत की वास्तविक गहराई हेतु पंचनामा भी प्रस्तुत किया गया है।
12. पूर्व में जारी पर्यावरणीय स्वीकृति संबंधी विवरण:- इस खदान को पूर्व में पर्यावरणीय स्वीकृति जारी नहीं की गई है।
13. खदान क्षेत्र में रेत सतह के लेवलस – रेत उत्खनन हेतु प्रस्तावित स्थल एवं प्रस्तावित स्थल के अपस्ट्रीम तथा डाउनस्ट्रीम में 100 मीटर की दूरी तक, 25

मीटर गुणा 25 मीटर का ग्रिड बनाकर, वर्तमान में पोस्ट-मानसून (Post-Monsoon) डाटा दिनांक 02/03/2020 को रेत सतह के लेवलस (Levels) लेकर, उन्हें खनिज विभाग से प्रमाणीकरण उपरांत फोटोग्राफ्स सहित जानकारी/दस्तावेज प्रस्तुत किये गये है।

14. **कॉर्पोरेट पर्यावरणीय दायित्व (C.E.R.)** – भारत सरकार, पर्यावरण, वन और जलवायु परिवर्तन मंत्रालय, नई दिल्ली के ओ.एम. दिनांक 01/05/2018 के अनुसार सी.ई.आर. (Corporate Environment Responsibility) हेतु समिति के समक्ष विस्तार से चर्चा उपरांत निम्नानुसार प्रस्ताव प्रस्तुत किया गया है:-

Capital Investment (in Lakh Rupees)	Percentage of Capital Investment to be Spent	Amount Required for CER Activities (in Lakh Rupees)	Amount Proposed & Details for CER Activities (in Lakh Rupees)	
			Particulars	CER Fund Allocation (in Lakh Rupees)
30	2%	0.60	Following activities at Nearby Government School Village-Khadgawankala	
			Rain Water Harvesting System	0.45
			Potable Drinking water Facility	0.21
			Plantation	0.15
			<b>Total</b>	<b>0.81</b>

समिति द्वारा परियोजना प्रस्तावक को निर्देशित किया गया कि स्थल निरीक्षण के उपरांत सी.ई.आर. (Corporate Environment Responsibility) का विस्तृत प्रस्ताव एक माह में प्रस्तुत किया जाए।

15. **गैर माईनिंग क्षेत्र** – नदी के पाट की चौड़ाई अधिकतम 170 मीटर एवं न्यूनतम – 130 मीटर है, जबकि खदान की नदी तट से दूरी न्यूनतम 10 मीटर है। खदान की नदी तट से दूरी, नदी के पाट की चौड़ाई का न्यूनतम 10 प्रतिशत होना चाहिए। अतः माईनिंग प्लान में नदी तट से न्यूनतम 17 मीटर से 18 मीटर छोड़कर उत्खनन किया जाना प्रस्तावित है, जिसमें 2,550 वर्गमीटर गैर माईनिंग क्षेत्र रखा गया है। इस प्रकार रेत उत्खनन का कार्य अवशेष 4.725 हेक्टेयर क्षेत्र में किया जाना प्रस्तावित है।

16. समिति के संज्ञान में यह तथ्य आया कि आवेदित रेत खदान के समीप में रेत खदान "डी-1 खडगवांकला सेण्ड माईन, ग्राम-खडगवांकला, तहसील-प्रतापपुर, जिला-सूरजपुर" के लिए एल.ओ.आई. जारी की गई है। उक्त खदान के पर्यावरणीय स्वीकृति बाबत प्रकरण भी विचाराधीन है। आवेदित रेत खदान की सीमा एवं उक्त खदान की नजदीकी सीमा के बीच की दूरी 500 मीटर से अधिक है, अथवा नहीं? यह स्पष्ट नहीं हो रहा है।

समिति द्वारा विचार विमर्श उपरांत सर्वसम्मति से निर्णय लिया गया कि आवेदित रेत खदान "डी-2 खडगवांकला सेण्ड माईन, ग्राम-खडगवांकला, तहसील-प्रतापपुर, जिला-सूरजपुर" के समीप में रेत खदान "डी-1 खडगवांकला सेण्ड माईन, ग्राम-खडगवांकला, तहसील-प्रतापपुर, जिला-सूरजपुर" के बीच की न्यूनतम दूरी का भौतिक सत्यापन कर, इस बाबत बीच की दूरी का प्रमाण पत्र

कलेक्टर (खनिज शाखा), जिला-सूरजपुर से प्राप्त कर प्रस्तुत करने हेतु निर्देशित किया जाए।

परियोजना प्रस्तावक को तदानुसार सूचित किया जाए।

7. मेसर्स श्री गंगा प्रसाद कश्यप (ए-3 जमुनाही रोण्ड माईन, ग्राम-जमुनाही, तहसील-लोरमी, जिला-मुंगेली), गुरुकुल, डबरीपारा, लोरमी, जिला-मुंगेली सचिवालय का नस्ती क्रमांक 1206)

ऑनलाईन आवेदन - प्रपोजल नम्बर - एसआईए /सीजी /एमआईएन / 145487 /2020, दिनांक 26/02/2020। परियोजना प्रस्तावक द्वारा प्रस्तुत ऑनलाईन आवेदन में कमियाँ होने से ज्ञापन दिनांक 04/03/2020 द्वारा जानकारी प्रस्तुत करने हेतु निर्देशित किया गया। परियोजना प्रस्तावक द्वारा वांछित जानकारी दिनांक 18/03/2020 को ऑनलाईन प्रस्तुत की गई।

**प्रस्ताव का विवरण -** यह प्रस्तावित रेत खदान (गौण खनिज) है। यह खदान ग्राम-जमुनाही, तहसील-लोरमी, जिला-मुंगेली स्थित पार्ट ऑफ खसरा क्रमांक 62/3, कुल लीज क्षेत्र 2.5 हेक्टेयर में प्रस्तावित है। उत्खनन मनियारी नदी से किया जाना प्रस्तावित है। खदान की आवेदित उत्खनन क्षमता-28,900 घनमीटर प्रतिवर्ष है।

**बैठकों का विवरण -**

**(अ) समिति की 322वीं बैठक दिनांक 18/05/2020:**

समिति द्वारा प्रकरण की नस्ती एवं प्रस्तुत जानकारी का परीक्षण तथा तत्समय सर्वसम्मति से निम्नानुसार निर्णय लिया गया था:-

1. प्रस्तावित खनन क्षेत्र की लंबाई एवं चौड़ाई तथा नदी के पाट की चौड़ाई की जानकारी प्रस्तुत की जाए।
2. रेत उत्खनन हेतु प्रस्तावित स्थल एवं प्रस्तावित स्थल के अपस्ट्रीम तथा डाउनस्ट्रीम में 100 मीटर की दूरी तक, 25 मीटर गुणा 25 मीटर का ग्रिड बनाकर, वर्तमान में रेत सतह के लेवलस (Levels) लेकर ग्रिड मैप में प्रदर्शित कर प्रस्तुत किये जाये। इसके अतिरिक्त खनन लीज के बाहर / नदी तट (दोनों ओर) से 100 मीटर तक के क्षेत्र में नदी सतह के स्तरों (Levels) का भी सर्वे किया जाये। उक्त लेवलस (Levels) हेतु कम से कम 2 टेम्पररी बेंच मार्क (Concreted TBM structure) निर्धारित किये जायें। टेम्पररी बेंच मार्क (TBM) में आर.एल., को-ऑर्डिनेट्स (Co-ordinates) अंकित किये जाये। ग्रिड मैप में टेम्पररी बेंच मार्क (TBM) को भी दर्शाकर, उन्हें खनिज विभाग से प्रमाणीकरण उपरांत फोटोग्राफ्स सहित जानकारी/दस्तावेज प्रस्तुत किये जायें।
3. नदीतट से खदान की सीमा की दूरी न्यूनतम 10 मीटर या नदी के पाट की चौड़ाई का 10 प्रतिशत (जो भी अधिक हो) रखी जानी है। यदि इसके अनुसार खदान के कुछ क्षेत्र में उत्खनन किया जाना संभव न हो तो उसकी गणना कर, नक्शे पर दर्शाकर, इसका उल्लेख माईनिंग प्लान में अनिवार्य रूप से कराया जाये। खदान के खनन क्षेत्र एवं प्रतिबंधित क्षेत्र को मौके पर खनिज विभाग से सीमांकन कराकर, प्रमाण पत्र प्राप्त किया जाए।
4. प्रस्तावित स्थल से निकटतम पुल, बांध, एनीकट एवं जल आपूर्ति स्रोत की दूरी बाबत जानकारी प्रस्तुत की जाए। पुल / एनीकट की दूरी खदान के अपस्ट्रीम में न्यूनतम 500 मीटर तथा डाउनस्ट्रीम में न्यूनतम 250 मीटर रखा जाना आवश्यक

है। यदि लीज क्षेत्र उपरोक्तानुसार दूरी के अंदर स्थित हो, तो उपरोक्त आधार पर खनन हेतु प्रतिबंधित क्षेत्र को आवश्यकतानुसार नक्शे पर चिन्हित कर, उसका मौके पर सीमांकन तथा माईनिंग प्लान में इस बाबत उल्लेख किया जाए।

5. रेत उत्खनन हेतु प्रस्तावित स्थल पर वर्तमान में उपलब्ध रेत की मोटाई जानने के लिए, प्रति हेक्टेयर में कम से कम एक गड्ढा (Pit) खोदकर उसकी वास्तविक गहराई का मापन कर, खनिज विभाग से प्रमाणित जानकारी प्रस्तुत की जाए। रेत की वास्तविक गहराई हेतु पंचनामा भी प्रस्तुत किया जाये।
6. यदि पूर्व में आवेदित स्थल पर खनन हेतु राज्य स्तर पर्यावरण समाघात निर्धारण प्राधिकरण (एस.ई.आई.ए.ए.), छत्तीसगढ़ अथवा जिला स्तरीय पर्यावरण समाघात निर्धारण प्राधिकरण (डी.ई.आई.ए.ए.), छत्तीसगढ़ द्वारा पर्यावरणीय स्वीकृति दी गई हो, तो पूर्व में जारी पर्यावरणीय स्वीकृति की प्रति एवं अधिरोपित शर्तों के पालन में की गई कार्यवाही की जानकारी फोटोग्राफ्स सहित प्रस्तुत की जाए। साथ ही वृक्षारोपण की अद्यतन स्थिति की जानकारी फोटोग्राफ्स सहित प्रस्तुत की जाए।
7. यदि खदान पूर्व से संचालित है, तो विगत वर्षों में किए गए उत्खनन की वास्तविक मात्रा की जानकारी खनिज विभाग से प्रमाणित करा कर प्रस्तुत की जाए।
8. भारत सरकार, पर्यावरण, वन और जलवायु परिवर्तन मंत्रालय, नई दिल्ली के ओ.एम. दिनांक 01/05/2018 के अनुसार सी.ई.आर. (Corporate Environment Responsibility) हेतु प्रस्ताव प्रस्तुत किया जाए।
9. खनि निरीक्षक एवं परियोजना प्रस्तावक को खदान में रेत के लेवल्स (Levels) लेने वाले सर्वेयर (Surveyor) के साथ आगामी माह की आयोजित बैठक में उपरोक्त समस्त सुसंगत जानकारी / दस्तावेज (अद्यतन फोटोग्राफ्स) सहित प्रस्तुतीकरण दिये जाने हेतु निर्देशित किया जाए।

तदनुसार खनि निरीक्षक एवं परियोजना प्रस्तावक को एस.ई.ए.सी., छत्तीसगढ़ के ज्ञापन दिनांक 23/05/2020 द्वारा प्रस्तुतीकरण हेतु सूचित किया गया।

**(ब) समिति की 325वीं बैठक दिनांक 29/05/2020:**

प्रस्तुतीकरण हेतु कोई भी प्रतिनिधि उपस्थित नहीं हुए। परियोजना प्रस्तावक के पत्र दिनांक 29/05/2020 द्वारा सूचना दी गयी है कि अपरिहार्य कारणों से समिति के समक्ष बैठक में प्रस्तुतीकरण हेतु उपस्थित होना संभव नहीं है। अतः उक्त आवेदन समिति की दिनांक 03/06/2020 को आयोजित बैठक में विचार किया जाए।

समिति द्वारा तत्समय सर्वसम्मति से निर्णय लिया गया था कि परियोजना प्रस्तावक को समस्त पूर्ण जानकारी / दस्तावेज (अद्यतन फोटोग्राफ्स) के साथ आयोजित बैठक दिनांक 04/06/2020 में प्रस्तुतीकरण हेतु निर्देशित किया जाए एवं इस बाबत दूरभाष के माध्यम से सूचना दी जाए।

परियोजना प्रस्तावक को दूरभाष के माध्यम से सूचित किया गया।

**(ब) समिति की 329वीं बैठक दिनांक 04/06/2020:**

प्रस्तुतीकरण हेतु श्री गंगा प्रसाद कश्यप, प्रोपराईटर एवं सुश्री पदमिनी जांगडे, खनि निरीक्षक उपस्थित हुए। समिति द्वारा नस्ती, प्रस्तुत जानकारी का अवलोकन एवं परीक्षण करने पर निम्न स्थिति पाई गई:-

1. **ग्राम पंचायत का अनापत्ति प्रमाण पत्र** – रेत उत्खनन के संबंध में ग्राम पंचायत बघनीभांवर का दिनांक 31/07/2017 का अनापत्ति प्रमाण पत्र प्रस्तुत किया गया है।
2. **चिन्हांकित/सीमांकित** – कार्यालय कलेक्टर, खनिज शाखा से प्राप्त प्रमाण पत्र अनुसार यह खदान चिन्हांकित/सीमांकित कर घोषित है।
3. **उत्खनन योजना** – माईनिंग प्लान प्रस्तुत किया गया है, जो उप संचालक (खनि. प्रशा.), जिला-बिलासपुर के ज्ञापन क्रमांक 1947/खनि/रेत/उत्खनन प्लान/2020 बिलासपुर, दिनांक 24/02/2020 द्वारा अनुमोदित है।
4. **500 मीटर की परिधि में स्थित खदान** – कार्यालय कलेक्टर (खनिज शाखा), जिला-मुंगेली के ज्ञापन क्रमांक 176/खलि./न.क्र./2020 मुंगेली, दिनांक 19/02/2020 के अनुसार आवेदित खदान से 500 मीटर के भीतर अवस्थित अन्य रेत खदानों की संख्या निरंक है।
5. **200 मीटर की परिधि में स्थित सार्वजनिक क्षेत्र/संरचनाएँ** – कार्यालय कलेक्टर (खनिज शाखा), जिला-मुंगेली के ज्ञापन क्रमांक 175/खलि./न.क्र./2020 मुंगेली, दिनांक 19/02/2020 द्वारा जारी प्रमाण पत्र अनुसार उक्त खदान के 200 मीटर की परिधि में कोई भी सार्वजनिक क्षेत्र जैसे अस्पताल, स्कूल, पुल, बांध, एनीकट एवं जल आपूर्ति आदि प्रतिबंधित क्षेत्र निर्मित नहीं है।
6. **एल.ओ.आई. का विवरण** – एल.ओ.आई. कार्यालय कलेक्टर (खनिज शाखा), जिला-मुंगेली के ज्ञापन क्रमांक 819/खनि-03/2019 मुंगेली, दिनांक 03/10/2019 द्वारा जारी की गई, जिसकी अवधि 2 वर्ष हेतु वैध है।
7. **डिस्ट्रीक्ट सर्वे रिपोर्ट** – भारत सरकार, पर्यावरण, वन और जलवायु परिवर्तन मंत्रालय, नई दिल्ली की अधिसूचना दिनांक 25/07/2018 द्वारा विहित प्रारूप में डिस्ट्रीक्ट सर्वे रिपोर्ट (District Survey Report) की प्रति प्रस्तुत की गई है।
8. **महत्वपूर्ण संरचनाओं की दूरी** – निकटतम आबादी ग्राम-जमुनाही 0.1 कि.मी., स्कूल लोरमी 7 कि.मी. की दूरी पर स्थित है। राष्ट्रीय राजमार्ग 46 कि.मी. एवं राज्यमार्ग 5.5 कि.मी. दूर है। पुल खदान से 102 मीटर की दूरी पर अपस्ट्रीम में स्थित है।
9. **पारिस्थितिकीय/जैवविविधता संवेदनशील क्षेत्र** – परियोजना प्रस्तावक द्वारा 10 कि.मी. की परिधि में अंतर्राज्यीय सीमा, राष्ट्रीय उद्यान, अमयारण्य, केन्द्रीय प्रदूषण नियंत्रण बोर्ड द्वारा घोषित क्रिटिकली पॉल्युटेड एरिया, पारिस्थितिकीय संवेदनशील क्षेत्र या घोषित जैवविविधता क्षेत्र स्थित नहीं होना प्रतिवेदित किया है।
10. **खनन स्थल पर नदी के पाट की चौड़ाई एवं खदान की नदी तट से दूरी** – आवेदन अनुसार खनन स्थल पर नदी के पाट की औसतन चौड़ाई – 45 मीटर, तथा खनन स्थल की औसतन लंबाई – 1200 मीटर, औसतन चौड़ाई – 20 मीटर दर्शाई गई है। खदान की नदी तट से न्यूनतम दूरी 10 मीटर है।
11. **खदान स्थल पर रेत की मोटाई** – आवेदन अनुसार स्थल पर रेत की गहराई – 2 मीटर तथा रेत खनन की प्रस्तावित गहराई – 1 मीटर दर्शाई गई है। अनुमोदित माईनिंग प्लान अनुसार खदान में माईनेबल रेत की मात्रा – 17,000 घनमीटर है। रेत उत्खनन हेतु प्रस्तावित स्थल पर वर्तमान में उपलब्ध रेत सतह की मोटाई जानने के लिए, प्रस्तावित स्थल पर 03 गढ़ड़े (Pits) खोदकर उसकी



वास्तविक गहराई का मापन कर, खनिज विभाग से प्रमाणित जानकारी प्रस्तुत की गई है। इसके अनुसार रेत की उपलब्ध औसत मोटाई 2 मीटर है। रेत की वास्तविक गहराई हेतु पंचनामा भी प्रस्तुत किया गया है।

**12. पूर्व में जारी पर्यावरणीय स्वीकृति संबंधी विवरण:-**

- i. पूर्व में सचिव, ग्राम पंचायत बघनीभांवर (ग्राम-जमुनाही) के नाम से रेत खदान खसरा क्रमांक 62/3, क्षेत्रफल 2.5 हेक्टेयर, क्षमता-23,750 घनमीटर प्रतिवर्ष हेतु जिला स्तरीय पर्यावरण समाघात निर्धारण प्राधिकरण, जिला-मुंगेली द्वारा पर्यावरणीय स्वीकृति दिनांक 28/02/2018 के द्वारा जारी दिनांक से 2 वर्ष तक की अवधि हेतु जारी की गयी थी।
  - ii. पूर्व में जारी पर्यावरणीय स्वीकृति के शर्तों के पालन में की गई कार्यवाही की जानकारी प्रस्तुत की गई है। माद अध्ययन रिपोर्ट प्रस्तुत नहीं की गई।
  - iii. कार्यालय कलेक्टर (खनिज शाखा), जिला- मुंगेली के जापन क्रमांक/370/खनि-03/2020 मुंगेली, दिनांक 03/06/2020 के अनुसार वर्ष 2018 में 600 घनमीटर, वर्ष 2019 में 600 घनमीटर एवं 2020 में 300 घनमीटर उत्खनन किया गया है।
  - iv. निर्धारित शर्तानुसार वृक्षारोपण नहीं किया गया है।
- 13. खदान क्षेत्र में रेत सतह के लेवलस** – रेत उत्खनन हेतु प्रस्तावित स्थल एवं प्रस्तावित स्थल के चारों तरफ में 100 मीटर की दूरी तक, 25 मीटर गुणा 25 मीटर के ग्रिड बिन्दुओं पर दिनांक 15/05/2020 को रेत सतह के वर्तमान लेवलस (Levels) लेकर, उन्हें खनिज विभाग से प्रमाणीकरण उपरांत फोटोग्राफ्स सहित जानकारी/दस्तावेज प्रस्तुत किये गये है।
- 14. कॉर्पोरेट पर्यावरणीय दायित्व (C.E.R.)** – भारत सरकार, पर्यावरण, वन और जलवायु परिवर्तन मंत्रालय, नई दिल्ली के ओ.एम. दिनांक 01/05/2018 के अनुसार सी.ई.आर. (Corporate Environment Responsibility) हेतु समिति के समक्ष विस्तार से चर्चा उपरांत निम्नानुसार प्रस्ताव प्रस्तुत किया गया है:-

Capital Investment (in Lakh Rupees)	Percentage of Capital Investment to be Spent	Amount Required for CER Activities (in Lakh Rupees)	Amount Proposed & Details for CER Activities (in Lakh Rupees)	
			Particulars	CER Fund Allocation (in Lakh Rupees)
30	2%	0.60	Following activities at Nearby Government Jai Hind Middle School Village-Jamunahi	
			Rain Water Harvesting System	0.40
			Plantation	0.20
			<b>Total</b>	<b>0.60</b>

समिति द्वारा परियोजना प्रस्तावक को निर्देशित किया गया कि स्थल निरीक्षण के उपरांत सी.ई.आर. (Corporate Environment Responsibility) का विस्तृत प्रस्ताव एक माह में प्रस्तुत किया जाए।

- 15. गैर माईनिंग क्षेत्र** – पुल खदान से 102 मीटर की दूरी पर अपस्ट्रीम में स्थित है। नये गाइडलाइन अनुसार पुल के डाउनस्ट्रीम में कम से कम 500 मीटर दूरी छोड़ी जाना आवश्यक है। परियोजना प्रस्तावक द्वारा बताया गया कि खनन क्षेत्र

से पुल की दूरी 500 मीटर रखने के लिए खनन क्षेत्र की 400 मीटर लंबाई के क्षेत्र में 8,000 वर्गमीटर क्षेत्र को गैर माईनिंग क्षेत्र रखा गया है। अतः रेत उत्खनन का कार्य अवशेष 17,000 वर्गमीटर क्षेत्र में किया जाना प्रस्तावित है।

16. रेत उत्खनन मैनुअल विधि से एवं भराई का कार्य लोडर द्वारा कराया जाना प्रस्तावित है।
17. परियोजना प्रस्तावक द्वारा 1 मीटर की गहराई तक उत्खनन की अनुमति मांगी है। अनुमोदित उत्खनन योजना में उत्खनन किए जाने वाले क्षेत्र की वार्षिक रेत पुनःभरण संबंधी अध्ययन कार्य एवं तत्संबंधी आंकड़ों का समावेश नहीं किया गया है। मनियारी नदी छोटी नदी है तथा इसमें वर्षाकाल में सामान्यतः 1 मीटर गहराई से अधिक रेत का पुनःभराव होने की संभावना है।

समिति द्वारा विचार विमर्श उपरांत सर्वसम्मति से निम्नानुसार निर्णय लिया गया—

1. आवेदित खदान (ग्राम—जमुनाही) का रकबा 2.5 हेक्टेयर है। खदान की सीमा से 500 मीटर की परिधि में स्वीकृत/संचालित खदानों का कुल क्षेत्रफल 5 हेक्टेयर या उससे कम होने के कारण यह खदान बी-2 श्रेणी की मानी गयी।
2. वृक्षारोपण कार्य — प्राथमिकता के आधार पर नदी तट पर कुल 1,200 नग पौधे — 600 नग अर्जुन के पौधे तथा शेष 600 नग (जामुन, करंज, बांस, आम आदि) पौधे लगाए जायेंगे।
3. परियोजना प्रस्तावक रेत खदान क्षेत्र में आगामी 1.5 वर्ष में विस्तृत गाद अध्ययन (Siltation Study) करायेगा, ताकि रेत के पुनःभरण (Replenishment) बाबत सही आंकड़े, रेत उत्खनन का नदी, नदीतल, स्थानीय वनस्पति, जीव एवं सूक्ष्म जीवों पर प्रभाव तथा नदी के पानी की गुणवत्ता पर रेत उत्खनन के प्रभाव की सही जानकारी प्राप्त हो सके।
4. लीज क्षेत्र की सतह का बेसलाईन डाटा —
  - i. रेत खनन के उपरांत मानसून के पूर्व (मई माह के अंतिम सप्ताह/जून) में माईनिंग लीज क्षेत्र तथा लीज क्षेत्र के अपस्ट्रीम एवं डाउनस्ट्रीम में 100 मीटर तक तथा खनन लीज के बाहर / नदी तट (दोनों ओर) से 100 मीटर तक के क्षेत्र में नदी सतह के स्तरों (Levels) का सर्वे पूर्व निर्धारित ग्रिड बिन्दुओं पर किया जायेगा।
  - ii. इसी प्रकार पोस्ट—मानसून में (रेत उत्खनन प्रारंभ करने के पूर्व माह अक्टूबर) इन्ही ग्रिड बिन्दुओं पर रेत सतह के लेवलस (Levels) का मापन किया जाएगा।
  - iii. रेत सतह के पूर्व निर्धारित ग्रिड बिन्दुओं पर रेत सतह के लेवलस (Levels) के मापन का कार्य आगामी 3 वर्ष तक निरंतर किया जाएगा। पोस्ट—मानसून के आंकड़ें दिसम्बर 2020, 2021, 2022 एवं प्री—मानसून के आंकड़ें अगस्त 2020, 2021, 2022 तक अनिवार्य रूप से एस.ई.आई.ए.ए., छत्तीसगढ़ को प्रस्तुत किए जायेंगे।
5. पुल खदान से 102 मीटर की दूरी पर अपस्ट्रीम में स्थित है। नये गाइडलाईन अनुसार पुल के डाउनस्ट्रीम में कम से कम 500 मीटर दूरी छोड़ी जाना आवश्यक है। परियोजना प्रस्तावक अनुसार खनन क्षेत्र से पुल की दूरी 500 मीटर रखने के लिए खनन क्षेत्र की 400 मीटर लंबाई के क्षेत्र में 8,000 वर्गमीटर क्षेत्र को गैर माईनिंग क्षेत्र रखा जाना प्रस्तावित है। परियोजना प्रस्तावक माईनिंग

प्लान में उपरोक्तानुसार गैर माईनिंग क्षेत्र के प्रस्ताव को अंकित कर संशोधित माईनिंग प्लान प्रस्तुत करेगा।

6. समिति द्वारा विचार विमर्श उपरांत सर्वसम्मति से श्री गंगा प्रसाद कश्यप, ए-3 जमुनाही सेण्ड माईनिंग, पार्ट ऑफ खसरा क्रमांक 62/3, ग्राम-जमुनाही, तहसील-लोरमी, जिला-मुंगेली, कुल लीज क्षेत्रफल 2.5 हेक्टेयर में से गैर माईनिंग क्षेत्र 8,000 वर्गमीटर क्षेत्र कम करने पर 1.7 हेक्टेयर क्षेत्र में, रेत उत्खनन अधिकतम 1 मीटर की गहराई तक सीमित रखते हुए, कुल 17,000 घनमीटर प्रतिवर्ष रेत उत्खनन हेतु परिशिष्ट-04 में वर्णित शर्तों के अधीन पर्यावरणीय स्वीकृति, जारी दिनांक से 02 वर्ष तक की अवधि हेतु दिये जाने की अनुशंसा की गई। रेत की खुदाई श्रमिकों द्वारा (Manually) की जाएगी। रिवर बेड (River Bed) में भारी वाहनों का प्रवेश प्रतिबंधित रहेगा। लीज क्षेत्र में स्थित रेत खुदाई गड्ढे (Excavation pits) से लोडिंग प्वाइंट तक रेत का परिवहन ट्रैक्टर ट्रॉली द्वारा किया जाएगा।
7. माईनिंग प्लान में गैर माईनिंग क्षेत्र एवं अवशेष माईनिंग क्षेत्र बाबत संशोधन कराने तथा गैर माईनिंग क्षेत्र एवं अवशेष माईनिंग क्षेत्र का मीके पर खनिज विभाग से स्पष्ट सीमांकन कराने के उपरांत ही खनिज विभाग द्वारा उत्खनन की अनुमति दी जाएगी।

राज्य स्तर पर्यावरण समाघात निर्धारण प्राधिकरण (एस.ई.आई.ए.ए.), छत्तीसगढ़ को तदानुसार सूचित किया जाए।

8. मेसर्स श्री गंगा प्रसाद कश्यप (ए-1 बघर्रा सेण्ड माईनिंग, ग्राम- बघर्रा, तहसील-लोरमी, जिला-मुंगेली), गुरुकुल, डबरीपारा, लोरमी, जिला-मुंगेली सचिवालय का नस्ती क्रमांक 1207)

ऑनलाईन आवेदन - प्रपोजल नम्बर - एसआईए / सीजी / एमआईएन / 145506 / 2020, दिनांक 26 / 02 / 2020। परियोजना प्रस्तावक द्वारा प्रस्तुत ऑनलाईन आवेदन में कमियाँ होने से ज्ञापन दिनांक 04 / 03 / 2020 द्वारा जानकारी प्रस्तुत करने हेतु निर्देशित किया गया। परियोजना प्रस्तावक द्वारा वांछित जानकारी दिनांक 18 / 03 / 2020 को ऑनलाईन प्रस्तुत की गई।

**प्रस्ताव का विवरण -** यह प्रस्तावित रेत खदान (गौण खनिज) है। यह खदान ग्राम-बघर्रा, तहसील-लोरमी, जिला-मुंगेली स्थित पार्ट ऑफ खसरा क्रमांक 290, कुल लीज क्षेत्र 1.263 हेक्टेयर में प्रस्तावित है। उत्खनन मनियारी नदी से किया जाना प्रस्तावित है। खदान की आवेदित उत्खनन क्षमता-21,471 घनमीटर प्रतिवर्ष है।

**बैठकों का विवरण -**

(अ) समिति की 322वीं बैठक दिनांक 18 / 05 / 2020:

समिति द्वारा प्रकरण की नस्ती एवं प्रस्तुत जानकारी का परीक्षण तथा तत्समय सर्वसम्मति से निम्नानुसार निर्णय लिया गया था:-

1. प्रस्तावित खनन क्षेत्र की लंबाई एवं चौड़ाई तथा नदी के पाट की चौड़ाई की जानकारी प्रस्तुत की जाए।
2. रेत उत्खनन हेतु प्रस्तावित स्थल एवं प्रस्तावित स्थल के अपस्ट्रीम तथा डाउनस्ट्रीम में 100 मीटर की दूरी तक, 25 मीटर गुणा 25 मीटर का ग्रिड बनाकर, वर्तमान में रेत सतह के लेवलस (Levels) लेकर ग्रिड मैप में प्रदर्शित कर

प्रस्तुत किये जाये। इसके अतिरिक्त खनन लीज के बाहर / नदी तट (दोनों ओर) से 100 मीटर तक के क्षेत्र में नदी सतह के स्तरों (Levels) का भी सर्वे किया जाये। उक्त लेवल्स (Levels) हेतु कम से कम 2 टैम्पररी बेंच मार्क (Concreted TBM structure) निर्धारित किये जायें। टैम्पररी बेंच मार्क (TBM) में आर.एल. को-ऑर्डिनेट्स (Co-ordinates) अंकित किये जाये। ग्रिड मैप में टैम्पररी बेंच मार्क (TBM) को भी दर्शाकर, उन्हें खनिज विभाग से प्रमाणीकरण उपरांत फोटोग्राफ्स सहित जानकारी / दस्तावेज प्रस्तुत किये जायें।

3. नदीतट से खदान की सीमा की दूरी न्यूनतम 10 मीटर या नदी के पाट की चौड़ाई का 10 प्रतिशत (जो भी अधिक हो) रखी जानी है। यदि इसके अनुसार खदान के कुछ क्षेत्र में उत्खनन किया जाना संभव न हो तो उसकी गणना कर, नक्शे पर दर्शाकर, इसका उल्लेख माईनिंग प्लान में अनिवार्य रूप से कराया जाये। खदान के खनन क्षेत्र एवं प्रतिबंधित क्षेत्र को मौके पर खनिज विभाग से सीमांकन कराकर, प्रमाण पत्र प्राप्त किया जाए।
4. प्रस्तावित स्थल से निकटतम पुल, बांध, एनीकट एवं जल आपूर्ति स्रोत की दूरी बाबत जानकारी प्रस्तुत की जाए। पुल / एनीकट की दूरी खदान के अपस्ट्रीम में न्यूनतम 500 मीटर तथा डाउनस्ट्रीम में न्यूनतम 250 मीटर रखा जाना आवश्यक है। यदि लीज क्षेत्र उपरोक्तानुसार दूरी के अंदर स्थित हो, तो उपरोक्त आधार पर खनन हेतु प्रतिबंधित क्षेत्र को आवश्यकतानुसार नक्शे पर चिन्हित कर, उसका मौके पर सीमांकन तथा माईनिंग प्लान में इस बाबत उल्लेख किया जाए।
5. रेत उत्खनन हेतु प्रस्तावित स्थल पर वर्तमान में उपलब्ध रेत की मोटाई जानने के लिए, प्रति हेक्टेयर में कम से कम एक गड्ढा (Pit) खोदकर उसकी वास्तविक गहराई का मापन कर, खनिज विभाग से प्रमाणित जानकारी प्रस्तुत की जाए। रेत की वास्तविक गहराई हेतु पंचनामा भी प्रस्तुत किया जाये।
6. यदि पूर्व में आवेदित स्थल पर खनन हेतु राज्य स्तर पर्यावरण समाघात निर्धारण प्राधिकरण (एस.ई.आई.ए.ए.), छत्तीसगढ़ अथवा जिला स्तरीय पर्यावरण समाघात निर्धारण प्राधिकरण (डी.ई.आई.ए.ए.), छत्तीसगढ़ द्वारा पर्यावरणीय स्वीकृति दी गई हो, तो पूर्व में जारी पर्यावरणीय स्वीकृति की प्रति एवं अधिरोपित शर्तों के पालन में की गई कार्यवाही की जानकारी फोटोग्राफ्स सहित प्रस्तुत की जाए। साथ ही वृक्षारोपण की अद्यतन स्थिति की जानकारी फोटोग्राफ्स सहित प्रस्तुत की जाए।
7. यदि खदान पूर्व से संचालित है, तो विगत वर्षों में किए गए उत्खनन की वास्तविक मात्रा की जानकारी खनिज विभाग से प्रमाणित करा कर प्रस्तुत की जाए।
8. भारत सरकार, पर्यावरण, वन और जलवायु परिवर्तन मंत्रालय, नई दिल्ली के ओ.एम. दिनांक 01/05/2018 के अनुसार सी.ई.आर. (Corporate Environment Responsibility) हेतु प्रस्ताव प्रस्तुत किया जाए।
9. खनि निरीक्षक एवं परियोजना प्रस्तावक को खदान में रेत के लेवल्स (Levels) लेने वाले सर्वेयर (Surveyor) के साथ आगामी माह की आयोजित बैठक में उपरोक्त समस्त सुसंगत जानकारी / दस्तावेज (अद्यतन फोटोग्राफ्स) सहित प्रस्तुतीकरण दिये जाने हेतु निर्देशित किया जाए।

तदनुसार खनि निरीक्षक एवं परियोजना प्रस्तावक को एस.ई.ए.सी., छत्तीसगढ़ के ज्ञापन दिनांक 23/05/2020 द्वारा प्रस्तुतीकरण हेतु सूचित किया गया।

(ब) समिति की 325वीं बैठक दिनांक 29/05/2020:

प्रस्तुतीकरण हेतु कोई भी प्रतिनिधि उपस्थित नहीं हुए। परियोजना प्रस्तावक के पत्र दिनांक 29/05/2020 द्वारा सूचना दी गयी है कि अपरिहार्य कारणों से समिति के समक्ष बैठक में प्रस्तुतीकरण हेतु उपस्थित होना संभव नहीं है। अतः उक्त आवेदन समिति की दिनांक 03/06/2020 को आयोजित बैठक में विचार किया जाए।

समिति द्वारा तत्समय सर्वसम्मति से निर्णय लिया गया था कि परियोजना प्रस्तावक को समस्त पूर्ण जानकारी / दस्तावेज (अद्यतन फोटोग्राफ्स) के साथ आयोजित बैठक दिनांक 04/06/2020 में प्रस्तुतीकरण हेतु निर्देशित किया जाए एवं इस बाबत दूरभाष के माध्यम से सूचना दी जाए।

परियोजना प्रस्तावक को दूरभाष के माध्यम से सूचित किया गया।

**(स) समिति की 329वीं बैठक दिनांक 04/06/2020:**

प्रस्तुतीकरण हेतु श्री गंगा प्रसाद कश्यप, प्रोपराईटर एवं सुश्री पदमिनी जांगड़े, खनि निरीक्षक उपस्थित हुए। समिति द्वारा नस्ती, प्रस्तुत जानकारी का अवलोकन एवं परीक्षण करने पर निम्न स्थिति पाई गई:-

1. **ग्राम पंचायत का अनापत्ति प्रमाण पत्र** - रेत उत्खनन के संबंध में ग्राम पंचायत बघनीभांवर का दिनांक 31/07/2017 का अनापत्ति प्रमाण पत्र प्रस्तुत किया गया है।
2. **चिन्हांकित/सीमांकित** - कार्यालय कलेक्टर, खनिज शाखा से प्राप्त प्रमाण पत्र अनुसार यह खदान चिन्हांकित/सीमांकित कर घोषित है।
3. **उत्खनन योजना** - माईनिंग प्लान प्रस्तुत किया गया है, जो उप संचालक (खनि. प्रशा.), जिला-बिलासपुर के ज्ञापन क्रमांक 1948/खनि/रेत/उत्खनन प्लान/2020 बिलासपुर, दिनांक 24/02/2020 द्वारा अनुमोदित है।
4. **500 मीटर की परिधि में स्थित खदान** - कार्यालय कलेक्टर (खनिज शाखा), जिला-मुंगेली के ज्ञापन क्रमांक 184/खलि./न.क्र./2020 मुंगेली, दिनांक 19/02/2020 के अनुसार आवेदित खदान से 500 मीटर के भीतर अवस्थित अन्य रेत खदानों की संख्या निरंक है।
5. **200 मीटर की परिधि में स्थित सार्वजनिक क्षेत्र/संरचनाएँ** - कार्यालय कलेक्टर (खनिज शाखा), जिला-मुंगेली के ज्ञापन क्रमांक 183/खलि./न.क्र./2020 मुंगेली, दिनांक 19/02/2020 द्वारा जारी प्रमाण पत्र अनुसार उक्त खदान के 200 मीटर की परिधि में कोई भी सार्वजनिक क्षेत्र जैसे अस्पताल, स्कूल, पुल, बांध, एनीकट एवं जल आपूर्ति आदि प्रतिबंधित क्षेत्र निर्मित नहीं है।
6. **एल.ओ.आई. का विवरण** - एल.ओ.आई. कार्यालय कलेक्टर (खनिज शाखा), जिला-मुंगेली के ज्ञापन क्रमांक 819/खनि-03/2019 मुंगेली, दिनांक 03/10/2019 द्वारा जारी की गई, जिसकी अवधि 2 वर्ष हेतु वैध है।
7. **डिस्ट्रीक्ट सर्वे रिपोर्ट** - भारत सरकार, पर्यावरण, वन और जलवायु परिवर्तन मंत्रालय, नई दिल्ली की अधिसूचना दिनांक 25/07/2018 द्वारा विहित प्रारूप में डिस्ट्रीक्ट सर्वे रिपोर्ट (District Survey Report) की प्रति प्रस्तुत की गई है।
8. **महत्वपूर्ण संरचनाओं की दूरी** - निकटतम आवादी ग्राम-बघर्रा 200 मीटर, स्कूल लोरमी 8 कि.मी. की दूरी पर स्थित है। राष्ट्रीय राजमार्ग 46 कि.मी. एवं राज्यमार्ग 7 कि.मी. दूर है। स्वीकृत रेत खदान के 1 कि.मी. की दूरी तक पुल/एनीकट स्थित नहीं है।

9. **पारिस्थितिकीय/जैवविविधता संवेदनशील क्षेत्र** – परियोजना प्रस्तावक द्वारा 10 कि.मी. की परिधि में अंतर्राज्तीय सीमा, राष्ट्रीय उद्यान, अभयारण्य, केन्द्रीय प्रदूषण नियंत्रण बोर्ड द्वारा घोषित क्रिटिकली पॉल्युटेड एरिया, पारिस्थितिकीय संवेदनशील क्षेत्र या घोषित जैवविविधता क्षेत्र स्थित नहीं होना प्रतिवेदित किया है।
10. **खनन स्थल पर नदी के पाट की चौड़ाई एवं खदान की नदी तट से दूरी** – आवेदन अनुसार खनन स्थल पर नदी के पाट की चौड़ाई – न्यूनतम 50 मीटर तथा खनन स्थल की औसतन लंबाई – 480 मीटर, औसतन चौड़ाई – 25 मीटर दर्शाई गई है। खदान की नदी तट से दूरी न्यूनतम 10 मीटर है।
11. **खदान स्थल पर रेत की मोटाई** – आवेदन अनुसार स्थल पर रेत की गहराई – 2 मीटर तथा रेत खनन की प्रस्तावित गहराई – 1 मीटर दर्शाई गई है। अनुमोदित माईनिंग प्लान अनुसार खदान में माईनेबल रेत की मात्रा – 12,630 घनमीटर है। रेत उत्खनन हेतु प्रस्तावित स्थल पर वर्तमान में उपलब्ध रेत सतह की मोटाई जानने के लिए, प्रस्तावित स्थल पर 2 गड्ढे (Pits) खोदकर उसकी वास्तविक गहराई का मापन कर, खनिज विभाग से प्रमाणित जानकारी प्रस्तुत की गई है। इसके अनुसार रेत की उपलब्ध औसत मोटाई 2 मीटर है। रेत की वास्तविक गहराई हेतु पंचनामा भी प्रस्तुत किया गया है।
12. **पूर्व में जारी पर्यावरणीय स्वीकृति संबंधी विवरण:-**
- पूर्व में सचिव, ग्राम पंचायत बघनीभांवर (ग्राम-बघरी) के नाम से रेत खदान खसरा क्रमांक 290., क्षेत्रफल 1.29 हेक्टेयर, क्षमता-11,998.5 घनमीटर प्रतिवर्ष हेतु जिला स्तरीय पर्यावरण समाघात निर्धारण प्राधिकरण, जिला-मुंगेली द्वारा पर्यावरणीय स्वीकृति दिनांक 28/02/2018 के द्वारा जारी दिनांक से 2 वर्ष तक की अवधि हेतु जारी की गयी थी।
  - पूर्व में जारी पर्यावरणीय स्वीकृति के शर्तों के पालन में की गई कार्यवाही की जानकारी प्रस्तुत की गई है। गाद अध्ययन रिपोर्ट प्रस्तुत नहीं की गई।
  - कार्यालय कलेक्टर (खनिज शाखा), जिला-मुंगेली के ज्ञापन क्रमांक/368/खनि-03/2020 मुंगेली, दिनांक 03/06/2020 के अनुसार वर्ष 2018 में 600 घनमीटर, वर्ष 2019 में 600 घनमीटर एवं वर्ष 2020 में 300 घनमीटर उत्खनन किया गया है।
  - निर्धारित शर्तानुसार वृक्षारोपण नहीं किया गया है।
13. **खदान क्षेत्र में रेत सतह के लेवलस** – रेत उत्खनन हेतु प्रस्तावित स्थल एवं प्रस्तावित स्थल के अपस्ट्रीम तथा डाउनस्ट्रीम में 100 मीटर की दूरी तक, 25 मीटर गुणा 25 मीटर के ग्रिड बिन्दुओं पर दिनांक 15/05/2020 को रेत सतह के वर्तमान लेवलस (Levels) लेकर, उन्हें खनिज विभाग से प्रमाणीकरण उपरांत फोटोग्राफ्स सहित जानकारी/दस्तावेज प्रस्तुत किये गये है।
14. **कॉर्पोरेट पर्यावरणीय दायित्व (C.E.R.)** – भारत सरकार, पर्यावरण, वन और जलवायु परिवर्तन मंत्रालय, नई दिल्ली के ओ.एम. दिनांक 01/05/2018 के अनुसार सी.ई.आर. (Corporate Environment Responsibility) हेतु समिति के समक्ष विस्तार से चर्चा उपरांत निम्नानुसार प्रस्ताव प्रस्तुत किया गया है:-

Capital Investment (in Lakh Rupees)	Percentage of Capital Investment to be Spent	Amount Required for CER Activities (in Lakh Rupees)	Amount Proposed & Details for CER Activities (in Lakh Rupees)	
			Particulars	CER Fund Allocation (in Lakh Rupees)
5	2%	0.10	Following activities at Nearby Government Primary School Village-baghrra	
			Rain Water Harvesting System	0.50
			Plantation	0.10
			<b>Total</b>	<b>0.60</b>

समिति द्वारा परियोजना प्रस्तावक को निर्देशित किया गया कि स्थल निरीक्षण के उपरांत सी.ई.आर. (Corporate Environment Responsibility) का विस्तृत प्रस्ताव एक माह में प्रस्तुत किया जाए।

15. रेत उत्खनन मैनुअल विधि से एवं भराई का कार्य लोडर द्वारा कराया जाना प्रस्तावित है।
16. परियोजना प्रस्तावक द्वारा 1 मीटर की गहराई तक उत्खनन की अनुमति मांगी है। अनुमोदित उत्खनन योजना में उत्खनन किए जाने वाले क्षेत्र की वार्षिक रेत पुनःभरण संबंधी अध्ययन कार्य एवं तत्संबंधी आंकड़ों का समावेश नहीं किया गया है। मनियारी नदी छोटी नदी है तथा इसमें वर्षाकाल में सामान्यतः 1 मीटर गहराई से अधिक रेत का पुनःभराव होने की संभावना है।

समिति द्वारा विचार विमर्श उपरांत सर्वसम्मति से निम्नानुसार निर्णय लिया गया-

1. आवेदित खदान (ग्राम-बघर्रा) का रकबा 1.263 हेक्टेयर है। खदान की सीमा से 500 मीटर की परिधि में स्वीकृत/संचालित खदानों का कुल क्षेत्रफल 5 हेक्टेयर या उससे कम होने के कारण यह खदान बी-2 श्रेणी की मानी गयी।
2. वृक्षारोपण कार्य - प्राथमिकता के आधार पर नदी तट पर कुल 1,000 नग पौधे - 500 नग अर्जुन के पौधे तथा शेष 500 नग (जामुन, करंज, बांस, आम आदि) पौधे लगाए जायेंगे।
3. परियोजना प्रस्तावक रेत खदान क्षेत्र में आगामी 1.5 वर्ष में विस्तृत गाद अध्ययन (Siltation Study) करायेगा, ताकि रेत के पुनःभरण (Replenishment) बाबत सही आंकड़े, रेत उत्खनन का नदी, नदीतल, स्थानीय वनस्पति, जीव एवं सूक्ष्म जीवों पर प्रभाव तथा नदी के पानी की गुणवत्ता पर रेत उत्खनन के प्रभाव की सही जानकारी प्राप्त हो सके।

#### 4. लीज क्षेत्र की सतह का बेसलाईन डाटा -

- i. परियोजना प्रस्तावक द्वारा उत्खनन के पूर्व खनन लीज के बाहर / नदी तट (दोनों ओर) से 100 मीटर तक के क्षेत्र में नदी सतह के स्तरों (Levels) का भी सर्वे किया जायेगा। उपरोक्त सभी नदी सतह के स्तर (Levels) का सर्वे 25 गुणा 25 मीटर के अंतराल (Grid) में किया जाएगा।
- ii. रेत खनन के उपरांत मानसून के पूर्व (मई माह के अंतिम सप्ताह/जून) में माईनिंग लीज क्षेत्र तथा लीज क्षेत्र के अपस्ट्रीम एवं डाउनस्ट्रीम में 100

मीटर तक तथा खनन लीज के बाहर / नदी तट (दोनों ओर) से 100 मीटर तक के क्षेत्र में नदी सतह के स्तरों (Levels) का सर्वे पूर्व निर्धारित ग्रिड बिन्दुओं पर किया जायेगा।

- iii. इसी प्रकार पोस्ट-मानसून में (रेत उत्खनन प्रारंभ करने के पूर्व माह अक्टूबर) इन्ही ग्रिड बिन्दुओं पर रेत सतह के लेवलस (Levels) का मापन किया जाएगा।
  - iv. रेत सतह के पूर्व निर्धारित ग्रिड बिन्दुओं पर रेत सतह के लेवलस (Levels) के मापन का कार्य आगामी 3 वर्ष तक निरंतर किया जाएगा। पोस्ट-मानसून के आंकड़ें दिसम्बर 2020, 2021, 2022 एवं प्री-मानसून के आंकड़ें अगस्त 2020, 2021, 2022 तक अनिवार्य रूप से एस.ई.आई.ए.ए., छत्तीसगढ़ को प्रस्तुत किए जायेंगे।
5. समिति द्वारा विचार विमर्श उपरांत सर्वसम्मति से श्री गंगा प्रसाद कश्यप, ए-1 बघर्रा सेण्ड माईन, पार्ट ऑफ खसरा क्रमांक 290, ग्राम-बघर्रा, तहसील-लोरमी, जिला-मुंगेली, कुल लीज क्षेत्रफल 1.263 हेक्टेयर क्षेत्र में, रेत उत्खनन अधिकतम 1 मीटर की गहराई तक सीमित रखते हुए, कुल 12,600 घनमीटर प्रतिवर्ष रेत उत्खनन हेतु परिशिष्ट-05 में वर्णित शर्तों के अधीन पर्यावरणीय स्वीकृति, जारी दिनांक से 02 वर्ष तक की अवधि हेतु दिये जाने की अनुशंसा की गई। रेत की खुदाई श्रमिकों द्वारा (Manually) की जाएगी। रिवर बेड (River Bed) में भारी वाहनों का प्रवेश प्रतिबंधित रहेगा। लीज क्षेत्र में स्थित रेत खुदाई गड्ढे (Excavation pits) से लोडिंग प्वाइंट तक रेत का परिवहन ट्रैक्टर ट्रॉली द्वारा किया जाएगा।

राज्य स्तर पर्यावरण समाघात निर्धारण प्राधिकरण (एस.ई.आई.ए.ए.), छत्तीसगढ़ को तदानुसार सूचित किया जाए।

9. मेसर्स श्री गंगा प्रसाद कश्यप (ए-2 जमुनाही सेण्ड माईन, ग्राम-जमुनाही, तहसील-लोरमी, जिला-मुंगेली), गुरुकुल, डबरीपारा, लोरमी, जिला-मुंगेली सचिवालय का नस्ती क्रमांक 1209)

ऑनलाईन आवेदन - प्रपोजल नम्बर - एसआईए / सीजी / एमआईएन / 145537 / 2020, दिनांक 26 / 02 / 2020। परियोजना प्रस्तावक द्वारा प्रस्तुत ऑनलाईन आवेदन में कमियाँ होने से ज्ञापन दिनांक 04 / 03 / 2020 द्वारा जानकारी प्रस्तुत करने हेतु निर्देशित किया गया। परियोजना प्रस्तावक द्वारा वांछित जानकारी दिनांक 18 / 03 / 2020 को ऑनलाईन प्रस्तुत की गई।

प्रस्ताव का विवरण - यह प्रस्तावित रेत खदान (गौण खनिज) है। यह खदान ग्राम-जमुनाही, तहसील-लोरमी, जिला-मुंगेली स्थित पार्ट ऑफ खसरा क्रमांक 62/1, कुल लीज क्षेत्र 4 हेक्टेयर में प्रस्तावित है। उत्खनन मनियारी नदी से किया जाना प्रस्तावित है। खदान की आवेदित उत्खनन क्षमता-68,000 घनमीटर प्रतिवर्ष है।

बैठकों का विवरण -

(अ) समिति की 322वीं बैठक दिनांक 18 / 05 / 2020:

समिति द्वारा प्रकरण की नस्ती एवं प्रस्तुत जानकारी का परीक्षण तथा तत्समय सर्वसम्मति से निम्नानुसार निर्णय लिया गया था:-

1. प्रस्तावित खनन क्षेत्र की लंबाई एवं चौड़ाई तथा नदी के पाट की चौड़ाई की जानकारी प्रस्तुत की जाए।



2. रेत उत्खनन हेतु प्रस्तावित स्थल एवं प्रस्तावित स्थल के अपस्ट्रीम तथा डाउनस्ट्रीम में 100 मीटर की दूरी तक, 25 मीटर गुणा 25 मीटर का ग्रिड बनाकर, वर्तमान में रेत सतह के लेवलस (Levels) लेकर ग्रिड मैप में प्रदर्शित कर प्रस्तुत किये जाये। इसके अतिरिक्त खनन लीज के बाहर / नदी तट (दोनों ओर) से 100 मीटर तक के क्षेत्र में नदी सतह के स्तरों (Levels) का भी सर्वे किया जाये। उक्त लेवलस (Levels) हेतु कम से कम 2 टेम्पररी बेंच मार्क (Concreted TBM structure) निर्धारित किये जायें। टेम्पररी बेंच मार्क (TBM) में आर.एल. को-ऑर्डिनेट्स (Co-ordinates) अंकित किये जाये। ग्रिड मैप में टेम्पररी बेंच मार्क (TBM) को भी दर्शाकर, उन्हें खनिज विभाग से प्रमाणीकरण उपरांत फोटोग्राफ्स सहित जानकारी / दस्तावेज प्रस्तुत किये जायें।
3. नदीतट से खदान की सीमा की दूरी न्यूनतम 10 मीटर या नदी के पाट की चौड़ाई का 10 प्रतिशत (जो भी अधिक हो) रखी जानी है। यदि इसके अनुसार खदान के कुछ क्षेत्र में उत्खनन किया जाना संभव न हो तो उसकी गणना कर, नक्शे पर दर्शाकर, इसका उल्लेख माईनिंग प्लान में अनिवार्य रूप से कराया जाये। खदान के खनन क्षेत्र एवं प्रतिबंधित क्षेत्र को मौके पर खनिज विभाग से सीमांकन कराकर, प्रमाण पत्र प्राप्त किया जाए।
4. प्रस्तावित स्थल से निकटतम पुल, बांध, एनीकट एवं जल आपूर्ति स्रोत की दूरी बाबत जानकारी प्रस्तुत की जाए। पुल / एनीकट की दूरी खदान के अपस्ट्रीम में न्यूनतम 500 मीटर तथा डाउनस्ट्रीम में न्यूनतम 250 मीटर रखा जाना आवश्यक है। यदि लीज क्षेत्र उपरोक्तानुसार दूरी के अंदर स्थित हो, तो उपरोक्त आधार पर खनन हेतु प्रतिबंधित क्षेत्र को आवश्यकतानुसार नक्शे पर चिन्हित कर, उसका मौके पर सीमांकन तथा माईनिंग प्लान में इस बाबत उल्लेख किया जाए।
5. रेत उत्खनन हेतु प्रस्तावित स्थल पर वर्तमान में उपलब्ध रेत की मोटाई जानने के लिए, प्रति हेक्टेयर में कम से कम एक गड्ढा (Pit) खोदकर उसकी वास्तविक गहराई का मापन कर, खनिज विभाग से प्रमाणित जानकारी प्रस्तुत की जाए। रेत की वास्तविक गहराई हेतु पंचनामा भी प्रस्तुत किया जाये।
6. यदि पूर्व में आवेदित स्थल पर खनन हेतु राज्य स्तर पर्यावरण समाघात निर्धारण प्राधिकरण (एस.ई.आई.ए.ए.), छत्तीसगढ़ अथवा जिला स्तरीय पर्यावरण समाघात निर्धारण प्राधिकरण (डी.ई.आई.ए.ए.), छत्तीसगढ़ द्वारा पर्यावरणीय स्वीकृति दी गई हो, तो पूर्व में जारी पर्यावरणीय स्वीकृति की प्रति एवं अधिरोपित शर्तों के पालन में की गई कार्यवाही की जानकारी फोटोग्राफ्स सहित प्रस्तुत की जाए। साथ ही वृक्षारोपण की अद्यतन स्थिति की जानकारी फोटोग्राफ्स सहित प्रस्तुत की जाए।
7. यदि खदान पूर्व से संचालित है, तो विगत वर्षों में किए गए उत्खनन की वास्तविक मात्रा की जानकारी खनिज विभाग से प्रमाणित करा कर प्रस्तुत की जाए।
8. भारत सरकार, पर्यावरण, वन और जलवायु परिवर्तन मंत्रालय, नई दिल्ली के ओ.एम. दिनांक 01/05/2018 के अनुसार सी.ई.आर. (Corporate Environment Responsibility) हेतु प्रस्ताव प्रस्तुत किया जाए।
9. खनि निरीक्षक एवं परियोजना प्रस्तावक को खदान में रेत के लेवलस (Levels) लेने वाले सर्वेयर (Surveyor) के साथ आगामी माह की आयोजित बैठक में उपरोक्त समस्त सुसंगत जानकारी / दस्तावेज (अद्यतन फोटोग्राफ्स) सहित प्रस्तुतीकरण दिये जाने हेतु निर्देशित किया जाए।

तदानुसार खनि निरीक्षक एवं परियोजना प्रस्तावक को एस.ई.ए.सी., छत्तीसगढ़ के ज्ञापन दिनांक 23/05/2020 द्वारा प्रस्तुतीकरण हेतु सूचित किया गया।

**(ब) समिति की 325वीं बैठक दिनांक 29/05/2020:**

प्रस्तुतीकरण हेतु कोई भी प्रतिनिधि उपस्थित नहीं हुए। परियोजना प्रस्तावक के पत्र दिनांक 29/05/2020 द्वारा सूचना दी गयी है कि अपरिहार्य कारणों से समिति के समक्ष बैठक में प्रस्तुतीकरण हेतु उपस्थित होना संभव नहीं है। अतः उक्त आवेदन समिति की दिनांक 03/06/2020 को आयोजित बैठक में विचार किया जाए।

समिति द्वारा तत्समय सर्वसम्मति से निर्णय लिया गया था कि परियोजना प्रस्तावक को समस्त पूर्ण जानकारी / दस्तावेज (अद्यतन फोटोग्राफ्स) के साथ आयोजित बैठक दिनांक 04/06/2020 में प्रस्तुतीकरण हेतु निर्देशित किया जाए एवं इस बाबत दूरभाष के माध्यम से सूचना दी जाए।

परियोजना प्रस्तावक को दूरभाष के माध्यम से सूचित किया गया।

**(ब) समिति की 329वीं बैठक दिनांक 04/06/2020:**

प्रस्तुतीकरण हेतु श्री गंगा प्रसाद कश्यप, प्रोपराईटर एवं सुश्री पद्मिनी जांगड़े, खनि निरीक्षक उपस्थित हुए। समिति द्वारा नस्ती, प्रस्तुत जानकारी का अवलोकन एवं परीक्षण करने पर निम्न स्थिति पाई गई:-

1. **ग्राम पंचायत का अनापत्ति प्रमाण पत्र** - रेत उत्खनन के संबंध में ग्राम पंचायत बघनीभांवर का दिनांक 31/07/2017 का अनापत्ति प्रमाण पत्र प्रस्तुत किया गया है।
2. **चिन्हांकित/सीमांकित** - कार्यालय कलेक्टर, खनिज शाखा से प्राप्त प्रमाण पत्र अनुसार यह खदान चिन्हांकित/सीमांकित कर घोषित है।
3. **उत्खनन योजना** - माईनिंग प्लान प्रस्तुत किया गया है, जो उप संचालक (खनि. प्रशा.), जिला-बिलासपुर के ज्ञापन क्रमांक 1949/खनि/रेत/उत्खनन प्लान/2020 बिलासपुर, दिनांक 24/02/2020 द्वारा अनुमोदित है।
4. **500 मीटर की परिधि में स्थित खदान** - कार्यालय कलेक्टर (खनिज शाखा), जिला-मुंगेली के ज्ञापन क्रमांक 169/खलि./न.क्र./2020 मुंगेली, दिनांक 19/02/2020 के अनुसार आवेदित खदान से 500 मीटर के भीतर अवस्थित अन्य रेत खदानों की संख्या निरंक है।
5. **200 मीटर की परिधि में स्थित सार्वजनिक क्षेत्र/संरचनाएँ** - कार्यालय कलेक्टर (खनिज शाखा), जिला-मुंगेली के ज्ञापन क्रमांक 168/खलि./न.क्र./2020 मुंगेली, दिनांक 19/02/2020 द्वारा जारी प्रमाण पत्र अनुसार उक्त खदान के 200 मीटर की परिधि में कोई भी सार्वजनिक क्षेत्र जैसे अस्पताल, स्कूल, पुल, बांध, एनीकट एवं जल आपूर्ति आदि प्रतिबंधित क्षेत्र निर्मित नहीं है।
6. **एल.ओ.आई. का विवरण** - एल.ओ.आई. कार्यालय कलेक्टर (खनिज शाखा), जिला-मुंगेली के ज्ञापन क्रमांक 819/खनि-03/2019 मुंगेली, दिनांक 03/10/2019 द्वारा जारी की गई, जिसकी अवधि 2 वर्ष हेतु वैध है।
7. **डिस्ट्रीक्ट सर्वे रिपोर्ट** - भारत सरकार, पर्यावरण, वन और जलवायु परिवर्तन मंत्रालय, नई दिल्ली की अधिसूचना दिनांक 25/07/2018 द्वारा विहित प्रारूप में डिस्ट्रीक्ट सर्वे रिपोर्ट (District Survey Report) की प्रति प्रस्तुत की गई है।

8. महत्वपूर्ण संरचनाओं की दूरी – निकटतम आबादी ग्राम-जमुनाही 100 मीटर, स्कूल लोरमी 7 कि.मी. की दूरी पर स्थित है। राष्ट्रीय राजमार्ग 46 कि.मी. एवं राज्यमार्ग 4.5 कि.मी. दूर है। स्वीकृत रेत खदान के 500 मीटर की दूरी तक पुल/एनीकट स्थित नहीं है।
9. पारिस्थितिकीय/जैवविविधता संवेदनशील क्षेत्र – परियोजना प्रस्तावक द्वारा 10 कि.मी. की परिधि में अंतर्राज्यीय सीमा, राष्ट्रीय उद्यान, अभयारण्य, केन्द्रीय प्रदूषण नियंत्रण बोर्ड द्वारा घोषित क्रिटिकली पॉल्युटेड एरिया, पारिस्थितिकीय संवेदनशील क्षेत्र या घोषित जैवविविधता क्षेत्र स्थित नहीं होना प्रतिवेदित किया है।
10. खनन स्थल पर नदी के पाट की चौड़ाई एवं खदान की नदी तट से दूरी – आवेदन अनुसार खनन स्थल पर नदी के पाट की चौड़ाई – अधिकतम 60 मीटर, न्यूनतम 55 मीटर तथा खनन स्थल की लंबाई – 1200 मीटर, अधिकतम चौड़ाई – 35 मीटर दर्शाई गई है। खदान की नदी तट के पूर्वी किनारे से दूरी न्यूनतम 10 मीटर है।
11. खदान स्थल पर रेत की मोटाई – आवेदन अनुसार स्थल पर रेत की गहराई – 2 मीटर तथा रेत खनन की प्रस्तावित गहराई – 1 मीटर दर्शाई गई है। अनुमोदित माईनिंग प्लान अनुसार खदान में माईनेबल रेत की मात्रा – 40,000 घनमीटर है। रेत उत्खनन हेतु प्रस्तावित स्थल पर वर्तमान में उपलब्ध रेत सतह की मोटाई जानने के लिए, प्रस्तावित स्थल पर 4 गड्ढे (Pits) खोदकर उसकी वास्तविक गहराई का मापन कर, खनिज विभाग से प्रमाणित जानकारी प्रस्तुत की गई है। इसके अनुसार रेत की उपलब्ध औसत मोटाई 2 मीटर है। रेत की वास्तविक गहराई हेतु पंचनामा भी प्रस्तुत किया गया है।
12. पूर्व में जारी पर्यावरणीय स्वीकृति संबंधी विवरण:-
- पूर्व में सचिव, ग्राम पंचायत बघनीभांवर (ग्राम-जमुनाही) के नाम से रेत खदान खसरा क्रमांक 62/1, क्षेत्रफल 3.7 हेक्टेयर, क्षमता-35,150 घनमीटर प्रतिवर्ष हेतु जिला स्तरीय पर्यावरण समाघात निर्धारण प्राधिकरण, जिला-मुंगेली द्वारा पर्यावरणीय स्वीकृति दिनांक 28/02/2018 के द्वारा जारी दिनांक से 2 वर्ष तक की अवधि हेतु जारी की गयी थी।
  - पूर्व में जारी पर्यावरणीय स्वीकृति के शर्तों के पालन में की गई कार्यवाही की जानकारी प्रस्तुत की गई है। गाद अध्ययन रिपोर्ट प्रस्तुत नहीं की गई।
  - कार्यालय कलेक्टर (खनिज शाखा), जिला-मुंगेली के ज्ञापन क्रमांक/369/खनि-03/2020 मुंगेली, दिनांक 03/06/2020 के अनुसार वर्ष 2018 में 600 घनमीटर, वर्ष 2019 में 600 घनमीटर एवं वर्ष 2020 में 300 घनमीटर उत्खनन किया गया है।
  - ~~निर्धारित शर्तानुसार वृक्षारोपण नहीं किया गया है।~~
13. खदान क्षेत्र में रेत सतह के लेवलस – रेत उत्खनन हेतु प्रस्तावित स्थल एवं प्रस्तावित स्थल के चारों तरफ में 100 मीटर की दूरी तक, 25 मीटर गुणा 25 मीटर के ग्रिड बिन्दुओं पर दिनांक 15/05/2020 को रेत सतह के वर्तमान लेवलस (Levels) लेकर, उन्हें खनिज विभाग से प्रमाणीकरण उपरांत फोटोग्राफ्स सहित जानकारी/दस्तावेज प्रस्तुत किये गये है।

14. **कॉर्पोरेट पर्यावरणीय दायित्व (C.E.R.)** – भारत सरकार, पर्यावरण, वन और जलवायु परिवर्तन मंत्रालय, नई दिल्ली के ओ.एम. दिनांक 01/05/2018 के अनुसार सी.ई.आर. (Corporate Environment Responsibility) हेतु समिति के समक्ष विस्तार से चर्चा उपरांत निम्नानुसार प्रस्ताव प्रस्तुत किया गया है:-

Capital Investment (in Lakh Rupees)	Percentage of Capital Investment to be Spent	Amount Required for CER Activities (in Lakh Rupees)	Amount Proposed & Details for CER Activities (in Lakh Rupees)	
			Particulars	CER Fund Allocation (in Lakh Rupees)
20	2%	0.40	Following activities at Nearby Government Primary School Village-Jamunahi	
			Rain Water Harvesting System	0.50
			Plantation	0.20
			<b>Total</b>	<b>0.70</b>

समिति द्वारा परियोजना प्रस्तावक को निर्देशित किया गया कि स्थल निरीक्षण के उपरांत सी.ई.आर. (Corporate Environment Responsibility) का विस्तृत प्रस्ताव एक माह में प्रस्तुत किया जाए।

15. रेत उत्खनन मैनुअल विधि से एवं भराई का कार्य लोडर द्वारा कराया जाना प्रस्तावित है।
16. परियोजना प्रस्तावक द्वारा 1 मीटर की गहराई तक उत्खनन की अनुमति मांगी है। अनुमोदित उत्खनन योजना में उत्खनन किए जाने वाले क्षेत्र की वार्षिक रेत पुनःभरण संबंधी अध्ययन कार्य एवं तत्संबंधी आंकड़ों का समावेश नहीं किया गया है। मनियारी नदी छोटी नदी है तथा इसमें वर्षाकाल में सामान्यतः 1 मीटर गहराई से अधिक रेत का पुनःभराव होने की संभावना है।

समिति द्वारा विचार विमर्श उपरांत सर्वसम्मति से निम्नानुसार निर्णय लिया गया:-

1. आवेदित खदान (ग्राम- जमुनाही) का रकबा 4 हेक्टेयर है। खदान की सीमा से 500 मीटर की परिधि में स्वीकृत/संचालित खदानों का कुल क्षेत्रफल 5 हेक्टेयर या उससे कम होने के कारण यह खदान बी-2 श्रेणी की मानी गयी।
2. **वृक्षारोपण कार्य** – प्राथमिकता के आधार पर नदी तट पर कुल 1,200 नग पौधे – 600 नग अर्जुन के पौधे तथा शेष 600 नग (जामुन, करंज, बांस, आम आदि) पौधे लगाए जायेंगे। इसके अतिरिक्त पहुंच मार्ग पर 400 नग पौधे लगाए जायेंगे।
3. परियोजना प्रस्तावक रेत खदान क्षेत्र में आगामी 1.5 वर्ष में विस्तृत माद अध्ययन (Siltation Study) करायेगा, ताकि रेत के पुनःभरण (Replenishment) बाबत सही आंकड़े, रेत उत्खनन का नदी, नदीतल, स्थानीय वनस्पति, जीव एवं सूक्ष्म जीवों पर प्रभाव तथा नदी के पानी की गुणवत्ता पर रेत उत्खनन के प्रभाव की सही जानकारी प्राप्त हो सके।
4. लीज क्षेत्र की सतह का बेसलाईन डाटा –

- i. रेत खनन के उपरांत मानसून के पूर्व (मई माह के अंतिम सप्ताह/जून) में माईनिंग लीज क्षेत्र तथा लीज क्षेत्र के अपस्ट्रीम एवं डाउनस्ट्रीम में 100 मीटर तक तथा खनन लीज के बाहर / नदी तट (दोनों ओर) से 100 मीटर तक के क्षेत्र में नदी सतह के स्तरों (Levels) का सर्वे पूर्व निर्धारित गिड बिन्दुओं पर किया जायेगा।
  - ii. इसी प्रकार पोस्ट-मानसून में (रेत उत्खनन प्रारंभ करने के पूर्व माह अक्टूबर) इन्ही गिड बिन्दुओं पर रेत सतह के लेवलस (Levels) का मापन किया जाएगा।
  - iii. रेत सतह के पूर्व निर्धारित गिड बिन्दुओं पर रेत सतह के लेवलस (Levels) के मापन का कार्य आगामी 3 वर्ष तक निरंतर किया जाएगा। पोस्ट-मानसून के आंकड़ें दिसम्बर 2020, 2021, 2022 एवं प्री-मानसून के आंकड़ें अगस्त 2020, 2021, 2022 तक अनिवार्य रूप से एस.ई.आई.ए.ए., छत्तीसगढ़ को प्रस्तुत किए जायेंगे।
5. समिति द्वारा विचार विमर्श उपरांत सर्वसम्मति से श्री गंगा प्रसाद कश्यप, ए-2 जमुनाही सेण्ड माईन, पार्ट ऑफ खसरा क्रमांक 62/1, ग्राम-जमुनाही, तहसील-लोरमी, जिला-मुंगेली, कुल लीज क्षेत्रफल 4 हेक्टेयर क्षेत्र में, रेत उत्खनन अधिकतम 1 मीटर की गहराई तक सीमित रखते हुए, कुल 40,000 घनमीटर प्रतिवर्ष रेत उत्खनन हेतु परिशिष्ट-06 में वर्णित शर्तों के अधीन पर्यावरणीय स्वीकृति, जारी दिनांक से 02 वर्ष तक की अवधि हेतु दिये जाने की अनुशंसा की गई। रेत की खुदाई श्रमिकों द्वारा (Manually) की जाएगी। रिवर बेड (River Bed) में भारी वाहनों का प्रवेश प्रतिबंधित रहेगा। लीज क्षेत्र में स्थित रेत खुदाई गढ़ड़े (Excavation pits) से लोडिंग प्वाइंट तक रेत का परिवहन ट्रैक्टर ट्रॉली द्वारा किया जाएगा।

राज्य स्तर पर्यावरण समाघात निर्धारण प्राधिकरण (एस.ई.आई.ए.ए.), छत्तीसगढ़ को तदानुसार सूचित किया जाए।

10. मेसर्स श्री गजानंद सिन्हा (उफरा सेण्ड माईन, ग्राम-उफरा, तहसील-पाटन, जिला-दुर्ग), ग्राम-झीट, तहसील-पाटन, जिला-दुर्ग (सचिवालय का नस्ती क्रमांक 1029)

ऑनलाईन आवेदन - प्रपोजल नम्बर - एसआईए/ सीजी/ एमआईएन/ 126887/ 2019, दिनांक 22/11/2019।

**प्रस्ताव का विवरण** - यह प्रस्तावित रेत खदान (गौण खनिज) है। यह खदान ग्राम-उफरा, तहसील-पाटन, जिला-दुर्ग स्थित पार्ट ऑफ खसरा क्रमांक 1165, कुल लीज क्षेत्र 5 हेक्टेयर में प्रस्तावित है। उत्खनन खारून नदी से किया जाना प्रस्तावित है। खदान की आवेदित उत्खनन क्षमता-1,00,000 घनमीटर प्रतिवर्ष है।

**प्रस्ताव के साथ संलग्न मुख्य प्रमाण पत्र** - परियोजना प्रस्तावक द्वारा रेत खदान (गौण खनिज) के पर्यावरणीय स्वीकृति हेतु आवेदन के साथ मुख्य रूप से निम्न प्रमाण पत्र संलग्न किये गये हैं:-

1. ~~ग्राम पंचायत का अनापत्ति प्रमाण पत्र~~ - रेत उत्खनन के संबंध में ग्राम पंचायत उफरा का दिनांक 08/04/2015 का अनापत्ति प्रमाण पत्र प्रस्तुत किया गया है।

2. **चिन्हांकित/सीमांकित** - कार्यालय कलेक्टर, खनिज शाखा से प्राप्त प्रमाण पत्र अनुसार यह खदान चिन्हांकित/सीमांकित कर घोषित है।

3. **उत्खनन योजना** – माईनिंग प्लान प्रस्तुत किया गया है, जो संचालनालय भौमिकी तथा खनिकर्म, छत्तीसगढ़ के ज्ञापन क्रमांक 9324/खनि02/रेत(खदान)/न.क्र. 316/2019 नवा रायपुर अटल नगर, दिनांक 19/11/2019 द्वारा अनुमोदित है।
4. **500 मीटर की परिधि में स्थित खदान** – कार्यालय कलेक्टर (खनिज शाखा), जिला-दुर्ग के ज्ञापन क्रमांक 1063/खनिज/ख.लि. 3/रेत/2019 दुर्ग, दिनांक 25/10/2019 के अनुसार आवेदित खदान से 500 मीटर के भीतर अवस्थित अन्य रेत खदानों की संख्या निरंक है।
5. **200 मीटर की परिधि में स्थित सार्वजनिक क्षेत्र/संरचनाएँ** – कार्यालय कलेक्टर (खनिज शाखा) जिला-दुर्ग के ज्ञापन क्रमांक 1063/खनिज/ख.लि. 3/रेत/2019 दुर्ग, दिनांक 25/10/2019 द्वारा जारी प्रमाण पत्र अनुसार उक्त खदान के 500 मीटर की परिधि में कोई भी सार्वजनिक क्षेत्र जैसे मंदिर, मरघट, अस्पताल, स्कूल, पुल, बांध, एनीकट एवं जल आपूर्ति आदि प्रतिबंधित क्षेत्र निर्मित नहीं है।
6. **एल.ओ.आई. का विवरण** – एल.ओ.आई. कार्यालय कलेक्टर (खनिज शाखा), जिला-दुर्ग के ज्ञापन क्रमांक 907/खनिज/रेत (रिवर्स बीडिंग)/2019 दुर्ग, दिनांक 03/10/2019 द्वारा जारी की गई, जिसकी अवधि 2 वर्ष हेतु वैध है।
7. **डिस्ट्रीक्ट सर्वे रिपोर्ट** – भारत सरकार, पर्यावरण, वन और जलवायु परिवर्तन मंत्रालय, नई दिल्ली की अधिसूचना दिनांक 25/07/2018 द्वारा विहित प्रारूप में डिस्ट्रीक्ट सर्वे रिपोर्ट (District Survey Report) की प्रति प्रस्तुत की गई है।
8. **महत्वपूर्ण संरचनाओं की दूरी** – निकटतम आवादी ग्राम-उफरा 2.5 कि.मी., स्कूल ग्राम-उफरा 2.5 कि.मी. एवं अस्पताल झीट 5 कि.मी. की दूरी पर स्थित है। राष्ट्रीय राजमार्ग 16 कि.मी. एवं राज्यमार्ग 17 कि.मी. दूर है। स्वीकृत रेत खदान से 1 कि.मी. की दूरी तक पुल/एनीकट स्थित नहीं है।
9. **पारिस्थितिकीय/जैवविविधता संवेदनशील क्षेत्र** – परियोजना प्रस्तावक द्वारा 10 कि.मी. की परिधि में अंतर्राज्यीय सीमा, राष्ट्रीय उद्यान, अभयारण्य, केन्द्रीय प्रदूषण नियंत्रण बोर्ड द्वारा घोषित क्रिटिकली पॉल्युटेड एरिया, पारिस्थितिकीय संवेदनशील क्षेत्र या घोषित जैवविविधता क्षेत्र स्थित नहीं होना प्रतिवेदित किया है।
10. आवेदन अनुसार खनन स्थल पर नदी के पाट की चौड़ाई – अधिकतम 175 मीटर, न्यूनतम 71 मीटर तथा खनन स्थल की चौड़ाई – औसत 40 मीटर दर्शाई गई है।
11. आवेदन अनुसार स्थल पर रेत की गहराई – 3 मीटर तथा रेत खनन की प्रस्तावित गहराई – 2 मीटर दर्शाई गई है। अनुमोदित माईनिंग प्लान अनुसार खदान में माईनेबल रेत की मात्रा – 1,00,000 घनमीटर है। नदीतट के दायें किनारे में 99 मीटर से 39 मीटर तक एवं बायें किनारे में 25 मीटर से 12 मीटर तक छोड़ा गया है।

#### **बैठकों का विवरण –**

##### **(अ) समिति की 301वीं बैठक दिनांक 09/12/2019:**

समिति द्वारा प्रकरण की नस्ती एवं प्रस्तुत जानकारी का परीक्षण तथा तत्समय सर्वसम्मति से निम्नानुसार निर्णय लिया गया था:-

1. रेत उत्खनन हेतु प्रस्तावित स्थल पर प्रति हेक्टेयर 4 बिन्दुओं का ग्रिड बनाकर वर्तमान में रेत सतह के लेवलस (Levels) लेकर, उन्हें खनिज विभाग से प्रमाणीकरण उपरांत फोटोग्राफस सहित जानकारी/दस्तावेज प्रस्तुत किये जाए।

2. रेत उत्खनन हेतु प्रस्तावित स्थल पर वर्तमान में उपलब्ध रेत की मोटाई जानने के लिए, प्रति हेक्टेयर में कम से कम एक गड्ढा (Pit) खोदकर उसकी वास्तविक गहराई का मापन कर, खनिज विभाग से प्रमाणित जानकारी प्रस्तुत की जाए।
3. भारत सरकार, पर्यावरण, वन और जलवायु परिवर्तन मंत्रालय, नई दिल्ली के ओ.एम. दिनांक 01/05/2018 के अनुसार सी.ई.आर. (Corporate Environment Responsibility) हेतु प्रस्ताव प्रस्तुत किया जाए।
4. परियोजना प्रस्तावक को आगामी माह की बैठक में उपरोक्त समस्त सुसंगत जानकारी / दस्तावेज (अद्यतन फोटोग्राफ्स) सहित प्रस्तुतीकरण दिये जाने हेतु निर्देशित किया जाए।

तदनुसार परियोजना प्रस्तावक को एस.ई.ए.सी., छत्तीसगढ़ के ज्ञापन दिनांक 13/01/2020 द्वारा प्रस्तुतीकरण हेतु सूचित किया गया।

**(ब) समिति की 305वीं बैठक दिनांक 16/01/2020:**

प्रस्तुतीकरण हेतु श्री धर्मेन्द्र साहू, अधिकृत प्रतिनिधि उपस्थित हुए। समिति द्वारा नस्ती, प्रस्तुत जानकारी का अवलोकन एवं परीक्षण करने पर निम्न स्थिति पाई गई:-

1. रेत उत्खनन हेतु प्रस्तावित स्थल पर प्रति हेक्टेयर 4 बिन्दुओं का ग्रिड बनाकर वर्तमान में रेत सतह के लेवलस (Levels) की जानकारी तथा अन्य जानकारी/दस्तावेज प्रस्तुत नहीं किये गये है।
2. परियोजना प्रस्तावक द्वारा बताया गया कि रेत उत्खनन स्थल पर वर्तमान में जल भराव होने के कारण अद्यतन सर्वे रिपोर्ट प्रस्तुत किया जाना संभव नहीं है।

समिति द्वारा तत्समय सर्वसम्मति निम्नानुसार से निर्णय लिया गया था:-

1. रेत उत्खनन हेतु प्रस्तावित स्थल पर प्रति हेक्टेयर 4 बिन्दुओं का ग्रिड बनाकर, वर्तमान में रेत सतह के लेवलस (Levels) लेकर ग्रिड मैप में प्रदर्शित कर प्रस्तुत किये जाये। उक्त लेवलस (Levels) हेतु कम से कम 2 टेम्पररी बेंच मार्क (Concreted TBM structure) निर्धारित किये जायें। टेम्पररी बेंच मार्क (TBM) में आर.एल., को-ऑर्डिनेट्स (Co-ordinates) अंकित किये जाये। ग्रिड मैप में टेम्पररी बेंच मार्क (TBM) को भी दर्शाकर, उन्हें खनिज विभाग से प्रमाणीकरण उपरांत फोटोग्राफ्स सहित जानकारी/दस्तावेज प्रस्तुत किये जायें।
2. रेत उत्खनन हेतु प्रस्तावित स्थल पर वर्तमान में उपलब्ध रेत की मोटाई जानने के लिए, प्रति हेक्टेयर में कम से कम एक गड्ढा (Pit) खोदकर उसकी वास्तविक गहराई का मापन कर, खनिज विभाग से प्रमाणित जानकारी प्रस्तुत की जाए। रेत की वास्तविक गहराई हेतु पंचनामा भी प्रस्तुत किया जाये।
3. यदि पूर्व में आवेदित स्थल पर खनन हेतु राज्य स्तर पर्यावरण समाघात निर्धारण प्राधिकरण (एस.ई.आई.ए.ए.), छत्तीसगढ़ अथवा जिला स्तरीय पर्यावरण समाघात निर्धारण प्राधिकरण (डी.ई.आई.ए.ए.), छत्तीसगढ़ द्वारा पर्यावरणीय स्वीकृति दी गई हो, तो पूर्व में जारी पर्यावरणीय स्वीकृति की प्रति एवं अधिरोपित शर्तों के पालन में की गई कार्यवाही की जानकारी फोटोग्राफ्स सहित प्रस्तुत की जाए। साथ ही वृक्षारोपण की अद्यतन स्थिति की जानकारी फोटोग्राफ्स सहित प्रस्तुत की जाए।
4. यदि खदान पूर्व से संचालित है, तो विगत वर्षों में किए गए उत्खनन की वास्तविक मात्रा की जानकारी खनिज विभाग से प्रमाणित करा कर प्रस्तुत की जाए।

5. भारत सरकार, पर्यावरण, वन और जलवायु परिवर्तन मंत्रालय, नई दिल्ली के ओ.एम. दिनांक 01/05/2018 के अनुसार सी.ई.आर. (Corporate Environment Responsibility) हेतु प्रस्ताव प्रस्तुत किया जाए।
6. परियोजना प्रस्तावक को उपरोक्त समस्त पूर्ण जानकारी / दस्तावेज (अद्यतन फोटोग्राफ्स) प्रस्तुत करने हेतु निर्देशित किया जाए।

तदनुसार एस.ई.ए.सी., छत्तीसगढ़ के ज्ञापन दिनांक 09/06/2020 के परिपेक्ष्य में परियोजना प्रस्तावक द्वारा दिनांक 29/05/2020 को समिति के समक्ष प्रस्तुतीकरण हेतु अनुरोध किया है। समिति द्वारा परियोजना प्रस्तावक के अनुरोध को मान्य किया गया।

**(स) समिति की 329वीं बैठक दिनांक 04/06/2020:**

प्रस्तुतीकरण हेतु श्री गजानंद सिन्हा, प्रोपराईटर उपस्थित हुए। समिति द्वारा नस्ती, प्रस्तुत जानकारी का अवलोकन एवं परीक्षण करने पर निम्न स्थिति पाई गई:-

1. खनन स्थल पर नदी के पाट की चौड़ाई एवं खदान की नदी तट से दूरी - आवेदन अनुसार खनन स्थल पर नदी के पाट की चौड़ाई - अधिकतम 175 मीटर, न्यूनतम 71 मीटर तथा खनन स्थल की औसतन लंबाई - 1240 मीटर, औसतन चौड़ाई - 40 मीटर दर्शाई गई है। खदान की नदी तट से दूरी 12 मीटर से 25 मीटर है।
2. खदान स्थल पर रेत की मोटाई - आवेदन अनुसार स्थल पर रेत की गहराई - 3 मीटर तथा रेत खनन की प्रस्तावित गहराई - 2 मीटर दर्शाई गई है। अनुमोदित माईनिंग प्लान अनुसार खदान में माईनेबल रेत की मात्रा - 1,00,000 घनमीटर है। रेत उत्खनन हेतु प्रस्तावित स्थल पर वर्तमान में उपलब्ध रेत सतह की मोटाई जानने के लिए, प्रस्तावित स्थल पर 5 गड्ढे (Pits) खोदकर उसकी वास्तविक गहराई का मापन कर, खनिज विभाग से प्रमाणित जानकारी प्रस्तुत की गई है। इसके अनुसार रेत की उपलब्ध मोटाई 2 मीटर है। रेत की वास्तविक गहराई हेतु पंचनामा भी प्रस्तुत किया गया है।
3. पूर्व में जारी पर्यावरणीय स्वीकृति संबंधी विवरण:-
  - i. पूर्व में सरपंच, ग्राम पंचायत उफरा के नाम से रेत खदान पार्ट ऑफ खसरा क्रमांक 1165, क्षेत्रफल 5 हेक्टेयर, क्षमता-50,000 घनमीटर प्रतिवर्ष हेतु जिला स्तरीय पर्यावरण समाघात निर्धारण प्राधिकरण, जिला-दुर्ग द्वारा पर्यावरणीय स्वीकृति दिनांक 21/02/2017 के द्वारा जारी दिनांक से 2 वर्ष तक की अवधि हेतु जारी की गयी थी।
  - ii. पूर्व में जारी पर्यावरणीय स्वीकृति के शर्तों के पालन में की गई कार्यवाही की जानकारी प्रस्तुत की गई है। गाद अध्ययन रिपोर्ट प्रस्तुत नहीं की गई।
  - iii. कार्यालय कलेक्टर (खनिज शाखा), जिला-दुर्ग के ज्ञापन क्रमांक/2228/खनि.लि./खनिज/2020 दुर्ग, दिनांक 03/06/2020 के अनुसार वर्ष 2017-2018 में 1,371 घनमीटर एवं वर्ष 2018-19 में 2,554 घनमीटर उत्खनन किया गया है।
  - iv. निर्धारित शर्तानुसार वृक्षारोपण नहीं किया गया है।
4. खदान क्षेत्र में रेत सतह के लेवल्स - रेत उत्खनन हेतु प्रस्तावित स्थल एवं प्रस्तावित स्थल के अपस्ट्रीम तथा डाउनस्ट्रीम में 100 मीटर की दूरी तक, 25 मीटर गुणा 25 मीटर के गिड बिन्दुओं पर दिनांक 14/03/2020 को रेत सतह के वर्तमान लेवल्स (Levels) लेकर, उन्हें खनिज विभाग से प्रमाणीकरण उपरांत फोटोग्राफ्स सहित जानकारी/दस्तावेज प्रस्तुत किये गये है।
5. कॉर्पोरेट पर्यावरणीय दायित्व (C.E.R.) - भारत सरकार, पर्यावरण, वन और जलवायु परिवर्तन मंत्रालय, नई दिल्ली के ओ.एम. दिनांक 01/05/2018 के



अनुसार सी.ई.आर. (Corporate Environment Responsibility) हेतु समिति के समक्ष विस्तार से चर्चा उपरांत निम्नानुसार प्रस्ताव प्रस्तुत किया गया है:-

Capital Investment (in Lakh Rupees)	Percentage of Capital Investment to be Spent	Amount Required for CER Activities (in Lakh Rupees)	Amount Proposed & Details for CER Activities (in Lakh Rupees)	
			Particulars	CER Fund Allocation (in Lakh Rupees)
56	2%	1.12	Following activities at Nearby Government Primary School Village-Ufra	
			Rain Water Harvesting System	0.90
			Potable drinking water facility	0.15
			Plantation with fencing	0.15
<b>Total</b>			<b>1.20</b>	

समिति द्वारा परियोजना प्रस्तावक को निर्देशित किया गया कि स्थल निरीक्षण के उपरांत सी.ई.आर. (Corporate Environment Responsibility) का विस्तृत प्रस्ताव एक माह में प्रस्तुत किया जाए।

6. रेत उत्खनन मैनुअल विधि से एवं भराई का कार्य लोडर द्वारा कराया जाना प्रस्तावित है।
7. परियोजना प्रस्तावक द्वारा 2 मीटर की गहराई तक उत्खनन की अनुमति मांगी है। अनुमोदित उत्खनन योजना में उत्खनन किए जाने वाले क्षेत्र की वार्षिक रेत पुनःभरण संबंधी अध्ययन कार्य एवं तत्संबंधी आंकड़ों का समावेश नहीं किया गया है। खारून नदी छोटी नदी है तथा इसमें वर्षाकाल में सामान्यतः 1 मीटर गहराई से अधिक रेत का पुनःभराव होने की संभावना है।

समिति द्वारा विचार विमर्श उपरांत सर्वसम्मति से निम्नानुसार निर्णय लिया गया:-

1. आवेदित खदान (ग्राम-उफरा) का रकबा 5 हेक्टेयर है। खदान की सीमा से 500 मीटर की परिधि में स्वीकृत/संचालित खदानों का कुल क्षेत्रफल 5 हेक्टेयर या उससे कम होने के कारण यह खदान बी-2 श्रेणी की मानी गयी।
2. वृक्षारोपण कार्य - प्राथमिकता के आधार पर नदी तट पर कुल 1,500 नग पौधे - 750 नग अर्जुन के पौधे तथा शेष 750 नग (जामुन, करंज, बांस, आम आदि) पौधे लगाए जायेंगे। इसके अतिरिक्त पहुंच मार्ग पर 500 नग पौधे लगाए जायेंगे।
3. परियोजना प्रस्तावक रेत खदान क्षेत्र में आगामी 1.5 वर्ष में विस्तृत गाद अध्ययन (Siltation Study) करायेगा, ताकि रेत के पुनःभरण (Replenishment) बाबत सही आंकड़े, रेत उत्खनन का नदी, नदीतल, स्थानीय वनस्पति, जीव एवं सूक्ष्म जीवों पर प्रभाव तथा नदी के पानी की गुणवत्ता पर रेत उत्खनन के प्रभाव की सही जानकारी प्राप्त हो सके।
4. लीज क्षेत्र की सतह का बेसलाईन डाटा -
  - i. परियोजना प्रस्तावक द्वारा उत्खनन के पूर्व खनन लीज के बाहर / नदी तट (दोनों ओर) से 100 मीटर तक के क्षेत्र में नदी सतह के स्तरों (Levels) का भी सर्वे किया जायेगा। उपरोक्त सभी नदी सतह के स्तर (Levels) का सर्वे 25 गुणा 25 मीटर के अंतराल (Grid) में किया जाएगा।

- ii. रेत खनन के उपरांत मानसून के पूर्व (मई माह के अंतिम सप्ताह/जून) में माईनिंग लीज क्षेत्र तथा लीज क्षेत्र के अपस्ट्रीम एवं डाउनस्ट्रीम में 100 मीटर तक तथा खनन लीज के बाहर / नदी तट (दोनों ओर) से 100 मीटर तक के क्षेत्र में नदी सतह के स्तरों (Levels) का सर्वे पूर्व निर्धारित ग्रिड बिन्दुओं पर किया जायेगा।
  - iii. इसी प्रकार पोस्ट-मानसून में (रेत उत्खनन प्रारंभ करने के पूर्व माह अक्टूबर) इन्ही ग्रिड बिन्दुओं पर रेत सतह के लेवलस (Levels) का मापन किया जाएगा।
  - iv. रेत सतह के पूर्व निर्धारित ग्रिड बिन्दुओं पर रेत सतह के लेवलस (Levels) के मापन का कार्य आगामी 3 वर्ष तक निरंतर किया जाएगा। पोस्ट-मानसून के आंकड़ें दिसम्बर 2020, 2021, 2022 एवं प्री-मानसून के आंकड़ें अगस्त 2020, 2021, 2022 तक अनिवार्य रूप से एस.ई.आई.ए.ए., छत्तीसगढ़ को प्रस्तुत किए जायेंगे।
5. समिति द्वारा विचार विमर्श उपरांत सर्वसम्मति से श्री गजानंद सिन्हा, उफरा सेण्ड माईन, पार्ट ऑफ खसरा क्रमांक 1165, ग्राम-उफरा, तहसील-पाटन, जिला-दुर्ग, कुल लीज क्षेत्रफल 5 हेक्टेयर क्षेत्र में, रेत उत्खनन अधिकतम 1 मीटर की गहराई तक सीमित रखते हुए, कुल 50,000 घनमीटर प्रतिवर्ष रेत उत्खनन हेतु परिशिष्ट-07 में वर्णित शर्तों के अधीन पर्यावरणीय स्वीकृति, जारी दिनांक से 02 वर्ष तक की अवधि हेतु दिये जाने की अनुशंसा की गई। रेत की खुदाई श्रमिकों द्वारा (Manually) की जाएगी। रिवर बेड (River Bed) में भारी याहनों का प्रवेश प्रतिबंधित रहेगा। लीज क्षेत्र में स्थित रेत खुदाई गड्ढे (Excavation pits) से लोडिंग प्वाइंट तक रेत का परिवहन ट्रैक्टर ट्रॉली द्वारा किया जाएगा।

राज्य स्तर पर्यावरण समाघात निर्धारण प्राधिकरण (एस.ई.आई.ए.ए.), छत्तीसगढ़ को तदनुसार सूचित किया जाए।

एजेन्डा आयटम क्रमांक-3: अध्यक्ष महोदय की अनुमति से अन्य विषय।

1. एस.ई.ए.सी., छत्तीसगढ़ की 323वीं एवं 324वीं बैठक के कार्यवाही विवरण का अनुमोदन।

राज्य स्तर विशेषज्ञ अंकन समिति (एस.ई.ए.सी.), छत्तीसगढ़ की 323वीं एवं 324वीं बैठक क्रमशः दिनांक 27/05/2020 एवं 28/05/2020 के कार्यवाही विवरण का समिति द्वारा सर्वसम्मति से अनुमोदन किया गया।

बैठक धन्यवाद ज्ञापन के साथ संपन्न हुई।

(भोसकर विलास संदिपान)  
सदस्य सचिव  
राज्य स्तर विशेषज्ञ अंकन समिति  
छत्तीसगढ़

(धीरेन्द्र शर्मा)  
अध्यक्ष  
राज्य स्तर विशेषज्ञ अंकन समिति  
छत्तीसगढ़

मेसर्स श्री बबलू कुमार जोशी, हर्राटेमा रोण्ड माईन  
को पार्ट ऑफ खसरा क्रमांक 97/3, कुल लीज क्षेत्र 2.58 हेक्टेयर में से 1.25  
हेक्टेयर, ग्राम-हर्राटेमा, तहसील व जिला-बालोद (छ.ग.) में सुखा नाला नदी से  
रेत उत्खनन क्षमता 12,500 घनमीटर प्रतिवर्ष हेतु प्रस्तावित पर्यावरण स्वीकृति में  
दी जाने वाली शर्तें

1. यह पर्यावरणीय स्वीकृति जारी दिनांक से दो वर्ष तक की अवधि हेतु वैध है।
2. गाद अध्ययन (सिल्टेशन स्टडी) रिपोर्ट - परियोजना प्रस्तावक रेत खदान क्षेत्र में आगामी 1.5 वर्ष में विस्तृत गाद अध्ययन (Siltation Study) करायेगा, ताकि रेत के पुनःभरण (Replenishment) बाबत सही आंकड़े, रेत उत्खनन का नदी, नदीतल, स्थानीय वनस्पति, जीव एवं सूक्ष्म जीवों पर प्रभाव तथा नदी के पानी की गुणवत्ता पर रेत उत्खनन के प्रभाव की सही जानकारी प्राप्त हो सकें। उक्त गाद अध्ययन (सिल्टेशन स्टडी) रिपोर्ट प्रस्तुत करने के पश्चात् ही आगामी अवधि के लिए पर्यावरणीय स्वीकृति प्रदान करने पर विचार किया जाएगा।
3. यदि खदान खनिज विभाग द्वारा अधिसूचित किसी क्लस्टर में है, अथवा 500 मीटर के भीतर स्वीकृत रेत खदानों का कुल रकबा 5 हेक्टेयर से अधिक होता है तो पर्यावरण स्वीकृति मान्य नहीं होगी।
4. उत्खनन क्षेत्र 1.25 हेक्टेयर से अधिक नहीं होगा। इसी प्रकार खदान से रेत का अधिकतम उत्खनन 12,500 घनमीटर प्रतिवर्ष से अधिक नहीं होगा। गैर माईनिंग क्षेत्र एवं अवशेष माईनिंग क्षेत्र का मौके पर खनिज विभाग से स्पष्ट सीमांकन कराने के उपरांत ही खनिज विभाग द्वारा उत्खनन की अनुमति दी जाएगी।
5. परियोजना प्रस्तावक द्वारा उत्खनन के पूर्व खनन लीज के बाहर / नदी तट (दोनों ओर) से 100 मीटर तक के क्षेत्र में नदी सतह के स्तरों (Levels) का भी सर्वे किया जायेगा। उपरोक्त सभी नदी सतह के स्तर (Levels) का सर्वे 25 मीटर गुणा 25 मीटर के अंतराल (Grid) में किया जाएगा। रेत खनन के उपरांत मानसून के पूर्व (मई माह के अंतिम सप्ताह/जून) में माईनिंग लीज क्षेत्र तथा लीज क्षेत्र के अपरस्ट्रीम एवं डाउनस्ट्रीम में 100 मीटर तक तथा खनन लीज के बाहर / नदी तट (दोनों ओर) से 100 मीटर तक के क्षेत्र में नदी सतह के स्तरों (Levels) का सर्वे पूर्व निर्धारित ग्रिड बिन्दुओं पर किया जायेगा। इसी प्रकार पोस्ट-मानसून में (रेत उत्खनन प्रारंभ करने के पूर्व माह अक्टूबर) इन्ही ग्रिड बिन्दुओं पर रेत सतह के लेवलस (Levels) का मापन किया जाएगा। रेत सतह के पूर्व निर्धारित ग्रिड बिन्दुओं पर रेत सतह के लेवलस (Levels) के मापन का कार्य आगामी 3 वर्ष तक निरंतर किया जाएगा। पोस्ट-मानसून के आंकड़ें दिसम्बर 2020, 2021, 2022 एवं प्री-मानसून के आंकड़ें अगस्त 2020, 2021, 2022 तक अनिवार्य रूप से एस.ई.आई. ए.ए. छत्तीसगढ़ को प्रस्तुत किए जायेंगे।
6. रेत की खुदाई श्रमिकों द्वारा (Manually) की जाएगी। इस प्रयोजन के लिये किसी उपकरण संयंत्र (Machinery) आदि का उपयोग नहीं किया जाएगा। रिवर बेड में भारी वाहनों का प्रवेश प्रतिबंधित रहेगा। लीज क्षेत्र में स्थित रेत खुदाई गड्ढे (Excavation pits) से लोडिंग प्वाइंट तक रेत का परिवहन ट्रैक्टर ट्रॉली द्वारा किया जाएगा।

7. रेत का उत्खनन केवल चिन्हीत, सीमांकित एवं घोषित क्षेत्र में ही किया जाएगा। रेत उत्खनन की अधिकतम गहराई 1 मीटर अथवा वर्तमान जल स्तर की ऊपरी सतह, दोनों में से जो कम हो, से अधिक नहीं होगी। रेत का उत्खनन किसी भी परिस्थिति में जल स्तर के नीचे नहीं किया जाएगा। न्यूनतम 2 मीटर मोटाई तक की रेत नदी तल (हार्ड रैंक) के ऊपर छोड़ा जाना आवश्यक है।
8. रेत उत्खनन नदी तटों से कम से कम 7.5 मीटर अथवा नदी की चौड़ाई के 10 प्रतिशत की दूरी जो भी अधिक हो छोड़कर ही किया जाएगा, ताकि नदी तटों का क्षरण न हो। इसलिए उत्खनन नदी की सीमा से न्यूनतम 10 मीटर की दूरी के बाद किया जाएगा। किसी भी पुलिया, स्टापडेम, बांध, एनीकट, जल प्रदाय व्यवस्था एवं अन्य स्थायी संरचनाओं से खदान के अपस्ट्रीम में न्यूनतम 500 मीटर तथा डाउनस्ट्रीम में न्यूनतम 250 मीटर सुरक्षित क्षेत्र छोड़ा जाना अनिवार्य है।
9. यह सुनिश्चित किया जाए कि रेत उत्खनन के कारण नदी जल का वेग, टर्बिडिटी एवं जल बहाव के स्वरूप पर कोई विपरीत प्रभाव न पड़े।
10. यह सुनिश्चित किया जाए कि उत्खनन केवल उसी क्षेत्र में किया जाए जिसमें तथा जिसके आस-पास के क्षेत्र पर कोई भी जीव-जन्तु प्रजनन हेतु निर्भर न हो। कछुओं के प्रजनन इकाईयों / क्षेत्रों का संरक्षण आवश्यक है, अतः इन क्षेत्रों के आस पास रेत उत्खनन नहीं किया जाए।
11. रेत उत्खनन एवं भराई / परिवहन दिन के समय ही किया जाए। यह कार्य रात्रि के समय नहीं किया जाए।
12. परियोजना प्रस्तावक द्वारा रेत उत्खनन विभिन्न प्रभागों यथा लोडिंग / अनलोडिंग आदि से उत्पन्न होने वाले फ्यूजिटिव डस्ट उत्सर्जन के नियंत्रण हेतु उपयुक्त वायु प्रदूषण नियंत्रण व्यवस्थाएं जैसे जल छिड़काव अथवा अन्य उपयुक्त व्यवस्था की जाए। रेत उत्खनन क्षेत्र में परिवेशीय वायु की गुणवत्ता भारत सरकार, पर्यावरण, वन और जल वायु परिवर्तन, मंत्रालय, नई दिल्ली द्वारा अधिसूचित मानकों से अधिक नहीं होनी चाहिए।
13. रेत का परिवहन तारपोलिन अथवा अन्य उपयुक्त माध्यम से ढके हुए वाहन से किया जाए, ताकि रेत वाहन से बाहर नहीं गिरे। खनिज का परिवहन कर रहे वाहनों को क्षमता से अधिक नहीं भरा जाना सुनिश्चित किया जाए।
14. उत्खनन क्षेत्र में ध्वनि प्रदूषण न हो, यह सुनिश्चित किया जाए।
15. प्राथमिकता के आधार पर खदान प्रबंधन द्वारा वर्ष 2020 में नदीतट के कटाव को रोकने हेतु कम से कम 200 नग प्रति हेक्टेयर लीज क्षेत्र के अनुसार अर्जुन, जामुन, बड़, पीपल, नीम, करंज, सीसू, आम, इमली, सीरस आदि अन्य स्थानीय प्रजातियों के कुल 1,000 पौधों का रोपण नदी तट पर तथा इसके अतिरिक्त 300 नग पौधे पहुँच मार्ग में किया जाए। रोपण को सुरक्षित रखने के लिये उपयुक्त एवं पर्याप्त व्यवस्था (यथा कांटेदार तार की बाड़ का उपयोग) किया जाए। उपरोक्त वृक्षारोपण प्रथम वर्ष में पूर्ण किया जाए।
16. भारत सरकार, पर्यावरण, वन और जलवायु परिवर्तन मंत्रालय, नई दिल्ली के ओ.एम. दिनांक 01/05/2018 के अनुसार सी.ई.आर. (Corporate Environment Responsibility) हेतु निम्नानुसार प्रस्ताव पर कार्य किया जाए:-

Capital Investment (in Lakh Rupees)	Percentage of Capital Investment to be Spent	Amount Required for CER Activities (in Lakh Rupees)	Amount Proposed & Details for CER Activities (in Lakh Rupees)	
			Particulars	CER Fund Allocation (in Lakh Rupees)
28.50	2%	0.57	Following activities at Nearby Government Primary School Village-Harrathema	
			Rain Water Harvesting System	0.30
			Potable Drinking water Facility	0.15
			Running water facility for Toilets	0.15
			Plantation	0.15
			<b>Total</b>	<b>0.75</b>


17. सी.ई.आर. (Corporate Environment Responsibility) का कार्यवार विस्तृत लागत एवं कार्य विवरण एक माह में अनिवार्य रूप से प्रस्तुत किया जाए। सी.ई.आर. के तहत निर्धारित कार्यवाही 03 माह में अनिवार्य रूप से पूर्ण किया जाए।
18. परियोजना प्रस्तावक संबंधित केन्द्र / राज्य शासन के विभागों, मण्डलों एवं अन्य संस्थानों से रेत उत्खनन आरंभ करने के पूर्व आवश्यक सभी अनुमतियां प्राप्त करेगा। परियोजना प्रस्तावक द्वारा जल एवं वायु प्रदूषण नियंत्रण तथा पर्यावरण संरक्षण हेतु समय-समय पर केन्द्र/राज्य सरकार, केन्द्रीय प्रदूषण नियंत्रण बोर्ड / छत्तीसगढ़ पर्यावरण संरक्षण मण्डल द्वारा जारी निर्देशों / मार्गदर्शिका का पालन सुनिश्चित किया जाए।
19. छत्तीसगढ़ गौण खनिज नियम, 2015, राज्य शासन द्वारा रेत उत्खनन हेतु जारी अधिसूचना दिनांक 2/3/2006 के प्रावधानों/शर्तों एवं तदनुसार जारी दिशा निर्देशों, अनुमोदित उत्खनन योजना एवं पर्यावरणीय प्रबंधन योजना का पालन सुनिश्चित किया जाए।
20. कार्य स्थल पर यदि केम्पिंग श्रमिक कार्य पर लगाये जाते हैं तो ऐसे श्रमिकों के आवास उचित व्यवस्था परियोजना प्रस्तावक द्वारा की जाएगी। आवासीय व्यवस्था अस्थायी संरचनाओं के रूप में हो सकती है, जिसे परियोजना पूरी होने के पश्चात हटाया जा सके।
21. श्रमिकों के लिए खनन स्थल पर स्वच्छ पेयजल चिकित्सकीय सुविधा, मोबाइल टायलेट आदि की व्यवस्था परियोजना प्रस्तावक द्वारा की जाए।
22. श्रमिकों का समय-समय पर आक्यूपेशनल हेल्थ सर्विलेंस कराया जाये।
23. उत्खनन की तकनीक, कार्य क्षेत्र एवं अनुमोदित उत्खनन योजना के अनुरूप वार्षिक योजना में किसी भी प्रकार का परिवर्तन एस.ई.आई.ए.ए. छत्तीसगढ़ / भारत सरकार, पर्यावरण, वन और जलवायु परिवर्तन मंत्रालय, नई दिल्ली की पूर्व अनुमति के बिना नहीं किया जाए।
24. इस पर्यावरणीय स्वीकृति को जारी करने का आशय किसी व्यक्तिगत अथवा अन्य सम्पत्ति पर अधिकार दर्शाने का नहीं है एवं न ही यह पर्यावरणीय स्वीकृति किसी

निजी सम्पत्ति को नुकसान पहुँचाने अथवा व्यक्तिगत अधिकारों के अतिक्रमण अथवा केन्द्र, राज्य एवं स्थानीय कानूनों / विधियों के उल्लंघन हेतु अधिकृत करता है।

25. एस.ई.आई.ए.ए., छत्तीसगढ़ पर्यावरण संरक्षण की दृष्टि से, परियोजना की रूपरेखा में परिवर्तन अथवा विनिर्दिष्ट शर्तों के संतोषप्रद रूप से पालन न करने की दशा में किसी भी शर्त में संशोधन/निरस्त करने अथवा नई शर्त जोड़ने अथवा उत्सर्जन / निस्स्राव के मानकों को और सख्त करने का अधिकार सुरक्षित रखता है।
26. परियोजना प्रस्तावक न्यूनतम 2 स्थानीय समाचार पत्रों में, जो कि परियोजना क्षेत्र के आस-पास व्यापक रूप से प्रसारित हो, पर्यावरणीय स्वीकृति प्राप्त होने के 7 दिनों के भीतर इस आशय की सूचना प्रसारित करेगा कि परियोजना को पर्यावरणीय स्वीकृति प्राप्त हो गई है एवं पर्यावरणीय स्वीकृति पत्र की प्रतियाँ सचिवालय, छत्तीसगढ़ पर्यावरण संरक्षण मण्डल में अवलोकन हेतु उपलब्ध है। साथ ही इसका अवलोकन भारत सरकार, पर्यावरण, वन और जलवायु परिवर्तन मंत्रालय, नई दिल्ली की वेबसाइट [www.envfor.nic.in](http://www.envfor.nic.in) एवं एस.ई.आई.ए.ए., छत्तीसगढ़ की वेबसाइट [www.seiaacg.org](http://www.seiaacg.org) पर भी किया जा सकता है।
27. पर्यावरणीय स्वीकृति में दी गई शर्तों के पालन हेतु की गई कार्यवाही की अर्ध वार्षिक रिपोर्ट छत्तीसगढ़ पर्यावरण संरक्षण मण्डल, नवा रायपुर अटल नगर, जिला-रायपुर, क्षेत्रीय कार्यालय, छत्तीसगढ़ पर्यावरण संरक्षण मण्डल, भिलाई-दुर्ग एस.ई.आई.ए.ए., छत्तीसगढ़ एवं क्षेत्रीय कार्यालय पर्यावरण, वन एवं जलवायु परिवर्तन मंत्रालय, भारत सरकार, नागपुर को प्रेषित किया जाए। क्षेत्रीय कार्यालय पर्यावरण, वन एवं जलवायु परिवर्तन मंत्रालय, भारत सरकार, नागपुर द्वारा पर्यावरणीय स्वीकृति में प्रदत्त शर्तों के पालन की मॉनिटरिंग की जाएगी।
28. एस.ई.आई.ए.ए., छत्तीसगढ़, पर्यावरण, वन एवं जलवायु परिवर्तन मंत्रालय, भारत सरकार / क्षेत्रीय कार्यालय, पर्यावरण, वन एवं जलवायु परिवर्तन मंत्रालय, भारत सरकार, नागपुर / केन्द्रीय प्रदूषण नियंत्रण बोर्ड / छत्तीसगढ़ पर्यावरण संरक्षण मण्डल के वैज्ञानिकों/अधिकारियों को शर्तों के अनुपालन के संबंध में की जाने वाली मॉनिटरिंग हेतु पूर्ण सहयोग प्रदान किया जाए।
29. परियोजना प्रस्तावक छत्तीसगढ़ पर्यावरण संरक्षण मण्डल एवं राज्य सरकार द्वारा दी गई शर्तों का अनिवार्य रूप से पालन करेगा। ये शर्तें जल (प्रदूषण निवारण तथा नियंत्रण) अधिनियम, 1974 वायु (प्रदूषण निवारण तथा नियंत्रण) अधिनियम, 1981, पर्यावरण (संरक्षण) अधिनियम, 1986 तथा इनके तहत बनाये गये नियमों, परिसंकटमय अपशिष्ट (प्रबंधन हथालन एवं सीमापार संचलन) नियम, 2008 (यथा संशोधित) तथा लोक दायित्व बीमा अधिनियम, 1991 (यथा संशोधित) के अधीन विनिर्दिष्ट की जा सकती है।
30. प्रस्तावित परियोजना के बारे में एस.ई.आई.ए.ए., छत्तीसगढ़ में प्रस्तुत विवरण में कोई भी विचलन अथवा परिवर्तन होने की दशा में एस.ई.आई.ए.ए., छत्तीसगढ़ को पुनः नवीन जानकारी सहित सूचित किया जाए, ताकि एस.ई.आई.ए.ए., छत्तीसगढ़ इस पर विचार कर शर्तों की उपयुक्तता अथवा नवीन शर्त निर्दिष्ट करने बाबत निर्णय ले सके। खदान में कोई भी विस्तार अथवा उन्नयन एस.ई.आई.ए.ए.,

छत्तीसगढ़ / भारत सरकार, पर्यावरण, वन और जलवायु परिवर्तन मंत्रालय, नई दिल्ली की पूर्व अनुमति के बिना नहीं किया जाए।

31. छत्तीसगढ़ पर्यावरण संरक्षण मण्डल पर्यावरणीय स्वीकृति की प्रति को उनके क्षेत्रीय कार्यालय, जिला-व्यापार एवं उद्योग केन्द्र एवं कलेक्टर/तहसीलदार कार्यालय में 30 दिवस की अवधि के लिये प्रदर्शित करेगा।
32. पर्यावरणीय स्वीकृति के विरुद्ध अपील नेशनल ग्रीन ट्रीब्यूनल के समक्ष, नेशनल ग्रीन ट्रीब्यूनल एक्ट 2010 की धारा 16 में दिए गए प्रावधानों अनुसार, 30 दिन की समय अवधि में की जा सकेगी।

सदस्य  सचिव, एस.ई.ए.सी.

अध्यक्ष, एस.ई.ए.सी.

मेसर्स श्री मोहम्मद नदीमुद्दीन, जी-1 रुनियाडीह सेण्ड माईन को पार्ट ऑफ खसरा क्रमांक 1, कुल लीज क्षेत्र 4.9 हेक्टेयर में से 1.584 हेक्टेयर, ग्राम-रुनियाडीह, तहसील व जिला-सूरजपुर (छ.ग.) में रेहर नदी से रेत उत्खनन क्षमता 15,800 घनमीटर प्रतिवर्ष हेतु प्रस्तावित पर्यावरण स्वीकृति में दी जाने वाली शर्तें

1. यह पर्यावरणीय स्वीकृति जारी दिनांक से दो वर्ष तक की अवधि हेतु वैध है।
2. गाद अध्ययन (सिल्टेशन स्टडी) रिपोर्ट – परियोजना प्रस्तावक रेत खदान क्षेत्र में आगामी 1.5 वर्ष में विस्तृत गाद अध्ययन (Siltation Study) करायेगा, ताकि रेत के पुनःभरण (Replenishment) बाबत सही आंकड़े, रेत उत्खनन का नदी, नदीतल, स्थानीय वनस्पति, जीव एवं सूक्ष्म जीवों पर प्रभाव तथा नदी के पानी की गुणवत्ता पर रेत उत्खनन के प्रभाव की सही जानकारी प्राप्त हो सके। उक्त गाद अध्ययन (सिल्टेशन स्टडी) रिपोर्ट प्रस्तुत करने के पश्चात् ही आगामी अवधि के लिए पर्यावरणीय स्वीकृति प्रदान करने पर विचार किया जाएगा।
3. यदि खदान खनिज विभाग द्वारा अधिसूचित किसी क्लस्टर में है, अथवा 500 मीटर के भीतर स्वीकृत रेत खदानों का कुल रकबा 5 हेक्टेयर से अधिक होता है तो पर्यावरण स्वीकृति मान्य नहीं होगी।
4. उत्खनन क्षेत्र 1.584 हेक्टेयर से अधिक नहीं होगा। इसी प्रकार खदान से रेत का अधिकतम उत्खनन 15,800 घनमीटर प्रतिवर्ष से अधिक नहीं होगा। गैर माईनिंग क्षेत्र एवं अवशेष माईनिंग क्षेत्र का मौके पर खनिज विभाग से स्पष्ट सीमांकन कराने एवं माईनिंग प्लान में इस बाबत संशोधन कराने के उपरांत ही खनिज विभाग द्वारा उत्खनन की अनुमति दी जाएगी।
5. रेत खनन के उपरांत मानसून के पूर्व (मई माह के अंतिम सप्ताह/जून) में माईनिंग लीज क्षेत्र तथा लीज क्षेत्र के अपस्ट्रीम एवं डाउनस्ट्रीम में 100 मीटर तक तथा खनन लीज के बाहर / नदी तट (दोनों ओर) से 100 मीटर तक के क्षेत्र में नदी सतह के स्तरों (Levels) का सर्वे पूर्व निर्धारित ग्रिड बिन्दुओं पर किया जायेगा। इसी प्रकार पोस्ट-मानसून में (रेत उत्खनन प्रारंभ करने के पूर्व माह अक्टूबर) इन्ही ग्रिड बिन्दुओं पर रेत सतह के लेवलस (Levels) का मापन किया जाएगा। रेत सतह के पूर्व निर्धारित ग्रिड बिन्दुओं पर रेत सतह के लेवलस (Levels) के मापन का कार्य आगामी 3 वर्ष तक निरंतर किया जाएगा। पोस्ट-मानसून के आंकड़ें दिसम्बर 2020, 2021, 2022 एवं प्री-मानसून के आंकड़ें अगस्त 2020, 2021, 2022 तक अनिवार्य रूप से एस.ई.आई.ए.ए., छत्तीसगढ़ को प्रस्तुत किए जायेंगे।
6. रेत की खुदाई श्रमिकों द्वारा (Manually) की जाएगी। इस प्रयोजन के लिये किसी उपकरण संयंत्र (Machinery) आदि का उपयोग नहीं किया जाएगा। रिवर बेड में भारी वाहनों का प्रवेश प्रतिबंधित रहेगा। लीज क्षेत्र में स्थित रेत खुदाई गड्ढे (Excavation pits) से लोडिंग प्वाइंट तक रेत का परिवहन ट्रैक्टर ट्रॉली द्वारा किया जाएगा।
7. रेत का उत्खनन केवल चिन्हीत, सीमांकित एवं घोषित क्षेत्र में ही किया जाएगा। रेत उत्खनन की अधिकतम गहराई 1 मीटर अथवा वर्तमान जल स्तर की ऊपरी सतह, दोनों में से जो कम हो, से अधिक नहीं होगी। रेत का उत्खनन किसी भी परिस्थिति



में जल स्तर के नीचे नहीं किया जाएगा। न्यूनतम 2 मीटर मोटाई तक की रेत नदी तल (हार्ड रॉक) के ऊपर छोड़ा जाना आवश्यक है।

8. रेत उत्खनन नदी तटों से कम से कम 7.5 मीटर अथवा नदी की चौड़ाई के 10 प्रतिशत की दूरी जो भी अधिक हो छोड़कर ही किया जाएगा, ताकि नदी तटों का क्षरण न हो। इसलिए उत्खनन नदी की सीमा से न्यूनतम 20 मीटर की दूरी के बाद किया जाएगा। किसी भी पुलिया, स्टापडेम, बांध, एनीकट, जल प्रदाय व्यवस्था एवं अन्य स्थायी संरचनाओं से खदान के अपस्ट्रीम में न्यूनतम 500 मीटर तथा डाउनस्ट्रीम में न्यूनतम 250 मीटर सुरक्षित क्षेत्र छोड़ा जाना अनिवार्य है।
9. यह सुनिश्चित किया जाए कि रेत उत्खनन के कारण नदी जल का वेग, टर्बिडिटी एवं जल बहाव के स्वरूप पर कोई विपरीत प्रभाव न पड़े।
10. यह सुनिश्चित किया जाए कि उत्खनन केवल उसी क्षेत्र में किया जाए जिसमें तथा जिसके आस-पास के क्षेत्र पर कोई भी जीव-जन्तु प्रजनन हेतु निर्भर न हो। कछुओं के प्रजनन इकाईयों / क्षेत्रों का संरक्षण आवश्यक है, अतः इन क्षेत्रों के आस पास रेत उत्खनन नहीं किया जाए।
11. रेत उत्खनन एवं भराई / परिवहन दिन के समय ही किया जाए। यह कार्य रात्रि के समय नहीं किया जाए।
12. परियोजना प्रस्तावक द्वारा रेत उत्खनन विभिन्न प्रभागों यथा लोडिंग / अनलोडिंग आदि से उत्पन्न होने वाले फ़्यूजिटिव डस्ट उत्सर्जन के नियंत्रण हेतु उपयुक्त वायु प्रदूषण नियंत्रण व्यवस्थाएं जैसे जल छिड़काव अथवा अन्य उपयुक्त व्यवस्था की जाए। रेत उत्खनन क्षेत्र में परिवेशीय वायु की गुणवत्ता भारत सरकार, पर्यावरण, वन और जल वायु परिवर्तन, मंत्रालय, नई दिल्ली द्वारा अधिसूचित मानकों से अधिक नहीं होनी चाहिए।
13. रेत का परिवहन तारपोलिन अथवा अन्य उपयुक्त माध्यम से ढके हुए वाहन से किया जाए, ताकि रेत वाहन से बाहर नहीं गिरे। खनिज का परिवहन कर रहे वाहनों को क्षमता से अधिक नहीं भरा जाना सुनिश्चित किया जाए।
14. उत्खनन क्षेत्र में ध्वनि प्रदूषण न हो, यह सुनिश्चित किया जाए।
15. प्राथमिकता के आधार पर खदान प्रबंधन द्वारा वर्ष 2020 में नदीतट के कटाव को रोकने हेतु कम से कम 200 नग प्रति हेक्टेयर लीज क्षेत्र के अनुसार अर्जुन, जामुन, बड़, पीपल, नीम, करंज, सीसू, आम, इमली, सीरस आदि अन्य स्थानीय प्रजातियों के कुल 1,500 पौधों का रोपण नदी तट पर तथा इसके अतिरिक्त 500 नग पौधे पहुँच मार्ग में किया जाए। रोपण को सुरक्षित रखने के लिये उपयुक्त एवं पर्याप्त व्यवस्था (यथा कांटेदार तार की बाड़ का उपयोग) किया जाए। उपरोक्त वृक्षारोपण प्रथम वर्ष में पूर्ण किया जाए।
16. भारत सरकार, पर्यावरण, वन और जलवायु परिवर्तन मंत्रालय, नई दिल्ली के ओ.एम. दिनांक 01/05/2018 के अनुसार सी.ई.आर. (Corporate Environment Responsibility) हेतु निम्नानुसार प्रस्ताव पर कार्य किया जाए:-

Capital Investment (in Lakh Rupees)	Percentage of Capital Investment to be Spent	Amount Required for CER Activities (in Lakh)	Amount Proposed & Details for CER Activities (in Lakh Rupees)	
			Particulars	CER Fund Allocation

		Rupees)	(in Lakh Rupees)	
34.4	2%	0.69	Following activities at Nearby Government Middle School Village- Runiyadih	
			Rain Water Harvesting System	0.60
			Running water facility for Toilets	0.15
			Plantation	0.15
			<b>Total</b>	<b>0.90</b>

17. सी.ई.आर. (Corporate Environment Responsibility) का कार्यवार विस्तृत लागत एवं कार्य विवरण एक माह में अनिवार्य रूप से प्रस्तुत किया जाए। सी.ई.आर. के तहत निर्धारित कार्यवाही 03 माह में अनिवार्य रूप से पूर्ण किया जाए।
18. परियोजना प्रस्तावक संबंधित केन्द्र / राज्य शासन के विभागों, मण्डलों एवं अन्य संस्थानों से रेत उत्खनन आरंभ करने के पूर्व आवश्यक सभी अनुमतियां प्राप्त करेगा। परियोजना प्रस्तावक द्वारा जल एवं वायु प्रदूषण नियंत्रण तथा पर्यावरण संरक्षण हेतु समय-समय पर केन्द्र/राज्य सरकार, केन्द्रीय प्रदूषण नियंत्रण बोर्ड / छत्तीसगढ़ पर्यावरण संरक्षण मण्डल द्वारा जारी निर्देशों / मार्गदर्शिका का पालन सुनिश्चित किया जाए।
19. छत्तीसगढ़ गौण खनिज नियम, 2015, राज्य शासन द्वारा रेत उत्खनन हेतु जारी अधिसूचना दिनांक 2/3/2006 के प्रावधानों/शर्तों एवं तदनुसार जारी दिशा निर्देशों, अनुमोदित उत्खनन योजना एवं पर्यावरणीय प्रबंधन योजना का पालन सुनिश्चित किया जाए।
20. कार्य स्थल पर यदि कैम्पिंग श्रमिक कार्य पर लगाये जाते हैं तो ऐसे श्रमिकों के आवास उचित व्यवस्था परियोजना प्रस्तावक द्वारा की जाएगी। आवासीय व्यवस्था अस्थायी संरचनाओं के रूप में हो सकती है, जिसे परियोजना पूरी होने के पश्चात हटाया जा सके।
21. श्रमिकों के लिए खनन स्थल पर स्वच्छ पेयजल चिकित्सकीय सुविधा, मोबाइल टायलेट आदि की व्यवस्था परियोजना प्रस्तावक द्वारा की जाए।
22. श्रमिकों का समय-समय पर आक्यूपेशनल हेल्थ सर्विलेंस कराया जाये।
23. उत्खनन की तकनीक, कार्य क्षेत्र एवं अनुमोदित उत्खनन योजना के अनुरूप वार्षिक योजना में किसी भी प्रकार का परिवर्तन एस.ई.आई.ए.ए. छत्तीसगढ़ / भारत सरकार, पर्यावरण, वन और जलवायु परिवर्तन मंत्रालय, नई दिल्ली की पूर्व अनुमति के बिना नहीं किया जाए।
24. इस पर्यावरणीय स्वीकृति को जारी करने का आशय किसी व्यक्तिगत अथवा अन्य सम्पत्ति पर अधिकार दर्शाने का नहीं है एवं न ही यह पर्यावरणीय स्वीकृति किसी निजी सम्पत्ति को नुकसान पहुँचाने अथवा व्यक्तिगत अधिकारों के अतिक्रमण अथवा केन्द्र, राज्य एवं स्थानीय कानूनों / विधियों के उल्लंघन हेतु अधिकृत करता है।
25. एस.ई.आई.ए.ए., छत्तीसगढ़ पर्यावरण संरक्षण की दृष्टि से, परियोजना की रूपरेखा में परिवर्तन अथवा विनिर्दिष्ट शर्तों के संतोषप्रद रूप से पालन न करने की दशा में

किसी भी शर्त में संशोधन/निरस्त करने अथवा नई शर्त जोड़ने अथवा उत्सर्जन / निस्स्राव के मानकों को और सख्त करने का अधिकार सुरक्षित रखता है।

26. परियोजना प्रस्तावक न्यूनतम 2 स्थानीय समाचार पत्रों में, जो कि परियोजना क्षेत्र के आस-पास व्यापक रूप से प्रसारित हो, पर्यावरणीय स्वीकृति प्राप्त होने के 7 दिनों के भीतर इस आशय की सूचना प्रसारित करेगा कि परियोजना को पर्यावरणीय स्वीकृति प्राप्त हो गई है एवं पर्यावरणीय स्वीकृति पत्र की प्रतियाँ सचिवालय, छत्तीसगढ़ पर्यावरण संरक्षण मण्डल में अवलोकन हेतु उपलब्ध है। साथ ही इसका अवलोकन भारत सरकार, पर्यावरण, वन और जलवायु परिवर्तन मंत्रालय, नई दिल्ली की वेबसाइट [www.envfor.nic.in](http://www.envfor.nic.in) एवं एस.ई.आई.ए.ए., छत्तीसगढ़ की वेबसाइट [www.seiaacg.org](http://www.seiaacg.org) पर भी किया जा सकता है।
27. पर्यावरणीय स्वीकृति में दी गई शर्तों के पालन हेतु की गई कार्यवाही की अर्ध वार्षिक रिपोर्ट छत्तीसगढ़ पर्यावरण संरक्षण मण्डल, नवा रायपुर अटल नगर, जिला-रायपुर, क्षेत्रीय कार्यालय, छत्तीसगढ़ पर्यावरण संरक्षण मण्डल, अंबिकापुर, एस.ई.आई.ए.ए., छत्तीसगढ़ एवं क्षेत्रीय कार्यालय पर्यावरण, वन एवं जलवायु परिवर्तन मंत्रालय, भारत सरकार, नागपुर को प्रेषित किया जाए। क्षेत्रीय कार्यालय पर्यावरण, वन एवं जलवायु परिवर्तन मंत्रालय, भारत सरकार, नागपुर द्वारा पर्यावरणीय स्वीकृति में प्रदत्त शर्तों के पालन की मॉनिटरिंग की जाएगी।
28. एस.ई.आई.ए.ए., छत्तीसगढ़, पर्यावरण, वन एवं जलवायु परिवर्तन मंत्रालय, भारत सरकार / क्षेत्रीय कार्यालय, पर्यावरण, वन एवं जलवायु परिवर्तन मंत्रालय, भारत सरकार, नागपुर / केन्द्रीय प्रदूषण नियंत्रण बोर्ड/छत्तीसगढ़ पर्यावरण संरक्षण मण्डल के वैज्ञानिकों/अधिकारियों को शर्तों के अनुपालन के संबंध में की जाने वाली मॉनिटरिंग हेतु पूर्ण सहयोग प्रदान किया जाए।
29. परियोजना प्रस्तावक छत्तीसगढ़ पर्यावरण संरक्षण मण्डल एवं राज्य सरकार द्वारा दी गई शर्तों का अनिवार्य रूप से पालन करेगा। ये शर्तें जल (प्रदूषण निवारण तथा नियंत्रण) अधिनियम, 1974 वायु (प्रदूषण निवारण तथा नियंत्रण) अधिनियम, 1981, पर्यावरण (संरक्षण) अधिनियम, 1986 तथा इनके तहत बनाये गये नियमों, परिसंकटमय अपशिष्ट (प्रबंधन हथालन एवं सीमापार संचलन) नियम, 2008 (यथा संशोधित) तथा लोक दायित्व बीमा अधिनियम, 1991 (यथा संशोधित) के अधीन विनिर्दिष्ट की जा सकती है।
30. प्रस्तावित परियोजना के बारे में एस.ई.आई.ए.ए., छत्तीसगढ़ में प्रस्तुत विवरण में कोई भी विचलन अथवा परिवर्तन होने की दशा में एस.ई.आई.ए.ए., छत्तीसगढ़ को पुनः नवीन जानकारी सहित सूचित किया जाए, ताकि एस.ई.आई.ए.ए., छत्तीसगढ़ इस पर विचार कर शर्तों की उपयुक्तता अथवा नवीन शर्त निर्दिष्ट करने बाबत निर्णय ले सके। खदान में कोई भी विस्तार अथवा उन्नयन एस.ई.आई.ए.ए., छत्तीसगढ़ / भारत सरकार, पर्यावरण, वन और जलवायु परिवर्तन मंत्रालय, नई दिल्ली की पूर्व अनुमति के बिना नहीं किया जाए।
31. छत्तीसगढ़ पर्यावरण संरक्षण मण्डल पर्यावरणीय स्वीकृति की प्रति को उनके क्षेत्रीय कार्यालय, जिला-व्यापार एवं उद्योग केन्द्र एवं कलेक्टर/तहसीलदार कार्यालय में 30 दिवस की अवधि के लिये प्रदर्शित करेगा।

32. पर्यावरणीय स्वीकृति के विरुद्ध अपील नेशनल ग्रीन ट्रीब्यूनल के समक्ष, नेशनल ग्रीन ट्रीब्यूनल एक्ट 2010 की धारा 16 में दिए गए प्रावधानों अनुसार, 30 दिन की समय अवधि में की जा सकेगी।

~~सदस्य समिति,~~ एस.ई.ए.सी.

अध्यक्ष, एस.ई.ए.सी.

मेसर्स श्री मोहम्मद नदीमुद्दीन, जी-2, रुनियाडीह सेण्ड माईनिंग को पार्ट ऑफ खसरा क्रमांक 1, कुल लीज क्षेत्र 4.9 हेक्टेयर में से 4.52 हेक्टेयर, ग्राम-रुनियाडीह, तहसील व जिला-सूरजपुर (छ.ग.) में रेहर नदी से रेत उत्खनन क्षमता 45,000 घनमीटर प्रतिवर्ष हेतु प्रस्तावित पर्यावरण स्वीकृति में दी जाने वाली शर्तें

1. यह पर्यावरणीय स्वीकृति जारी दिनांक से दो वर्ष तक की अवधि हेतु वैध है।
2. गाद अध्ययन (सिल्टेशन स्टडी) रिपोर्ट - परियोजना प्रस्तावक रेत खदान क्षेत्र में आगामी 1.5 वर्ष में विस्तृत गाद अध्ययन (Siltation Study) करायेगा, ताकि रेत के पुनःभरण (Replenishment) बाबत सही आंकड़े, रेत उत्खनन का नदी, नदीतल, स्थानीय वनस्पति, जीव एवं सूक्ष्म जीवों पर प्रभाव तथा नदी के पानी की गुणवत्ता पर रेत उत्खनन के प्रभाव की सही जानकारी प्राप्त हो सके। उक्त गाद अध्ययन (सिल्टेशन स्टडी) रिपोर्ट प्रस्तुत करने के पश्चात् ही आगामी अवधि के लिए पर्यावरणीय स्वीकृति प्रदान करने पर विचार किया जाएगा।
3. यदि खदान खनिज विभाग द्वारा अधिसूचित किसी क्लस्टर में है, अथवा 500 मीटर के भीतर स्वीकृत रेत खदानों का कुल रकबा 5 हेक्टेयर से अधिक होता है तो पर्यावरण स्वीकृति मान्य नहीं होगी।
4. उत्खनन क्षेत्र 4.52 हेक्टेयर से अधिक नहीं होगा। इसी प्रकार खदान से रेत का अधिकतम उत्खनन 45,000 घनमीटर प्रतिवर्ष से अधिक नहीं होगा। गैर माईनिंग क्षेत्र एवं अवशेष माईनिंग क्षेत्र का मीके पर खनिज विभाग से स्पष्ट सीमांकन कराने के उपरांत ही खनिज विभाग द्वारा उत्खनन की अनुमति दी जाएगी।
5. परियोजना प्रस्तावक द्वारा उत्खनन के पूर्व खनन लीज के बाहर / नदी तट (दोनों ओर) से 100 मीटर तक के क्षेत्र में नदी सतह के स्तरों (Levels) का भी सर्वे किया जायेगा। उपरोक्त सभी नदी सतह के स्तर (Levels) का सर्वे 25 मीटर गुणा 25 मीटर के अंतराल (Grid) में किया जाएगा। रेत खनन के उपरांत मानसून के पूर्व (मई माह के अंतिम सप्ताह/जून) में माईनिंग लीज क्षेत्र तथा लीज क्षेत्र के अपस्ट्रीम एवं डाउनस्ट्रीम में 100 मीटर तक तथा खनन लीज के बाहर / नदी तट (दोनों ओर) से 100 मीटर तक के क्षेत्र में नदी सतह के स्तरों (Levels) का सर्वे पूर्व निर्धारित ग्रिड बिन्दुओं पर किया जायेगा। इसी प्रकार पोस्ट-मानसून में (रेत उत्खनन प्रारंभ करने के पूर्व माह अक्टूबर) इन्ही ग्रिड बिन्दुओं पर रेत सतह के लेवलस (Levels) का मापन किया जाएगा। रेत सतह के पूर्व निर्धारित ग्रिड बिन्दुओं पर रेत सतह के लेवलस (Levels) के मापन का कार्य आगामी 3 वर्ष तक निरंतर किया जाएगा। पोस्ट-मानसून के आंकड़ें दिसम्बर 2020, 2021, 2022 एवं प्री-मानसून के आंकड़ें अगस्त 2020, 2021, 2022 तक अनिवार्य रूप से एस.ई.आई. ए.ए., छत्तीसगढ़ को प्रस्तुत किए जायेंगे।
6. रेत की खुदाई श्रमिकों द्वारा (Manually) की जाएगी। इस प्रयोजन के लिये किसी उपकरण संयंत्र (Machinery) आदि का उपयोग नहीं किया जाएगा। रिवर बेड में भारी वाहनों का प्रवेश प्रतिबंधित रहेगा। लीज क्षेत्र में स्थित रेत खुदाई गड्ढे (Excavation pits) से लोडिंग प्वाइंट तक रेत का परिवहन ट्रैक्टर ट्रॉली द्वारा किया जाएगा।

7. रेत का उत्खनन केवल चिन्हीत, सीमांकित एवं घोषित क्षेत्र में ही किया जाएगा। रेत उत्खनन की अधिकतम गहराई 1 मीटर अथवा वर्तमान जल स्तर की ऊपरी सतह, दोनों में से जो कम हो, से अधिक नहीं होगी। रेत का उत्खनन किसी भी परिस्थिति में जल स्तर के नीचे नहीं किया जाएगा। न्यूनतम 2 मीटर मोटाई तक की रेत नदी तल (हार्ड रॉक) के ऊपर छोड़ा जाना आवश्यक है।
8. रेत उत्खनन नदी तटों से कम से कम 7.5 मीटर अथवा नदी की चौड़ाई के 10 प्रतिशत की दूरी जो भी अधिक हो छोड़कर ही किया जाएगा, ताकि नदी तटों का क्षरण न हो। इसलिए उत्खनन नदी की सीमा से न्यूनतम 29 मीटर की दूरी के बाद किया जाएगा। किसी भी पुलिया, स्टापडेम, बांध, एनीकट, जल प्रदाय व्यवस्था एवं अन्य स्थायी संरचनाओं से खदान के अपस्ट्रीम में न्यूनतम 500 मीटर तथा डाउनस्ट्रीम में न्यूनतम 250 मीटर सुरक्षित क्षेत्र छोड़ा जाना अनिवार्य है।
9. यह सुनिश्चित किया जाए कि रेत उत्खनन के कारण नदी जल का वेग, टर्बिडिटी एवं जल बहाव के स्वरूप पर कोई विपरीत प्रभाव न पड़े।
10. यह सुनिश्चित किया जाए कि उत्खनन केवल उसी क्षेत्र में किया जाए जिसमें तथा जिसके आस-पास के क्षेत्र पर कोई भी जीव-जन्तु प्रजनन हेतु निर्भर न हो। कछुओं के प्रजनन इकाईयों / क्षेत्रों का संरक्षण आवश्यक है, अतः इन क्षेत्रों के आस पास रेत उत्खनन नहीं किया जाए।
11. रेत उत्खनन एवं भराई / परिवहन दिन के समय ही किया जाए। यह कार्य रात्रि के समय नहीं किया जाए।
12. परियोजना प्रस्तावक द्वारा रेत उत्खनन विभिन्न प्रभागों यथा लोडिंग / अनलोडिंग आदि से उत्पन्न होने वाले फ्यूजिटिव डस्ट उत्सर्जन के नियंत्रण हेतु उपयुक्त वायु प्रदूषण नियंत्रण व्यवस्थाएं जैसे जल छिड़काव अथवा अन्य उपयुक्त व्यवस्था की जाए। रेत उत्खनन क्षेत्र में परिवेशीय वायु की गुणवत्ता भारत सरकार, पर्यावरण, वन और जल वायु परिवर्तन, मंत्रालय, नई दिल्ली द्वारा अधिसूचित मानकों से अधिक नहीं होनी चाहिए।
13. रेत का परिवहन तारपोलिन अथवा अन्य उपयुक्त माध्यम से ढके हुए वाहन से किया जाए, ताकि रेत वाहन से बाहर नहीं गिरे। खनिज का परिवहन कर रहे वाहनों को क्षमता से अधिक नहीं भरा जाना सुनिश्चित किया जाए।
14. उत्खनन क्षेत्र में ध्वनि प्रदूषण न हो, यह सुनिश्चित किया जाए।
15. प्राथमिकता के आधार पर खदान प्रबंधन द्वारा वर्ष 2020 में नदीतट के कटाव को रोकने हेतु कम से कम 200 नग प्रति हेक्टेयर लीज क्षेत्र के अनुसार अर्जुन, जामुन, बड़, पीपल, नीम, करंज, सीसू, आम, इमली, सीरस आदि अन्य स्थानीय प्रजातियों के कुल 1,500 पौधों का रोपण नदी तट पर तथा इसके अतिरिक्त 500 नग पौधे पहुँच मार्ग में किया जाए। रोपण को सुरक्षित रखने के लिये उपयुक्त एवं पर्याप्त व्यवस्था (यथा कांटेदार तार की बाड़ का उपयोग) किया जाए। उपरोक्त वृक्षारोपण प्रथम वर्ष में पूर्ण किया जाए।
16. भारत सरकार, पर्यावरण, वन और जलवायु परिवर्तन मंत्रालय, नई दिल्ली के ओ.एम. दिनांक 01/05/2018 के अनुसार सी.ई.आर. (Corporate Environment Responsibility) हेतु निम्नानुसार प्रस्ताव पर कार्य किया जाए:-

Capital Investment (in Lakh Rupees)	Percentage of Capital Investment to be Spent	Amount Required for CER Activities (in Lakh Rupees)	Amount Proposed & Details for CER Activities (in Lakh Rupees)	
			Particulars	CER Fund Allocation (in Lakh Rupees)
34.4	2%	0.69	Following activities at Nearby Government School	
			Rain Water Harvesting System	0.45
			Running water facility for Toilets	0.20
			Running water facility for Toilets	0.15
			<b>Total</b>	<b>0.80</b>

17. सी.ई.आर. (Corporate Environment Responsibility) का कार्यवार विस्तृत लागत एवं कार्य विवरण एक माह में अनिवार्य रूप से प्रस्तुत किया जाए। सी.ई.आर. के तहत निर्धारित कार्यवाही 03 माह में अनिवार्य रूप से पूर्ण किया जाए।
18. परियोजना प्रस्तावक संबंधित केन्द्र / राज्य शासन के विभागों, मण्डलों एवं अन्य संस्थानों से रेत उत्खनन आरंभ करने के पूर्व आवश्यक सभी अनुमतियां प्राप्त करेगा। परियोजना प्रस्तावक द्वारा जल एवं वायु प्रदूषण नियंत्रण तथा पर्यावरण संरक्षण हेतु समय-समय पर केन्द्र/राज्य सरकार, केन्द्रीय प्रदूषण नियंत्रण बोर्ड / छत्तीसगढ़ पर्यावरण संरक्षण मण्डल द्वारा जारी निर्देशों / मार्गदर्शिका का पालन सुनिश्चित किया जाए।
19. छत्तीसगढ़ गौण खनिज नियम, 2015, राज्य शासन द्वारा रेत उत्खनन हेतु जारी अधिसूचना दिनांक 2/3/2006 के प्रावधानों/शर्तों एवं तदनुसार जारी दिशा निर्देशों, अनुमोदित उत्खनन योजना एवं पर्यावरणीय प्रबंधन योजना का पालन सुनिश्चित किया जाए।
20. कार्य स्थल पर यदि केंमिंग श्रमिक कार्य पर लगाये जाते है तो ऐसे श्रमिकों के आवास उचित व्यवस्था परियोजना प्रस्तावक द्वारा की जाएगी। आवासीय व्यवस्था अस्थायी संरचनाओं के रूप में हो सकती है, जिसे परियोजना पूरी होने के पश्चात हटाया जा सके।
21. श्रमिकों के लिए खनन स्थल पर स्वच्छ पेयजल चिकित्सकीय सुविधा, मोबाइल टायलेट आदि की व्यवस्था परियोजना प्रस्तावक द्वारा की जाए।
22. श्रमिकों का समय-समय पर आक्यूपेशनल हेल्थ सर्विलेंस कराया जाये।
23. उत्खनन की तकनीक, कार्य क्षेत्र एवं अनुमोदित उत्खनन योजना के अनुरूप वार्षिक योजना में किसी भी प्रकार का परिवर्तन एस.ई.आई.ए.ए. छत्तीसगढ़ / भारत सरकार, पर्यावरण, वन और जलवायु परिवर्तन मंत्रालय, नई दिल्ली की पूर्व अनुमति के बिना नहीं किया जाए।
24. इस पर्यावरणीय स्वीकृति को जारी करने का आशय किसी व्यक्तिगत अथवा अन्य सम्पत्ति पर अधिकार दर्शाने का नहीं है एवं न ही यह पर्यावरणीय स्वीकृति किसी

- निजी सम्पत्ति को नुकसान पहुँचाने अथवा व्यक्तिगत अधिकारों के अतिक्रमण अथवा केन्द्र, राज्य एवं स्थानीय कानूनों / विधियों के उल्लंघन हेतु अधिकृत करता है।
25. एस.ई.आई.ए.ए., छत्तीसगढ़ पर्यावरण संरक्षण की दृष्टि से, परियोजना की रूपरेखा में परिवर्तन अथवा विनिर्दिष्ट शर्तों के संतोषप्रद रूप से पालन न करने की दशा में किसी भी शर्त में संशोधन/निरस्त करने अथवा नई शर्त जोड़ने अथवा उत्सर्जन / निस्स्राव के मानकों को और सख्त करने का अधिकार सुरक्षित रखता है।
26. परियोजना प्रस्तावक न्यूनतम 2 स्थानीय समाचार पत्रों में, जो कि परियोजना क्षेत्र के आस-पास व्यापक रूप से प्रसारित हो, पर्यावरणीय स्वीकृति प्राप्त होने के 7 दिनों के भीतर इस आशय की सूचना प्रसारित करेगा कि परियोजना को पर्यावरणीय स्वीकृति प्राप्त हो गई है एवं पर्यावरणीय स्वीकृति पत्र की प्रतियाँ सचिवालय, छत्तीसगढ़ पर्यावरण संरक्षण मण्डल में अवलोकन हेतु उपलब्ध है। साथ ही इसका अवलोकन भारत सरकार, पर्यावरण, वन और जलवायु परिवर्तन मंत्रालय, नई दिल्ली की वेबसाइट [www.envfor.nic.in](http://www.envfor.nic.in) एवं एस.ई.आई.ए.ए., छत्तीसगढ़ की वेबसाइट [www.seiaacg.org](http://www.seiaacg.org) पर भी किया जा सकता है।
27. पर्यावरणीय स्वीकृति में दी गई शर्तों के पालन हेतु की गई कार्यवाही की अर्ध वार्षिक रिपोर्ट छत्तीसगढ़ पर्यावरण संरक्षण मण्डल, नवा रायपुर अटल नगर, जिला-रायपुर, क्षेत्रीय कार्यालय, छत्तीसगढ़ पर्यावरण संरक्षण मण्डल, अंबिकापुर, एस.ई.आई.ए.ए., छत्तीसगढ़ एवं क्षेत्रीय कार्यालय पर्यावरण, वन एवं जलवायु परिवर्तन मंत्रालय, भारत सरकार, नागपुर को प्रेषित किया जाए। क्षेत्रीय कार्यालय पर्यावरण, वन एवं जलवायु परिवर्तन मंत्रालय, भारत सरकार, नागपुर द्वारा पर्यावरणीय स्वीकृति में प्रदत्त शर्तों के पालन की मॉनिटरिंग की जाएगी।
28. एस.ई.आई.ए.ए., छत्तीसगढ़, पर्यावरण, वन एवं जलवायु परिवर्तन मंत्रालय, भारत सरकार / क्षेत्रीय कार्यालय, पर्यावरण, वन एवं जलवायु परिवर्तन मंत्रालय, भारत सरकार, नागपुर / केंद्रीय प्रदूषण नियंत्रण बोर्ड / छत्तीसगढ़ पर्यावरण संरक्षण मण्डल के वैज्ञानिकों/अधिकारियों को शर्तों के अनुपालन के संबंध में की जाने वाली मॉनिटरिंग हेतु पूर्ण सहयोग प्रदान किया जाए।
29. परियोजना प्रस्तावक छत्तीसगढ़ पर्यावरण संरक्षण मण्डल एवं राज्य सरकार द्वारा दी गई शर्तों का अनिवार्य रूप से पालन करेगा। ये शर्तें जल (प्रदूषण निवारण तथा नियंत्रण) अधिनियम, 1974 वायु (प्रदूषण निवारण तथा नियंत्रण) अधिनियम, 1981, पर्यावरण (संरक्षण) अधिनियम, 1986 तथा इनके तहत बनाये गये नियमों, परिसंकटमय अपशिष्ट (प्रबंधन हथालन एवं सीमापार संचलन) नियम, 2008 (यथा संशोधित) तथा लोक दायित्व बीमा अधिनियम, 1991 (यथा संशोधित) के अधीन विनिर्दिष्ट की जा सकती है।
30. प्रस्तावित परियोजना के बारे में एस.ई.आई.ए.ए., छत्तीसगढ़ में प्रस्तुत विवरण में कोई भी विचलन अथवा परिवर्तन होने की दशा में एस.ई.आई.ए.ए., छत्तीसगढ़ को पुनः नवीन जानकारी सहित सूचित किया जाए, ताकि एस.ई.आई.ए.ए., छत्तीसगढ़ इस पर विचार कर शर्तों की उपयुक्तता अथवा नवीन शर्त निर्दिष्ट करने बाबत निर्णय ले सके। खदान में कोई भी विस्तार अथवा उन्नयन एस.ई.आई.ए.ए.,



छत्तीसगढ़ / भारत सरकार, पर्यावरण, वन और जलवायु परिवर्तन मंत्रालय, नई दिल्ली की पूर्व अनुमति के बिना नहीं किया जाए।

31. छत्तीसगढ़ पर्यावरण संरक्षण मण्डल पर्यावरणीय स्वीकृति की प्रति को उनके क्षेत्रीय कार्यालय, जिला-व्यापार एवं उद्योग केन्द्र एवं कलेक्टर/तहसीलदार कार्यालय में 30 दिवस की अवधि के लिये प्रदर्शित करेगा।
32. पर्यावरणीय स्वीकृति के विरुद्ध अपील नेशनल ग्रीन ट्रीब्यूनल के समक्ष, नेशनल ग्रीन ट्रीब्यूनल एक्ट 2010 की धारा 16 में दिए गए प्रावधानों अनुसार, 30 दिन की समय अवधि में की जा सकेगी।

सदस्य सचिव, एस.ई.ए.सी.

अध्यक्ष, एस.ई.ए.सी.

मेसर्स श्री गंगा प्रसाद कश्यप, ए-3 जमुनाही सेण्ड माईन को पार्ट ऑफ खसरा क्रमांक 62/3, कुल लीज क्षेत्र 2.5 हेक्टेयर में से 1.7 हेक्टेयर ग्राम-जमुनाही, तहसील-लोरमी, जिला-मुंगेली (छ.ग.) में मनियारी नदी से रेत उत्खनन क्षमता 17,000 घनमीटर प्रतिवर्ष हेतु प्रस्तावित पर्यावरण स्वीकृति में दी जाने वाली शर्तें

1. यह पर्यावरणीय स्वीकृति जारी दिनांक से दो वर्ष तक की अवधि हेतु वैध है।
2. गाद अध्ययन (सिल्टेशन स्टडी) रिपोर्ट - परियोजना प्रस्तावक रेत खदान क्षेत्र में आगामी 1.5 वर्ष में विस्तृत गाद अध्ययन (Siltation Study) करायेगा, ताकि रेत के पुनःभरण (Replenishment) बाबत सही आंकड़े, रेत उत्खनन का नदी, नदीतल, स्थानीय वनस्पति, जीव एवं सूक्ष्म जीवों पर प्रभाव तथा नदी के पानी की गुणवत्ता पर रेत उत्खनन के प्रभाव की सही जानकारी प्राप्त हो सके। उक्त गाद अध्ययन (सिल्टेशन स्टडी) रिपोर्ट प्रस्तुत करने के पश्चात् ही आगामी अवधि के लिए पर्यावरणीय स्वीकृति प्रदान करने पर विचार किया जाएगा।
3. यदि खदान खनिज विभाग द्वारा अधिसूचित किसी क्लस्टर में है, अथवा 500 मीटर के भीतर स्वीकृत रेत खदानों का कुल रकबा 5 हेक्टेयर से अधिक होता है तो पर्यावरण स्वीकृति मान्य नहीं होगी।
4. उत्खनन क्षेत्र 1.7 हेक्टेयर से अधिक नहीं होगा। इसी प्रकार खदान से रेत का अधिकतम उत्खनन 17,000 घनमीटर प्रतिवर्ष से अधिक नहीं होगा। माईनिंग प्लान में गैर माईनिंग क्षेत्र एवं अवशेष माईनिंग क्षेत्र बाबत संशोधन कराने तथा गैर माईनिंग क्षेत्र एवं अवशेष माईनिंग क्षेत्र का मौके पर खनिज विभाग से स्पष्ट सीमांकन कराने के उपरांत ही खनिज विभाग द्वारा उत्खनन की अनुमति दी जाएगी।
5. रेत खनन के उपरांत मानसून के पूर्व (मई माह के अंतिम सप्ताह/जून) में माईनिंग लीज क्षेत्र तथा लीज क्षेत्र के अपस्ट्रीम एवं डाउनस्ट्रीम में 100 मीटर तक तथा खनन लीज के बाहर / नदी तट (दोनों ओर) से 100 मीटर तक के क्षेत्र में नदी सतह के स्तरों (Levels) का सर्वे पूर्व निर्धारित ग्रिड बिन्दुओं पर किया जायेगा। इसी प्रकार पोस्ट-मानसून में (रेत उत्खनन प्रारंभ करने के पूर्व माह अक्टूबर) इन्ही ग्रिड बिन्दुओं पर रेत सतह के लेवलस (Levels) का मापन किया जाएगा। रेत सतह के पूर्व निर्धारित ग्रिड बिन्दुओं पर रेत सतह के लेवलस (Levels) के मापन का कार्य आगामी 3 वर्ष तक निरंतर किया जाएगा। पोस्ट-मानसून के आंकड़ें दिसम्बर 2020, 2021, 2022 एवं प्री-मानसून के आंकड़ें अगस्त 2020, 2021, 2022 तक अनिवार्य रूप से एस.ई.आई.ए.ए., छत्तीसगढ़ को प्रस्तुत किए जायेंगे।
6. रेत की खुदाई श्रमिकों द्वारा (Manually) की जाएगी। इस प्रयोजन के लिये किसी उपकरण संयंत्र (Machinery) आदि का उपयोग नहीं किया जाएगा। रिवर बेड में भारी वाहनों का प्रवेश प्रतिबंधित रहेगा। लीज क्षेत्र में स्थित रेत खुदाई गड्ढे (Excavation pits) से लोडिंग प्वाइंट तक रेत का परिवहन ट्रैक्टर ट्रॉली द्वारा किया जाएगा।
7. रेत का उत्खनन केवल चिन्हीत, सीमांकित एवं घोषित क्षेत्र में ही किया जाएगा। रेत उत्खनन की अधिकतम गहराई 1 मीटर अथवा वर्तमान जल स्तर की ऊपरी सतह, दोनों में से जो कम हो, से अधिक नहीं होगी। रेत का उत्खनन किसी भी परिस्थिति

में जल स्तर के नीचे नहीं किया जाएगा। न्यूनतम 2 मीटर मोटाई तक की रेत नदी तल (हार्ड रॉक) के ऊपर छोड़ा जाना आवश्यक है।

8. रेत उत्खनन नदी तटों से कम से कम 7.5 मीटर अथवा नदी की चौड़ाई के 10 प्रतिशत की दूरी जो भी अधिक हो छोड़कर ही किया जाएगा, ताकि नदी तटों का क्षरण न हो। इसलिए उत्खनन नदी की सीमा से न्यूनतम 10 मीटर की दूरी के बाद किया जाएगा। किसी भी पुलिया, स्टापडेम, बांध, एनीकट, जल प्रदाय व्यवस्था एवं अन्य स्थायी संरचनाओं से खदान के अपस्ट्रीम में न्यूनतम 500 मीटर तथा डाउनस्ट्रीम में न्यूनतम 250 मीटर सुरक्षित क्षेत्र छोड़ा जाना अनिवार्य है।
9. यह सुनिश्चित किया जाए कि रेत उत्खनन के कारण नदी जल का वेग, टर्बिडिटी एवं जल बहाव के स्वरूप पर कोई विपरीत प्रभाव न पड़े।
10. यह सुनिश्चित किया जाए कि उत्खनन केवल उसी क्षेत्र में किया जाए जिसमें तथा जिसके आस-पास के क्षेत्र पर कोई भी जीव-जन्तु प्रजनन हेतु निर्भर न हो। कछुओं के प्रजनन इकाईयों / क्षेत्रों का संरक्षण आवश्यक है, अतः इन क्षेत्रों के आस पास रेत उत्खनन नहीं किया जाए।
11. रेत उत्खनन एवं भराई / परिवहन दिन के समय ही किया जाए। यह कार्य रात्रि के समय नहीं किया जाए।
12. परियोजना प्रस्तावक द्वारा रेत उत्खनन विभिन्न प्रभागों यथा लोडिंग / अनलोडिंग आदि से उत्पन्न होने वाले फ्यूजिटिव डस्ट उत्सर्जन के नियंत्रण हेतु उपयुक्त वायु प्रदूषण नियंत्रण व्यवस्थाएं जैसे जल छिड़काव अथवा अन्य उपयुक्त व्यवस्था की जाए। रेत उत्खनन क्षेत्र में परिवेशीय वायु की गुणवत्ता भारत सरकार, पर्यावरण, वन और जल वायु परिवर्तन, मंत्रालय, नई दिल्ली द्वारा अधिसूचित मानकों से अधिक नहीं होनी चाहिए।
13. रेत का परिवहन तारपोलिन अथवा अन्य उपयुक्त माध्यम से ढके हुए वाहन से किया जाए, ताकि रेत वाहन से बाहर नहीं गिरे। खनिज का परिवहन कर रहे वाहनों को क्षमता से अधिक नहीं भरा जाना सुनिश्चित किया जाए।
14. उत्खनन क्षेत्र में ध्वनि प्रदूषण न हो, यह सुनिश्चित किया जाए।
15. प्राथमिकता के आधार पर खदान प्रबंधन द्वारा वर्ष 2020 में नदीतट के कटाव को रोकने हेतु कम से कम 200 नग प्रति हेक्टेयर लीज क्षेत्र के अनुसार अर्जुन, जामुन, बड़, पीपल, नीम, करंज, सीसू, आम, इमली, सीरस आदि अन्य स्थानीय प्रजातियों के कुल 1,200 पौधों का रोपण नदी तट पर किया जाए। रोपण को सुरक्षित रखने के लिये उपयुक्त एवं पर्याप्त व्यवस्था (यथा कांटेदार तार की बाड़ का उपयोग) किया जाए। उपरोक्त वृक्षारोपण प्रथम वर्ष में पूर्ण किया जाए।
16. भारत सरकार, पर्यावरण, वन और जलवायु परिवर्तन मंत्रालय, नई दिल्ली के ओ.एम. दिनांक 01/05/2018 के अनुसार सी.ई.आर. (Corporate Environment Responsibility) हेतु निम्नानुसार प्रस्ताव पर कार्य किया जाए:-

Capital Investment (in Lakh Rupees)	Percentage of Capital Investment to be Spent	Amount Required for CER Activities (in Lakh Rupees)	Amount Proposed & Details for CER Activities (in Lakh Rupees)	
			Particulars	CER Fund Allocation (in Lakh)

			Rupees)	
30	2%	0.60	Following activities at Nearby Government Jai Hind middle School Village- Jamunahi	
			Rain Water Harvesting System	0.40
			Plantation	0.20
			<b>Total</b>	<b>0.60</b>

17. सी.ई.आर. (Corporate Environment Responsibility) का कार्यवार विस्तृत लागत एवं कार्य विवरण एक माह में अनिवार्य रूप से प्रस्तुत किया जाए। सी.ई.आर. के तहत निर्धारित कार्यवाही 03 माह में अनिवार्य रूप से पूर्ण किया जाए।
18. परियोजना प्रस्तावक संबंधित केन्द्र / राज्य शासन के विभागों, मण्डलों एवं अन्य संस्थानों से रेत उत्खनन आरंभ करने के पूर्व आवश्यक सभी अनुमतियां प्राप्त करेगा। परियोजना प्रस्तावक द्वारा जल एवं वायु प्रदूषण नियंत्रण तथा पर्यावरण संरक्षण हेतु समय-समय पर केन्द्र/राज्य सरकार, केन्द्रीय प्रदूषण नियंत्रण बोर्ड / छत्तीसगढ़ पर्यावरण संरक्षण मण्डल द्वारा जारी निर्देशों / मार्गदर्शिका का पालन सुनिश्चित किया जाए।
19. छत्तीसगढ़ गौण खनिज नियम, 2015, राज्य शासन द्वारा रेत उत्खनन हेतु जारी अधिसूचना दिनांक 2/3/2006 के प्रावधानों/शर्तों एवं तदनुसार जारी दिशा निर्देशों, अनुमोदित उत्खनन योजना एवं पर्यावरणीय प्रबंधन योजना का पालन सुनिश्चित किया जाए।
20. कार्य स्थल पर यदि केम्पिंग श्रमिक कार्य पर लगाये जाते हैं तो ऐसे श्रमिकों के आवास उचित व्यवस्था परियोजना प्रस्तावक द्वारा की जाएगी। आवासीय व्यवस्था अस्थायी संरचनाओं के रूप में हो सकती है, जिसे परियोजना पूरी होने के पश्चात हटाया जा सके।
21. श्रमिकों के लिए खनन स्थल पर स्वच्छ पेयजल चिकित्सकीय सुविधा, मोबाइल टायलेट आदि की व्यवस्था परियोजना प्रस्तावक द्वारा की जाए।
22. श्रमिकों का समय-समय पर आक्यूपेशनल हेल्थ सर्विलेंस कराया जाये।
23. उत्खनन की तकनीक, कार्य क्षेत्र एवं अनुमोदित उत्खनन योजना के अनुरूप वार्षिक योजना में किसी भी प्रकार का परिवर्तन एस.ई.आई.ए.ए. छत्तीसगढ़ / भारत सरकार, पर्यावरण, वन और जलवायु परिवर्तन मंत्रालय, नई दिल्ली की पूर्व अनुमति के बिना नहीं किया जाए।
24. इस पर्यावरणीय स्वीकृति को जारी करने का आशय किसी व्यक्तिगत अथवा अन्य सम्पत्ति पर अधिकार दर्शाने का नहीं है एवं न ही यह पर्यावरणीय स्वीकृति किसी निजी सम्पत्ति को नुकसान पहुँचाने अथवा व्यक्तिगत अधिकारों के अतिक्रमण अथवा केन्द्र, राज्य एवं स्थानीय कानूनों / विधियों के उल्लंघन हेतु अधिकृत करता है।
25. एस.ई.आई.ए.ए., छत्तीसगढ़ पर्यावरण संरक्षण की दृष्टि से, परियोजना की रूपरेखा में परिवर्तन अथवा विनिर्दिष्ट शर्तों के संतोषप्रद रूप से पालन न करने की दशा में किसी भी शर्त में संशोधन/निरस्त करने अथवा नई शर्त जोड़ने अथवा उत्सर्जन / निस्स्राव के मानकों को और सख्त करने का अधिकार सुरक्षित रखता है।

26. परियोजना प्रस्तावक न्यूनतम 2 स्थानीय समाचार पत्रों में, जो कि परियोजना क्षेत्र के आस-पास व्यापक रूप से प्रसारित हो, पर्यावरणीय स्वीकृति प्राप्त होने के 7 दिनों के भीतर इस आशय की सूचना प्रसारित करेगा कि परियोजना को पर्यावरणीय स्वीकृति प्राप्त हो गई है एवं पर्यावरणीय स्वीकृति पत्र की प्रतियाँ सचिवालय, छत्तीसगढ़ पर्यावरण संरक्षण मण्डल में अवलोकन हेतु उपलब्ध है। साथ ही इसका अवलोकन भारत सरकार, पर्यावरण, वन और जलवायु परिवर्तन मंत्रालय, नई दिल्ली की वेबसाइट [www.envfor.nic.in](http://www.envfor.nic.in) एवं एस.ई.आई.ए.ए., छत्तीसगढ़ की वेबसाइट [www.seiaacg.org](http://www.seiaacg.org) पर भी किया जा सकता है।
27. पर्यावरणीय स्वीकृति में दी गई शर्तों के पालन हेतु की गई कार्यवाही की अर्ध वार्षिक रिपोर्ट छत्तीसगढ़ पर्यावरण संरक्षण मण्डल, नवा रायपुर अटल नगर, जिला-रायपुर, क्षेत्रीय कार्यालय, छत्तीसगढ़ पर्यावरण संरक्षण मण्डल, बिलासपुर, एस.ई.आई.ए.ए., छत्तीसगढ़ एवं क्षेत्रीय कार्यालय पर्यावरण, वन एवं जलवायु परिवर्तन मंत्रालय, भारत सरकार, नागपुर को प्रेषित किया जाए। क्षेत्रीय कार्यालय पर्यावरण, वन एवं जलवायु परिवर्तन मंत्रालय, भारत सरकार, नागपुर द्वारा पर्यावरणीय स्वीकृति में प्रदत्त शर्तों के पालन की मॉनिटरिंग की जाएगी।
28. एस.ई.आई.ए.ए., छत्तीसगढ़, पर्यावरण, वन एवं जलवायु परिवर्तन मंत्रालय, भारत सरकार / क्षेत्रीय कार्यालय, पर्यावरण, वन एवं जलवायु परिवर्तन मंत्रालय, भारत सरकार, नागपुर / केंद्रीय प्रदूषण नियंत्रण बोर्ड / छत्तीसगढ़ पर्यावरण संरक्षण मण्डल के वैज्ञानिकों / अधिकारियों को शर्तों के अनुपालन के संबंध में की जाने वाली मॉनिटरिंग हेतु पूर्ण सहयोग प्रदान किया जाए।
29. परियोजना प्रस्तावक छत्तीसगढ़ पर्यावरण संरक्षण मण्डल एवं राज्य सरकार द्वारा दी गई शर्तों का अनिवार्य रूप से पालन करेगा। ये शर्तें जल (प्रदूषण निवारण तथा नियंत्रण) अधिनियम, 1974 वायु (प्रदूषण निवारण तथा नियंत्रण) अधिनियम, 1981, पर्यावरण (संरक्षण) अधिनियम, 1986 तथा इनके तहत बनाये गये नियमों, परिसंकटमय अपशिष्ट (प्रबंधन हथालन एवं सीमापार संचलन) नियम, 2008 (यथा संशोधित) तथा लोक दायित्व बीमा अधिनियम, 1991 (यथा संशोधित) के अधीन विनिर्दिष्ट की जा सकती है।
30. प्रस्तावित परियोजना के बारे में एस.ई.आई.ए.ए., छत्तीसगढ़ में प्रस्तुत विवरण में कोई भी विचलन अथवा परिवर्तन होने की दशा में एस.ई.आई.ए.ए., छत्तीसगढ़ को पुनः नवीन जानकारी सहित सूचित किया जाए, ताकि एस.ई.आई.ए.ए., छत्तीसगढ़ इस पर विचार कर शर्तों की उपयुक्तता अथवा नवीन शर्त निर्दिष्ट करने बाबत निर्णय ले सके। खदान में कोई भी विस्तार अथवा उन्नयन एस.ई.आई.ए.ए., छत्तीसगढ़ / भारत सरकार, पर्यावरण, वन और जलवायु परिवर्तन मंत्रालय, नई दिल्ली की पूर्व अनुमति के बिना नहीं किया जाए।
31. छत्तीसगढ़ पर्यावरण संरक्षण मण्डल पर्यावरणीय स्वीकृति की प्रति को उनके क्षेत्रीय कार्यालय, जिला-व्यापार एवं उद्योग केन्द्र एवं कलेक्टर/तहसीलदार कार्यालय में 30 दिवस की अवधि के लिये प्रदर्शित करेगा।

32. पर्यावरणीय स्वीकृति के विरुद्ध अपील नेशनल ग्रीन ट्रीब्यूनल के समक्ष, नेशनल ग्रीन ट्रीब्यूनल एक्ट 2010 की धारा 16 में दिए गए प्रावधानों अनुसार, 30 दिन की समय अवधि में की जा सकेगी।

सदस्य सचिव, एस.ई.ए.सी.

अध्यक्ष, एस.ई.ए.सी.

मेसर्स श्री गंगा प्रसाद कश्यप, ए-1 बघर्रा सेण्ड माईन को पार्ट ऑफ खसरा क्रमांक 290, कुल लीज क्षेत्र 1.263 हेक्टेयर, ग्राम-बघर्रा, तहसील-लोरमी, जिला-मुंगेली (छ.ग.) में मनियारी नदी से रेत उत्खनन क्षमता 12,600 घनमीटर प्रतिवर्ष हेतु प्रस्तावित पर्यावरण स्वीकृति में दी जाने वाली शर्तें

1. यह पर्यावरणीय स्वीकृति जारी दिनांक से दो वर्ष तक की अवधि हेतु वैध है।
2. गाद अध्ययन (सिल्टेशन स्टडी) रिपोर्ट - परियोजना प्रस्तावक रेत खदान क्षेत्र में आगामी 1.5 वर्ष में विस्तृत गाद अध्ययन (Siltation Study) करायेगा, ताकि रेत के पुनःभरण (Replenishment) बाबत सही आंकड़े, रेत उत्खनन का नदी, नदीतल, स्थानीय वनस्पति, जीव एवं सूक्ष्म जीवों पर प्रभाव तथा नदी के पानी की गुणवत्ता पर रेत उत्खनन के प्रभाव की सही जानकारी प्राप्त हो सके। उक्त गाद अध्ययन (सिल्टेशन स्टडी) रिपोर्ट प्रस्तुत करने के पश्चात् ही आगामी अवधि के लिए पर्यावरणीय स्वीकृति प्रदान करने पर विचार किया जाएगा।
3. यदि खदान खनिज विभाग द्वारा अधिसूचित किसी क्लस्टर में है, अथवा 500 मीटर के भीतर स्वीकृत रेत खदानों का कुल रकबा 5 हेक्टेयर से अधिक होता है तो पर्यावरण स्वीकृति मान्य नहीं होगी।
4. उत्खनन क्षेत्र 1.263 हेक्टेयर से अधिक नहीं होगा। इसी प्रकार खदान से रेत का अधिकतम उत्खनन 12,600 घनमीटर प्रतिवर्ष से अधिक नहीं होगा।
5. परियोजना प्रस्तावक द्वारा उत्खनन के पूर्व खनन लीज के बाहर / नदी तट (दोनों ओर) से 100 मीटर तक के क्षेत्र में नदी सतह के स्तरों (Levels) का भी सर्वे किया जायेगा। उपरोक्त सभी नदी सतह के स्तर (Levels) का सर्वे 25 मीटर गुणा 25 मीटर के अंतराल (Grid) में किया जाएगा। रेत खनन के उपरांत मानसून के पूर्व (मई माह के अंतिम सप्ताह/जून) में माईनिंग लीज क्षेत्र तथा लीज क्षेत्र के अपस्ट्रीम एवं डाउनस्ट्रीम में 100 मीटर तक तथा खनन लीज के बाहर / नदी तट (दोनों ओर) से 100 मीटर तक के क्षेत्र में नदी सतह के स्तरों (Levels) का सर्वे पूर्व निर्धारित ग्रिड बिन्दुओं पर किया जायेगा। इसी प्रकार पोस्ट-मानसून में (रेत उत्खनन प्रारंभ करने के पूर्व माह अक्टूबर) इन्ही ग्रिड बिन्दुओं पर रेत सतह के लेवलस (Levels) का मापन किया जाएगा। रेत सतह के पूर्व निर्धारित ग्रिड बिन्दुओं पर रेत सतह के लेवलस (Levels) के मापन का कार्य आगामी 3 वर्ष तक निरंतर किया जाएगा। पोस्ट-मानसून के आंकड़ें दिसम्बर 2020, 2021, 2022 एवं प्री-मानसून के आंकड़ें अगस्त 2020, 2021, 2022 तक अनिवार्य रूप से एस.ई.आई. ए.ए., छत्तीसगढ़ को प्रस्तुत किए जायेंगे।
6. रेत की खुदाई श्रमिकों द्वारा (Manually) की जाएगी। इस प्रयोजन के लिये किसी उपकरण संयंत्र (Machinery) आदि का उपयोग नहीं किया जाएगा। रिवर बेड में भारी वाहनों का प्रवेश प्रतिबंधित रहेगा। लीज क्षेत्र में स्थित रेत खुदाई गड्ढे (Excavation pits) से लोडिंग प्वाइंट तक रेत का परिवहन ट्रैक्टर ट्रॉली द्वारा किया जाएगा।
7. रेत का उत्खनन केवल चिन्हीत, सीमांकित एवं घोषित क्षेत्र में ही किया जाएगा। रेत उत्खनन की अधिकतम गहराई 1 मीटर अथवा वर्तमान जल स्तर की ऊपरी सतह, दोनों में से जो कम हो, से अधिक नहीं होगी। रेत का उत्खनन किसी भी परिस्थिति

में जल स्तर के नीचे नहीं किया जाएगा। न्यूनतम 2 मीटर मोटाई तक की रेत नदी तल (हार्ड रॉक) के ऊपर छोड़ा जाना आवश्यक है।

8. रेत उत्खनन नदी तटों से कम से कम 7.5 मीटर अथवा नदी की चौड़ाई के 10 प्रतिशत की दूरी जो भी अधिक हो छोड़कर ही किया जाएगा, ताकि नदी तटों का क्षरण न हो। इसलिए उत्खनन नदी की सीमा से न्यूनतम 10 मीटर की दूरी के बाद किया जाएगा। किसी भी पुलिया, स्टापडेम, बांध, एनीकट, जल प्रदाय व्यवस्था एवं अन्य स्थायी संरचनाओं से खदान के अपस्ट्रीम में न्यूनतम 500 मीटर तथा डाउनस्ट्रीम में न्यूनतम 250 मीटर सुरक्षित क्षेत्र छोड़ा जाना अनिवार्य है।
9. यह सुनिश्चित किया जाए कि रेत उत्खनन के कारण नदी जल का वेग, टर्बिडिटी एवं जल बहाव के स्वरूप पर कोई विपरीत प्रभाव न पड़े।
10. यह सुनिश्चित किया जाए कि उत्खनन केवल उसी क्षेत्र में किया जाए जिसमें तथा जिसके आस-पास के क्षेत्र पर कोई भी जीव-जन्तु प्रजनन हेतु निर्भर न हो। कछुओं के प्रजनन इकाईयों / क्षेत्रों का संरक्षण आवश्यक है, अतः इन क्षेत्रों के आस पास रेत उत्खनन नहीं किया जाए।
11. रेत उत्खनन एवं भराई / परिवहन दिन के समय ही किया जाए। यह कार्य रात्रि के समय नहीं किया जाए।
12. परियोजना प्रस्तावक द्वारा रेत उत्खनन विभिन्न प्रभागों यथा लोडिंग / अनलोडिंग आदि से उत्पन्न होने वाले फ्यूजिटिव डस्ट उत्सर्जन के नियंत्रण हेतु उपयुक्त वायु प्रदूषण नियंत्रण व्यवस्थाएं जैसे जल छिड़काव अथवा अन्य उपयुक्त व्यवस्था की जाए। रेत उत्खनन क्षेत्र में परिवेशीय वायु की गुणवत्ता भारत सरकार, पर्यावरण, वन और जल वायु परिवर्तन, मंत्रालय, नई दिल्ली द्वारा अधिसूचित मानकों से अधिक नहीं होनी चाहिए।
13. रेत का परिवहन तारपोलिन अथवा अन्य उपयुक्त माध्यम से ढके हुए वाहन से किया जाए, ताकि रेत वाहन से बाहर नहीं गिरे। खनिज का परिवहन कर रहे वाहनों को क्षमता से अधिक नहीं भरा जाना सुनिश्चित किया जाए।
14. उत्खनन क्षेत्र में ध्वनि प्रदूषण न हो, यह सुनिश्चित किया जाए।
15. प्राथमिकता के आधार पर खदान प्रबंधन द्वारा वर्ष 2020 में नदीतट के कटाव को रोकने हेतु कम से कम 200 नग प्रति हेक्टेयर लीज क्षेत्र के अनुसार अर्जुन, जामुन, बड़, पीपल, नीम, करंज, सीसू, आम, इमली, सीरस आदि अन्य स्थानीय प्रजातियों के कुल 1,000 पौधों का रोपण नदी तट पर किया जाए। रोपण को सुरक्षित रखने के लिये उपयुक्त एवं पर्याप्त व्यवस्था (यथा कांटेदार तार की बाड़ का उपयोग) किया जाए। उपरोक्त वृक्षारोपण प्रथम वर्ष में पूर्ण किया जाए।
16. भारत सरकार, पर्यावरण, वन और जलवायु परिवर्तन मंत्रालय, नई दिल्ली के ओ.एम. दिनांक 01/05/2018 के अनुसार सी.ई.आर. (Corporate Environment Responsibility) हेतु निम्नानुसार प्रस्ताव पर कार्य किया जाए:-

Capital Investment (in Lakh Rupees)	Percentage of Capital Investment to be Spent	Amount Required for CER Activities (in Lakh Rupees)	Amount Proposed & Details for CER Activities (in Lakh Rupees)	
			Particulars	CER Fund Allocation (in Lakh)




			Rupees)	
5	2%	0.10	Following activities at Nearby Government Primary School Village-Baghrra	
			Rain Water Harvesting System	0.50
			Plantation	0.10
			<b>Total</b>	<b>0.60</b>

17. सी.ई.आर. (Corporate Environment Responsibility) का कार्यवार विस्तृत लागत एवं कार्य विवरण एक माह में अनिवार्य रूप से प्रस्तुत किया जाए। सी.ई.आर. के तहत निर्धारित कार्यवाही 03 माह में अनिवार्य रूप से पूर्ण किया जाए।
18. परियोजना प्रस्तावक संबंधित केन्द्र / राज्य शासन के विभागों, मण्डलों एवं अन्य संस्थानों से रेत उत्खनन आरंभ करने के पूर्व आवश्यक सभी अनुमतियां प्राप्त करेगा। परियोजना प्रस्तावक द्वारा जल एवं वायु प्रदूषण नियंत्रण तथा पर्यावरण संरक्षण हेतु समय-समय पर केन्द्र/राज्य सरकार, केन्द्रीय प्रदूषण नियंत्रण बोर्ड / छत्तीसगढ़ पर्यावरण संरक्षण मण्डल द्वारा जारी निर्देशों / मार्गदर्शिका का पालन सुनिश्चित किया जाए।
19. छत्तीसगढ़ गौण खनिज नियम, 2015, राज्य शासन द्वारा रेत उत्खनन हेतु जारी अधिसूचना दिनांक 2/3/2006 के प्रावधानों/शर्तों एवं तदनुसार जारी दिशा निर्देशों, अनुमोदित उत्खनन योजना एवं पर्यावरणीय प्रबंधन योजना का पालन सुनिश्चित किया जाए।
20. कार्य स्थल पर यदि कैम्पिंग श्रमिक कार्य पर लगाये जाते हैं तो ऐसे श्रमिकों के आवास उचित व्यवस्था परियोजना प्रस्तावक द्वारा की जाएगी। आवासीय व्यवस्था अस्थायी संरचनाओं के रूप में हो सकती है, जिसे परियोजना पूरी होने के पश्चात हटाया जा सके।
21. श्रमिकों के लिए खनन स्थल पर स्वच्छ पेयजल चिकित्सकीय सुविधा, मोबाइल टायलेट आदि की व्यवस्था परियोजना प्रस्तावक द्वारा की जाए।
22. श्रमिकों का समय-समय पर आक्यूपेशनल हेल्थ सर्विलेंस कराया जाये।
23. उत्खनन की तकनीक, कार्य क्षेत्र एवं अनुमोदित उत्खनन योजना के अनुरूप वार्षिक योजना में किसी भी प्रकार का परिवर्तन एस.ई.आई.ए.ए., छत्तीसगढ़ / भारत सरकार, पर्यावरण, वन और जलवायु परिवर्तन मंत्रालय, नई दिल्ली की पूर्व अनुमति के बिना नहीं किया जाए।
24. इस पर्यावरणीय स्वीकृति को जारी करने का आशय किसी व्यक्तिगत अथवा अन्य सम्पत्ति पर अधिकार दर्शाने का नहीं है एवं न ही यह पर्यावरणीय स्वीकृति किसी निजी सम्पत्ति को नुकसान पहुँचाने अथवा व्यक्तिगत अधिकारों के अतिक्रमण अथवा केन्द्र, राज्य एवं स्थानीय कानूनों / विधियों के उल्लंघन हेतु अधिकृत करता है।
25. एस.ई.आई.ए.ए., छत्तीसगढ़ पर्यावरण संरक्षण की दृष्टि से, परियोजना की रूपरेखा में परिवर्तन अथवा विनिर्दिष्ट शर्तों के संतोषप्रद रूप से पालन न करने की दशा में किसी भी शर्त में संशोधन/निरस्त करने अथवा नई शर्त जोड़ने अथवा उत्सर्जन / निस्स्राव के मानकों को और सख्त करने का अधिकार सुरक्षित रखता है।

26. परियोजना प्रस्तावक न्यूनतम 2 स्थानीय समाचार पत्रों में, जो कि परियोजना क्षेत्र के आस-पास व्यापक रूप से प्रसारित हो, पर्यावरणीय स्वीकृति प्राप्त होने के 7 दिनों के भीतर इस आशय की सूचना प्रसारित करेगा कि परियोजना को पर्यावरणीय स्वीकृति प्राप्त हो गई है एवं पर्यावरणीय स्वीकृति पत्र की प्रतियाँ सचिवालय, छत्तीसगढ़ पर्यावरण संरक्षण मण्डल में अवलोकन हेतु उपलब्ध है। साथ ही इसका अवलोकन भारत सरकार, पर्यावरण, वन और जलवायु परिवर्तन मंत्रालय, नई दिल्ली की वेबसाइट [www.envfor.nic.in](http://www.envfor.nic.in) एवं एस.ई.आई.ए.ए., छत्तीसगढ़ की वेबसाइट [www.seiaacg.org](http://www.seiaacg.org) पर भी किया जा सकता है।
27. पर्यावरणीय स्वीकृति में दी गई शर्तों के पालन हेतु की गई कार्यवाही की अर्ध वार्षिक रिपोर्ट छत्तीसगढ़ पर्यावरण संरक्षण मण्डल, नवा रायपुर अटल नगर, जिला-रायपुर, क्षेत्रीय कार्यालय, छत्तीसगढ़ पर्यावरण संरक्षण मण्डल, विलासपुर, एस.ई.आई.ए.ए., छत्तीसगढ़ एवं क्षेत्रीय कार्यालय पर्यावरण, वन एवं जलवायु परिवर्तन मंत्रालय, भारत सरकार, नागपुर को प्रेषित किया जाए। क्षेत्रीय कार्यालय पर्यावरण, वन एवं जलवायु परिवर्तन मंत्रालय, भारत सरकार, नागपुर द्वारा पर्यावरणीय स्वीकृति में प्रदत्त शर्तों के पालन की मॉनिटरिंग की जाएगी।
28. एस.ई.आई.ए.ए., छत्तीसगढ़, पर्यावरण, वन एवं जलवायु परिवर्तन मंत्रालय, भारत सरकार / क्षेत्रीय कार्यालय, पर्यावरण, वन एवं जलवायु परिवर्तन मंत्रालय, भारत सरकार, नागपुर / केन्द्रीय प्रदूषण नियंत्रण बोर्ड / छत्तीसगढ़ पर्यावरण संरक्षण मण्डल के वैज्ञानिकों / अधिकारियों को शर्तों के अनुपालन के संबंध में की जाने वाली मॉनिटरिंग हेतु पूर्ण सहयोग प्रदान किया जाए।
29. परियोजना प्रस्तावक छत्तीसगढ़ पर्यावरण संरक्षण मण्डल एवं राज्य सरकार द्वारा दी गई शर्तों का अनिवार्य रूप से पालन करेगा। ये शर्तें जल (प्रदूषण निवारण तथा नियंत्रण) अधिनियम, 1974 वायु (प्रदूषण निवारण तथा नियंत्रण) अधिनियम, 1981, पर्यावरण (संरक्षण) अधिनियम, 1986 तथा इनके तहत बनाये गये नियमों, परिसंकटमय अपशिष्ट (प्रबंधन हथालन एवं सीमापार संचलन) नियम, 2008 (यथा संशोधित) तथा लोक दायित्व बीमा अधिनियम, 1991 (यथा संशोधित) के अधीन विनिर्दिष्ट की जा सकती है।
30. प्रस्तावित परियोजना के बारे में एस.ई.आई.ए.ए., छत्तीसगढ़ में प्रस्तुत विवरण में कोई भी विचलन अथवा परिवर्तन होने की दशा में एस.ई.आई.ए.ए., छत्तीसगढ़ को पुनः नवीन जानकारी सहित सूचित किया जाए, ताकि एस.ई.आई.ए.ए., छत्तीसगढ़ इस पर विचार कर शर्तों की उपयुक्तता अथवा नवीन शर्त निर्दिष्ट करने बाबत निर्णय ले सके। खदान में कोई भी विस्तार अथवा उन्नयन एस.ई.आई.ए.ए., छत्तीसगढ़ / भारत सरकार, पर्यावरण, वन और जलवायु परिवर्तन मंत्रालय, नई दिल्ली की पूर्व अनुमति के बिना नहीं किया जाए।
31. छत्तीसगढ़ पर्यावरण संरक्षण मण्डल पर्यावरणीय स्वीकृति की प्रति को उनके क्षेत्रीय कार्यालय, जिला-व्यापार एवं उद्योग केन्द्र एवं कलेक्टर/तहसीलदार कार्यालय में 30 दिवस की अवधि के लिये प्रदर्शित करेगा।

32. पर्यावरणीय स्वीकृति के विरुद्ध अपील नेशनल ग्रीन ट्रीब्यूनल के समक्ष, नेशनल ग्रीन ट्रीब्यूनल एक्ट 2010 की धारा 16 में दिए गए प्रावधानों अनुसार, 30 दिन की समय अवधि में की जा सकेगी।

  
सदस्य सचिव, एस.ई.ए.सी.

अध्यक्ष, एस.ई.ए.सी.

मेसर्स श्री गंगा प्रसाद कश्यप, ए-2 जमुनाही सेण्ड माईन को पार्ट ऑफ खसरा क्रमांक 62/1, कुल लीज क्षेत्र 4 हेक्टेयर, ग्राम-जमुनाही, तहसील-लोरमी, जिला-मुंगेली (छ.ग.) में मनियारी नदी से रेत उत्खनन क्षमता 40,000 घनमीटर प्रतिवर्ष हेतु प्रस्तावित पर्यावरण स्वीकृति में दी जाने वाली शर्तें

1. यह पर्यावरणीय स्वीकृति जारी दिनांक से दो वर्ष तक की अवधि हेतु वैध है।
2. गाद अध्ययन (सिल्टेशन स्टडी) रिपोर्ट – परियोजना प्रस्तावक रेत खदान क्षेत्र में आगामी 1.5 वर्ष में विस्तृत गाद अध्ययन (Siltation Study) करायेगा, ताकि रेत के पुनःभरण (Replenishment) बाबत सही आंकड़े, रेत उत्खनन का नदी, नदीतल, स्थानीय वनस्पति, जीव एवं सूक्ष्म जीवों पर प्रभाव तथा नदी के पानी की गुणवत्ता पर रेत उत्खनन के प्रभाव की सही जानकारी प्राप्त हो सके। उक्त गाद अध्ययन (सिल्टेशन स्टडी) रिपोर्ट प्रस्तुत करने के पश्चात् ही आगामी अवधि के लिए पर्यावरणीय स्वीकृति प्रदान करने पर विचार किया जाएगा।
3. यदि खदान खनिज विभाग द्वारा अधिसूचित किसी क्लस्टर में है, अथवा 500 मीटर के भीतर स्वीकृत रेत खदानों का कुल रकबा 5 हेक्टेयर से अधिक होता है तो पर्यावरण स्वीकृति मान्य नहीं होगी।
4. उत्खनन क्षेत्र 4 हेक्टेयर से अधिक नहीं होगा। इसी प्रकार खदान से रेत का अधिकतम उत्खनन 40,000 घनमीटर प्रतिवर्ष से अधिक नहीं होगा।
5. रेत खनन के उपरांत मानसून के पूर्व (मई माह के अंतिम सप्ताह/जून) में माईनिंग लीज क्षेत्र तथा लीज क्षेत्र के अपस्ट्रीम एवं डाउनस्ट्रीम में 100 मीटर तक तथा खनन लीज के बाहर / नदी तट (दोनों ओर) से 100 मीटर तक के क्षेत्र में नदी सतह के स्तरों (Levels) का सर्वे पूर्व निर्धारित गिड बिन्दुओं पर किया जायेगा। इसी प्रकार पोस्ट-मानसून में (रेत उत्खनन प्रारंभ करने के पूर्व माह अक्टूबर) इन्ही गिड बिन्दुओं पर रेत सतह के लेवलस (Levels) का मापन किया जाएगा। रेत सतह के पूर्व निर्धारित गिड बिन्दुओं पर रेत सतह के लेवलस (Levels) के मापन का कार्य आगामी 3 वर्ष तक निरंतर किया जाएगा। पोस्ट-मानसून के आंकड़ें दिसम्बर 2020, 2021, 2022 एवं प्री-मानसून के आंकड़ें अगस्त 2020, 2021, 2022 तक अनिवार्य रूप से एस.ई.आई.ए.ए., छत्तीसगढ़ को प्रस्तुत किए जायेंगे।
6. रेत की खुदाई श्रमिकों द्वारा (Manually) की जाएगी। इस प्रयोजन के लिये किसी उपकरण संयंत्र (Machinery) आदि का उपयोग नहीं किया जाएगा। रिवर बेड में भारी वाहनों का प्रवेश प्रतिबंधित रहेगा। लीज क्षेत्र में स्थित रेत खुदाई गड्ढे (Excavation pits) से लोडिंग प्वाइंट तक रेत का परिवहन ट्रैक्टर ट्रॉली द्वारा किया जाएगा।
7. रेत का उत्खनन केवल चिन्हीत, सीमांकित एवं घोषित क्षेत्र में ही किया जाएगा। रेत उत्खनन की अधिकतम गहराई 1 मीटर अथवा वर्तमान जल स्तर की ऊपरी सतह, दोनों में से जो कम हो, से अधिक नहीं होगी। रेत का उत्खनन किसी भी परिस्थिति में जल स्तर के नीचे नहीं किया जाएगा। न्यूनतम 2 मीटर मोटाई तक की रेत नदी तल (हार्ड रॉक) के ऊपर छोड़ा जाना आवश्यक है।
8. रेत उत्खनन नदी तटों से कम से कम 7.5 मीटर अथवा नदी की चौड़ाई के 10 प्रतिशत की दूरी जो भी अधिक हो छोड़कर ही किया जाएगा, ताकि नदी तटों का क्षरण न हो। इसलिए उत्खनन नदी की सीमा से न्यूनतम 10 मीटर की दूरी के बाद

किया जाएगा। किसी भी पुलिया, स्टापडेम, बांध, एनीकट, जल प्रदाय व्यवस्था एवं अन्य स्थायी संरचनाओं से खदान के अपस्ट्रीम में न्यूनतम 500 मीटर तथा डाउनस्ट्रीम में न्यूनतम 250 मीटर सुरक्षित क्षेत्र छोड़ा जाना अनिवार्य है।

9. यह सुनिश्चित किया जाए कि रेत उत्खनन के कारण नदी जल का वेग, टर्बिडिटी एवं जल बहाव के स्वरूप पर कोई विपरीत प्रभाव न पड़े।
10. यह सुनिश्चित किया जाए कि उत्खनन केवल उसी क्षेत्र में किया जाए जिसमें तथा जिसके आस-पास के क्षेत्र पर कोई भी जीव-जन्तु प्रजनन हेतु निर्भर न हो। कछुओं के प्रजनन इकाईयों / क्षेत्रों का संरक्षण आवश्यक है, अतः इन क्षेत्रों के आस पास रेत उत्खनन नहीं किया जाए।
11. रेत उत्खनन एवं भराई / परिवहन दिन के समय ही किया जाए। यह कार्य रात्रि के समय नहीं किया जाए।
12. परियोजना प्रस्तावक द्वारा रेत उत्खनन विभिन्न प्रभागों यथा लोडिंग / अनलोडिंग आदि से उत्पन्न होने वाले फ्यूजिटिव डस्ट उत्सर्जन के नियंत्रण हेतु उपयुक्त वायु प्रदूषण नियंत्रण व्यवस्थाएं जैसे जल छिडकाव अथवा अन्य उपयुक्त व्यवस्था की जाए। रेत उत्खनन क्षेत्र में परिवेशीय वायु की गुणवत्ता भारत सरकार, पर्यावरण, वन और जल वायु परिवर्तन, मंत्रालय, नई दिल्ली द्वारा अधिसूचित मानकों से अधिक नहीं होनी चाहिए।
13. रेत का परिवहन तारपोलिन अथवा अन्य उपयुक्त माध्यम से ढके हुए वाहन से किया जाए, ताकि रेत वाहन से बाहर नहीं गिरे। खनिज का परिवहन कर रहे वाहनों को क्षमता से अधिक नहीं भरा जाना सुनिश्चित किया जाए।
14. उत्खनन क्षेत्र में ध्वनि प्रदूषण न हो, यह सुनिश्चित किया जाए।
15. प्राथमिकता के आधार पर खदान प्रबंधन द्वारा वर्ष 2020 में नदीतट के कटाव को रोकने हेतु कम से कम 200 नग प्रति हेक्टेयर लीज क्षेत्र के अनुसार अर्जुन, जामुन, बड़, पीपल, नीम, करंज, सीसू, आम, इमली, सीरस आदि अन्य स्थानीय प्रजातियों के कुल 1,200 पौधों का रोपण नदी तट पर तथा इसके अतिरिक्त 400 नग पौधे पहुँच मार्ग में किया जाए। रोपण को सुरक्षित रखने के लिये उपयुक्त एवं पर्याप्त व्यवस्था (यथा कांटेदार तार की बाड़ का उपयोग) किया जाए। उपरोक्त वृक्षारोपण प्रथम वर्ष में पूर्ण किया जाए।
16. भारत सरकार, पर्यावरण, वन और जलवायु परिवर्तन मंत्रालय, नई दिल्ली के ओ.एम. दिनांक 01/05/2018 के अनुसार सी.ई.आर. (Corporate Environment Responsibility) हेतु निम्नानुसार प्रस्ताव पर कार्य किया जाए:-

Capital Investment (in Lakh Rupees)	Percentage of Capital Investment to be Spent	Amount Required for CER Activities (in Lakh Rupees)	Amount Proposed & Details for CER Activities (in Lakh Rupees)	
			Particulars	CER Fund Allocation (in Lakh Rupees)
20	2%	0.40	Following activities at Nearby Government Primary School Village-Jamunahi	
			Rain Water Harvesting System	0.50

		Plantation	0.20
		<b>Total</b>	<b>0.70</b>

17. सी.ई.आर. (Corporate Environment Responsibility) का कार्यवार विस्तृत लागत एवं कार्य विवरण एक माह में अनिवार्य रूप से प्रस्तुत किया जाए। सी.ई.आर. के तहत निर्धारित कार्यवाही 03 माह में अनिवार्य रूप से पूर्ण किया जाए।
18. परियोजना प्रस्तावक संबंधित केन्द्र / राज्य शासन के विभागों, मण्डलों एवं अन्य संस्थानों से रेत उत्खनन आरंभ करने के पूर्व आवश्यक सभी अनुमतियां प्राप्त करेगा। परियोजना प्रस्तावक द्वारा जल एवं वायु प्रदूषण नियंत्रण तथा पर्यावरण संरक्षण हेतु समय-समय पर केन्द्र/राज्य सरकार, केन्द्रीय प्रदूषण नियंत्रण बोर्ड / छत्तीसगढ़ पर्यावरण संरक्षण मण्डल द्वारा जारी निर्देशों / मार्गदर्शिका का पालन सुनिश्चित किया जाए।
19. छत्तीसगढ़ गौण खनिज नियम, 2015, राज्य शासन द्वारा रेत उत्खनन हेतु जारी अधिसूचना दिनांक 2/3/2006 के प्रावधानों/शर्तों एवं तदनुसार जारी दिशा निर्देशों, अनुमोदित उत्खनन योजना एवं पर्यावरणीय प्रबंधन योजना का पालन सुनिश्चित किया जाए।
20. कार्य स्थल पर यदि कैम्पिंग श्रमिक कार्य पर लगाये जाते हैं तो ऐसे श्रमिकों के आवास उचित व्यवस्था परियोजना प्रस्तावक द्वारा की जाएगी। आवासीय व्यवस्था अस्थायी संरचनाओं के रूप में हो सकती है, जिसे परियोजना पूरी होने के पश्चात हटाया जा सके।
21. श्रमिकों के लिए खनन स्थल पर स्वच्छ पेयजल चिकित्साकीय सुविधा, मोबाइल टायलेट आदि की व्यवस्था परियोजना प्रस्तावक द्वारा की जाए।
22. श्रमिकों का समय-समय पर आक्यूपेशनल हेल्थ सर्विलेंस कराया जाये।
23. उत्खनन की तकनीक, कार्य क्षेत्र एवं अनुमोदित उत्खनन योजना के अनुरूप वार्षिक योजना में किसी भी प्रकार का परिवर्तन एस.ई.आई.ए.ए., छत्तीसगढ़ / भारत सरकार, पर्यावरण, वन और जलवायु परिवर्तन मंत्रालय, नई दिल्ली की पूर्व अनुमति के बिना नहीं किया जाए।
24. इस पर्यावरणीय स्वीकृति को जारी करने का आशय किसी व्यक्तिगत अथवा अन्य सम्पत्ति पर अधिकार दर्शाने का नहीं है एवं न ही यह पर्यावरणीय स्वीकृति किसी निजी सम्पत्ति को नुकसान पहुँचाने अथवा व्यक्तिगत अधिकारों के अतिक्रमण अथवा केन्द्र, राज्य एवं स्थानीय कानूनों / विधियों के उल्लंघन हेतु अधिकृत करता है।
25. एस.ई.आई.ए.ए., छत्तीसगढ़ पर्यावरण संरक्षण की दृष्टि से, परियोजना की रूपरेखा में परिवर्तन अथवा विनिर्दिष्ट शर्तों के संतोषप्रद रूप से पालन न करने की दशा में किसी भी शर्त में संशोधन/निरस्त करने अथवा नई शर्त जोड़ने अथवा उत्सर्जन / निस्स्राव के मानकों को और सख्त करने का अधिकार सुरक्षित रखता है।
26. परियोजना प्रस्तावक न्यूनतम 2 स्थानीय समाचार पत्रों में, जो कि परियोजना क्षेत्र के आस-पास व्यापक रूप से प्रसारित हो, पर्यावरणीय स्वीकृति प्राप्त होने के 7 दिनों के भीतर इस आशय की सूचना प्रसारित करेगा कि परियोजना को पर्यावरणीय स्वीकृति प्राप्त हो गई है एवं पर्यावरणीय स्वीकृति पत्र की प्रतियाँ सचिवालय, छत्तीसगढ़ पर्यावरण संरक्षण मण्डल में अवलोकन हेतु उपलब्ध है। साथ ही इसका

अवलोकन भारत सरकार, पर्यावरण, वन और जलवायु परिवर्तन मंत्रालय, नई दिल्ली की वेबसाइट [www.envfor.nic.in](http://www.envfor.nic.in) एवं एस.ई.आई.ए.ए., छत्तीसगढ़ की वेबसाइट [www.seiaacg.org](http://www.seiaacg.org) पर भी किया जा सकता है।

27. पर्यावरणीय स्वीकृति में दी गई शर्तों के पालन हेतु की गई कार्यवाही की अर्ध वार्षिक रिपोर्ट छत्तीसगढ़ पर्यावरण संरक्षण मण्डल, नवा रायपुर अटल नगर, जिला-रायपुर, क्षेत्रीय कार्यालय, छत्तीसगढ़ पर्यावरण संरक्षण मण्डल, बिलासपुर, एस.ई.आई.ए.ए., छत्तीसगढ़ एवं क्षेत्रीय कार्यालय पर्यावरण, वन एवं जलवायु परिवर्तन मंत्रालय, भारत सरकार, नागपुर को प्रेषित किया जाए। क्षेत्रीय कार्यालय पर्यावरण, वन एवं जलवायु परिवर्तन मंत्रालय, भारत सरकार, नागपुर द्वारा पर्यावरणीय स्वीकृति में प्रदत्त शर्तों के पालन की मॉनिटरिंग की जाएगी।
28. एस.ई.आई.ए.ए., छत्तीसगढ़, पर्यावरण, वन एवं जलवायु परिवर्तन मंत्रालय, भारत सरकार / क्षेत्रीय कार्यालय, पर्यावरण, वन एवं जलवायु परिवर्तन मंत्रालय, भारत सरकार, नागपुर / केन्द्रीय प्रदूषण नियंत्रण बोर्ड / छत्तीसगढ़ पर्यावरण संरक्षण मण्डल के वैज्ञानिकों / अधिकारियों को शर्तों के अनुपालन के संबंध में की जाने वाली मॉनिटरिंग हेतु पूर्ण सहयोग प्रदान किया जाए।
29. परियोजना प्रस्तावक छत्तीसगढ़ पर्यावरण संरक्षण मण्डल एवं राज्य सरकार द्वारा दी गई शर्तों का अनिवार्य रूप से पालन करेगा। ये शर्तें जल (प्रदूषण निवारण तथा नियंत्रण) अधिनियम, 1974 वायु (प्रदूषण निवारण तथा नियंत्रण) अधिनियम, 1981, पर्यावरण (संरक्षण) अधिनियम, 1986 तथा इनके तहत बनाये गये नियमों, परिसंकटमय अपशिष्ट (प्रबंधन हथालन एवं सीमापार संचलन) नियम, 2008 (यथा संशोधित) तथा लोक दायित्व बीमा अधिनियम, 1991 (यथा संशोधित) के अधीन विनिर्दिष्ट की जा सकती है।
30. प्रस्तावित परियोजना के बारे में एस.ई.आई.ए.ए., छत्तीसगढ़ में प्रस्तुत विवरण में कोई भी विचलन अथवा परिवर्तन होने की दशा में एस.ई.आई.ए.ए., छत्तीसगढ़ को पुनः नवीन जानकारी सहित सूचित किया जाए, ताकि एस.ई.आई.ए.ए., छत्तीसगढ़ इस पर विचार कर शर्तों की उपयुक्तता अथवा नवीन शर्त निर्दिष्ट करने बाबत निर्णय ले सके। खदान में कोई भी विस्तार अथवा उन्नयन एस.ई.आई.ए.ए., छत्तीसगढ़ / भारत सरकार, पर्यावरण, वन और जलवायु परिवर्तन मंत्रालय, नई दिल्ली की पूर्व अनुमति के बिना नहीं किया जाए।
31. छत्तीसगढ़ पर्यावरण संरक्षण मण्डल पर्यावरणीय स्वीकृति की प्रति को उनके क्षेत्रीय कार्यालय, जिला-व्यापार एवं उद्योग केन्द्र एवं कलेक्टर/तहसीलदार कार्यालय में 30 दिवस की अवधि के लिये प्रदर्शित करेगा।
32. पर्यावरणीय स्वीकृति के विरुद्ध अपील नेशनल ग्रीन ट्रीब्यूनल के समक्ष, नेशनल ग्रीन ट्रीब्यूनल एक्ट 2010 की धारा 16 में दिए गए प्रावधानों अनुसार, 30 दिन की समय अवधि में की जा सकेगी।

सदस्य सचिव, एस.ई.ए.सी.

अध्यक्ष, एस.ई.ए.सी.

मेसर्स श्री गजानंद सिन्हा, उफरा सेण्ड माईन  
को पार्ट ऑफ खसरा क्रमांक 1165, कुल लीज क्षेत्र 5 हेक्टेयर, ग्राम-उफरा,  
तहसील-पाटन, जिला-दुर्ग (छ.ग.) में खारून नदी से रेत उत्खनन क्षमता 50,000  
घनमीटर प्रतिवर्ष हेतु प्रस्तावित पर्यावरण स्वीकृति में दी जाने वाली शर्तें

1. यह पर्यावरणीय स्वीकृति जारी दिनांक से दो वर्ष तक की अवधि हेतु वैध है।
2. गाद अध्ययन (सिल्टेशन स्टडी) रिपोर्ट – परियोजना प्रस्तावक रेत खदान क्षेत्र में आगामी 1.5 वर्ष में विस्तृत गाद अध्ययन (Siltation Study) करायेगा, ताकि रेत के पुनःभरण (Replenishment) बाबत सही आंकड़े, रेत उत्खनन का नदी, नदीतल, स्थानीय वनस्पति, जीव एवं सूक्ष्म जीवों पर प्रभाव तथा नदी के पानी की गुणवत्ता पर रेत उत्खनन के प्रभाव की सही जानकारी प्राप्त हो सके। उक्त गाद अध्ययन (सिल्टेशन स्टडी) रिपोर्ट प्रस्तुत करने के पश्चात् ही आगामी अवधि के लिए पर्यावरणीय स्वीकृति प्रदान करने पर विचार किया जाएगा।
3. यदि खदान खनिज विभाग द्वारा अधिसूचित किसी क्लस्टर में है, अथवा 500 मीटर के भीतर स्वीकृत रेत खदानों का कुल रकबा 5 हेक्टेयर से अधिक होता है तो पर्यावरण स्वीकृति मान्य नहीं होगी।
4. उत्खनन क्षेत्र 5 हेक्टेयर से अधिक नहीं होगा। इसी प्रकार खदान से रेत का अधिकतम उत्खनन 50,000 घनमीटर प्रतिवर्ष से अधिक नहीं होगा।
5. परियोजना प्रस्तावक द्वारा उत्खनन के पूर्व खनन लीज के बाहर / नदी तट (दोनों ओर) से 100 मीटर तक के क्षेत्र में नदी सतह के स्तरों (Levels) का सर्वे किया जायेगा। उपरोक्त सभी नदी सतह के स्तर (Levels) का सर्वे 25 मीटर गुणा 25 मीटर के अंतराल (Grid) में किया जाएगा। रेत खनन के उपरांत मानसून के पूर्व (मई माह के अंतिम सप्ताह/जून) में माईनिंग लीज क्षेत्र तथा लीज क्षेत्र के अपस्ट्रीम एवं डाउनस्ट्रीम में 100 मीटर तक तथा खनन लीज के बाहर / नदी तट (दोनों ओर) से 100 मीटर तक के क्षेत्र में नदी सतह के स्तरों (Levels) का सर्वे पूर्व निर्धारित ग्रिड बिन्दुओं पर किया जायेगा। इसी प्रकार पोस्ट-मानसून में (रेत उत्खनन प्रारंभ करने के पूर्व माह अक्टूबर) इन्ही ग्रिड बिन्दुओं पर रेत सतह के लेवलस (Levels) का मापन किया जाएगा। रेत सतह के पूर्व निर्धारित ग्रिड बिन्दुओं पर रेत सतह के लेवलस (Levels) के मापन का कार्य आगामी 3 वर्ष तक निरंतर किया जाएगा। पोस्ट-मानसून के आंकड़ें दिसम्बर 2020, 2021, 2022 एवं प्री-मानसून के आंकड़ें अगस्त 2020, 2021, 2022 तक अनिवार्य रूप से एस.ई.आई. ए.ए. छत्तीसगढ़ को प्रस्तुत किए जायेंगे।
6. रेत की खुदाई श्रमिकों द्वारा (Manually) की जाएगी। इस प्रयोजन के लिये किसी उपकरण संयंत्र (Machinery) आदि का उपयोग नहीं किया जाएगा। रिवर बेड में भारी वाहनों का प्रवेश प्रतिबंधित रहेगा। लीज क्षेत्र में स्थित रेत खुदाई गड्ढे (Excavation pits) से लोडिंग प्वाइंट तक रेत का परिवहन ट्रैक्टर ट्रॉली द्वारा किया जाएगा।
7. रेत का उत्खनन केवल चिन्हीत, सीमांकित एवं घोषित क्षेत्र में ही किया जाएगा। रेत उत्खनन की अधिकतम गहराई 1 मीटर अथवा वर्तमान जल स्तर की ऊपरी सतह, दोनों में से जो कम हो, से अधिक नहीं होगी। रेत का उत्खनन किसी भी परिस्थिति



में जल स्तर के नीचे नहीं किया जाएगा। न्यूनतम 2 मीटर मोटाई तक की रेत नदी तल (हार्ड रॉक) के ऊपर छोड़ा जाना आवश्यक है।

8. रेत उत्खनन नदी तटों से कम से कम 7.5 मीटर अथवा नदी की चौड़ाई के 10 प्रतिशत की दूरी जो भी अधिक हो छोड़कर ही किया जाएगा, ताकि नदी तटों का क्षरण न हो। इसलिए उत्खनन नदी की सीमा से न्यूनतम 12 मीटर की दूरी के बाद किया जाएगा। किसी भी पुलिया, स्टापडेम, बांध, एनीकट, जल प्रदाय व्यवस्था एवं अन्य स्थायी संरचनाओं से खदान के अपस्ट्रीम में न्यूनतम 500 मीटर तथा डाउनस्ट्रीम में न्यूनतम 250 मीटर सुरक्षित क्षेत्र छोड़ा जाना अनिवार्य है।
9. यह सुनिश्चित किया जाए कि रेत उत्खनन के कारण नदी जल का वेग, टर्बिडिटी एवं जल बहाव के स्वरूप पर कोई विपरीत प्रभाव न पड़े।
10. यह सुनिश्चित किया जाए कि उत्खनन केवल उसी क्षेत्र में किया जाए जिसमें तथा जिसके आस-पास के क्षेत्र पर कोई भी जीव-जन्तु प्रजनन हेतु निर्भर न हो। कछुओं के प्रजनन इकाईयों / क्षेत्रों का संरक्षण आवश्यक है, अतः इन क्षेत्रों के आस पास रेत उत्खनन नहीं किया जाए।
11. रेत उत्खनन एवं भराई / परिवहन दिन के समय ही किया जाए। यह कार्य रात्रि के समय नहीं किया जाए।
12. परियोजना प्रस्तावक द्वारा रेत उत्खनन विभिन्न प्रभागों यथा लोडिंग / अनलोडिंग आदि से उत्पन्न होने वाले फ्यूजिटिव डस्ट उत्सर्जन के नियंत्रण हेतु उपयुक्त वायु प्रदूषण नियंत्रण व्यवस्थाएं जैसे जल छिड़काव अथवा अन्य उपयुक्त व्यवस्था की जाए। रेत उत्खनन क्षेत्र में परिवेशीय वायु की गुणवत्ता भारत सरकार, पर्यावरण, वन और जल वायु परिवर्तन, मंत्रालय, नई दिल्ली द्वारा अधिसूचित मानकों से अधिक नहीं होनी चाहिए।
13. रेत का परिवहन तारपोलिन अथवा अन्य उपयुक्त माध्यम से ढके हुए वाहन से किया जाए, ताकि रेत वाहन से बाहर नहीं गिरे। खनिज का परिवहन कर रहे वाहनों को क्षमता से अधिक नहीं भरा जाना सुनिश्चित किया जाए।
14. उत्खनन क्षेत्र में ध्वनि प्रदूषण न हो, यह सुनिश्चित किया जाए।
15. प्राथमिकता के आधार पर खदान प्रबंधन द्वारा वर्ष 2020 में नदीतट के कटाव को रोकने हेतु कम से कम 200 नग प्रति हेक्टेयर लीज क्षेत्र के अनुसार अर्जुन, जामुन, बड़, पीपल, नीम, करंज, सीसू, आम, इमली, सीरस आदि अन्य स्थानीय प्रजातियों के कुल 1,500 पौधों का रोपण नदी तट पर तथा इसके अतिरिक्त 500 नग पौधे पहुँच मार्ग में किया जाए। रोपण को सुरक्षित रखने के लिये उपयुक्त एवं पर्याप्त व्यवस्था (यथा कांटेदार तार की बाड़ का उपयोग) किया जाए। उपरोक्त वृक्षारोपण प्रथम वर्ष में पूर्ण किया जाए।
16. भारत सरकार, पर्यावरण, वन और जलवायु परिवर्तन मंत्रालय, नई दिल्ली के ओ.एम. दिनांक 01/05/2018 के अनुसार सी.ई.आर. (Corporate Environment Responsibility) हेतु निम्नानुसार प्रस्ताव पर कार्य किया जाए:-

Capital Investment (in Lakh Rupees)	Percentage of Capital Investment to be Spent	Amount Required for CER Activities (in Lakh)	Amount Proposed & Details for CER Activities (in Lakh Rupees)	
			Particulars	CER Fund Allocation


		Rupees)	(in Lakh Rupees)	
56	2%	1.12	Following activities at Nearby Government Primary School Village-Ufra	
			Rain Water Harvesting System	0.90
			Potable drinking water facility	0.15
			Plantation with fencing	0.15
<b>Total</b>			<b>1.20</b>	

17. सी.ई.आर. (Corporate Environment Responsibility) का कार्यवार विस्तृत लागत एवं कार्य विवरण एक माह में अनिवार्य रूप से प्रस्तुत किया जाए। सी.ई.आर. के तहत निर्धारित कार्यवाही 03 माह में अनिवार्य रूप से पूर्ण किया जाए।
18. परियोजना प्रस्तावक संबंधित केन्द्र / राज्य शासन के विभागों, मण्डलों एवं अन्य संस्थानों से रेत उत्खनन आरंभ करने के पूर्व आवश्यक सभी अनुमतियां प्राप्त करेगा। परियोजना प्रस्तावक द्वारा जल एवं वायु प्रदूषण नियंत्रण तथा पर्यावरण संरक्षण हेतु समय-समय पर केन्द्र/राज्य सरकार, केन्द्रीय प्रदूषण नियंत्रण बोर्ड / छत्तीसगढ़ पर्यावरण संरक्षण मण्डल द्वारा जारी निर्देशों / मार्गदर्शिका का पालन सुनिश्चित किया जाए।
19. छत्तीसगढ़ गौण खनिज नियम, 2015, राज्य शासन द्वारा रेत उत्खनन हेतु जारी अधिसूचना दिनांक 2/3/2006 के प्रावधानों/शर्तों एवं तदनुसार जारी दिशा निर्देशों, अनुमोदित उत्खनन योजना एवं पर्यावरणीय प्रबंधन योजना का पालन सुनिश्चित किया जाए।
20. कार्य स्थल पर यदि कैम्पिंग श्रमिक कार्य पर लगाये जाते हैं तो ऐसे श्रमिकों के आवास उचित व्यवस्था परियोजना प्रस्तावक द्वारा की जाएगी। आवासीय व्यवस्था अस्थायी संरचनाओं के रूप में हो सकती है, जिसे परियोजना पूरी होने के पश्चात हटाया जा सके।
21. श्रमिकों के लिए खनन स्थल पर स्वच्छ पेयजल चिकित्सकीय सुविधा, मोबाइल टायलेट आदि की व्यवस्था परियोजना प्रस्तावक द्वारा की जाए।
22. श्रमिकों का समय-समय पर आक्यूपेशनल हेल्थ सर्विलेंस कराया जाये।
23. उत्खनन की तकनीक, कार्य क्षेत्र एवं अनुमोदित उत्खनन योजना के अनुरूप वार्षिक योजना में किसी भी प्रकार का परिवर्तन एस.ई.आई.ए.ए., छत्तीसगढ़ / भारत सरकार, पर्यावरण, वन और जलवायु परिवर्तन मंत्रालय, नई दिल्ली की पूर्व अनुमति के बिना नहीं किया जाए।
24. इस पर्यावरणीय स्वीकृति को जारी करने का आशय किसी व्यक्तिगत अथवा अन्य सम्पत्ति पर अधिकार दर्शाने का नहीं है एवं न ही यह पर्यावरणीय स्वीकृति किसी निजी सम्पत्ति को नुकसान पहुँचाने अथवा व्यक्तिगत अधिकारों के अतिक्रमण अथवा केन्द्र, राज्य एवं स्थानीय कानूनों / विधियों के उल्लंघन हेतु अधिकृत करता है।
25. एस.ई.आई.ए.ए., छत्तीसगढ़ पर्यावरण संरक्षण की दृष्टि से, परियोजना की रूपरेखा में परिवर्तन अथवा विनिर्दिष्ट शर्तों के संतोषप्रद रूप से पालन न करने की दशा में

किसी भी शर्त में संशोधन/निरस्त करने अथवा नई शर्त जोड़ने अथवा उत्सर्जन / निस्स्राव के मानकों को और सख्त करने का अधिकार सुरक्षित रखता है।

26. परियोजना प्रस्तावक न्यूनतम 2 स्थानीय समाचार पत्रों में, जो कि परियोजना क्षेत्र के आस-पास व्यापक रूप से प्रसारित हो, पर्यावरणीय स्वीकृति प्राप्त होने के 7 दिनों के भीतर इस आशय की सूचना प्रसारित करेगा कि परियोजना को पर्यावरणीय स्वीकृति प्राप्त हो गई है एवं पर्यावरणीय स्वीकृति पत्र की प्रतियाँ सचिवालय, छत्तीसगढ़ पर्यावरण संरक्षण मण्डल में अवलोकन हेतु उपलब्ध है। साथ ही इसका अवलोकन भारत सरकार, पर्यावरण, वन और जलवायु परिवर्तन मंत्रालय, नई दिल्ली की वेबसाइट [www.envfor.nic.in](http://www.envfor.nic.in) एवं एस.ई.आई.ए.ए. छत्तीसगढ़ की वेबसाइट [www.seiaacg.org](http://www.seiaacg.org) पर भी किया जा सकता है।
27. पर्यावरणीय स्वीकृति में दी गई शर्तों के पालन हेतु की गई कार्यवाही की अर्ध वार्षिक रिपोर्ट छत्तीसगढ़ पर्यावरण संरक्षण मण्डल, नवा रायपुर अटल नगर, जिला-रायपुर, क्षेत्रीय कार्यालय, छत्तीसगढ़ पर्यावरण संरक्षण मण्डल, भिलाई-दुर्ग एस.ई.आई.ए.ए., छत्तीसगढ़ एवं क्षेत्रीय कार्यालय पर्यावरण, वन एवं जलवायु परिवर्तन मंत्रालय, भारत सरकार, नागपुर को प्रेषित किया जाए। क्षेत्रीय कार्यालय पर्यावरण, वन एवं जलवायु परिवर्तन मंत्रालय, भारत सरकार, नागपुर द्वारा पर्यावरणीय स्वीकृति में प्रदत्त शर्तों के पालन की मॉनिटरिंग की जाएगी।
28. एस.ई.आई.ए.ए., छत्तीसगढ़, पर्यावरण, वन एवं जलवायु परिवर्तन मंत्रालय, भारत सरकार / क्षेत्रीय कार्यालय, पर्यावरण, वन एवं जलवायु परिवर्तन मंत्रालय, भारत सरकार, नागपुर / केन्द्रीय प्रदूषण नियंत्रण बोर्ड/छत्तीसगढ़ पर्यावरण संरक्षण मण्डल के वैज्ञानिकों/अधिकारियों को शर्तों के अनुपालन के संबंध में की जाने वाली मॉनिटरिंग हेतु पूर्ण सहयोग प्रदान किया जाए।
29. परियोजना प्रस्तावक छत्तीसगढ़ पर्यावरण संरक्षण मण्डल एवं राज्य सरकार द्वारा दी गई शर्तों का अनिवार्य रूप से पालन करेगा। ये शर्तें जल (प्रदूषण निवारण तथा नियंत्रण) अधिनियम, 1974 वायु (प्रदूषण निवारण तथा नियंत्रण) अधिनियम, 1981, पर्यावरण (संरक्षण) अधिनियम, 1986 तथा इनके तहत बनाये गये नियमों, परिसंकटमय अपशिष्ट (प्रबंधन हथालन एवं सीमापार संचलन) नियम, 2008 (यथा संशोधित) तथा लोक दायित्व बीमा अधिनियम, 1991 (यथा संशोधित) के अधीन विनिर्दिष्ट की जा सकती है।
30. प्रस्तावित परियोजना के बारे में एस.ई.आई.ए.ए., छत्तीसगढ़ में प्रस्तुत विवरण में कोई भी विचलन अथवा परिवर्तन होने की दशा में एस.ई.आई.ए.ए., छत्तीसगढ़ को पुनः नवीन जानकारी सहित सूचित किया जाए, ताकि एस.ई.आई.ए.ए., छत्तीसगढ़ इस पर विचार कर शर्तों की उपयुक्तता अथवा नवीन शर्तें निर्दिष्ट करने बाबत निर्णय ले सके। खदान में कोई भी विस्तार अथवा उन्नयन एस.ई.आई.ए.ए., छत्तीसगढ़ / भारत सरकार, पर्यावरण, वन और जलवायु परिवर्तन मंत्रालय, नई दिल्ली की पूर्व अनुमति के बिना नहीं किया जाए।
31. छत्तीसगढ़ पर्यावरण संरक्षण मण्डल पर्यावरणीय स्वीकृति की प्रति को उनके क्षेत्रीय कार्यालय, जिला-व्यापार एवं उद्योग केन्द्र एवं कलेक्टर/तहसीलदार कार्यालय में 30 दिवस की अवधि के लिये प्रदर्शित करेगा।

32. पर्यावरणीय स्वीकृति के विरुद्ध अपील नेशनल ग्रीन ट्रीब्यूनल के समक्ष, नेशनल ग्रीन ट्रीब्यूनल एक्ट 2010 की धारा 18 में दिए गए प्रावधानों अनुसार, 30 दिन की समय अवधि में की जा सकेगी।

  
सदस्य, सचिव, एस.ई.ए.सी.

अध्यक्ष, एस.ई.ए.सी.